令和元年台風第15号及び第19号等に伴う防災対策の検証　別冊資料

1. 区市町村ヒアリング（概要）
2. 関係機関からの意見集約（主なもの）
3. 都民向けインターネットアンケート（概要）
4. 令和元年台風第15号、第19号、第21号関連資料

1. 区市町村ヒアリング（概要）

課題	都への要望
台風第19号での最大の課題	避難所の開設要員など災害対策本部態勢の強化が課題であり、引き続き都の支援（LO）と情報連絡体制の強化が必要
リエゾン（LO）派遣	都の派遣職員が来てくれて大変助かったが、災害対応における判断基準（警報発令のタイミングなど）やノウハウを伝授してもらいたいので、防災業務に精通した職員を送ってほしい
計画運休や避難勧告との整合	対策要員の配置に影響するため、計画運休の情報が早く欲しいので、都から鉄道事業者へ要請してもらいたい
災害情報システム(DIS)の運用	発災直後は住民対応に追われ、都に情報を上げる余裕は無いため、3時間毎の定時報告を簡素化してほしい
停電対策	非常時の電力確保（特に住民のスマートフォン等充電用）は不十分であり、対策強化は必要だが、コスト（イニシャル・ランニング）がネックであり、財政支援をしてほしい
避難情報の発令のタイミング	特に、レベル3が発令される前に避難勧告等を出すタイミングが難しいので、判断基準を示してもらいたい
避難先への誘導	公的な避難場所確保は限界であり、住民自ら確保するべきことを発信してほしい
避難先確保	区市町村施設以外では、私立高校、企業、商工会議所、刑務所、都立高校等の協力を得たが、都有施設をもっと使わせてもらいたい
ペットの扱い	同行避難を受け入れても断っても、双方の立場から苦情が出るため、極めて対応に苦慮しており、都の統一見解が欲しい
樋門の操作	開閉のタイミングなどについて専門家を入れた検証が必要であり、都で検証した結果があれば提供してもらいたい

2. 関係機関からの意見集約（主なもの）

機関名	都への意見・要望（主なもの）
自衛隊	都の災害対応は迅速であり、かつ、自衛隊に対する要請も適切であった。引き続き、適切な要請を要望
気象庁	気象情報をどのように提供し、活用していただけるか、都とともに引き続き検討していきたい。
東京電力	初動からリエゾンの窓口を設置していただくことで、発災時にスムーズに動けるようにしたい。

3. 都民向けインターネットアンケート（概要）

1　目的

令和元年台風第15号及び10月の暴風雨・豪雨に伴う防災対策の検証

2　アンケート実施概要

■調査方法　　インターネットによるアンケート
■実施期間　　2019年11月12日(火)～2019年11月13日(水)（2日間）
■有効回答数　　834人

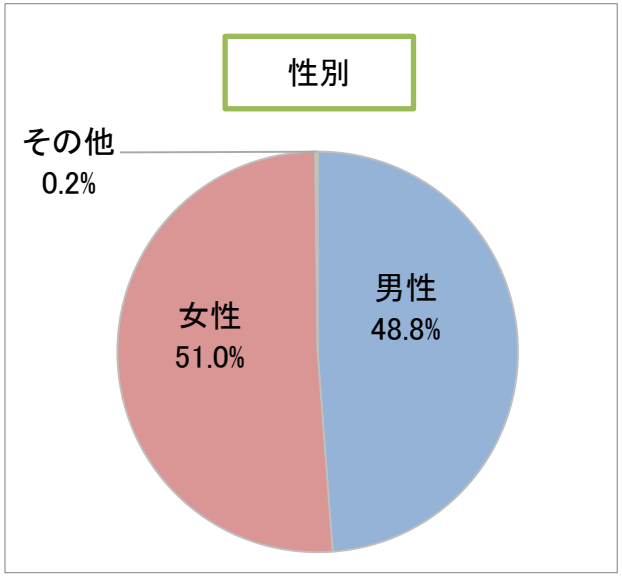

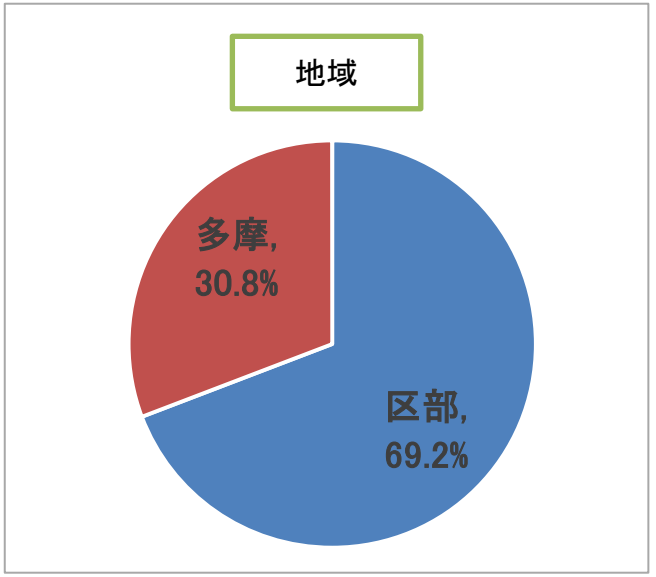

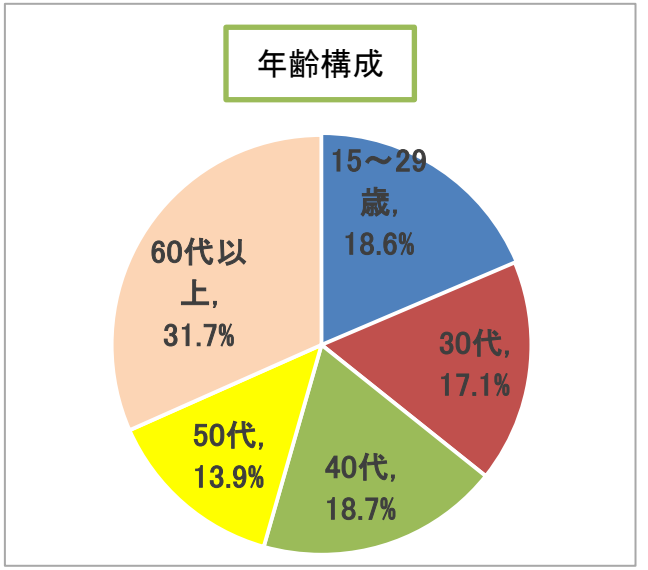

あなたが避難行動を開始する際に参考にする情報はどこから入手しますか。
（避難を実施しなかった方も回答願います。複数回答可）

避難を開始したきっかけは何ですか。（複数回答可）[台風第19号（2019年10月）](n=834)

避難をされた方に伺います。避難所への避難に関して課題だと思ったことはありますか。（複数回答可）[台風第19号（2019年10月）](n=73)

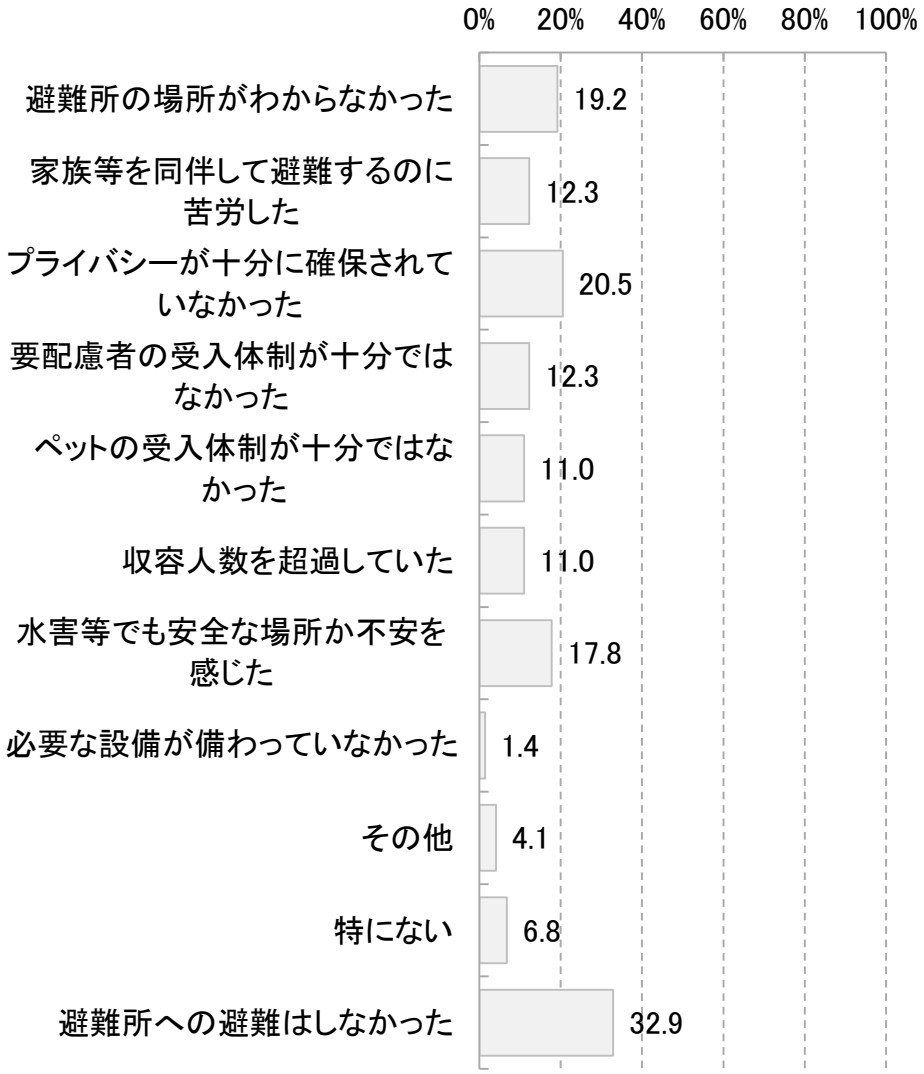

避難をしなかった方にお伺いします。避難をしなかった理由は何ですか。（複数回答可）[台風第19号（2019年10月）](n=761)

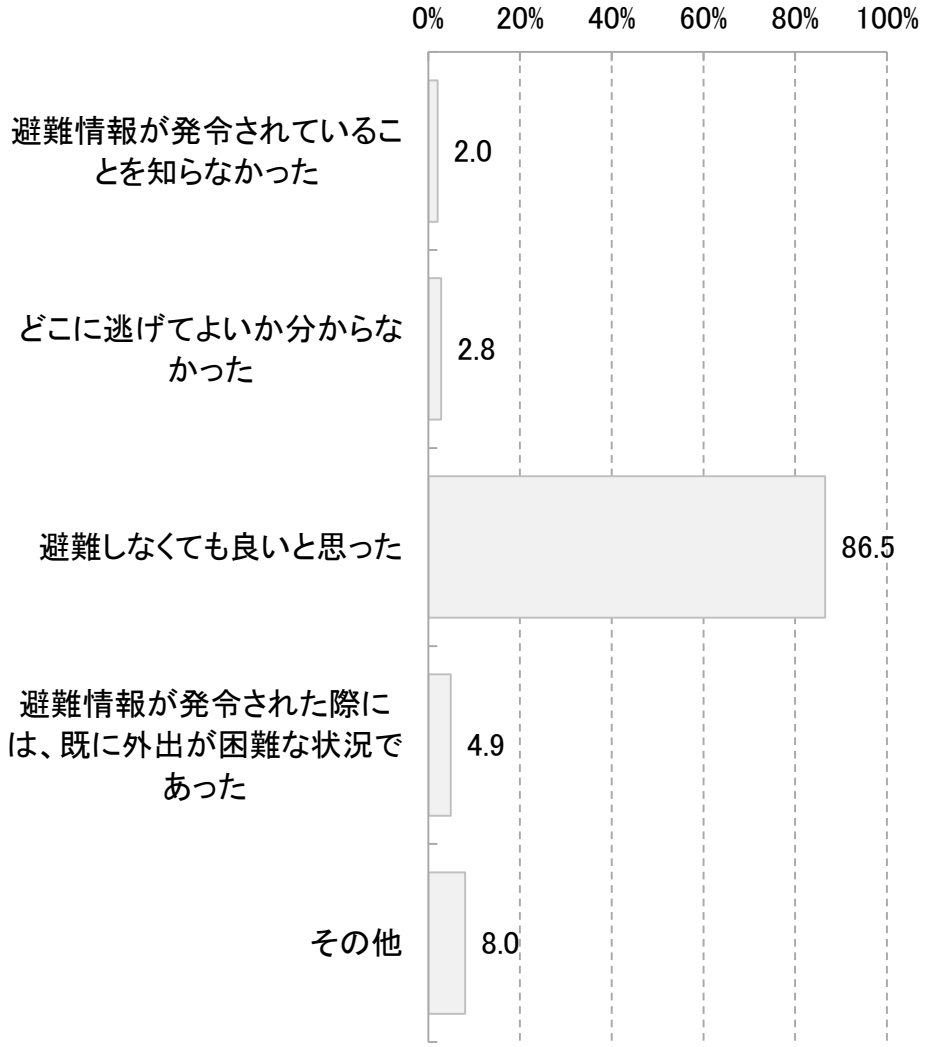

区市町村が作成し、公表している水害ハザードマップを見たことはありますか。（1つだけ）

（n=834）

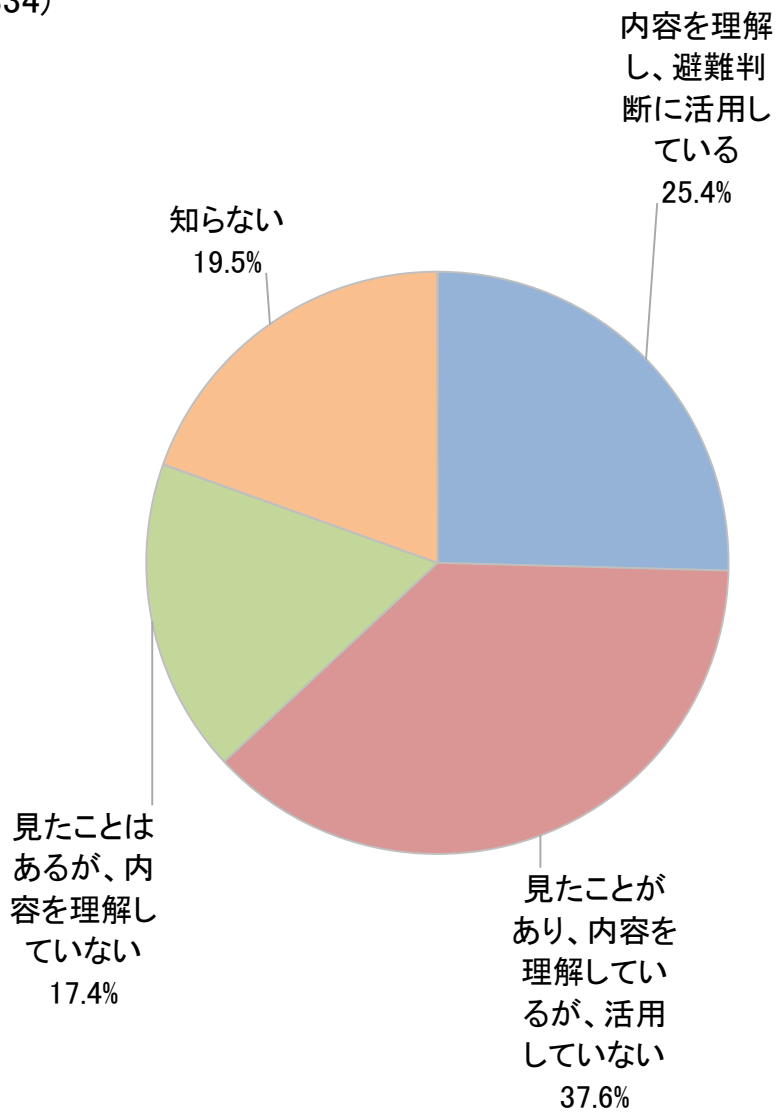

注：構成比は小数点以下第2位を四捨五入しているため、合計しても必ずしも100とはなりません。

台風第15・19号が東京を通過した際、鉄道の計画運休が発表されましたが、通勤・通学にあたって、あなたはどのように対応しましたか。（1つだけ）

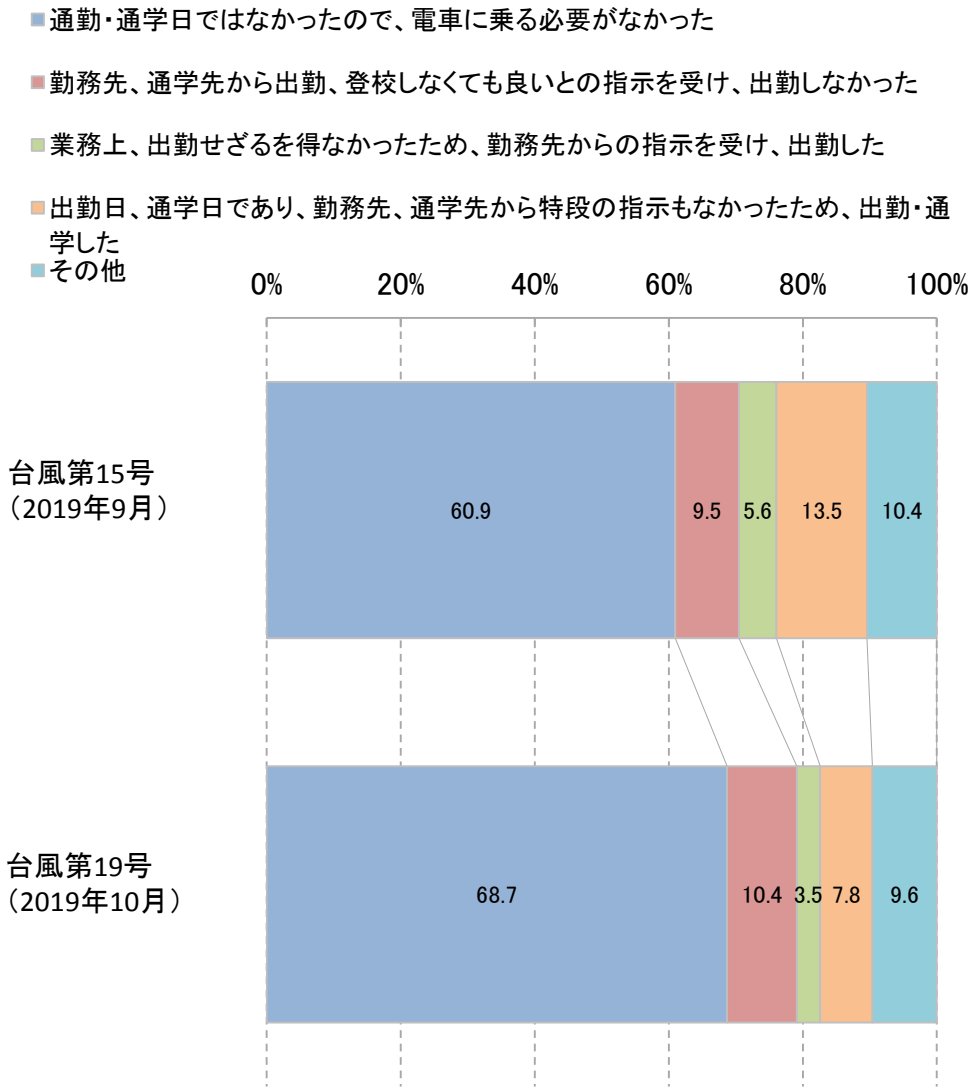

注：構成比は小数点以下第2位を四捨五入しているため、合計しても必ずしも100とはなりません。

今回の台風や大雨を経験して、行政（区市町村、都、国）に望むものは何ですか。（複数回答可）

（n=834）

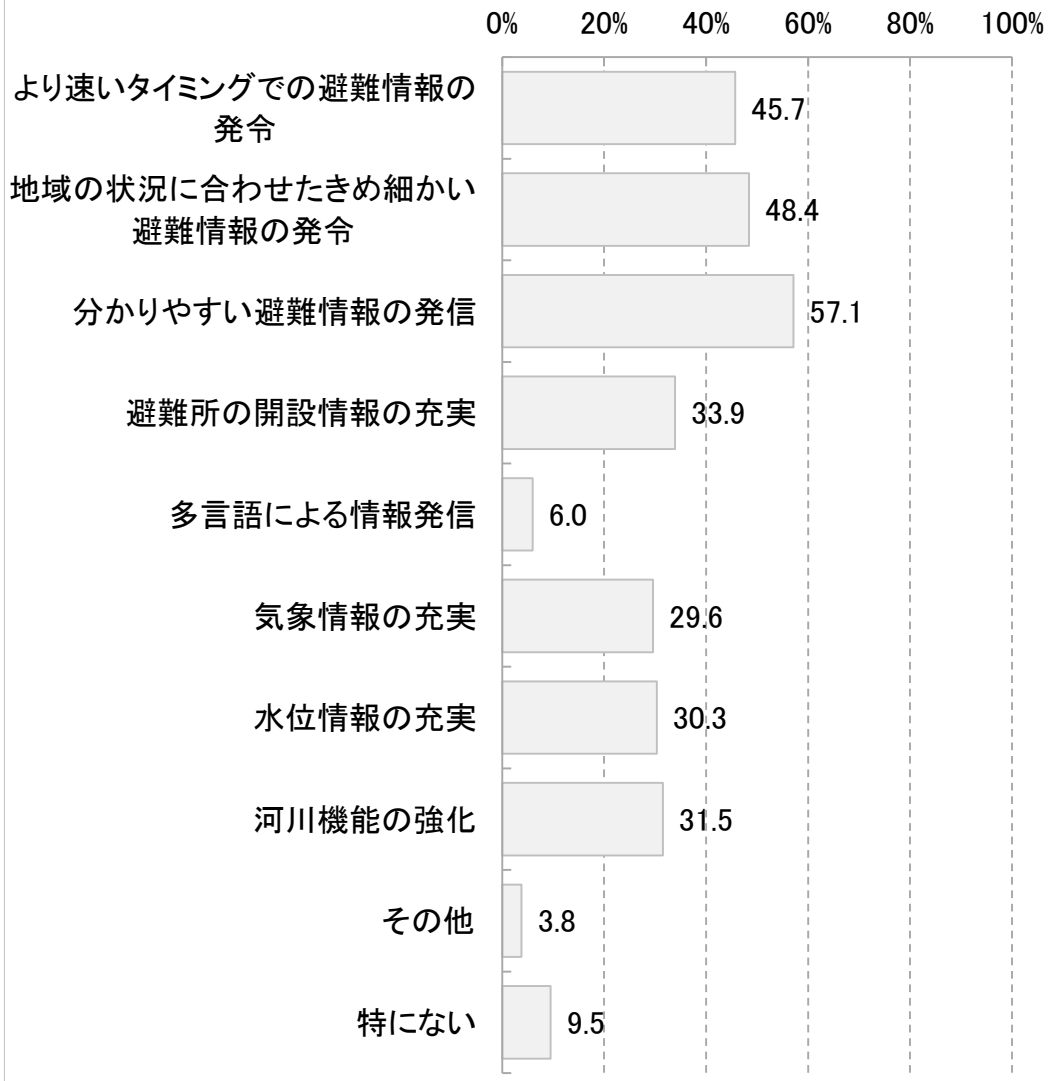

その他（自由記入欄から、抜粋）
小さい地域区分ごとの防災訓練等。
避難所がすぐにいっぱいになったとの情報あり。住民数に対して避難所の収容人数が少なすぎるのではと思う。
浸水の場合の避難所が近くに無い。
避難所の設備改善
ペット同伴可能避難所の充実
防災無線の聞きやすさ
自治体ホームページが確実に表示されること
ネット回線の渋滞緩和
先々を予測した情報発信
非常用の食料や道具の分かりやすい案内、配布

４．令和元年台風第15号、第19号、第21号関連資料

※　気象情報は気象庁資料を基に編集し、作成

台風第15号

【令和元年9月5日～9月10日】

1　台風経路図及び天気図

（1）台風経路図

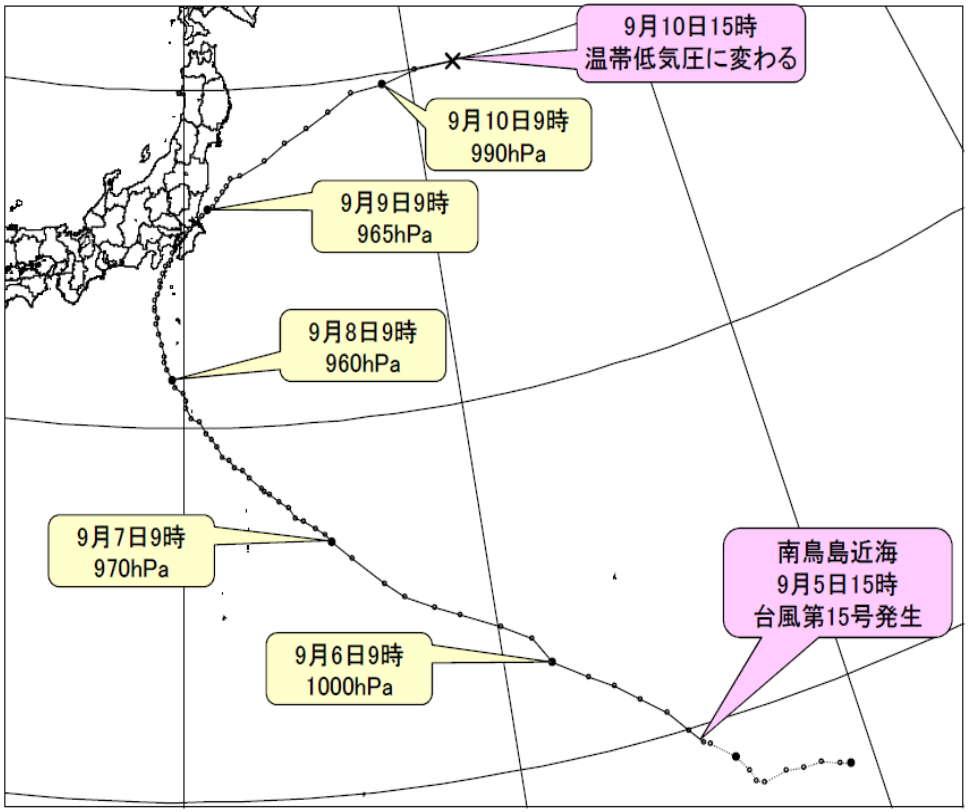

（2）天気図

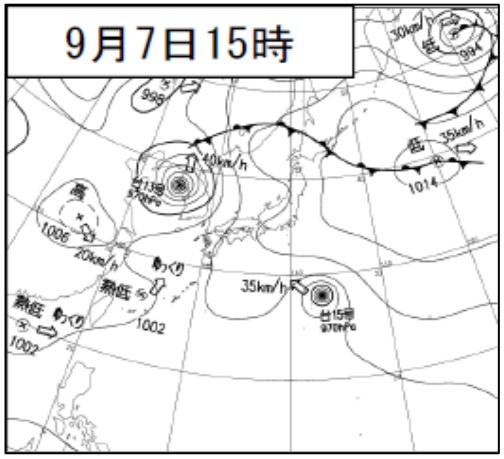

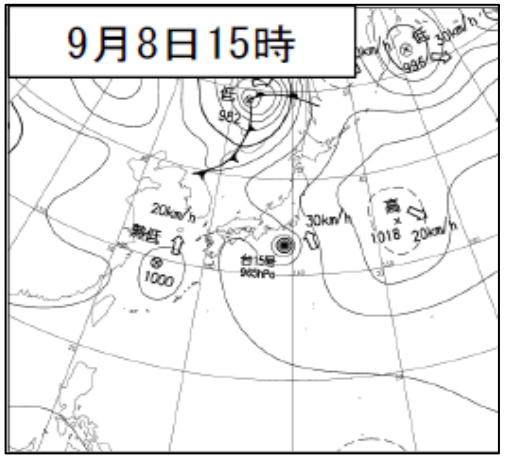

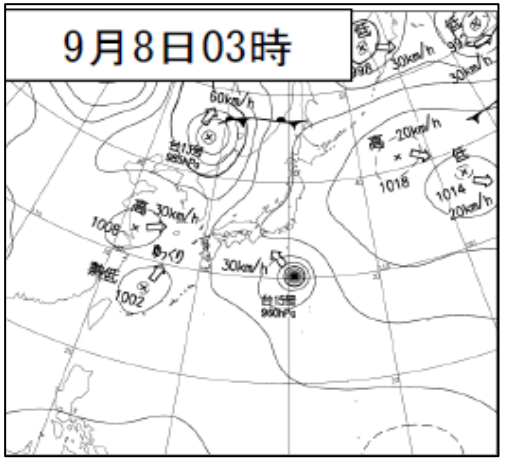

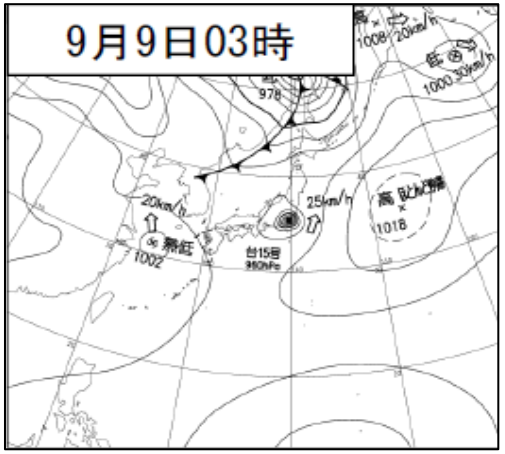

9月5日に南鳥島近海で発生した台風第15号は、小笠原近海を北西に進み、8日には向きを北よりに変え伊豆諸島北部を北北東に進んだ。9日3時前に非常に強い勢力で三浦半島付近を通過、9日5時前に強い勢力で千葉市付近に上陸後、関東地方を北東に進んだ（以上、速報解析による）。
この台風の通過に伴い、東京都では9月7日から9日にかけて暴風や大雨となった。

２　降水量と風の状況

	期間降水量計	最大降水量（1時間）			最大瞬間風速		
	降水量（mm）	降水量（mm）	日時		風速（m/s）	日時	
千代田区	127.5	36.5	9日	4:27	15.4	9日	5:00
大田区	139.5	64.5	9日	4:12	32.4	9日	3:32
世田谷区	111.0	26.5	9日	3:09	—	—	—
練馬区	101.0	18.5	9日	5:04	12.5	9日	4:25
江戸川区	154.5	72.0	9日	4:29	21.5	9日	3:44
八王子市	105.0	17.0	9日	1:32	17.7	9日	2:56
青梅市	115.5	28.5	9日	4:57	4.3	9日	5:56
府中市	107.5	22.0	9日	4:26	8.1	9日	4:51
檜原村	159.5	34.5	9日	1:45	—	—	—
奥多摩町	150.0	26.0	9日	1:04	4.3	9日	6:19
大島町	314.0	89.5	8日	23:38	30.2	9日	
利島村	137.5	40.0	8日	22:27	—	—	—
新島村	133.0	37.5	8日	21:47	39.0	8日	21:59
神津島村	100.5	25.5	8日	19:57	43.4	8日	21:13
三宅村	199.5	36.0	9日	0:15	16.6	9日	20:06
八丈町	65.0	22.0	9日	16:43	16.1	9日	16:53
青ヶ島村	67.0	17.0	8日	12:32	—	—	—

※気象庁が都内に設置する観測所のデータ

3　気象情報の発表状況　1/2

区市町村	土砂災害警戒情報				大雨警報								洪水警報				暴風警報			
					（土砂災害）				（浸水害）											
	発表		解除		発表		解除		発表		解除		発表		解除		発表		解除	
	日付	時刻	日付	時刻	日付	時刻	日付	時刻	日付	時刻	日付	時刻	日付	時刻	日付	時刻	日付	時刻	日付	時刻
千代田区																	8日	16:07	9日	9:14
中央区									9日	4:41	9日	7:57					8日	16:07	9日	9:14
港区									9日	4:41	9日	7:57	9日	5:19	9日	7:57	8日	16:07	9日	9:14
新宿区									8日	16:07	9日	7:57	8日	18:47	9日	7:57	8日	20:28	9日	6:27
文京区									8日	16:07	9日	7:57					8日	20:28	9日	6:27
台東区									8日	16:07	9日	7:57					8日	20:28	9日	6:27
墨田区									9日	4:41	9日	7:57					8日	20:28	9日	6:27
江東区									9日	4:41	9日	7:57					8日	16:07	9日	9:14
品川区									8日	16:07	9日	7:57	8日	18:47	9日	7:57	8日	16:07	9日	9:14
目黒区									8日	16:07	9日	7:57	8日	18:47	9日	7:57	8日	20:28	9日	6:27
大田区									8日	16:07	9日	7:57	8日	18:47	9日	7:57	8日	16:07	9日	9:14
世田谷区									8日	16:07	9日	7:57	8日	18:47	9日	7:57	8日	20:28	9日	6:27
渋谷区									8日	16:07	9日	7:57	8日	18:47	9日	7:57	8日	20:28	9日	6:27
中野区									8日	16:07	9日	7:57	8日	18:47	9日	7:57	8日	20:28	9日	6:27
杉並区									8日	16:07	9日	7:57	8日	18:47	9日	7:57	8日	20:28	9日	6:27
豊島区									8日	16:07	9日	7:57					8日	20:28	9日	6:27
北区									8日	16:07	9日	7:57	8日	18:47	9日	7:57	8日	20:28	9日	6:27
荒川区									8日	16:07	9日	7:57					8日	20:28	9日	6:27
板橋区									8日	16:07	9日	7:57	8日	18:47	9日	7:57	8日	20:28	9日	6:27
練馬区									8日	16:07	9日	7:57	8日	18:47	9日	7:57	8日	20:28	9日	6:27
足立区																	8日	20:28	9日	6:27
葛飾区									9日	4:41	9日	7:57					8日	20:28	9日	6:27
江戸川区									9日	4:41	9日	7:57	9日	5:19	9日	7:57	8日	16:07	9日	9:14
八王子市									8日	18:47	9日	7:57					8日	20:28	9日	6:27
立川市									8日	16:07	9日	7:57	8日	18:47	9日	7:57	8日	20:28	9日	6:27
武蔵野市									8日	18:47	9日	7:57					8日	20:28	9日	6:27
三鷹市									8日	16:07	9日	7:57					8日	20:28	9日	6:27
青梅市									8日	18:47	9日	7:57								
府中市																	8日	20:28	9日	6:27
昭島市									8日	16:07	9日	7:57					8日	20:28	9日	6:27
調布市									8日	18:47	9日	7:57					8日	20:28	9日	6:27

3　気象情報の発表状況　2/2

区市町村	土砂災害警戒情報				大雨警報（土砂災害）				大雨警報（浸水害）				洪水警報				暴風警報			
	発表		解除		発表		解除		発表		解除		発表		解除		発表		解除	
	日付	時刻	日付	時刻	日付	時刻	日付	時刻	日付	時刻	日付	時刻	日付	時刻	日付	時刻	日付	時刻	日付	時刻
町田市									8日	16:07	9日	7:57	8日	18:47	9日	7:57	8日	20:28	9日	6:27
小金井市									8日	16:07	9日	7:57					8日	20:28	9日	6:27
小平市									8日	16:07	9日	7:57					8日	20:28	9日	6:27
日野市									8日	16:07	9日	7:57					8日	20:28	9日	6:27
東村山市									8日	16:07	9日	7:57					8日	20:28	9日	6:27
国分寺市									8日	18:47	9日	7:57	8日	18:47	9日	7:57	8日	20:28	9日	6:27
国立市																	8日	20:28	9日	6:27
福生市									8日	18:47	9日	7:57								
狛江市									8日	18:47	9日	7:57					8日	20:28	9日	6:27
東大和市									8日	16:07	9日	7:57					8日	20:28	9日	6:27
清瀬市									8日	18:47	9日	7:57					8日	20:28	9日	6:27
東久留米市									8日	16:07	9日	7:57	8日	18:47	9日	7:57	8日	20:28	9日	6:27
武蔵村山市									8日	18:47	9日	7:57					8日	20:28	9日	6:27
多摩市									8日	18:47	9日	7:57					8日	20:28	9日	6:27
稲城市									8日	16:07	9日	7:57					8日	20:28	9日	6:27
羽村市									8日	18:47	9日	7:57								
あきる野市																				
西東京市									8日	16:07	9日	7:57	8日	18:47	9日	7:57	8日	20:28	9日	6:27
瑞穂町									8日	18:47	9日	7:57								
日の出町									8日	18:47	9日	7:57								
檜原村																				
奥多摩町																				
大島町	8日	23:47	9日	6:57	8日	23:20	9日	7:57									8日	10:19	9日	6:27
利島村																	8日	10:19	9日	6:27
新島村																	8日	10:19	9日	6:27
神津島村																	8日	10:19	9日	6:27
三宅村	9日	0:42	9日	3:45	9日	0:34	9日	4:41	9日	0:59	9日	4:41	9日	1:15	9日	4:41	8日	10:19	9日	6:27
御蔵島村																	8日	10:19	9日	6:27
八丈町																	8日	4:24	8日	21:54
青ヶ島村																	8日	4:24	8日	21:54
小笠原村																	7日	6:14	7日	21:07

4　避難情報の発令状況と避難者数

（1）避難情報発令状況

区市町村	発令時刻	解除時刻	避難情報	発令対象	
				範囲	区域
町田市	09-08　17:30	09-09　8:30	【３】避難準備・高齢者等避難開始	一部地域	川沿いや崖・斜面地の近くにお住いの方
武蔵村山市	09-08　19:00	09-09　7:57	【３】避難準備・高齢者等避難開始	一部地域	土砂災害警戒区域
あきる野	09-08　21:00	09-09　6:00	【３】避難準備・高齢者等避難開始	一部地域	土砂災害警戒区域
瑞穂町	09-08　17:45	09-09　7:45	【３】避難準備・高齢者等避難開始	一部地域	土砂災害警戒区域
日の出町	09-08　20:00	09-09　8:00	【３】避難準備・高齢者等避難開始	全域	
大島町	09-08　16:30	09-09　6:57	【３】避難準備・高齢者等避難開始	一部地域	土砂災害警戒区域
	09-08　16:30	09-09　6:57	【４】避難勧告	一部地域	土砂災害特別警戒区域

（2）避難者数

区市町村	避難者数（人）
中野区	5
杉並区	3
練馬区	12
葛飾区	7
青梅市	27
昭島市	2
町田市	136
東村山市	4

区市町村	避難者数（人）
武蔵村山市	20
稲城市	2
羽村市	9
檜原村	1
大島町	79
新島村	6
神津島村	7
三宅村	34
合計	354

台風第１９号

【令和元年10月6日～10月13日】

1　台風経路図及び天気図

（1）台風経路図

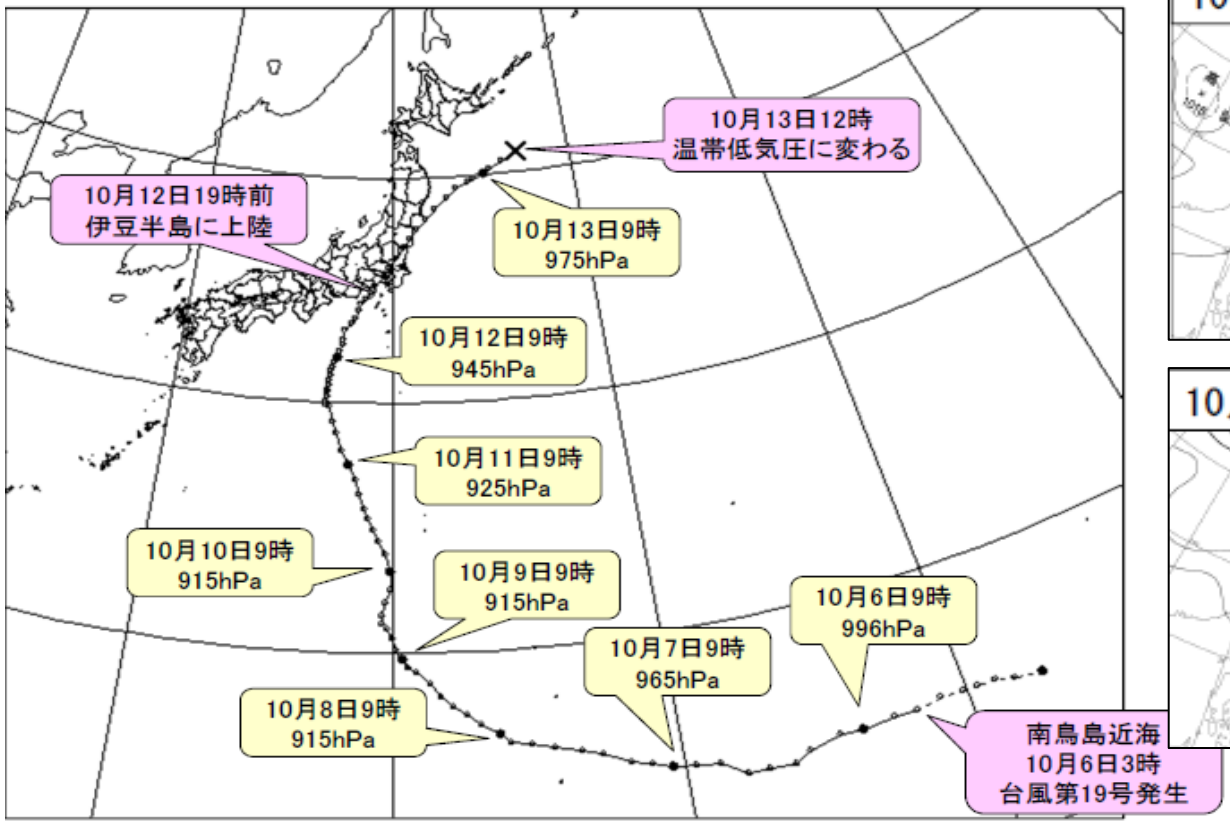

（2）天気図

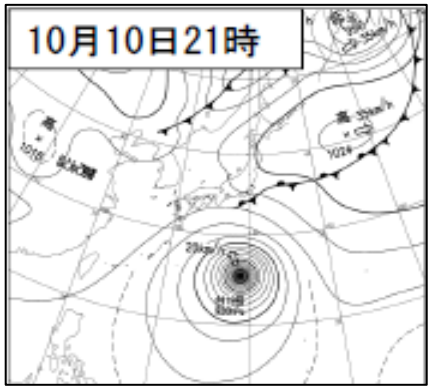

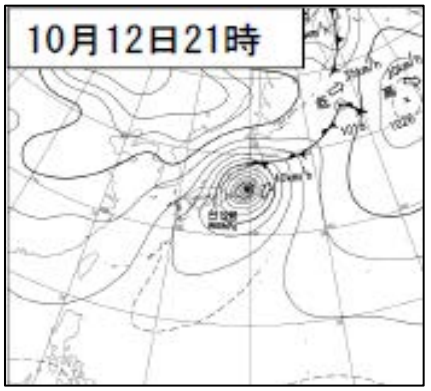

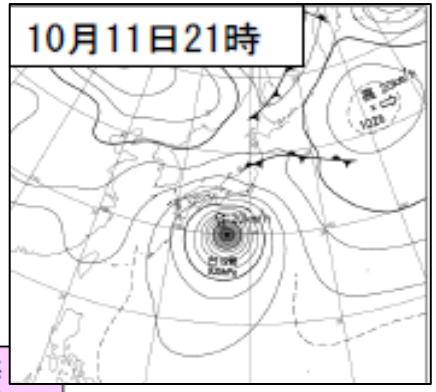

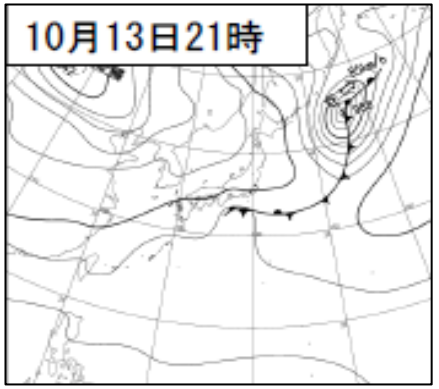

10月6日に南鳥島近海で発生した台風第19号は、マリアナ諸島を西に進みながら、7日には大型で猛烈な台風となった。小笠原近海を北北西に進み、12日には伊豆諸島北部を北北東に進んだ。12日19時前に大型で強い勢力で伊豆半島に上陸した後、東京都を通過し、13日未明に東北地方の東海上に抜けた。（以上、速報解析による）。

この台風の通過に伴い、東京都では10月10日から13日にかけて暴風や大雨となった。

2　降水量と風の状況

	期間降水量計	期間最大降水量						最大瞬間風速		
		24時間			1時間					
	降水量（mm）	降水量（mm）	日時		降水量（mm）	日時		風速（m/s）	日時	
千代田区	226.0	210.5	12日	22:50	27.5	12日	8:47	41.5	12日	21:14
大田区	161.5	147.5	12日	22:40	24.5	12日	8:18	43.7	12日	20:56
世田谷区	272.0	257.5	12日	23:00	32.0	12日	13:50	—	—	—
練馬区	294.5	284.5	12日	22:20	37.5	12日	21:06	23.6	12日	21:40
江戸川区	124.0	104.5	12日	23:40	15.5	12日	10:37	43.8	12日	21:17
八王子市	427.0	409.0	12日	21:30	47.0	12日	20:43	25.5	12日	21:21
青梅市	404.0	389.5	12日	21:40	40.5	12日	20:54	16.5	12日	21:28
府中市	308.0	294.0	12日	21:40	38.5	12日	20:54	19.1	12日	20:20
檜原村	649.0	627.0	12日	21:20	63.5	12日	8:09	—	—	—
奥多摩町	610.5	580.0	12日	21:20	50.0	12日	14:18	17.0	12日	21:20
大島町	362.5	308.5	12日	19:50	34.0	12日	4:58	37.0	12日	18:22
利島村	147.5	138.5	12日	17:50	19.0	12日	6:11	—	—	—
新島村	120.5	106.0	12日	11:30	15.5	12日	5:00	31.4	12日	12:06
神津島村	132.0	121.0	12日	11:40	21.0	12日	4:00	44.8	12日	15:15
三宅村	140.5	115.0	12日	19:40	17.0	12日	4:43	33.5	12日	17:25
八丈町	199.0	111.0	12日	14:40	29.5	10日	6:30	34.9	11日	20:53
青ヶ島村	123.0	111.5	12日	12:00	24.5	12日	2:10	—	—	—
小笠原村（父島）	174.5	174.0	10日	21:20	33.5	10日	0:06	39.2	10日	17:51
小笠原村（母島）	184.5	168.5	11日	2:30	21.5	10日	5:16	—	—	—

※気象庁が都内に設置する観測所のデータ

3　気象情報の発表状況　1/2

区市町村	大雨警報①								警報からの移行	大雨特別警報								警報への移行	大雨警報②				土砂災害警戒情報				洪水警報①				洪水警報②				暴風警報			
	（土砂災害）				（浸水害）					（土砂災害）				（浸水害）					（土砂災害）																		
	発表		解除		発表		解除			発表		解除		発表		解除			発表		解除		発表		解除		発表		解除		発表		解除		発表		解除	
	日付	時刻	日付	時刻	日付	時刻	日付	時刻		日付	時刻	日付	時刻	日付	時刻	日付	時刻		日付	時刻	日付	時刻	日付	時刻	日付	時刻	日付	時刻	日付	時刻	日付	時刻	日付	時刻	日付	時刻
千代田区	12日	4:14	13日	2:13	12日	4:14	12日	23:55																			12日	6:32	12日	23:55					12日	6:32	13日	2:13
中央区					12日	4:14	12日	23:55																			12日	6:32	13日	2:13					12日	6:32	13日	2:13
港区	12日	4:14	13日	2:13	12日	4:14	12日	23:55																			12日	6:32	12日	23:55					12日	6:32	13日	2:13
新宿区	12日	4:14	13日	2:13	12日	4:14	12日	23:55																			12日	6:32	12日	23:55					12日	6:32	13日	2:13
文京区	12日	4:14	13日	2:13	12日	4:14	12日	23:55																			12日	6:32	12日	23:55					12日	6:32	13日	2:13
台東区	12日	4:14	13日	2:13	12日	4:14	12日	23:55																			12日	6:32	12日	23:55	13日	5:13	13日	17:55	12日	6:32	13日	2:13
墨田区					12日	4:14	12日	22:50	移行					12日	22:50	12日	23:55										12日	6:32	13日	17:55					12日	6:32	13日	2:13
江東区					12日	4:14	12日	23:55																			12日	6:32	13日	17:55					12日	6:32	13日	2:13
品川区	12日	4:14	13日	2:13	12日	4:14	12日	23:55																			12日	6:32	12日	23:55					12日	6:32	13日	2:13
目黒区	12日	4:14	13日	2:13	12日	4:14	12日	23:55																			12日	6:32	12日	23:55					12日	6:32	13日	2:13
大田区	12日	4:14	13日	2:13	12日	4:14	12日	23:55																			12日	6:32	13日	16:52					12日	6:32	13日	2:13
世田谷区	12日	4:14	12日	22:34	12日	4:14	12日	22:34	移行					12日	22:34	12日	23:55	移行	12日	23:55	13日	2:13					12日	6:32	13日	16:52					12日	6:32	13日	2:13
渋谷区	12日	4:14	13日	2:13	12日	4:14	12日	23:55																			12日	6:32	12日	23:55					12日	6:32	13日	2:13
中野区	12日	4:14	13日	2:13	12日	4:14	12日	23:55																			12日	6:32	12日	23:55					12日	6:32	13日	2:13
杉並区	12日	4:14	13日	2:13	12日	4:14	12日	23:55																			12日	6:32	12日	23:55					12日	6:32	13日	2:13
豊島区	12日	4:14	12日	21:27	12日	4:14	12日	21:27	移行	12日	21:27	12日	23:55					移行	12日	23:55	13日	2:13	12日	21:23	13日	0:07	12日	6:32	12日	23:55					12日	6:32	13日	2:13
北区	12日	4:14	12日	21:27	12日	4:14	12日	21:27	移行	12日	21:27	12日	23:55	12日	22:16	12日	23:55	移行	12日	23:55	13日	2:13	12日	21:23	13日	0:07	12日	6:32	13日	17:55					12日	6:32	13日	2:13
荒川区	12日	4:14	13日	2:13	12日	4:14	12日	23:55																			12日	6:32	12日	23:55	13日	5:13	13日	17:55	12日	6:32	13日	2:13
板橋区	12日	4:14	12日	21:19	12日	4:14	12日	21:19	移行	12日	21:19	12日	23:55	12日	22:16	12日	23:55	移行	12日	23:55	13日	2:13	12日	21:15	13日	0:07	12日	6:32	12日	23:55	13日	2:13	13日	17:55	12日	6:32	13日	2:13
練馬区	12日	4:14	12日	21:19	12日	4:14	12日	21:19	移行	12日	21:19	12日	23:55					移行	12日	23:55	13日	2:13	12日	21:15	13日	0:07	12日	6:32	12日	23:55					12日	6:32	13日	2:13
足立区					12日	4:14	12日	23:55																			12日	6:32	14日	2:35					12日	6:32	13日	2:13
葛飾区					12日	4:14	12日	23:55																			12日	6:32	14日	2:35					12日	6:32	13日	2:13
江戸川区					12日	4:14	12日	23:55																			12日	6:32	14日	1:07					12日	6:32	13日	2:13
八王子市	12日	4:14	13日	15:30	12日	4:14	12日	15:30	移行	12日	15:30	12日	23:55					移行	12日	23:55	13日	8:19	12日	8:10	13日	3:50	12日	6:32	13日	16:52					12日	12:13	12日	23:55
立川市	12日	4:14	12日	21:05	12日	4:14	12日	21:05	移行	12日	21:05	12日	23:55					移行	12日	23:55	13日	2:13	12日	19:30	13日	0:07	12日	6:32	13日	16:52					12日	12:13	12日	23:55
武蔵野市					12日	4:14	12日	23:55																			12日	6:32	12日	23:55					12日	12:13	12日	23:55
三鷹市	12日	4:14	13日	2:13	12日	4:14	12日	23:55																			12日	6:32	12日	23:55					12日	12:13	12日	23:55
青梅市	12日	4:14	13日	15:30	12日	4:14	12日	15:30	移行	12日	15:30	12日	23:55	12日	15:30	12日	23:55	移行	12日	23:55	13日	8:19	12日	7:30	13日	3:50	12日	6:32	13日	16:52					12日	12:13	12日	23:55
府中市	12日	4:14	12日	21:05	12日	4:14	12日	21:05	移行	12日	21:05	12日	23:55					移行	12日	23:55	13日	2:13	12日	20:56	13日	0:07	12日	6:32	13日	16:52					12日	12:13	12日	23:55
昭島市	12日	4:14	12日	20:30	12日	4:14	12日	20:30	移行	12日	20:30	12日	23:55					移行	12日	23:55	13日	2:13	12日	16:57	13日	0:07	12日	6:32	13日	16:52					12日	12:13	12日	23:55
調布市	12日	4:14	13日	2:13	12日	4:14	12日	23:55																			12日	6:32	13日	16:52					12日	12:13	12日	23:55

3　気象情報の発表状況　2/2

区市町村	大雨警報①								警報からの移行	大雨特別警報								警報への移行	大雨警報②				土砂災害警戒情報				洪水警報①				洪水警報②				暴風警報			
	（土砂災害）				（浸水害）					（土砂災害）				（浸水害）					（土砂災害）																	
	発表		解除		発表		解除			発表		解除		発表		解除			発表		解除		発表		解除		発表		解除		発表		解除		発表		解除	
	日付	時刻	日付	時刻	日付	時刻	日付	時刻		日付	時刻	日付	時刻	日付	時刻	日付	時刻		日付	時刻	日付	時刻	日付	時刻	日付	時刻	日付	時刻	日付	時刻	日付	時刻	日付	時刻	日付	時刻
町田市	12日	4:14	12日	15:30	12日	4:14	12日	15:30	移行	12日	15:30	12日	23:55					移行	12日	23:55	13日	2:13	12日	12:37	13日	0:07	12日	6:32	12日	23:55					12日	12:13	12日	23:55
小金井市	12日	4:14	12日	21:05	12日	4:14	12日	21:05	移行	12日	21:05	12日	23:55					移行	12日	23:55	13日	2:13	12日	21:04	13日	0:07	12日	6:32	12日	23:55					12日	12:13	12日	23:55
小平市	12日	4:14	13日	2:13	12日	4:14	12日	23:55																			12日	10:18	12日	23:55					12日	12:13	12日	23:55
日野市	12日	4:14	12日	20:30	12日	4:14	12日	20:30	移行	12日	20:30	12日	23:55					移行	12日	23:55	13日	2:13	12日	16:57	13日	0:07	12日	6:32	13日	16:52					12日	12:13	12日	23:55
東村山市	12日	4:14	13日	2:13	12日	4:14	12日	23:55																			12日	10:18	12日	23:55					12日	12:13	12日	23:55
国分寺市	12日	4:14	13日	2:13	12日	4:14	12日	23:55																			12日	6:32	12日	23:55					12日	12:13	12日	23:55
国立市	12日	4:14	13日	2:13	12日	4:14	12日	23:55																			12日	6:32	13日	16:52					12日	12:13	12日	23:55
福生市	12日	4:14	12日	15:30	12日	4:14	12日	15:30	移行	12日	15:30	12日	23:55					移行	12日	23:55	13日	8:19	12日	15:17	13日	0:07	12日	6:32	13日	16:52					12日	12:13	12日	23:55
狛江市	12日	4:14	13日	2:13	12日	4:14	12日	23:55																			12日	6:32	13日	16:52					12日	12:13	12日	23:55
東大和市	12日	4:14	12日	21:05	12日	4:14	12日	21:05	移行	12日	21:05	12日	23:55					移行	12日	23:55	13日	2:13	12日	21:04	13日	0:07	12日	10:18	12日	23:55					12日	12:13	12日	23:55
清瀬市	12日	4:14	13日	2:13	12日	4:14	12日	23:55																			12日	10:18	12日	23:55					12日	12:13	12日	23:55
東久留米市	12日	4:14	13日	2:13	12日	4:14	12日	23:55																			12日	6:32	12日	23:55					12日	12:13	12日	23:55
武蔵村山市	12日	4:14	12日	21:05	12日	4:14	12日	21:05	移行	12日	21:05	12日	23:55					移行	12日	23:55	13日	2:13	12日	19:30	13日	0:07	12日	10:18	12日	23:55					12日	12:13	12日	23:55
多摩市	12日	4:14	12日	21:05	12日	4:14	12日	21:05	移行	12日	21:05	12日	23:55					移行	12日	23:55	13日	2:13	12日	20:47	13日	0:07	12日	6:32	13日	16:52					12日	12:13	12日	23:55
稲城市	12日	4:14	12日	21:05	12日	4:14	12日	21:05	移行	12日	21:05	12日	23:55					移行	12日	23:55	13日	2:13	12日	20:56	13日	0:07	12日	6:32	13日	16:52					12日	12:13	12日	23:55
羽村市	12日	4:14	12日	15:30	12日	4:14	12日	15:30	移行	12日	15:30	12日	23:55					移行	12日	23:55	13日	8:19	12日	12:57	13日	3:50	12日	6:32	13日	16:52					12日	12:13	12日	23:55
あきる野市	12日	4:14	12日	15:30	12日	4:14	12日	15:30	移行	12日	15:30	12日	23:55	12日	15:30	12日	23:55	移行	12日	23:55	13日	8:19	12日	8:10	13日	3:50	12日	6:32	13日	16:52					12日	12:13	12日	23:55
西東京市	12日	4:14	13日	2:13	12日	4:14	12日	23:55																			12日	6:32	12日	23:55					12日	12:13	12日	23:55
瑞穂町	12日	4:14	12日	21:05	12日	4:14	12日	21:05	移行	12日	21:05	12日	23:55					移行	12日	23:55	13日	8:19	12日	19:30	13日	0:07	12日	10:18	12日	23:55					12日	12:13	12日	23:55
日の出町	12日	4:14	12日	15:30	12日	4:14	12日	15:30	移行	12日	15:30	12日	23:55					移行	12日	23:55	13日	8:19	12日	12:37	13日	3:50	12日	6:32	12日	23:55					12日	12:13	12日	23:55
檜原村	12日	4:14	12日	15:30	12日	6:32	12日	15:30	移行	12日	15:30	12日	23:55					移行	12日	23:55	13日	8:19	12日	7:30	13日	4:30	12日	6:32	12日	23:55					12日	12:13	12日	23:55
奥多摩町	12日	4:14	12日	15:30	12日	6:32	12日	15:30	移行	12日	15:30	12日	23:55	12日	15:30	12日	23:55	移行	12日	23:55	13日	8:19	12日	7:30	13日	3:50	12日	6:32	12日	23:55					12日	12:13	12日	23:55
大島町	12日	4:14	12日	23:55	12日	6:32	12日	20:30																											12日	4:14	12日	23:55
利島村	12日	4:14	12日	21:05	12日	6:32	12日	20:30																											12日	4:14	12日	23:55
新島村	12日	4:14	12日	21:05																															12日	4:14	12日	23:55
神津島村	12日	4:14	12日	21:05																															12日	4:14	12日	23:55
三宅村	12日	4:14	12日	21:05	12日	4:14	12日	18:32																											12日	4:14	12日	23:55
御蔵島村	12日	4:14	12日	21:05																															12日	4:14	12日	23:55
八丈町	12日	4:14	12日	20:30	12日	4:14	12日	15:30																											12日	4:14	12日	20:30
青ヶ島村	12日	4:14	12日	20:30	12日	4:14	12日	15:30																											12日	4:14	12日	20:30
小笠原村	10日	9:01	12日	4:14																			10日	17:39	11日	15:15									10日	21:56	11日	9:18

4　避難情報の発令状況　1/7

区市町村	発令時刻	解除時刻	避難情報	発令対象	
				範囲	区域
千代田区	該当なし				
中央区	該当なし				
港区	10-12　09:00	10-13　00:59	【３】避難準備・高齢者等避難開始	一部地域	崖地付近
	10-12　11:30	10-13　02:13	【４】避難勧告	一部地域	沿岸部
新宿区	該当なし				
文京区	10-12　10:00	10-13　02:13	【３】避難準備・高齢者等避難開始	一部地域	土砂災害警戒区域
台東区	10-12　17:00	10-13　09:00	【３】避難準備・高齢者等避難開始	一部地域	谷中・池之端地区の一部の土砂災害警戒区域
墨田区	10-12　12:00	10-13　06:45	【３】避難準備・高齢者等避難開始	全域	
	10-12　17:00	10-13　06:45	【４】避難勧告	一部地域	東向島1～6丁目、八広1～6丁目、押上2～3丁目、墨田1～5丁目、東墨田2～3丁目、京島1～3丁目、立花1～6丁目、文花2～3丁目
江東区	10-12　14:00	10-13　09:00	【４】避難勧告	一部地域	亀戸地区、大島地区、東砂地区、北砂6・7丁目
品川区	10-12　08:00	10-13　02:35	【３】避難準備・高齢者等避難開始	一部地域	土砂災害警戒区域
	10-12　10:18	避難勧告へ移行	【３】避難準備・高齢者等避難開始	一部地域	立会川の高潮浸水想定区域
	10-12　15:25	10-13　00:46	【３】避難準備・高齢者等避難開始	一部地域	目黒川の浸水想定区域
	10-12　15:50	10-13　00:46	【４】避難勧告	一部地域	立会川の高潮浸水想定区域
目黒区	10-12　13:00	避難勧告へ移行	【３】避難準備・高齢者等避難開始	一部地域	目黒川（洪水予報河川）の浸水想定区域
	10-12　17:45	10-13　02:20	【４】避難勧告	一部地域	目黒川（洪水予報河川）の浸水想定区域
大田区	10-12　10:30	避難勧告へ移行	【３】避難準備・高齢者等避難開始	一部地域	多摩川流域
		10-13　07:20			呑川流域
	10-12　15:00	10-13　06:15	【３】避難準備・高齢者等避難開始	一部地域	土砂災害警戒区域
	10-12　16:30	避難指示へ移行	【４】避難勧告	一部地域	多摩川流域地区
	10-12　19:00	災害発生情報へ移行	【４】避難指示（緊急）	一部地域	多摩川流域地区
	10-12　20:00	10-13　06:15	【５】災害発生情報	一部地域	多摩川流域地区

4　避難情報の発令状況　2/7

区市町村	発令時刻	解除時刻	避難情報	発令対象	
				範囲	区域
世田谷区	10-12　14:45	避難勧告へ移行	【３】避難準備・高齢者等避難開始	一部地域	多摩川（洪水予報河川）の浸水想定区域
	10-12　15:40	避難指示へ移行	【４】避難勧告	一部地域	多摩川（洪水予報河川）の浸水想定区域
	10-12　16:15	10-13　04:55	【４】避難勧告	一部地域	世田谷区全域の土砂災害警戒区域
	10-12　18:45	全域に拡大	【４】避難指示（緊急）	一部地域	多摩川（洪水予報河川）の浸水想定区域内の一部地域
	10-12　19:30	10-13　04:55	【４】避難指示（緊急）	一部地域	多摩川（洪水予報河川）の浸水想定区域
渋谷区	10-12　10:00	避難勧告へ移行	【３】避難準備・高齢者等避難開始	全域	
	10-12　15:00	10-13　02:30	【４】避難勧告	全域	
中野区	該当なし				
杉並区	該当なし				
豊島区	10-12　09:00	10-13　05:00	【３】避難準備・高齢者等避難開始	全域	
北区	10-12　16:05	10-13　00:43	【４】避難勧告	一部地域	堀船、滝野川地区の石神井川浸水想定区域
	10-12　22:21	避難準備・高齢者等避難開始へ移行	【４】避難勧告	一部地域	王子1丁目、王子本町1、2丁目、岸町1、2丁目、中十条1～4丁目、十条仲原4丁目、上十条5丁目、西が丘2丁目、赤羽西1～5丁目、赤羽台1～4丁目、赤羽北1～3丁目、桐ケ丘2丁目、滝野川2、4、5丁目、西ケ原1、2丁目、田端1、3、4丁目
	10-13　00:50	台風通過後解除	【３】避難準備・高齢者等避難開始	一部地域	王子1丁目、王子本町1、2丁目、岸町1、2丁目、中十条1～4丁目、十条仲原4丁目、上十条5丁目、西が丘2丁目、赤羽西1～5丁目、赤羽台1～4丁目、赤羽北1～3丁目、桐ケ丘2丁目、滝野川2、4、5丁目、西ケ原1、2丁目、田端1、3、4丁目

4　避難情報の発令状況　3/7

区市町村	発令時刻	解除時刻	避難情報	発令対象	
				範囲	区域
荒川区	10-12　14:40	10-13　02:13	【３】避難準備・高齢者等避難開始	一部地域	土砂災害警戒区域
板橋区	10-12　14:55	避難勧告へ移行	【３】避難準備・高齢者等避難開始	一部地域	石神井川、新河岸川、白子川（洪水予報河川）の浸水想定区域
	10-12　16:35	避難勧告へ移行	【３】避難準備・高齢者等避難開始	一部地域	区内の土砂災害警戒区域
	10-12　21:00	全域に拡大	【４】避難勧告	一部地域	白子川流域の成増地区、三園地区
	10-12　21:40	10-13　09:30	【４】避難勧告	全域	
練馬区	該当なし				
足立区	10-12　08:00	避難勧告へ移行	【３】避難準備・高齢者等避難開始	全域	
	10-12　15:00	避難指示へ移行	【４】避難勧告	全域	
	10-12　21:36	10-13　11:30	【４】避難指示（緊急）	全域	
葛飾区	10-12　11:30	10-13　09:00	【３】避難準備・高齢者等避難開始	全域	
	10-12　16:00	10-13　09:00	【４】避難勧告	一部地域	亀有、西亀有、小菅、青戸、立石、東立石、白鳥、お花茶屋、宝町、堀切、四つ木、東四つ木
江戸川区	10-12　09:45	10-13　08:00	【４】避難勧告	一部地域	江戸川区内の新中川以西の地域 （清新町1・2丁目、臨海町1～6丁目除く）
八王子市	10-12　08:00	避難指示へ移行	【４】避難勧告	一部地域	浸水想定（予想）区域、土砂災害警戒区域
	10-12　15:30	10-13　03:50	【４】避難指示（緊急）	一部地域	浸水想定（予想）区域、土砂災害警戒区域
立川市	10-12　07:07	10-13　07:50	【３】避難準備・高齢者等避難開始	一部地域	富士見町3・4・5丁目、柴崎町4丁目、 錦町5・6丁目
	10-12　17:00	避難勧告へ移行	【３】避難準備・高齢者等避難開始	一部地域	多摩川浸水想定区域及び土砂災害警戒区域
	10-12　19:30	10-13　07:50	【４】避難勧告	一部地域	多摩川浸水想定区域及び土砂災害警戒区域
武蔵野市	該当なし				
三鷹市	10-12　16:15	10-12　23:00	【４】避難勧告	一部地域	野川（洪水予報河川）の浸水想定区域
青梅市	10-12　08:30	避難勧告へ移行	【３】避難準備・高齢者等避難開始	一部地域	土砂災害警戒区域、川沿い、 低い地域の住民
	10-12　14:00	避難指示へ移行	【４】避難勧告	一部地域	土砂災害警戒区域、川沿い、 低い地域の住民
	10-12　16:30	10-13　03:50	【４】避難指示（緊急）	一部地域	土砂災害警戒区域、川沿い、 低い地域の住民

4　避難情報の発令状況　4/7

区市町村	発令時刻	解除時刻	避難情報	発令対象	
				範囲	区域
府中市	10-12　14:35	避難勧告へ移行	【３】避難準備・高齢者等避難開始	一部地域	多摩川（洪水予報河川）の浸水想定区域の一部地域
	10-12　17:00	10-13　02:45	【４】避難勧告	一部地域	多摩川（洪水予報河川）の浸水想定区域
昭島市	10-12　13:00	避難勧告へ移行	【３】避難準備・高齢者等避難開始	一部地域	土砂災害警戒区域
	10-12　15:30	避難指示へ移行	【４】避難勧告	一部地域	土砂災害警戒区域
	10-12　17:30	10-13　01:00	【４】避難指示（緊急）	一部地域	土砂災害警戒区域
	10-12　19:00	10-13　01:00	【４】避難勧告	一部地域	多摩川(洪水予報河川)の浸水想定区域
調布市	10-12　15:18	10-13　00:45	【４】避難勧告	一部地域	多摩川（洪水予報河川）の浸水想定区域
		10-13　07:30		一部地域	多摩川（洪水予報河川）の浸水想定区域
町田市	10-11　17:00	避難勧告へ移行	【３】避難準備・高齢者等避難開始	一部地域	川沿いや、崖・斜面地の近くにお住いの方
	10-12　09:00	10-13　07:00	【４】避難勧告	一部地域	川沿いや、崖・斜面地の近くにお住いの方
	10-12　16:30	10-13　07:00	【５】災害発生情報	全域	
小金井市	10-12　12:16	避難勧告へ移行	【３】避難準備・高齢者等避難開始	一部地域	土砂災害警戒区域
	10-12　17:50	10-13 02:13　02:13	【４】避難勧告	一部地域	土砂災害警戒区域
小平市	該当なし	該当なし			
日野市	10-12　08:00	10-13　00:30	【３】避難準備・高齢者等避難開始	全域	
	10-12　09:00	避難指示へ移行	【４】避難勧告	一部地域	浅川(洪水予報河川)の浸水想定区域
	10-12　14:00	10-13　00:30	【４】避難指示（緊急）	一部地域	浅川(洪水予報河川)の浸水想定区域
	10-12　17:00	10-13　00:30	【４】避難勧告	一部地域	市内の土砂災害警戒区域
東村山市	10-12　14:00	10-12　23:20	【３】避難準備・高齢者等避難開始	全域	
国分寺市	10-12　15:50	10-13　02:13	【４】避難勧告	全域	
国立市	10-12　16:30	10-12　22:45	【３】避難準備・高齢者等避難開始	一部地域	浸水想定区域、土砂災害警戒区域
福生市	10-12　10:40	避難指示へ移行	【３】避難準備・高齢者等避難開始	一部地域	南田園一丁目地区、南田園二丁目地区
	10-12　15:30	10-13　06:00	【４】避難指示（緊急）	一部地域	南田園地区全域、北田園地区全域

4　避難情報の発令状況　5/7

区市町村	発令時刻	解除時刻	避難情報	発令対象	
				範囲	区域
狛江市	10-12　15:30	避難勧告へ移行	【３】避難準備・高齢者等避難開始	一部地域	西和泉、元和泉2丁目、元和泉3丁目、東和泉3丁目、東和泉4丁目、猪方2丁目、猪方3丁目、猪方4丁目、駒井町1丁目、駒井町2丁目、駒井町3丁目、岩戸南4丁目
	10-12　16:30	－	【４】避難勧告	一部地域	西和泉、元和泉2丁目、元和泉3丁目、東和泉3丁目、東和泉4丁目、猪方2丁目、猪方3丁目、猪方4丁目、駒井町1丁目、駒井町2丁目、駒井町3丁目、岩戸南4丁目
		10-13　0:00	解除	一部地域	元和泉2丁目、元和泉3丁目、東和泉3丁目、東和泉4丁目、岩戸南4丁目
		10-13　06:15	解除	全域	
東大和市	10-12　16: 26	災害発生情報へ移行	【３】避難準備・高齢者等避難開始	全域	
	10-12　22:30	10-13　00:10	【５】災害発生情報	全域	
清瀬市	10-12　09:00	10-13　02:13	【４】避難勧告	一部地域	野塩1～5丁目、下宿1～3丁目、中里2・4・6丁目
東久留米市	10-12　14:00	10-13　02:13	【３】避難準備・高齢者等避難開始	一部地域	土砂災害警戒区域
武蔵村山市	10-11　15:00	避難勧告へ移行	【３】避難準備・高齢者等避難開始	全域	
	10-12　16:30	10-13　00:30	【４】避難勧告	全域	
多摩市	10-12　10:00	10-13　06:30	【３】避難準備・高齢者等避難開始	一部地域	（対象：浅川）関戸1～3丁目、一ノ宮1・2丁目、連光寺1丁目1番地
	10-12　15:00	避難勧告へ移行	【３】避難準備・高齢者等避難開始	一部地域	（対象：多摩川）関戸1～4丁目、一ノ宮1～4丁目、東寺方1丁目、連光寺1丁目1番地
	10-12　16:00	避難指示へ移行	【４】避難勧告	一部地域	（対象：多摩川）関戸1～4丁目、一ノ宮1～4丁目、東寺方1丁目、連光寺1丁目1番地
	10-12　19:30	10-13　06:30	【４】避難指示（緊急）	一部地域	（対象：多摩川）関戸1～4丁目、一ノ宮1～4丁目、東寺方1丁目、連光寺1丁目1番地

4　避難情報の発令状況　6/7

区市町村	発令時刻	解除時刻	避難情報	発令対象	
				範囲	区域
稲城市	10−12　10: 30	避難勧告へ移行	【３】避難準備・高齢者等避難開始	一部地域	多摩川の浸水想定区域
			【３】避難準備・高齢者等避難開始	一部地域	土砂災害警戒区域
	10−12　14: 00	10−13　06: 00	【４】避難勧告	一部地域	多摩川の浸水想定区域
			【４】避難勧告	一部地域	土砂災害警戒区域
あきる野市	10−12　07:25	10−13　10:47	【３】避難準備・高齢者等避難開始	全域	
	10−12　08:38	10−13　10:47	【４】避難勧告	一部地域	小宮・戸倉地区の土砂災害警戒区域
	10−12　10:54	10−13　10:47	【４】避難勧告	一部地域	秋川河川沿いの浸水想定区域
	10−12　15:07	10−13　10:47	【４】避難指示（緊急）	一部地域	山田大橋下流左岸地区の浸水想定区域
羽村市	10−12　14: 00	10−13　07:00 避難指示へ移行	【４】避難勧告	一部地域	土砂災害警戒区域、多摩川浸水想定区域
	10−12　15:30	10−13　07:00	【４】避難勧告	全域	
	10−12　16:00	10−13　07:00	【４】避難指示（緊急）	一部地域	多摩川浸水想定区域
西東京市	10−12　16:15	10−13　09:40	【３】避難準備・高齢者等避難開始	一部地域	東伏見六丁目他
瑞穂町	10−12　08:00	避難勧告へ移行 10−13　09:40	【３】避難準備・高齢者等避難開始	一部地域	殿ケ谷地区、石畑地区の土砂災害警戒区域、箱根ケ崎地区、高根地区の土砂災害警戒区域
	10−12　12:30	10−13　09:40	【４】避難勧告	一部地域	殿ケ谷地区、石畑地区の土砂災害の特別警戒区域
日の出町	10−12　07:50	避難勧告へ移行	【３】避難準備・高齢者等避難開始	全域	
	10−12　13:40	避難指示へ移行	【４】避難勧告	全域	
	10−12　15:00	災害発生情報へ移行	【４】避難指示（緊急）	全域	
	10−12　15:55	10−13　11:30	【５】災害発生情報	全域	
檜原村	10−12　06:00	避難勧告へ移行	【３】避難準備・高齢者等避難開始	全域	
	10−12　08:35	災害発生情報へ移行	【４】避難勧告	全域	
	10−12　15:30	10−13　06:00	【５】災害発生情報	全域	
奥多摩町	10−12　08:00	避難勧告へ移行	【３】避難準備・高齢者等避難開始	全域	
	10−12　11:00	10−13　08:45	【４】避難勧告	全域	
大島町	10−11　17:00	10−12　06:30	【４】避難勧告	全域	
	10−12　09:00	10−12　06:30	【４】避難指示（緊急）	一部地域	土砂災害特別警戒区域
利島村	10−12　04:14	10−13　07:00	【４】避難勧告	全域	
新島村	該当なし	該当なし			

４　避難情報の発令状況　7/7

区市町村	発令時刻	解除時刻	避難情報	発令対象	
				範囲	区域
神津島村	10−11　14:30	避難勧告へ移行	【 ３ 】避難準備・ 高齢者等避難開始	全域	
	10−11　17:30	10−13　07:00	【 ４ 】避難勧告	一部地域	上の川、よたね、七軒町、風早、上の山　各地区
三宅村	10−11　08:30	避難勧告へ移行	【 ３ 】避難準備・ 高齢者等避難開始	全域	
	10−12　07:00	10−13　05:30	【 ４ 】避難勧告	全域	
御蔵島村	10−12　08:00	避難勧告へ移行	【 ３ 】避難準備・ 高齢者等避難開始	全域	
	10−12　10:00	10−13　05:30	【 ４ 】避難勧告	全域	
八丈町	該当なし				
青ヶ島村	該当なし				
小笠原村	該当なし				

５　避難者情報

区市町村	最大避難者	
	避難者人数	時点
千代田区	58	時点は不明
中央区	56	10月12日20時～21時
港区	222	10月12日21時
新宿区	300	10月12日21時
文京区	328	10月12日21時
台東区	225	10月13日9時
墨田区	3,764	10月12日22時
江東区	6,937	10月12日20時
品川区	584	10月12日22時
目黒区	426	10月12日21時
大田区	11,791	10月12日22時
世田谷区	5,376	10月12日23時
渋谷区	531	10月12日22時
中野区	320	10月12日21時
杉並区	844	10月12日22時
豊島区	1,088	10月12日23時
北区	2,291	10月12日23時
荒川区	1,461	10月12日22時
板橋区	1,529	10月12日21時
練馬区	629	10月12日22時
足立区	33,172	10月12日22時
葛飾区	19,823	10月13日0時
江戸川区	35,040	10月12日21時
八王子市	8,457	時点は不明
立川市	854	10月12日21時
武蔵野市	41	時点は不明
三鷹市	595	10月12日21時
青梅市	2,093	時点は不明
府中市	約　8,280	10月12日22時
昭島市	1,137	時点は不明
調布市	約　6,000	10月12日21時

区市町村	最大避難者	
	避難者人数	時点
町田市	3,085	時点は不明
小金井市	124	10月12日21時
小平市	101	10月12日21時
日野市	8,649	10月12日22時
東村山市	624	10月12日22時
国分寺市	691	10月12日20時30分
国立市	393	時点は不明
福生市	1,576	10月12日21時
狛江市	3,966	時点は不明
東大和市	261	10月12日22時
清瀬市	652	10月12日20時
東久留米市	267	時点は不明
武蔵村山市	619	10月12日21時
多摩市	2,583	10月12日22時
稲城市	3,481	10月13日7時
羽村市	1,133	10月13日7時
あきる野市	1,270	10月13日8時
西東京市	184	10月12日22時
瑞穂町	95	10月12日22時
日の出町	670	10月12日18時
檜原村	412	10月12日20時
奥多摩町	301	10月12日21時
大島町	807	10月12日19時
利島村	31	10月12日14時
新島村	113	10月12日15時
神津島村	71	10月12日18時
三宅村	280	10月12日21時
御蔵島村	69	10月12日15時
八丈町	117	時点は不明
青ヶ島村	0	
小笠原村	9	時点は不明
合計	約　186,886	

台風第21号

【令和元年10月19日～10月25日】

1　台風第21号の状況

（1）台風経路図

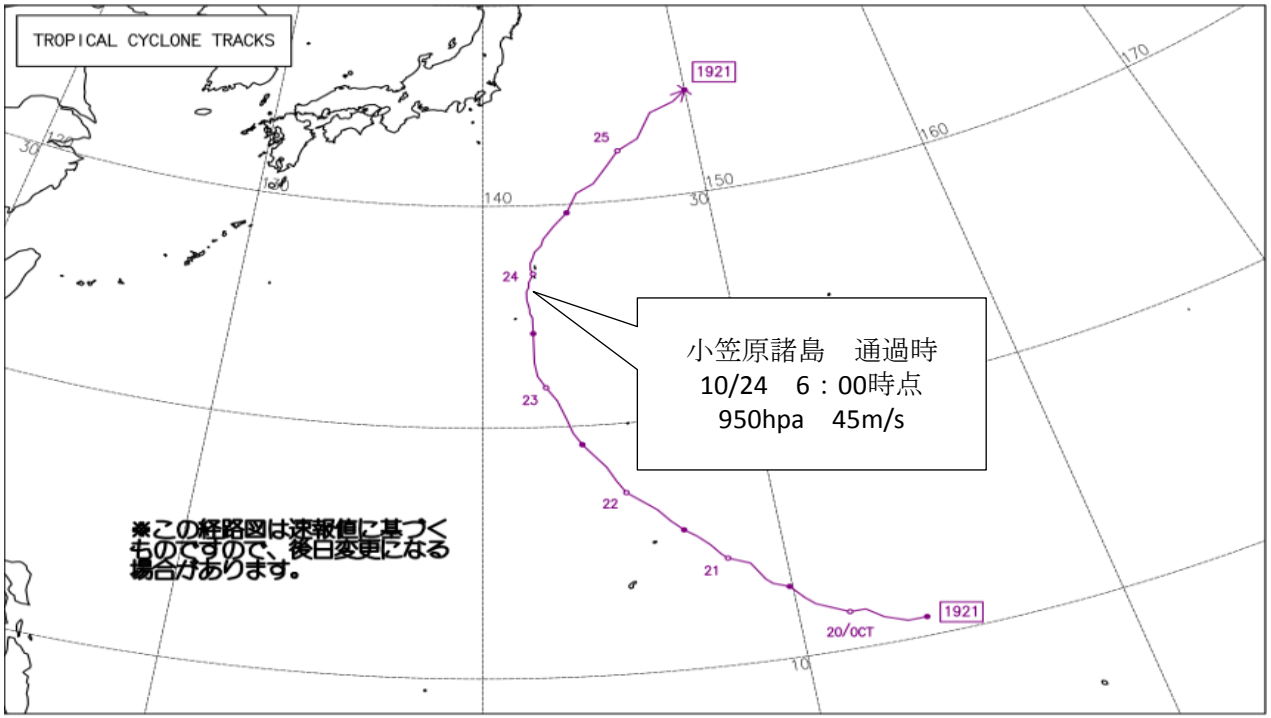

（2）降水量及び風速

	期間降水量計	期間最大降水量						最大瞬間風速		
		24時間			1時間					
	降水量（mm）	降水量（mm）	日時		降水量（mm）	日時		風速（m/s）	日時	
小笠原村（父島）	80.5	74.0	24日	—	19.5	24日	4:11	52.7	24日	9:20
小笠原村（母島）	77.5	71.0	24日	—	22.5	24日	6:19	—	—	—

注）24時間降水量については、24日0：00から23：59までの降水量を記載

（3）避難情報と避難状況

- ○　避難情報発令なし
- ○　避難者は小笠原村において自主避難所4か所に42名が自主避難実施

2 気象情報 1/2

区市町村	大雨警報								洪水警報				暴風警報			
	（土砂災害）				（浸水害）											
	発表		解除		発表		解除		発表		解除		発表		解除	
	日付	時刻	日付	時刻	日付	時刻	日付	時刻	日付	時刻	日付	時刻	日付	時刻	日付	時刻
千代田区																
中央区					25日	10:19	25日	16:32								
港区					25日	10:19	25日	16:32								
新宿区					25日	8:54	25日	16:32	25日	8:54	25日	18:30				
文京区					25日	8:54	25日	18:30								
台東区					25日	8:54	25日	18:30								
墨田区					25日	10:19	25日	16:32	25日	8:54	25日	16:32				
江東区					25日	10:19	25日	16:32								
品川区					25日	8:54	25日	16:32	25日	8:54	25日	16:32				
目黒区					25日	8:54	25日	16:32	25日	8:54	25日	16:32				
大田区					25日	8:54	25日	16:32	25日	8:54	25日	16:32				
世田谷区					25日	8:54	25日	16:32	25日	8:54	25日	16:32				
渋谷区					25日	8:54	25日	16:32								
中野区					25日	8:54	25日	16:32	25日	8:54	25日	18:30				
杉並区					25日	8:54	25日	16:32								
豊島区	25日	8:54	25日	16:32	25日	8:54	25日	16:32								
北区	25日	8:54	25日	16:32	25日	8:54	25日	16:32	25日	8:54	25日	16:32				
荒川区					25日	8:54	25日	18:30								
板橋区	25日	8:54	25日	16:32	25日	8:54	25日	16:32	25日	8:54	25日	16:32				
練馬区					25日	8:54	25日	16:32	25日	8:54	25日	18:30				
足立区																
葛飾区					25日	10:19	25日	16:32								
江戸川区																
八王子市	25日	13:28	25日	16:32												
立川市					25日	8:54	25日	16:32								
武蔵野市					25日	8:54	25日	15:27								
三鷹市					25日	8:54	25日	15:27								
青梅市	25日	13:28	25日	16:32												
府中市																
昭島市					25日	8:54	25日	15:27								
調布市																

2 気象情報 2/2

区市町村	大雨警報								洪水警報				暴風警報			
	（土砂災害）				（浸水害）											
	発表		解除		発表		解除		発表		解除		発表		解除	
	日付	時刻	日付	時刻	日付	時刻	日付	時刻	日付	時刻	日付	時刻	日付	時刻	日付	時刻
町田市					25日	8:54	25日	15:27	25日	13:28	25日	16:32				
小金井市					25日	8:54	25日	15:27								
小平市					25日	8:54	25日	16:32								
日野市					25日	8:54	25日	15:27								
東村山市					25日	8:54	25日	15:27								
国分寺市					25日	8:54	25日	15:27								
国立市																
福生市	25日	13:28	25日	16:32												
狛江市																
東大和市					25日	8:54	25日	15:27								
清瀬市																
東久留米市					25日	8:54	25日	15:27	25日	8:54	25日	16:32				
武蔵村山市																
多摩市																
稲城市					25日	8:54	25日	15:27								
羽村市	25日	13:28	25日	16:32												
あきる野市	25日	13:28	25日	16:32												
西東京市					25日	8:54	25日	16:32	25日	8:54	25日	16:32				
瑞穂町																
日の出町	25日	13:28	25日	16:32												
檜原村	25日	13:28	25日	16:32												
奥多摩町	25日	13:28	25日	16:32												
大島町	25日	8:54	25日	18:30												
利島村																
新島村	25日	13:28	25日	16:32												
神津島村																
三宅村	25日	10:19	25日	18:30					25日	10:19	25日	15:27				
御蔵島村																
八丈町																
青ヶ島村																
小笠原村	24日	6:36	24日	14:45									23日	18:37	24日	16:48