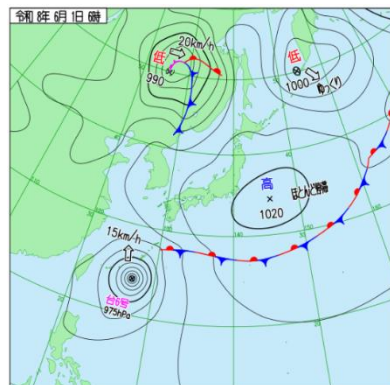


事業所防災リーダー 防災関連通信（令和8年6月1日）

■週間天気予報・天気図

日付	今日 01日(月)	明日 02日(火)	明後日 03日(水)	04日(木)	05日(金)	06日(土)	07日(日)
東京地方	晴後時々曇 	曇後雨 	曇時々雨 	曇 	曇 	曇 	曇 
降水確率(%)	-/0/0	10/20/50/70	80	40	40	40	40
信頼度	-	-	A	C	B	B	B
東京 最低/最高(°C)	- / 31	21 / 27	18 / 21	20 / 29	18 / 24	17 / 25	18 / 25
日付	今日 01日(月)	明日 02日(火)	明後日 03日(水)	04日(木)	05日(金)	06日(土)	07日(日)
伊豆諸島	晴後曇 	曇後雨 	雨で暴風を伴う 	曇 	曇 	曇 	曇一時雨 
降水確率(%)	-/0/10/10	20/30/60/90	80	40	40	40	50
信頼度	-	-	A	B	C	B	C
八丈島 最低/最高(°C)	- / 26	19 / 23	20 / 23	19 / 26	19 / 25	19 / 25	18 / 24
日付	今日 01日(月)	明日 02日(火)	明後日 03日(水)	04日(木)	05日(金)	06日(土)	07日(日)
小笠原諸島	曇 	曇 	曇時々雨 	曇一時雨 	曇 	曇一時雨 	曇 
降水確率(%)	-/10/30/10	10/20/20/20	50	50	30	50	40
信頼度	-	-	C	C	B	C	C
父島 最低/最高(°C)	- / 29	25 / 28	26 / 28	25 / 29	26 / 29	25 / 28	25 / 29



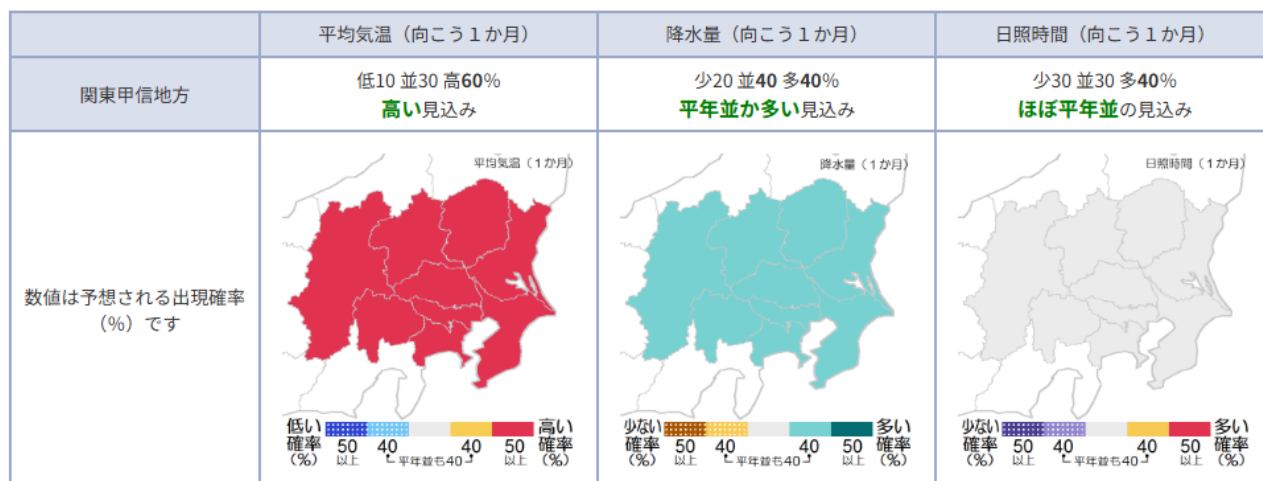
<主要じょう乱の概要>

- ・台風第6号については最新の台風予報を参照。
- ・4日は、台風第6号は日本の東へ進み、前線が東シナ海から九州付近にのびる。
- ・5日から7日にかけて、高気圧がオホーツク海をゆっくり南下する。前線が東シナ海から日本の南にのび、7日は沖縄付近に低気圧が進む。
- ・8日は、低気圧が日本の南に進み、前線が東日本の南岸から沖縄の南にのびる。

<防災事項> 11時、17時発表の早期注意情報に合わせて当項目は修正する場合があります。

- ・4日にかけて台風第6号の進路等によっては、北日本では大荒れや大しけ、警報級の大雨となるおそれがあり、東日本では大しけとなるおそれがある。
- ・北日本では3日から4日頃にかけて、台風の進路等によっては、警報級の大雨、大荒れ、大しけとなるおそれがある。

■向こう1か月の平均気温・降水量・日照時間の見込み 5月30日～6月29日



○暖かい空気に覆われやすいため向こう1か月の気温は高く、期間のはじめはかなり高くなる見込みです。

○期間のはじめに台風第6号や湿った空気の影響を受けるため、向こう1か月の降水量は平年並か多いでしょう。

■気象台からのコメント 令和8年6月1日(月) 7時24分

<6月5日までの警報等の可能性>

○東京地方

・6月3日は、台風第6号が東日本へ近づく影響で、まとまった雨となり、風が強まり波が高くなる見込みです。レベル3大雨警報、レベル4土砂災害危険警報、暴風警報、波浪警報を発表する可能性があります。

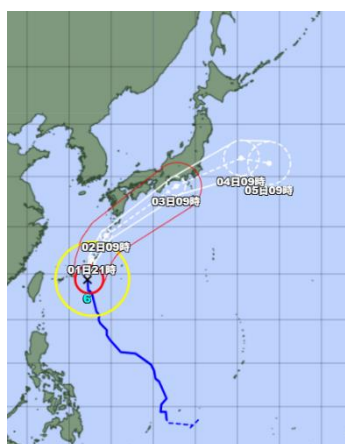
○伊豆諸島

・6月3日から4日にかけて、台風第6号の影響で、レベル4土砂災害危険警報、暴風警報、波浪警報を発表する可能性が高い見込みです。また、レベル3大雨警報を発表する可能性があります。

○小笠原諸島

・警報等の可能性は低い見込みです。

■台風情報 (令和8年6月1日)



台風第6号(チャンミー)	
2026年06月01日09時45分発表	
01日09時の実況	
種別	台風
大きさ	-
強さ	-
存在地域	那覇市の南約210km
中心位置	北緯24度25分 (24.4度) 東経127度10分 (127.2度)
進行方向、速さ	北 15 km/h (9 kt)
中心気圧	975 hPa
中心付近の最大風速	30 m/s (60 kt)
最大瞬間風速	45 m/s (85 kt)