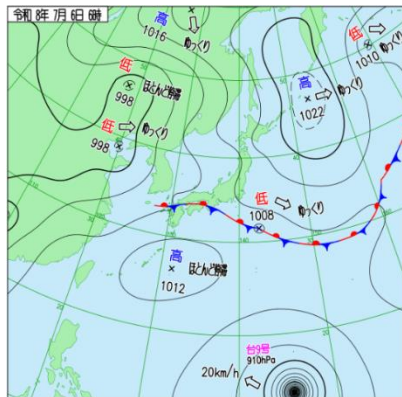


事業所防災リーダー 防災関連通信（令和8年7月6日）

■週間天気予報・天気図

日付	今日 06日(月)	明日 07日(火)	明後日 08日(水)	09日(木)	10日(金)	11日(土)	12日(日)
東京地方	曇時々雨 	曇 	曇 	曇時々晴 	曇時々晴 	曇時々晴 	曇一時雨
降水確率(%)	-/60/50/50	30/10/10/20	40	30	30	30	50
信頼度	-	-	B	A	A	B	C
東京 最低/最高(°C)	- / 25	19 / 25	21 / 30	22 / 31	23 / 31	23 / 31	23 / 30
日付	今日 06日(月)	明日 07日(火)	明後日 08日(水)	09日(木)	10日(金)	11日(土)	12日(日)
伊豆諸島	曇時々雨 	曇一時雨 	曇時々晴 	曇時々晴 	晴時々曇 	曇時々晴 	曇
降水確率(%)	-/50/60/80	80/40/20/20	30	20	20	30	40
信頼度	-	-	A	A	A	A	B
八丈島 最低/最高(°C)	- / 25	21 / 24	21 / 26	21 / 27	21 / 27	21 / 27	22 / 27
日付	今日 06日(月)	明日 07日(火)	明後日 08日(水)	09日(木)	10日(金)	11日(土)	12日(日)
小笠原諸島	晴時々曇 	晴時々曇 	曇一時雨 	曇一時雨 	曇 	曇 	曇
降水確率(%)	-/20/10/10	10/10/10/10	50	50	40	40	40
信頼度	-	-	C	C	C	B	B
父島 最低/最高(°C)	- / 32	26 / 32	27 / 32	27 / 32	27 / 33	27 / 32	26 / 31



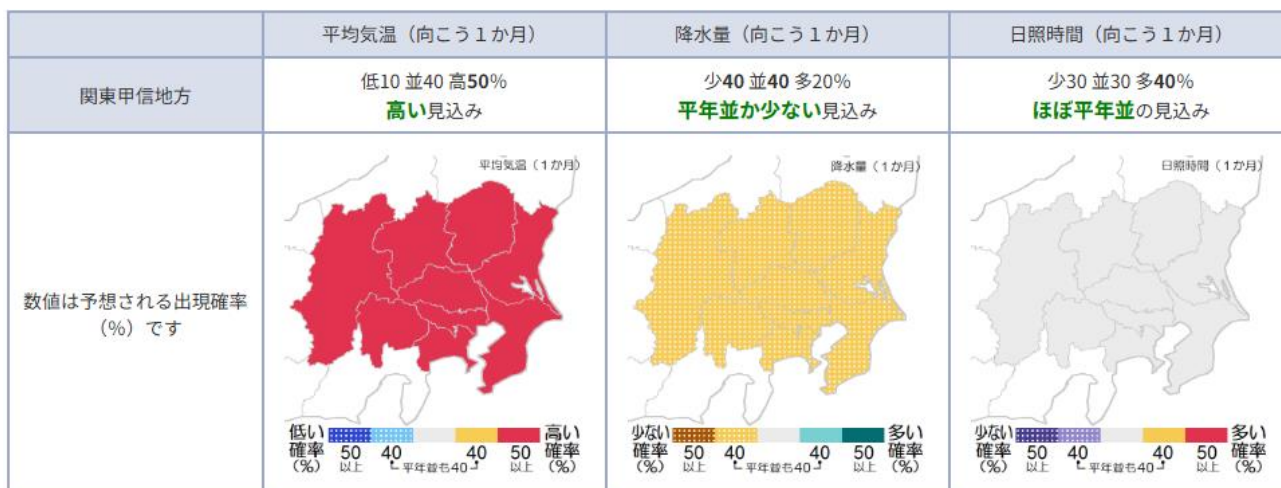
<主要じょう乱の概要>

- ・台風第9号については最新の台風予報を参照。
- ・9日は、高気圧が千島近海と日本の東でほとんど停滞する。これらの高気圧の間で北日本付近は気圧の谷となる。
- ・10日から11日にかけて、日本のはるか東の高気圧が西日本付近に張り出す。沿海州から北日本に前線がのびる。
- ・12日から13日は、日本のはるか東の高気圧の西日本付近への張り出しが弱まり前線が東北地方を南下する。13日は、低気圧がアムール川下流付近に進む。

<防災事項> 11時、17時発表の早期注意情報に合わせて当項目は修正する場合があります。

- ・9日から11日頃にかけて、沖縄・奄美では、台風第9号の影響で大荒れや大しけ、警報級の大雨となるおそれがあり、台風の進路等によっては警報級の 高潮となるおそれがある。また、10日から11日頃にかけて、西日本では、台風の進路等によっては大しけとなるおそれがある。

■向こう1か月の平均気温・降水量・日照時間の見込み 7月4日～8月3日



- 暖かい空気に覆われやすいため、向こう1か月の気温は高いでしょう。
- 期間の前半は梅雨前線や湿った空気の影響を受けにくいため、向こう1か月の降水量は平年並か少ないでしょう。
- 期間の前半は、平年と同様に曇りや雨の日が多いでしょう。期間の後半は、平年と同様に晴れの日が多いでしょう。

■气象台からのコメント 令和8年7月6日(月) 10時32分

<7月11日までの警報等の可能性>

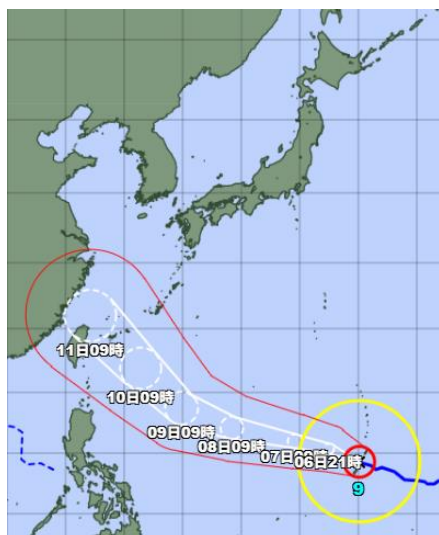
○東京地方・小笠原諸島

- ・警報等の可能性は低い見込みです。

○伊豆諸島

- ・6日（今日）夜遅くから7日（明日）明け方にかけて、前線や湿った空気の影響で、レベル2土砂災害注意報を発表する可能性があります。

■台風情報（令和8年7月6日）



台風第9号(バービー)	
2026年07月06日09時45分発表	
06日09時の実況	
種別	台風
大きさ	大型
強さ	猛烈な
中心気圧	910 hPa
中心付近の最大風速	55 m/s (110 kt)
最大瞬間風速	80 m/s (155 kt)