

# 八丈島火山避難計画

令和元年5月

八丈島火山防災協議会



# 目 次

1	計画の目的	1
2	計画の位置付け	1
3	計画の構成	1
4	用語例	2

## 【本編】

第1部	八丈島の概要	本- 1
第1章	基本情報	本- 1
1	自然条件・社会条件	本- 1
2	八丈島火山の概要	本- 2
3	八丈島火山の噴火履歴	本- 4
4	参考文献	本-12
第2章	想定される火山活動等	本-14
1	想定される火山活動	本-14
2	想定される噴火ケースと火山現象	本-15
3	噴火事象系統樹	本-16
4	火山ハザードマップ	本-17
5	噴火警戒レベル	本-20
6	参考文献	本-23
第2部	平常時からの備え	本-24
第1章	火山観測・監視	本-24
1	国等の火山観測・監視体制	本-24
2	住民等が異常を発見した際の通報	本-24
3	火山活動の状況等の共有	本-25
第2章	防災関連施設等	本-26
1	避難施設	本-26
2	防災行政無線施設	本-26
3	港・空港	本-26
4	備蓄	本-26
第3章	防災関係機関等との連携	本-28
1	コアグループ	本-28
2	八丈島火山防災協議会	本-28
第4章	火山防災知識等の普及啓発	本-29
1	住民への普及啓発	本-29
2	来島者への普及啓発	本-29
3	児童・生徒への普及啓発	本-29
第5章	避難促進施設における対応	本-29
第6章	避難訓練	本-29

第3部 避難計画	本-30
第1章 基本方針等	本-30
1 基本方針	本-30
2 噴火警戒レベルと避難対応の目安	本-31
第2章 火山活動が活発化した場合の対応	本-33
1 防災関係機関の活動態勢	本-33
2 共同検討体制	本-34
3 自衛隊への災害派遣要請	本-35
4 噴火警報・予報の伝達	本-37
5 情報連絡体制	本-37
第3章 立入規制	本-38
1 立入規制の実施	本-38
2 住民等への周知	本-40
3 立入者の把握	本-40
第4章 警戒区域	本-41
1 警戒区域の設定・解除	本-41
2 住民等への周知	本-41
第5章 避難情報	本-42
1 避難情報の発令	本-42
2 避難情報の伝達	本-44
第6章 避難対応	本-46
1 防災関係機関の準備	本-46
2 一般住民の島内避難	本-46
3 一般住民の島外避難	本-48
4 児童・生徒等の避難	本-50
5 避難行動要支援者の避難	本-51
6 来島者の避難	本-51
7 住民の自主避難	本-52
8 避難に際し住民のとるべき対応	本-52
第7章 避難に伴う対応措置	本-53
1 医療救護	本-53
2 行方不明者等の捜索・救助	本-53
3 ペットの同行避難	本-53
4 産業動物対策	本-53
5 残留機関の現地活動対策	本-53
第8章 避難生活	本-54
1 島内での避難生活	本-54
2 島外での避難生活	本-56

## 【マニュアル編】

第1部 全体・共通事項	マ-1
第1章 マニュアル編の構成	マ-1
第2章 噴火警戒レベルと避難対応の目安	マ-2
第3章 防災関係機関の体制	マ-3
1 防災関係機関の活動態勢	マ-3
2 情報連絡体制	マ-3
3 共同検討体制	マ-4
第4章 防災関係機関の対応	マ-5
1 噴火警報・予報の伝達	マ-5
2 立入規制の実施	マ-5
3 避難情報の発令	マ-5
4 自衛隊への災害派遣要請	マ-7
第2部 噴火警戒レベル別マニュアル	マ-9
第1章 噴火警戒レベル1（山頂噴火）	マ-9
1 噴火警戒レベルと避難対応の目安	マ-9
2 各機関の活動態勢	マ-9
3 各機関の対応	マ-9
(1) 立入規制	マ-10
第2章 噴火警戒レベル2（山頂噴火）	マ-11
1 噴火警戒レベルと避難対応の目安	マ-11
2 各機関の活動態勢	マ-11
3 各機関の対応	マ-12
(1) 立入規制	マ-13
第3章 噴火警戒レベル3（山頂噴火）	マ-15
1 噴火警戒レベルと避難対応の目安	マ-15
2 各機関の活動態勢	マ-15
3 各機関の対応	マ-16
(1) 立入規制	マ-17
(2) 避難対応	マ-19
ア 避難行動要支援者（避難準備）	マ-19
イ 来島者（島外避難）	マ-20
第4章 噴火警戒レベル4（山頂噴火・山腹噴火）	マ-21
1 噴火警戒レベルと避難対応の目安	マ-21
2 各機関の活動態勢	マ-21
3 各機関の対応	マ-22
(1) 立入規制	マ-24
(2) 避難対応	マ-26
ア 一般住民（避難準備）	マ-26
イ 避難行動要支援者（島内避難/島外避難）	マ-27
ウ 来島者（島外避難）	マ-29

第5章 噴火警戒レベル5（山頂噴火・山腹噴火）	マ-30
1 噴火警戒レベルと避難対応の目安	マ-30
2 各機関の活動態勢	マ-30
3 各機関の対応	マ-31
(1) 立入規制	マ-34
(2) 避難対応	マ-36
ア 一般住民（島内避難/島外避難）	マ-36
イ 避難行動要支援者（島内避難/島外避難）	マ-38
ウ 来島者（島外避難）	マ-40
第6章 島外関係機関の対応（島外避難）	マ-41
1 避難行動要支援者（噴火警戒レベル4・5）	マ-41
2 一般住民（噴火警戒レベル5）	マ-43
《詳細資料》	マ-45
・島内避難計画（避難対象地域別避難計画）	マ-45
・島外避難計画（避難港まで）	マ-53
・島内発電所・水道施設が被災した場合	マ-55

## 【附属資料】

資料第1	火山観測体制	附- 1
資料第2	島内の防災関連施設等	附- 2
1	避難場所	附- 2
2	避難所	附- 3
3	港・空港等	附- 4
資料第3	東京港係留施設	附- 8
資料第4	移送手段	附- 9
1	バス（町営バス）	附- 9
2	船舶	附- 9
3	航空機	附-12
資料第5	関係機関連絡先	附-15
1	官公署	附-15
2	医療機関	附-15
3	学校等	附-15
4	社会福祉施設	附-16
5	その他	附-16
資料第6	山頂噴火の場合の立入規制箇所・表示板設置予定箇所	附-17
1	立入規制箇所	附-17
2	表示板設置予定箇所	附-19
資料第7	広報文例・表示板等例	附-21
1	広報文例	附-21
2	表示板・規制看板例	附-26
資料第8	火山防災に関する情報	附-29
1	気象庁が発表する情報	附-29
2	国土交通省が発表する情報	附-33
3	市町村等が発表する情報	附-33
資料第9	火山用語	附-34





## 1 計画の目的

八丈島では、居住地域が活火山の山麓に位置しており、噴火に伴う噴石や溶岩流等の火山現象による影響が噴火開始からごく短時間で居住地域に及ぶが、噴火の兆候から本格的な噴火に至るまでのリードタイムを見積もることは難しい。

また、状況によっては船舶等を利用した島外避難が必要となることも想定されるため、噴火の兆候の認知後、速やかに避難準備に取り掛かり、混乱なく迅速な避難を実施するためには、避難計画をあらかじめ具体的に定めておく必要がある。

本計画は、以上のことを踏まえ、八丈島の火山活動が活発化した場合において、関係機関が協力して住民及び来島者の安全を確保し、円滑に避難できるようにすることを目的とする。

## 2 計画の位置付け

本計画は、八丈島の地域の状況や特性に合った具体的で実践的な避難計画を目指し、八丈島火山防災協議会の構成機関が協議の上、策定するものである。

なお、本計画は、避難に関する基本的な事項について防災関係機関の役割等を示したものであり、噴火時等には、火山活動の状況等に応じて臨機かつ柔軟な対応が必要である。

また、本計画について新たな知見や課題が明らかになった場合には、適宜、修正を図ることとする。

## 3 計画の構成

本計画の構成と主な内容は、次のとおりである。

表 八丈島火山避難計画の構成

構成	主な内容
本編	<ul style="list-style-type: none"><li>○ 八丈島の基本情報、想定される火山活動等</li><li>○ 防災関係機関による平常時からの備え</li><li>○ 火山活動が活発化した場合の避難対応に関する基本方針や防災関係機関の役割等</li></ul>
マニュアル編	<ul style="list-style-type: none"><li>○ 噴火警戒レベル1における火山現象の発生、又は噴火警戒レベル2以上の発表から避難対応までの防災関係機関の役割等について、本編の内容を次の観点により整理、補足したもの<ul style="list-style-type: none"><li>・ 噴火警戒レベル及び噴火ケースごとに示す。</li><li>・ 突発的に噴火が発生する場合や噴火警戒レベルが段階を追って引き上げられない場合でも対応できるように示す。</li><li>・ 時系列で示す。</li><li>・ 図表等を用いて分かりやすく示す。</li><li>・ 防災関係機関の連携及び認識の共有に必要な情報を示す。</li><li>・ 避難対応における留意事項等の活動に必要な情報を示す。</li></ul></li></ul>

#### 4 用語例

本計画で使用する用語等は、次のとおりとする。

表 地域等の標記

標記	説明
区市町村	東京都に属する全区市町村をいう。
島しょ	東京都の地域のうち、島しょ町村の所在する地域をいう。
島内	八丈島内の地域をいう。
島外	八丈島以外の地域をいう。

表 機関名等の標記

標記	機関等
町	八丈町
都	東京都
支庁	東京都総務局八丈支庁（東京都教育庁八丈出張所を含む。）
警察署	八丈島警察署
消防本部	八丈町消防本部
消防団	八丈町消防団
火山監視・警報センター	気象庁地震火山部火山課火山監視・警報センター
東京管区气象台	気象庁東京管区气象台
海上保安本部	海上保安庁第三管区海上保安本部
観光協会	一般社団法人八丈島観光協会
東海汽船	東海汽船株式会社
東京バス協会	一般社団法人東京バス協会
NTT東日本	東日本電信電話株式会社
NTT西日本	西日本電信電話株式会社
東京電力八丈島事務所	東京電力パワーグリッド株式会社 東京総支社島嶼業務センター八丈島事務所
NTT八丈島サービスセンター	東日本電信電話株式会社 南関東東京事業部東京西支店設備部八丈島サービスセンタ

# 【本編】



# 第1部 八丈島の概要

## 第1章 基本情報

### 1 自然条件・社会条件

#### (1) 自然条件

八丈島は、東京の南方海上約 290 kmに位置する北西－南東 14km、北東－南西 7.5km、周囲 58.91 km、面積 69.11km<sup>2</sup>のまゆ形の島であり、伊豆諸島からマリアナ諸島へ連なる火山島のうちの一つである。島の北西部には円錐形の西山（別名：八丈富士、標高 854.3m）が、南東部には複雑な地形の東山（別名：三原山、標高 700.9m）がそびえ、西山北西部沿岸及び東山沿岸は急峻であるが、西山と東山の間接地帯は勾配の緩やかな平地である。

気候は、黒潮の影響を受け、温暖多湿な海洋性気候である。年平均気温は約 18℃であり、気温の年較差・日較差は小さい。年平均降水量は約 3,200mm であり、東京の約 2.1 倍と多雨である。風向は 8 月から 10 月が東北東、それ以外は西及び南西が卓越し、風速 10m/s 以上の強風日数は年間約 130 日である。伊豆・小笠原諸島への台風の接近は、年間約 5 個であり、台風のほか、寒候期の季節風、低気圧等の影響より大雨、強風、高波となることが多い。

#### (2) 社会条件

町の人口は 7,480 人、世帯数は 4,375 世帯で、集落は東山の裾野に坂上地域（<sup>かしたて</sup>榎立・<sup>なかのごう</sup>中之郷・<sup>すえよし</sup>末吉）が、西山と東山の間接地帯に坂下地域（<sup>みつね</sup>三根・<sup>おおかごう</sup>大賀郷）が形成されている（平成 30 年 12 月 1 日現在）。

島内を一周する道路は八丈一周道路（都道 215 号）が唯一であり、公共交通手段として町営バスが運行している。

本土との交通は、海路と空路がある。海路は、東京の竹芝桟橋と大型客船で結ばれ、所要時間は約 11 時間である。空路は、羽田空港と飛行機で結ばれ、所要時間は約 55 分である。

来島者は年間約 11.1 万人であり、宿泊施設（ホテル・旅館・民宿、ペンション）は 70 か所（総収容者数 2,102 人）である（平成 29 年 1 月現在）。

## 2 八丈島火山の概要

八丈島火山は、東山（別名：三原山）と西山（別名：八丈富士）の2火山が接合した火山である。

東山は、玄武岩～デイサイトの成層火山で、浸食が進んだ地形をしている。少なくとも5万年前から約3700年前まで活動し、複数回のカルデラ形成があった。

西山は、約1万数千年前から活動を始めた玄武岩の新しい成層火山である。カルデラが伏在しており、その後の噴出物がカルデラ地形を覆ったものと考えられている。山頂に直径約500mの火口があり、その中に頂の平らな溶岩丘がある。南東側の山腹と山麓部、東山との接合部の低地に20以上の側火山（火砕丘）があり、海岸近くの低地にはマグマ水蒸気噴火によるタフコーン（火山灰丘：かんどやま神止山等）がある。なお、西山北方を中心とした海底に多数の火口列が認められる。

有史以降、17世紀までに数回の活動記録があるが、噴火地点は不明、大規模な噴火ではなかったと考えられている。陸上での直近の噴火は、1605年に西山南東山腹で発生した中規模の割れ目噴火である。また、2002年には、西山直下にマグマが貫入したと推定される噴火未遂が発生した。噴火すればスコリア放出、溶岩流出等の活動が想定されるが、海岸近くの低地ではマグマ水蒸気噴火の可能性がある。

※大規模噴火、中規模噴火、小規模噴火を分ける閾値は、それぞれ4,000万DRE m<sup>3</sup>、40万DRE m<sup>3</sup>とした。なお、「DRE」とは、マグマ噴火やマグマ水蒸気噴火による総噴出物量をマグマの容積に換算したものである。

（参考：日本活火山総覧(第4版)八丈島, p1013, 気象庁(2013), Ishizuka et al(2008)、  
杉原(1998)）

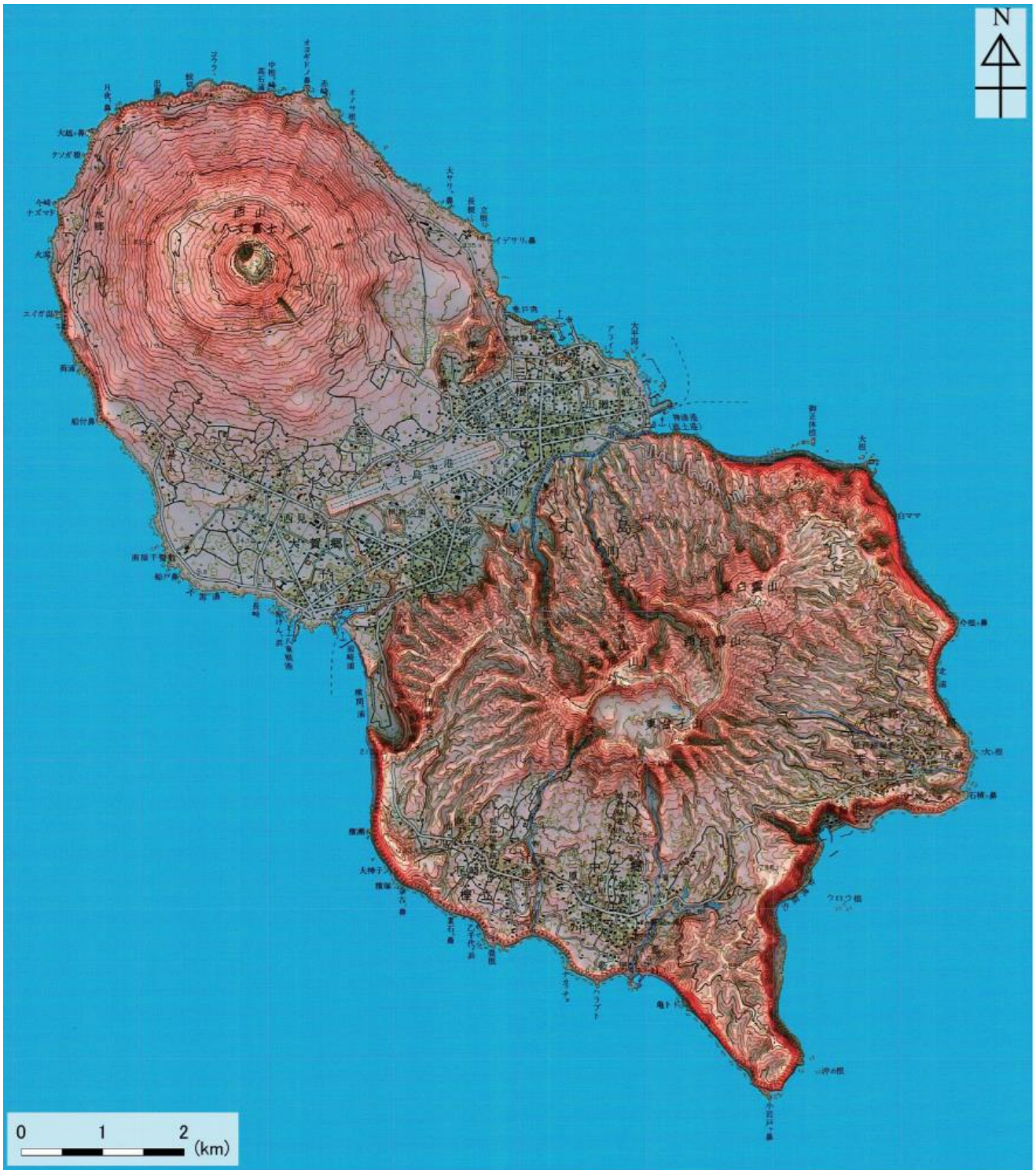


図 八丈島の地形図(気象庁, 2013)

### 3 八丈島火山の噴火履歴

八丈島火山の形成史、有史以降の火山活動、火口分布、災害実績を以下に示す。

#### (1) 形成史

八丈島火山の形成史は、東山と西山の活動に区分される。

##### ア 東山

少なくとも5万年前から約3700年前（古期成層火山から新期成層火山の三根期）に活動した。最近1万年間の活動は、山腹から山麓にかけて発生した側噴火である。最新の噴火は、約3700年前に発生しており、約1万年前から3700年前までの間に、軽石噴火、スコリアの放出、水蒸気噴火等が起こっている。

##### イ 西山

1万数千年前から活動している。約1万年前から4000年前までの間に、多数の噴火による堆積物が確認できる。これらの堆積物は、マグマ水蒸気噴火によるものと、それ以外の噴火による降下スコリアとに分類される。東山の活動の停止以降は、西山だけの活動となり、降下スコリアとマグマ水蒸気噴火による堆積物が確認されている。また、有史以降の1605年には、南東山腹で割れ目噴火が発生した。

(参考：日本活火山総覧(第4版)八丈島, p1017, 気象庁(2013), 杉原(1998))



(2) 有史以降の火山活動

八丈島火山の有史以降の火山活動について、噴火年代、噴火規模、噴火様式、噴火場所、活動経過・発生現象を整理し、次表に示す。

表 八丈島火山の有史以降の噴火及び地震活動

噴火年代	現象	噴火規模 (マグマ噴出量)	噴火様式	噴火場所	活動経過・発生現象
1487年	噴火	—	噴火	西山	12月7日。 このため飢饉となる。
1518～ 1523年	噴火	—	マグマ噴火	西山山頂	2月18日～。桑園に被害。
1605年	噴火	中規模 (0.0046DREkm <sup>3</sup> )	マグマ噴火	西山南東斜面 割れ目火口列	火砕物降下、溶岩流。 田畑に被害。
1691～ 1692年	地震	—	—	—	1ヶ月に10～20回程度の割合で有感地震。
1696～ 1697年	地震	—	—	—	1ヶ月に数回程度の割合で有感地震。
2002年	地震・ 地殻変動	—	—	—	8月中～下旬。西山から北西沖、深さ10～20kmで地震活動活発化。地殻変動も確認され、西山直下にマグマが貫入したと推定される。

(参考：日本活火山総覧(第4版)八丈島, p1018, 気象庁(2013))

### (3) 火口分布

八丈島火山の火口分布は、カルデラを中心とした山頂火口と、北西-南東方向に配列する側火山及び割れ目火口により特徴付けられる。また、最近の活動の中心である西山とその付近においては、西山山頂火口、西山山腹～西山と東山の接合部での山腹割れ目火口に加え、海岸付近でのマグマ水蒸気噴火でできたタフコーン（火山灰丘）等の火口がある。

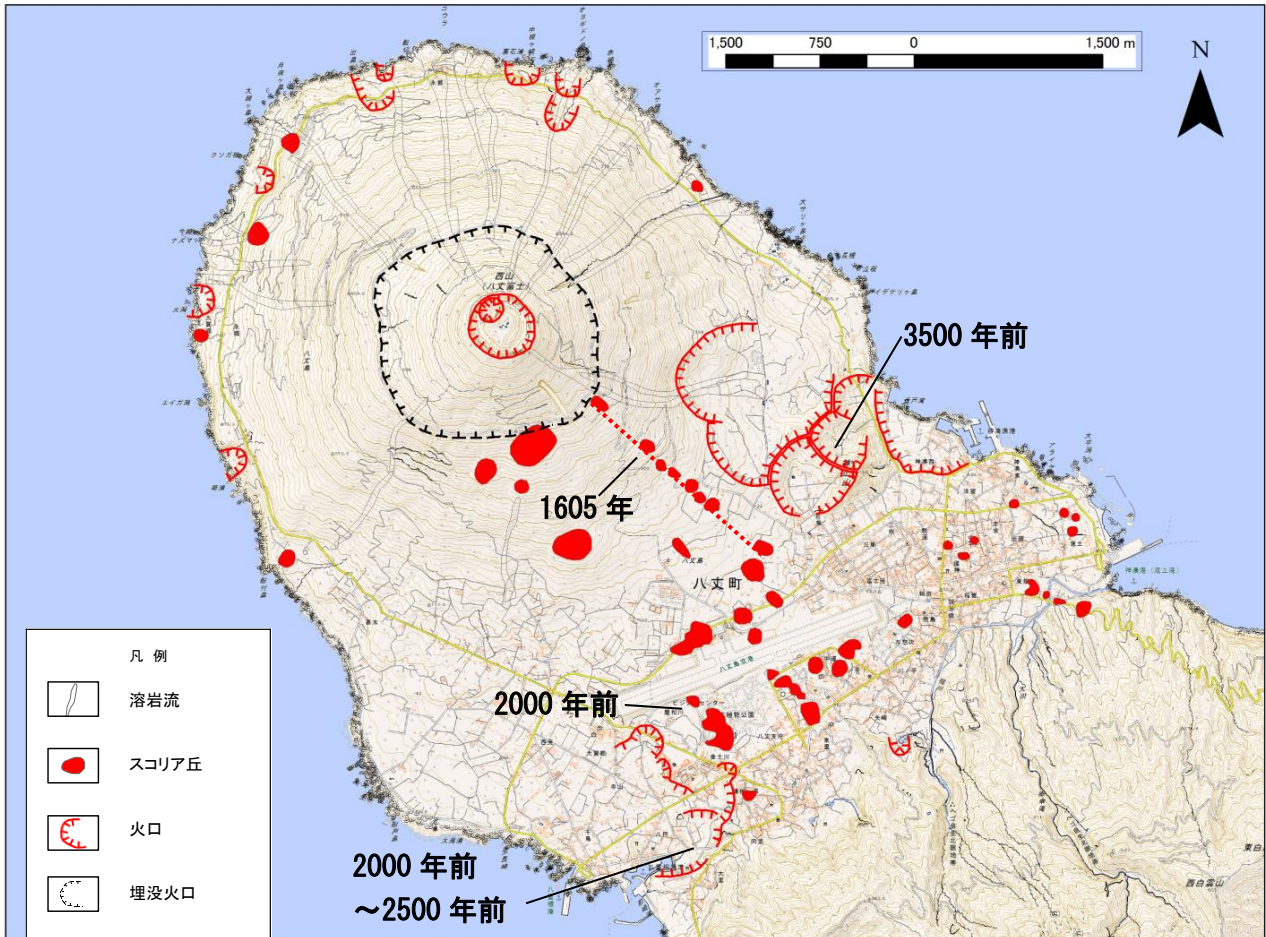


図 八丈島火山の火口分布図  
(津久井(1993)に杉原・嶋田(1998)のデータを加筆、背景図を改変)

#### (4) 火山地質図

火山地質図とは、過去の噴火活動で形成された地層の分布等を示した地図であり、火山噴出物分布や噴火規模等の火山活動を想定するための基礎資料となる。

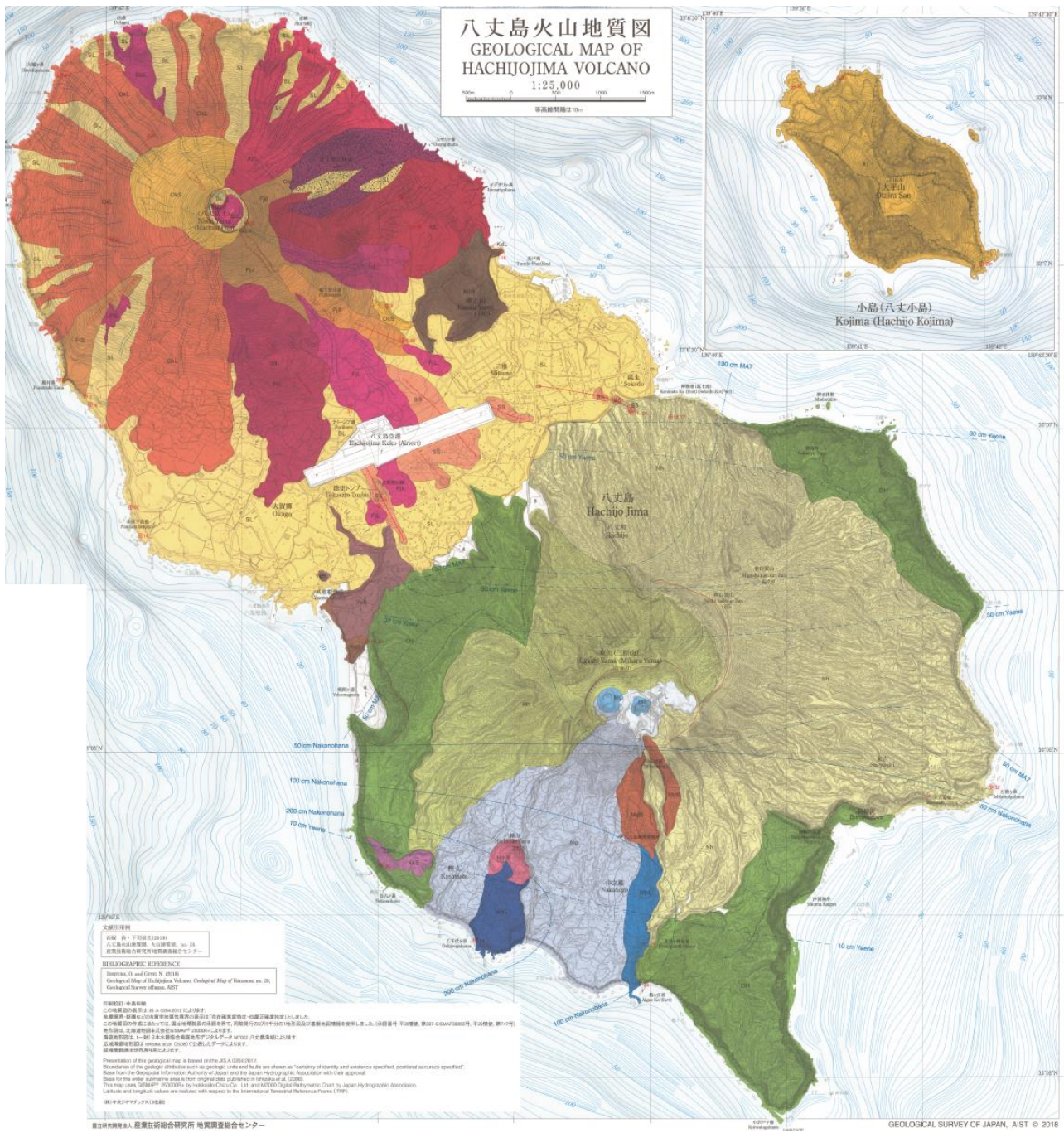


図 八丈島火山地質図(石塚・下司, 2018)

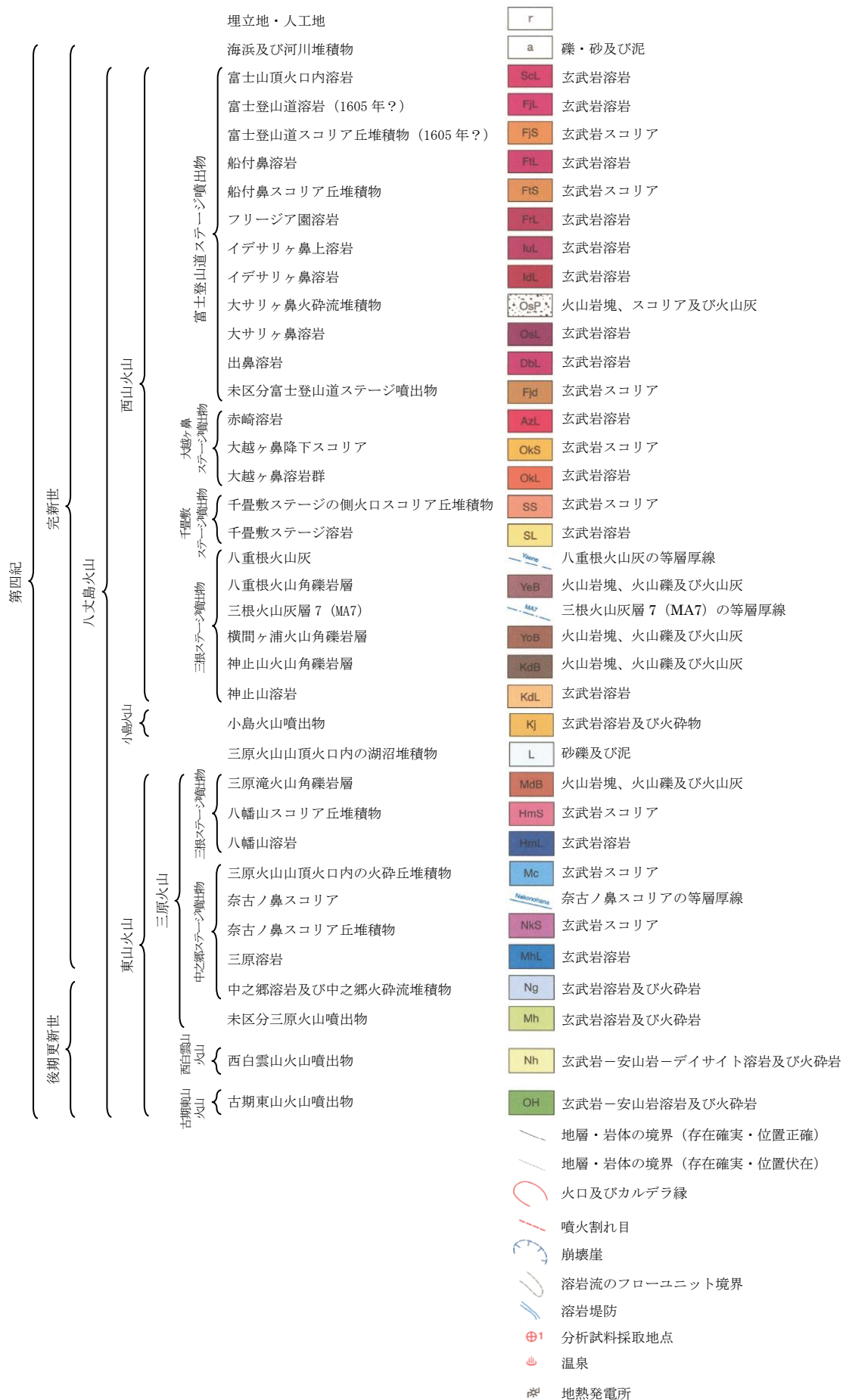


図 八丈島火山地質図の凡例(石塚・下司, 2018 を改変)

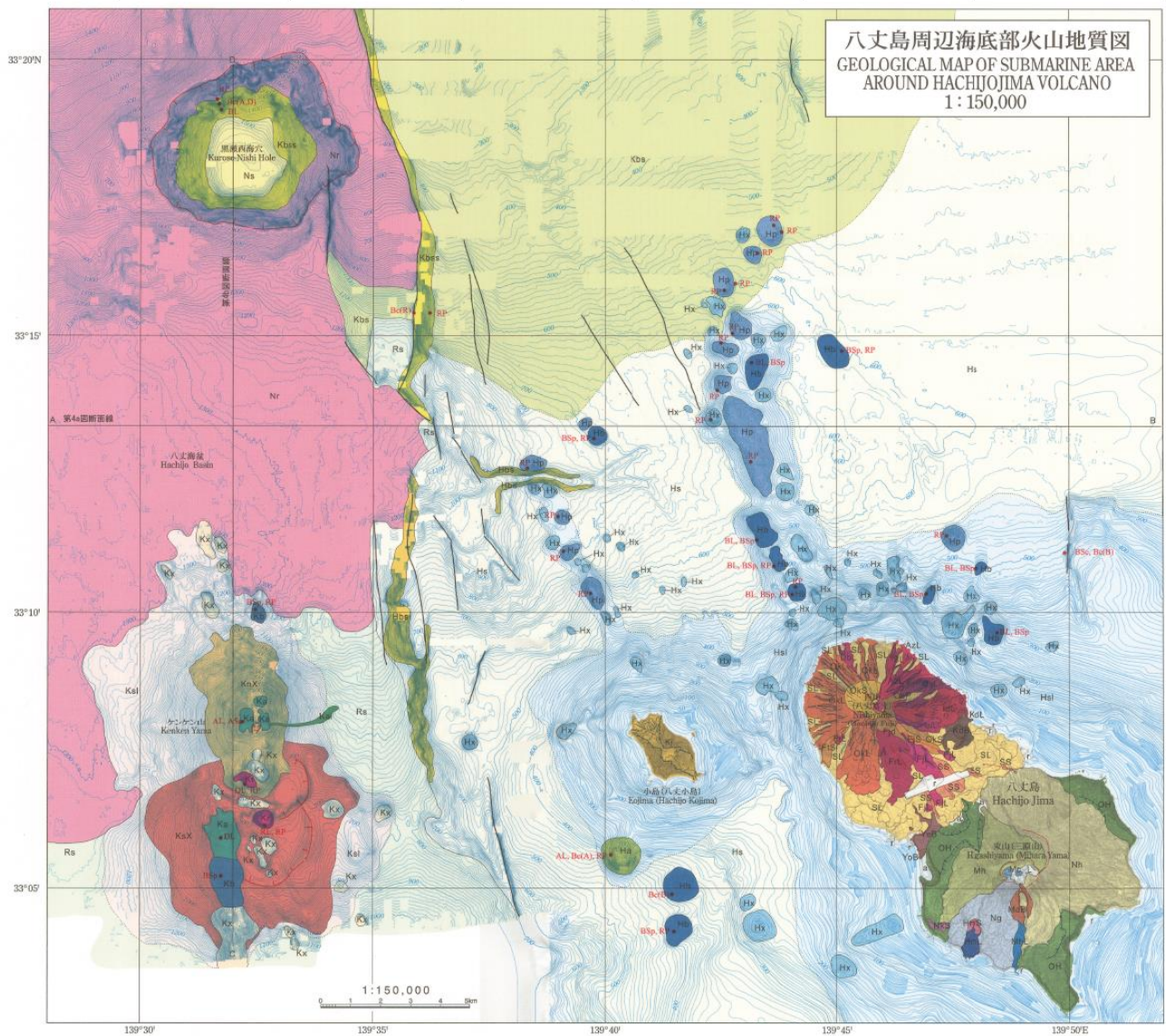
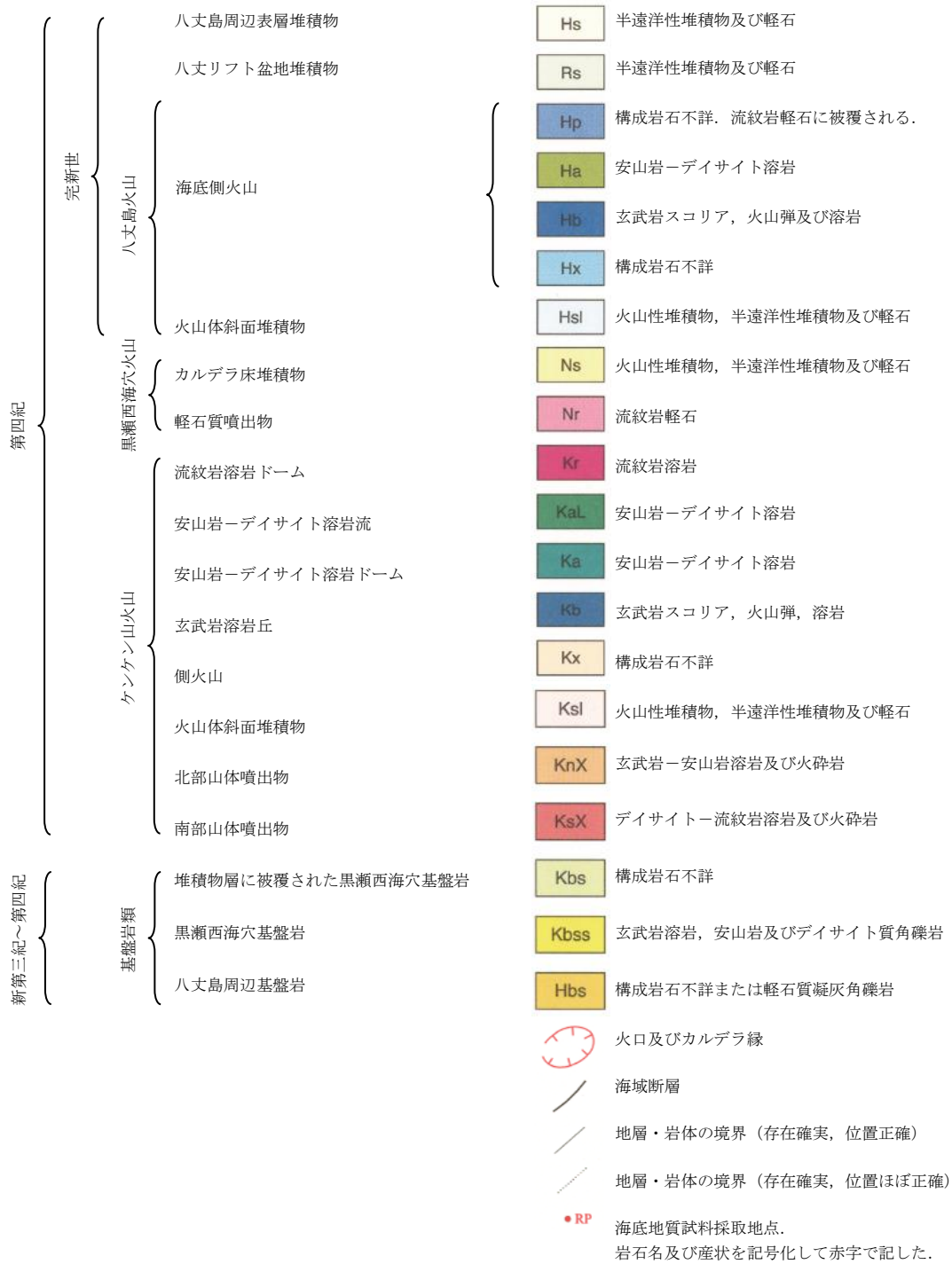


図 八丈島周辺海底部火山地質図(石塚・下司, 2018)

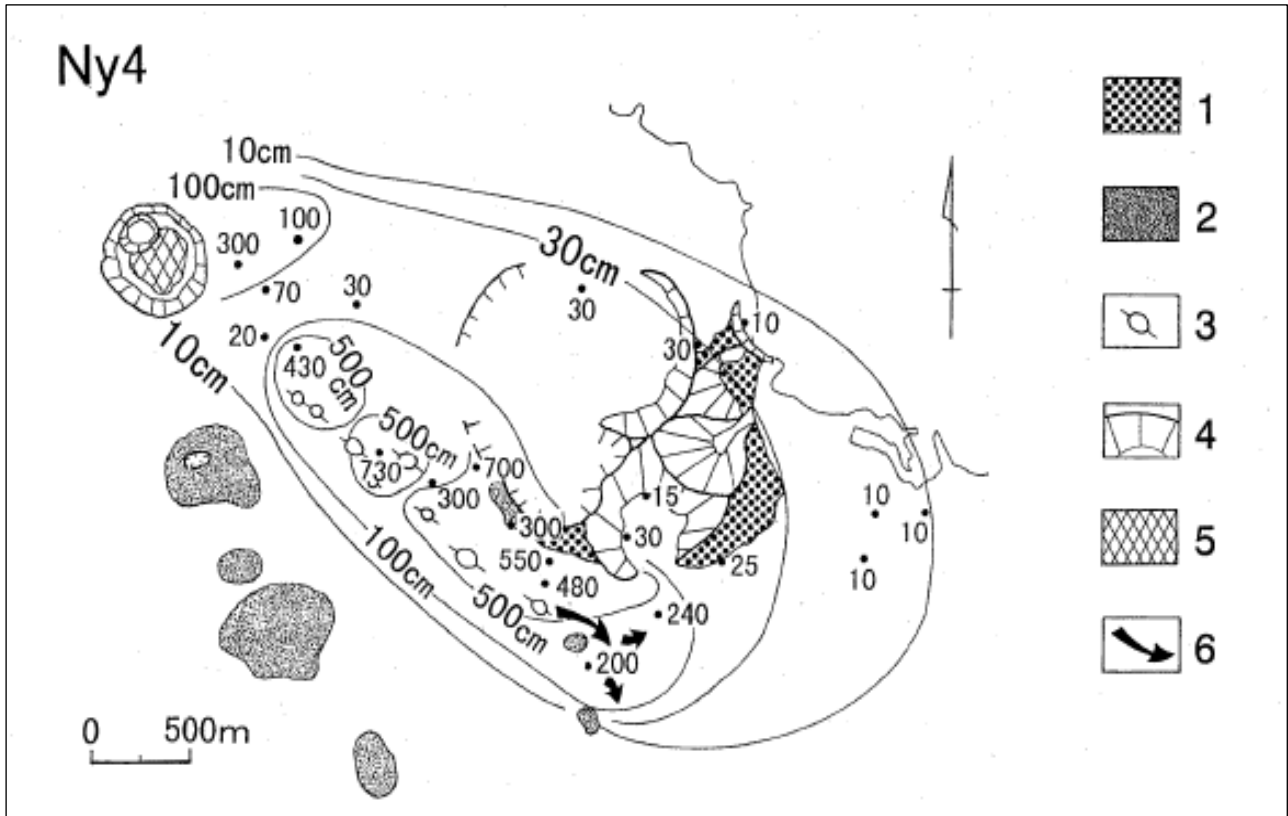


岩石名	産状
<b>B:</b> 玄武岩	<b>L:</b> 溶岩
<b>A:</b> 安山岩	<b>Sc:</b> スコリア
<b>D:</b> デイサイト	<b>Sp:</b> スパッター及び火山弾
<b>R:</b> 流紋岩	<b>Be(A):</b> 角礫岩及び礫種 (岩石名の略号に同じ)
	<b>P:</b> 軽石

図 八丈島周辺海底部火山地質図の凡例 (石塚・下司, 2018 を改変)

(5) 災害実績

八丈島火山の有史以降の噴火について、西山山腹で発生した 1605 年噴火の災害実績図を示す。



1. タフコーン (火山灰丘) , 2. スコリア丘, 3. 割れ目火口,
4. カルデラ又は火口, 5. 中央火口丘, 6. 溶岩の流出方向

図 八丈島火山 1605 年噴火の災害実績図 (杉原・嶋田, 1998).

Ny4 : 1605 年噴火の割れ目火口から放出されたスコリア層

#### 4 参考文献

文献名	備考
平成 27 年版事業概要	八丈支庁 (2016)
八丈島火山地質図	石塚治・下司信夫 (2018) 地質調査総合センター
The magmatic plumbing of the submarine Hachijo NW volcanic chain, Hachijojima, Japan: Long-distance magma transport?.	Ishizuka, O., et al. (2008) J. Geophys. Res., 113
5 万分の 1 地質図幅「八丈島」及び同説明書	一色直記(1959) 地質調査所, 58
GPS により観測された八丈島における地殻変動とそのダイク貫入モデルの推定 (2002 年 8 月 13~22 日)	木股文昭・メイラノ イルワン・深野慶太(2004) 火山, 49, 13-22
日本活火山総覧 (第 4 版)	気象庁(2013)
Magmatic dike resonances inferred from very-long-period seismic signals	Kumagai, H., Miyakawa, K., Negishi, H., Inoue, H., Obara, K., Suetsugu, D(2003) Science, 299, 2058-2061
過去 1 万年間の噴出物にみる八丈島東山火山後期の活動と西山火山の成長	菅香世子(1993) 火山, 38, 115-127
八丈島東山火山の活動史	菅香世子(1994) 火山, 39, 13-24
八丈島火山の形成史に関する 2, 3 の新知見	菅香世子・川手新一・青池寛(1997) 火山, 42, 227-231
伊豆諸島の八丈島・三宅島における鬼界アカホヤ火山灰の発見と縄文遺跡編年上の意義	杉原重夫・小田静夫(1990) 駿台史学, 79, 35-45
八丈島, 東山火山のテフロクロロジー	杉原重夫(1998) 地学雑誌, 107, 390-420
八丈島における過去 30,000 年間にわたるテフラのカタログ	杉原重夫(1995) 明治大学人文科学研究所紀要, 37, 273-290
八丈島, 西山火山南東麓における最近 2,500 年間の噴出物の層序と噴火年代	杉原重夫・嶋田 繁(1998) 地学雑誌, 107, 695-712
伊豆諸島における火山噴火の特質等に関する調査・研究報告(八丈島編)(平成 2 年 5 月)	東京都防災会議(1990)
八丈島東山火山・西山火山の噴火史	津久井雅志(1993) 文部省科学研究費重点領域研究「自然災害の予測と社会の防災力」研究成果, 79-86



文献名	備考
八丈島西山火山の災害予測図	津久井雅志(1993) 文部科学省研究費重点領域研究「自然災害の予測と社会の防災力」研究成果, 295-296
八丈島西山火山の噴火史	津久井雅志(2003) 火山噴火予知連絡会会報, 83, 67-69
八丈島東山火山の最近 22,000 年間の噴火史	津久井雅志・森泉美穂子・鈴木将志(1991) 火山, 36, 345-356
八丈島東山火山・西山火山の噴火史とマグマの特徴	津久井雅志・中野 俊(2004) 日本地質学会第 111 年学術大会見学旅行案内書, 71-80
八丈島東山火山の最近 30,000 年間のマグマ供給系の変遷	津久井雅志・鈴木将志・佐野綾子(1993) 火山, 38, 199-212
日本の主要第四紀火山の積算マグマ噴出量階段図	山元孝広(2015) 地質調査総合センター 研究資料集 No. 613, 21) 八丈島

## 第2章 想定される火山活動等

### 1 想定される火山活動

#### (1) 火口位置

八丈島火山では、西山を中心に山頂噴火及び山腹噴火が発生する可能性が高い。なお、山腹噴火は、北西 - 南東方向に火口が開く可能性が高く、割れ目が居住地域にまで伸びる可能性がある。

また、東山では、過去1万年の間に山頂噴火及び山腹噴火が発生しているが、約3700年前の噴火以後は発生していない。なお、4000年前以前に2回程度、東山に続いて西山でも噴火したと考えられる実績がある。

#### (2) 噴火特性（火山現象、噴火様式等）

八丈島火山の噴火特性は以下のとおりである。

- 玄武岩質の島しょ火山であり、基本的には伊豆大島火山、三宅島火山と同様であるが、2火山との違いは、西山山頂カルデラの埋積が進んでいることと、活動の不活発な東山火山が接していることである。
- 溶岩噴泉、溶岩流だけでなく、火砕物を伴う爆発的噴火（準プリニー式）もあり得る。
- 西山では、過去にカルデラが形成されたこともあったようであるが、現在は埋積が進んでおり、山頂火口から溶岩が溢流すると、地形的な障壁はなく、谷に沿って山腹に流下する。
- 溶岩の粘性が低いため、山腹を流下する場合は、短時間で山麓及び海岸部に達する可能性がある。
- 海岸近くや浅い海底で噴火が発生する場合は、爆発的なマグマ水蒸気噴火を起こすこともある。マグマ水蒸気噴火が発生する可能性のある陸域の標高及び海域の水深は、以下のとおりと想定する。
  - 陸域：標高60m以下（集落地域）、標高150m以下（西山の北・東・西）
  - 海域：水深100m以浅（火砕サージ発生）、水深400m以浅（海面等に噴煙）
- 西山と東山の境界部については、東西の港湾周辺でのマグマ水蒸気噴火の可能性を想定する必要がある。
- 西山の山頂噴火と山腹噴火の時間的な関連等の噴火推移の系統性については、これまでの実績からは、現時点では不明である。

## 2 想定される噴火ケースと火山現象

八丈島火山で想定される噴火ケース及び各ケースで想定される災害要因となる火山現象は、以下のとおりである。

なお、本避難計画における防災対応上想定する噴火ケースは西山噴火（山頂噴火、山腹噴火、カルデラ形成噴火）のみとし、活火山ではあるが不活発な東山噴火は外すこととする。また、カルデラ形成噴火は、本避難計画の検討においては山頂噴火に含めることとする。

表 噴火ケースと火山現象

噴火ケース		火山現象
西山	山頂噴火	噴石、火山灰、溶岩流、火砕流、火砕サージ、火山ガス、降灰後土石流
	カルデラ形成噴火	噴石、火山灰、火砕流、火砕サージ、火山ガス、降灰後土石流
	山腹噴火	噴石、火山灰、溶岩流、火砕サージ、降灰後土石流

### 3 噴火事象系統樹

噴火の規模、様式、推移予測等の、より高度な火山噴火予知を目指すためには、過去の噴火履歴や火山学的知見に基づいて、事前に、予想される噴火前駆現象や噴火活動推移を網羅した噴火事象系統樹を検討しておくことが有用である。

本系統樹は、八丈島火山防災協議会火山現象検討部会において検討し、作成した。

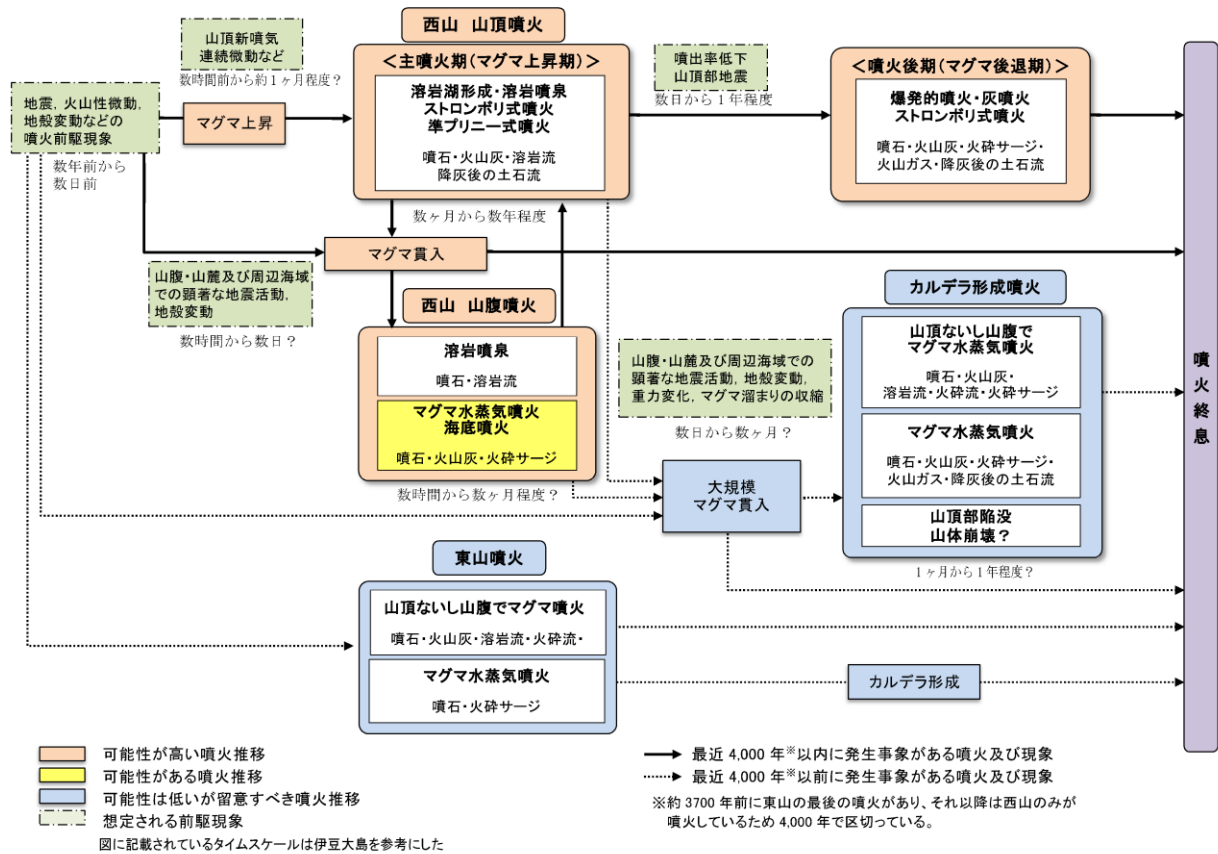


図 八丈島火山の噴火事象系統樹(八丈島火山防災協議会火山現象検討部会, 2017)

## 4 火山ハザードマップ

火山ハザードマップとは、各火山災害要因（大きな噴石、溶岩流等）の影響が及ぶおそれのある範囲を地図上に特定し、視覚的に分りやすく描画したものである。また、火山ハザードマップに、防災上必要な情報（避難先等に関する情報、噴火警報等の解説、住民等への情報伝達手段等）を付加したものを火山防災マップという。

八丈島火山では、「想定火口位置」、「大きな噴石」、「火砕サージ」、「火山灰(小さな噴石を含む。）」、「溶岩流」について火山ハザードマップ（八丈島火山防災協議会, 2017）が作成されている。火山ハザードマップの一部を以下に示す。

※下図の電子データは、東京都防災ホームページから取得できる。

([http://www.bousai.metro.tokyo.jp/\\_res/projects/default\\_project/\\_page\\_/001/003/774/hachi\\_jyo\\_map.pdf](http://www.bousai.metro.tokyo.jp/_res/projects/default_project/_page_/001/003/774/hachi_jyo_map.pdf))

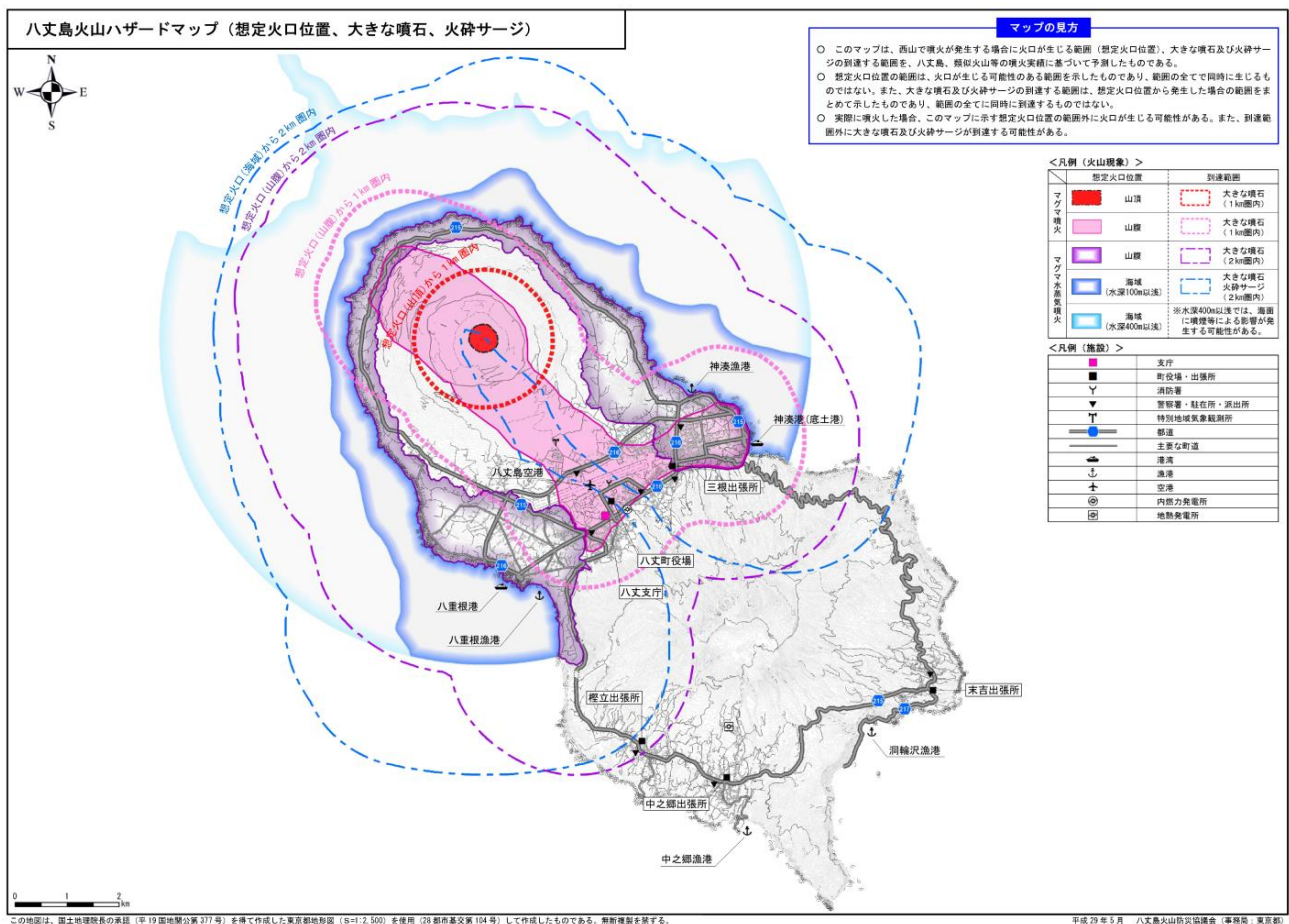


図 八丈島火山ハザードマップ（想定火口位置、大きな噴石、火砕サージ）  
（八丈島火山防災協議会，2017）

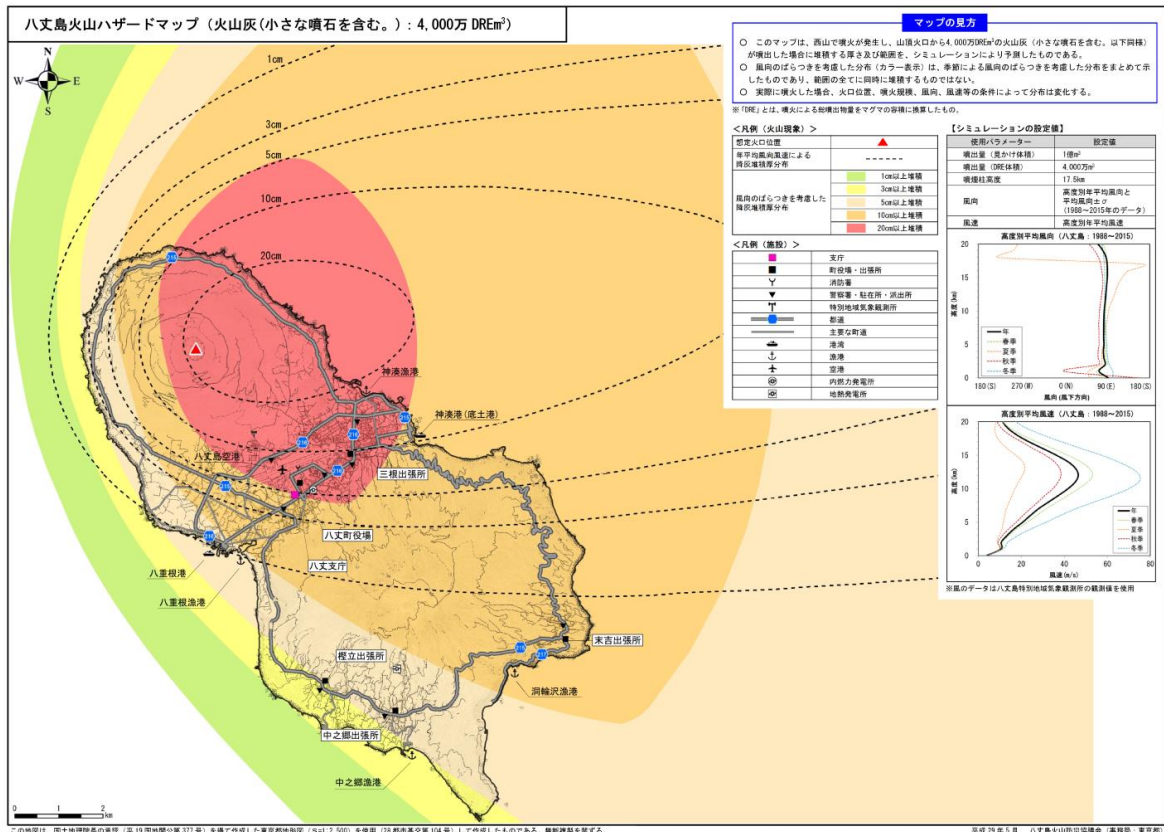


図 八丈島火山ハザードマップ (火山灰(小さな噴石を含む。) : 4,000万 DRE m<sup>3</sup>)  
(八丈島火山防災協議会, 2017)

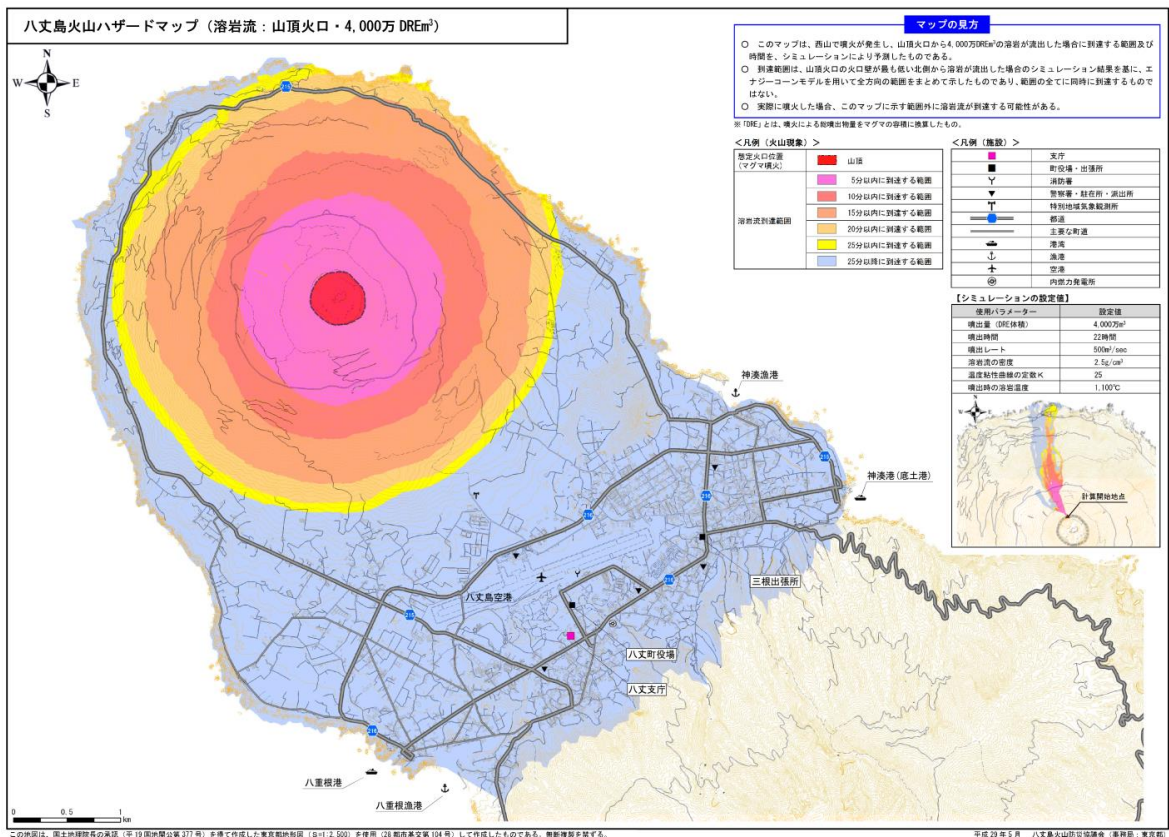


図 八丈島火山ハザードマップ (溶岩流 : 山頂火口・4,000万 DRE m<sup>3</sup>)  
(八丈島火山防災協議会, 2017)

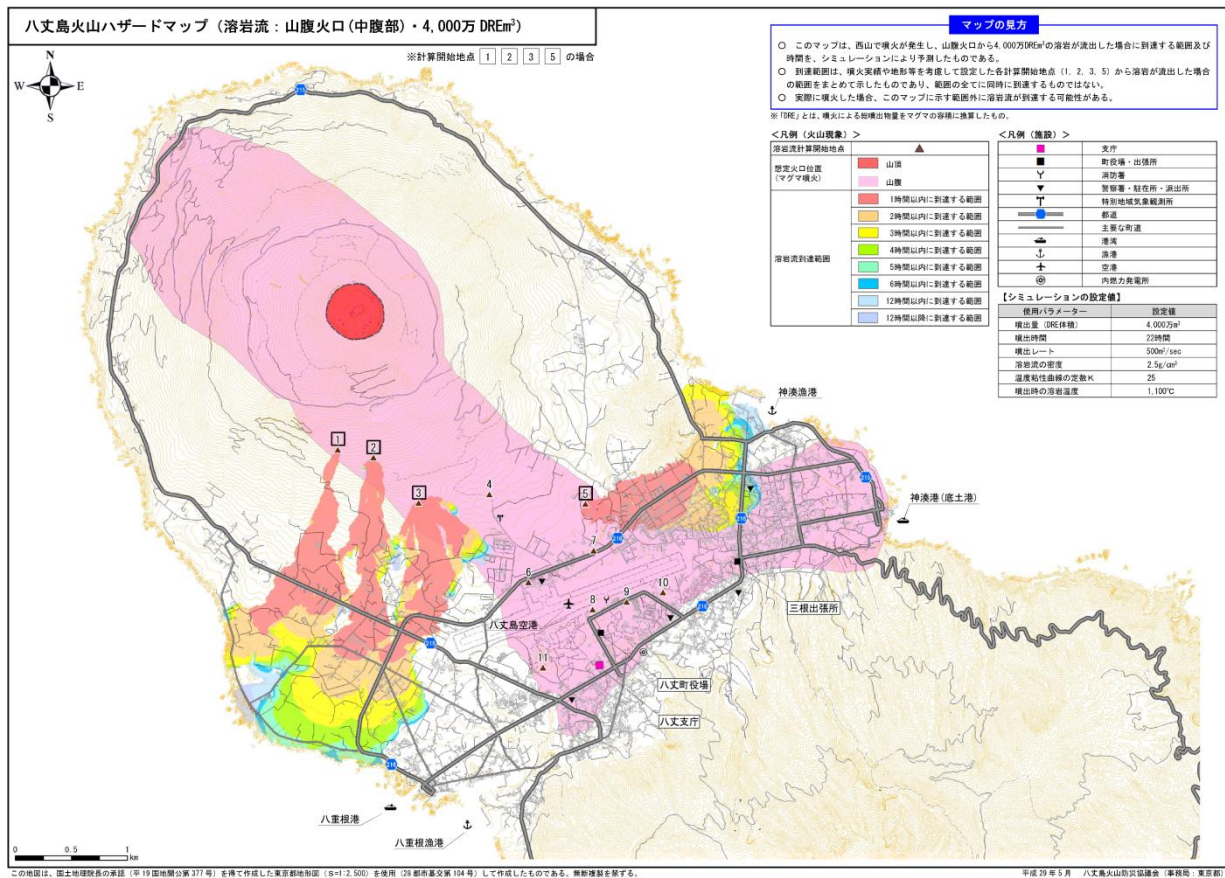


図 八丈島火山ハザードマップ (溶岩流: 山腹火口 (中腹部) ・ 4,000万 DRE m<sup>3</sup>)  
 (八丈島火山防災協議会, 2017)

## 5 噴火警戒レベル

噴火警戒レベルとは、火山活動の状況に応じて「警戒が必要な範囲」と防災機関や住民等の「とるべき防災対応」を5段階に区分した指標である。


噴火警戒レベルが運用されている火山では、火山防災協議会で合意された避難計画等に基づき、気象庁は「警戒が必要な範囲」を明示し、噴火警戒レベルを付して噴火警報・予報を発表し、市町村等の防災機関は入山規制や避難勧告等の防災対応をとる。

# 八丈島の 噴火警戒レベル

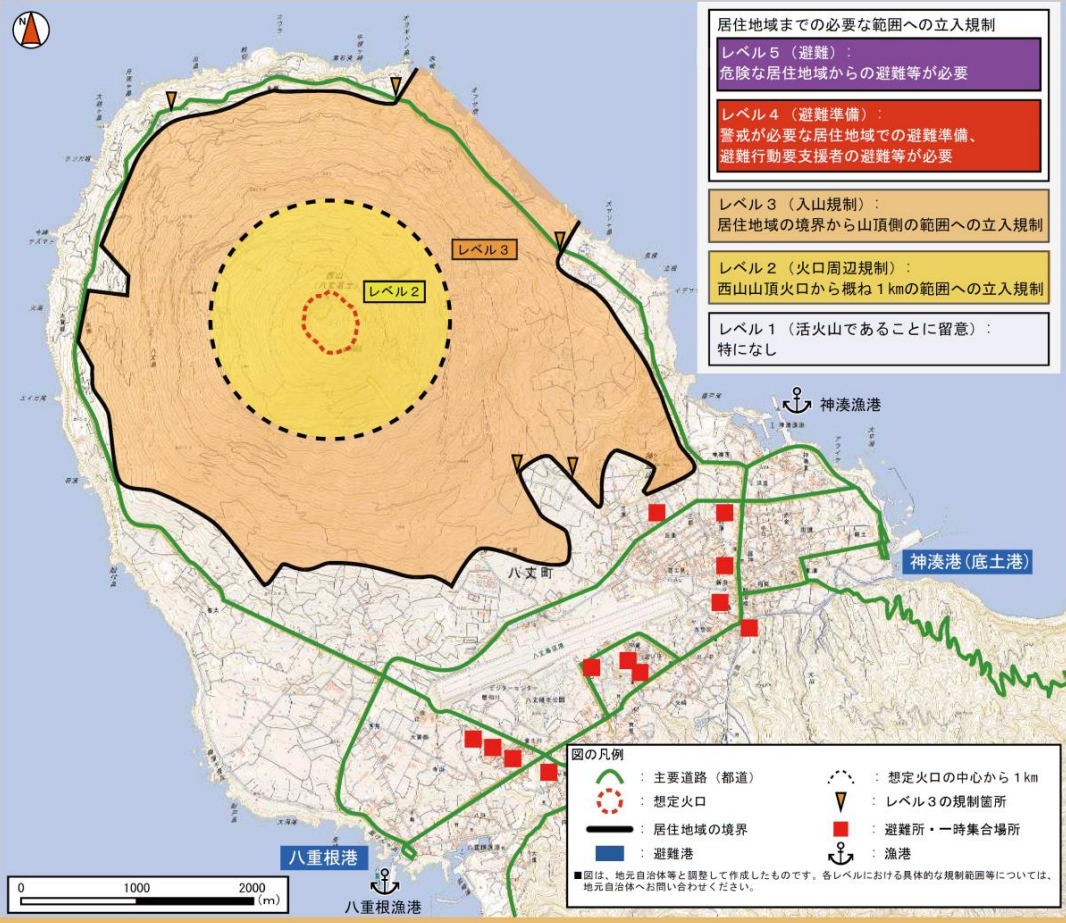
— 火山災害から身を守るために —

### 噴火警報等で発表する 噴火警戒レベル

- 噴火警戒レベルとは、噴火時などに危険な範囲や必要な防災対応を、レベル1から5の5段階に区分したものです。
- 各レベルには、火山の周辺住民、観光客、登山者等のとるべき防災行動が一目で分かるキーワードを設定しています（レベル5は「避難」、レベル4は「避難準備」、レベル3は「入山規制」、レベル2は「火口周辺規制」、レベル1は「活火山であることに留意」）。
- 対象となる火山が噴火警戒レベルのどの段階にあるかは、噴火警報等でお伝えします。



### ■ 八丈島 噴火警戒レベルに則した防災対応



居住地域までの必要な範囲への立入規制

**レベル5（避難）：**  
危険な居住地域からの避難等が必要

**レベル4（避難準備）：**  
警戒が必要な居住地域での避難準備、避難行動要支援者の避難等が必要

**レベル3（入山規制）：**  
居住地域の境界から山頂側の範囲への立入規制

**レベル2（火口周辺規制）：**  
西山山頂火口から概ね1kmの範囲への立入規制

**レベル1（活火山であることに留意）：**  
特になし

**図の凡例**


: 主要道路（都道）	: 想定火口の中心から1km
: 想定火口	: レベル3の規制箇所
: 居住地域の境界	: 避難所・一時集合場所
: 避難港	: 漁港

■ 図は、地元自治体等と調整して作成したものです。各レベルにおける具体的な規制範囲等については、地元自治体へお問い合わせください。

この地図は、国土地理院の『地理院地図』を使用して作成しています



本冊子は、植物油インクを使用しています。



気象庁地震火山部火山課火山監視・警報センター  
 TEL : 03-3212-8341 (内線4536)  
<https://www.jma.go.jp/>  
 ■ 東京管区気象台 業務課  
 TEL : 03-3212-8341 (内線4921)  
<https://www.jma-net.go.jp/tokyo/>





平成30年5月30日運用開始

## 八丈島の噴火警戒レベル

種別	名称	対象範囲	レベル (キーワード)	火山活動の状況	住民等の行動及び登山者・入山者等への対応	想定される現象等
特別警報	噴火警報(居住地域)	居住地域及びそれより火口側	5 (避難)	居住地域に重大な被害を及ぼす噴火が発生、あるいは切迫している状態にある。	危険な居住地域からの避難等が必要。	<ul style="list-style-type: none"> <li>●山頂で噴火が発生し、大きな噴石、溶岩流、火砕流が居住地域に到達、あるいは切迫している。 <b>過去事例</b> 有史以降の事例なし</li> <li>●山腹または浅い海域で噴火が発生し、大きな噴石、溶岩流、火砕サージが居住地域に到達、あるいは切迫している。 <b>過去事例</b> 1605年：西山南東斜面で噴火、溶岩流</li> </ul>
			4 (避難準備)	居住地域に重大な被害を及ぼす噴火が発生すると予想される(可能性が高まっている)。	警戒が必要な居住地域での避難準備、避難行動要支援者の避難等が必要。	<ul style="list-style-type: none"> <li>●山頂で噴火が発生し、大きな噴石、溶岩流、火砕流が居住地域に到達する可能性がある。 <b>過去事例</b> 有史以降の事例なし</li> <li>●山腹または浅い海域で噴火が発生し、大きな噴石、溶岩流、火砕サージが居住地域に到達する可能性がある。 <b>過去事例</b> 有史以降の事例なし</li> </ul>
警報	噴火警報(火口周辺)	火口から居住地域近くまで	3 (入山規制)	居住地域の近くまで重大な影響を及ぼす(この範囲に入った場合には生命に危険が及ぶ)噴火が発生、あるいは発生すると予想される。	登山禁止・入山規制等、危険な地域への立入規制等。状況に応じて避難行動要支援者の避難準備等が必要。住民は通常の生活。	<ul style="list-style-type: none"> <li>●山頂火口から概ね1km付近まで大きな噴石が飛散する噴火の可能性。 <b>過去事例</b> 有史以降の事例なし</li> <li>●山頂火口から概ね1km付近まで大きな噴石が飛散する噴火が発生。 <b>過去事例</b> 有史以降の事例なし</li> </ul>
			2 (火口周辺規制)	火口周辺に影響を及ぼす(この範囲に入った場合には生命に危険が及ぶ)噴火が発生、あるいは発生すると予想される。	火口周辺への立入規制等。住民は通常の生活。	<ul style="list-style-type: none"> <li>●火口周辺に影響を及ぼす山頂噴火の可能性。 <b>過去事例</b> 有史以降の事例なし</li> <li>●火口周辺に影響を及ぼす山頂噴火が発生。 <b>過去事例</b> 有史以降の事例なし</li> </ul>
予報	噴火予報	火口内等	1 (活火山であることに留意)	火山活動は静穏。火山活動の状態によって、火口内で火山灰の噴出等が見られる(この範囲に入った場合には生命に危険が及ぶ)。	状況に応じて山頂火口内及び近傍への立入規制等。	●火山活動は静穏、山頂火口内に影響する程度の噴出の可能性あり。

注) ここでいう「大きな噴石」とは、主として風の影響を受けずに弾道を描いて飛散する大きさのものとする。

※各レベルにおける具体的な規制範囲等については、地元自治体にお問い合わせください。

■最新の噴火警戒レベルは気象庁HPでもご覧になれます。 <https://www.jma.go.jp/jma/index.html>

八丈島の噴火警戒レベル判定基準

平成30年5月30日現在

レベル	当該レベルへの引き上げの基準	当該レベルからの引き下げの基準
5	<p><b>【居住地域に重大な被害を及ぼす噴火が発生あるいは切迫】</b></p> <p>○山頂噴火</p> <ul style="list-style-type: none"> <li>山頂で噴火が発生し火口から1kmを超えて居住地域あるいは居住地域近くまで大きな噴石が飛散</li> <li>溶岩湖の形成や溶岩噴泉が発生し溶岩流出の可能性</li> <li>山頂で噴煙柱が4000m程度以上に達し火砕流が発生するような大規模な噴火が発生または可能性</li> </ul> <p>○山腹噴火</p> <ul style="list-style-type: none"> <li>山腹または周辺の浅い海域（水深100m以浅）の浅部で活発な地震活動かつ急激な地殻変動を観測</li> <li>山腹または周辺の浅い海域（水深100m以浅）で噴火が発生</li> </ul>	<p>該当する現象が観測されなくなった場合には、火山活動を評価した上で（必要に応じて火山噴火予知連絡会の検討結果も踏まえ）、すみやかにレベルを引き下げます。</p>
4	<p><b>【居住地域に重大な被害を及ぼす噴火の可能性】</b></p> <p>○山頂噴火</p> <ul style="list-style-type: none"> <li>山頂浅部で地震活動が増大</li> <li>山頂浅部で火山性連続微動の振幅が増大</li> <li>山頂浅部の山体膨張を示す急激な地殻変動を観測</li> <li>山頂で噴火が発生し火口から概ね1km付近まで頻繁に大きな噴石が飛散</li> </ul> <p>○山腹噴火</p> <ul style="list-style-type: none"> <li>山腹または周辺の浅い海域（水深100m以浅）の浅部で地震が増加し始める、あるいは地震の発生に加えて地殻変動を観測</li> </ul>	<p>噴火が発生せず、左記のいずれの現象も観測されなくなった場合には、火山活動を評価した上で（必要に応じて火山噴火予知連絡会の検討結果も踏まえ）、すみやかにレベルを引き下げます。</p>
3	<p><b>【火口から概ね1km付近まで大きな噴石が飛散する山頂噴火の可能性】</b></p> <ul style="list-style-type: none"> <li>山頂浅部で地震が多発</li> <li>山頂浅部で火山性微動が多発あるいは火山性連続微動が数日以上継続</li> <li>山頂直下の地震活動や火山性微動に伴って膨張を示す明瞭な地殻変動を観測</li> </ul> <p><b>【火口から概ね1km付近まで大きな噴石が飛散する山頂噴火が発生】</b></p> <ul style="list-style-type: none"> <li>山頂で噴火が発生し火口から概ね1km付近まで大きな噴石が飛散</li> </ul>	<p>噴火がなく（又はなくなり）、左記で示した条件を満たさなくなり、火山活動に低下が認められた場合には、レベルを引き下げます。</p>
2	<p><b>【火口周辺に影響を及ぼす山頂噴火の可能性】</b></p> <ul style="list-style-type: none"> <li>山頂浅部で地震活動の高まり</li> <li>山頂浅部で火山性微動がやや増加</li> <li>山頂で顕著な噴気や地熱域が出現</li> </ul> <p><b>【火口周辺に影響を及ぼす山頂噴火が発生】</b></p> <ul style="list-style-type: none"> <li>山頂で噴火が発生し火口周辺に降灰や大きな噴石が飛散</li> </ul>	<p>左記のいずれの現象もみられなくなり元の状態に戻った、あるいは噴気や地熱活動については、元に戻る傾向が明瞭になった段階でレベル1に引き下げます。ただし、元に戻る傾向が明瞭であると判断してレベル1に下げた後に、再び火山活動が高まる傾向に転じたと判断した場合は、上記の基準に達していなくてもレベル2に戻す。</p>
<p>・各項目のいずれかの項目が観測された場合に当該レベルへ引き上げる。</p> <p>・山頂とは西山山頂をいう。</p> <p>・これまで観測されたことのないような観測データの変化があった場合や新たな観測データや知見が得られた場合はそれらを加味して評価した上でレベルを判断することもある。</p> <p>・レベルの引き上げ基準に達しない程度の火山活動の高まりや変化が認められた場合などには、臨時の「火山の状況に関する解説情報」を発表することで、火山の活動状況や警戒事項をお知らせする。</p> <p>・以上の判定基準は、現時点での知見や監視体制を踏まえたものであり、今後随時見直しをしていくこととする。</p>		

(平成30年5月, 気象庁)

## 6 参考文献

文献名	備考
GPS により観測された八丈島における地殻変動とそのダイク貫入モデルの推定 (2002 年 8 月 13~22 日)	木股文昭・メイラノ イルワン ・深野慶太(2004) 火山, 49, 13-22
日本活火山総覧 (第4版)	気象庁(2013)
Magmatic dike resonances inferred from very-long-period seismic signals	Kumagai, H., Miyakawa, K., Negishi, H., Inoue, H., Obara, K., Suetsugu, D(2003) Science, 299, 2058-2061
過去 1 万年間の噴出物にみる八丈島東山火山後期の活動と西山火山の成長	菅香世子(1993) 火山, 38, 115-127
八丈島東山火山の活動史	菅香世子(1994) 火山, 39, 13-24
八丈島, 東山火山のテフロクロロジー	杉原重夫(1998) 地学雑誌, 107, 390-420
八丈島における過去 30,000 年間にわたるテフラのカタログ	杉原重夫(1995) 明治大学人文科学研究所紀要, 37, 273-290
八丈島, 西山火山南東麓における最近 2,500 年間の噴出物の層序と噴火年代	杉原重夫・嶋田 繁(1998) 地学雑誌, 107, 695-712
伊豆諸島における火山噴火の特質等に関する調査・研究報告(八丈島編)(平成2年5月)	東京都防災会議(1990)
伊豆諸島における火山噴火の特質及び火山防災に関する調査研究(平成4年10月)	東京都防災会議(1992)
八丈島東山火山・西山火山の噴火史	津久井雅志(1993) 文部省科学研究費重点領域研究「自然災害の予測と社会の防災力」研究成果
八丈島東山火山の最近 22,000 年間の噴火史	津久井雅志・森泉美穂子・鈴木将志(1991) 火山, 36, 345-356
八丈島東山火山・西山火山の噴火史とマグマの特徴	津久井雅志・中野 俊(2004) 日本地質学会第 111 年学術大会見学旅行案内書, 71-80
八丈島東山火山の最近 30,000 年間のマグマ供給系の変遷	津久井雅志・鈴木将志・佐野綾子(1993) 火山, 38, 199-212

## 第2部 平常時からの備え

### 第1章 火山観測・監視

#### 1 国等の火山観測・監視体制

##### (1) 国の体制

気象庁、国土地理院、防災科学技術研究所等の機関は、八丈島の観測を行っている。

また、気象庁は、八丈島を常時観測対象の火山として位置付け、火山災害の防止、軽減に寄与する目的で震動観測、地殻変動観測、遠望観測等を行うほか、随時現地調査を行い、火山活動の推移を24時間体制で監視している。

##### (2) 都の体制

都は、火山噴火の予知研究と火山噴火に繋がる異常現象を捉えることを目的に、地震計、傾斜計等の観測機器を設置し、観測体制の整備を図っている。

##### (3) 町の体制

町は、火山観測実施機関に対して観測体制・研究体制の整備の充実が図られるよう協力するものとしており、各機関からの火山活動に関する情報収集を常時行っている。

また、必要に応じて防災関係機関が行う火山観測に協力し、火山活動に対する十分な監視体制の確立に努めている。

#### 2 住民等が異常を発見した際の通報

##### (1) 通報

住民及び来島者は、火山の異常現象を発見した場合、直ちに、町役場・各出張所か警察署・各駐在所、又は消防本部に通報する。

町、警察署、消防本部は、通報を受けた場合、次の伝達系統により伝達する。

なお、東京管区気象台及び火山監視・警報センターは、火山の異常現象の評価結果を町に伝達する。

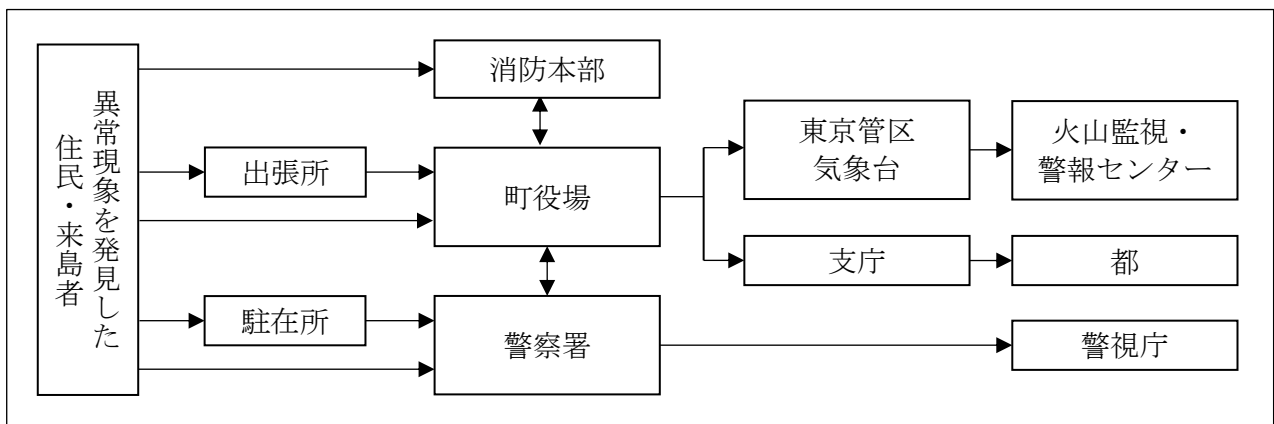


図 異常現象の伝達系統

## (2) 現地調査

町、支庁、警察署、東京管区気象台及び火山監視・警報センターは、通報を受け必要があると認めた場合、協力して異常現象の把握のための現地調査を行う。

## 3 火山活動の状況等の共有

東京管区気象台は、都、町、支庁、警察署、消防本部に、毎月（随時）、火山活動解説資料を配布、説明し、火山活動の状況や評価の共有を図る。

## 第2章 防災関連施設等

### 1 避難施設

#### (1) 一時集合場所

町は、避難の際に地区の住民等が集合する場所として、一時集合場所を地域（三根・大賀郷・檜立・中之郷・末吉）ごとに指定している。

#### (2) 避難場所

町は、避難場所として、学校やグラウンド等の空地进行を11か所指定している（平成29年10月1日現在）。

#### (3) 避難所

町は、避難所として、学校や公民館等の公共施設を23か所指定している。また、避難所のうち保健福祉センターを福祉避難所として指定している（平成30年5月23日現在）。

### 2 防災行政無線施設

町は、住民等に情報を伝達するため、防災行政無線（屋外拡声子局）を41か所に設置している（平成29年10月1日現在）。

また、各家庭及び事業所に対し、戸別受信機の貸出しを行っている。

### 3 港・空港

#### (1) 港

都は、島外避難や物資輸送等に使用可能な港として、神湊港（底土港）、八重根港を整備している。なお、神湊港（底土港）及び八重根港は大型船舶の接岸が可能である。また、小型船舶による避難等に使用可能な港として、神湊漁港、八重根漁港、中之郷漁港、洞輪沢漁港を整備している。

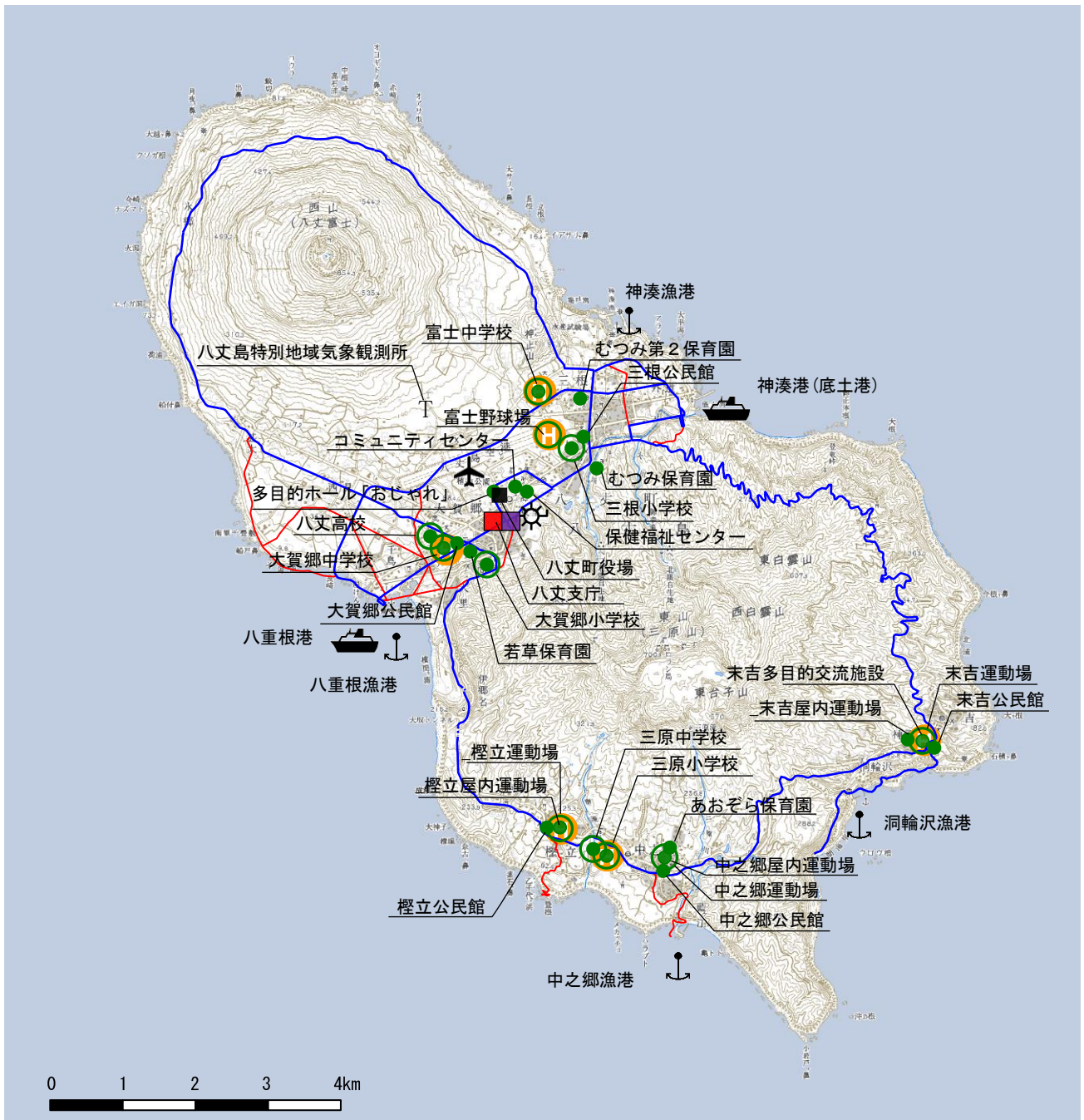
#### (2) 空港

都は、島外避難や物資輸送等に使用可能な空港として、八丈島空港を整備している。

町は、災害時臨時離着陸場候補地として、富士中学校、富士野球場、大賀郷中学校、檜立運動場、三原小・中学校、末吉運動場を選定している。

### 4 備蓄

町及び支庁は、災害時のための備蓄物資として、食料（アルファ化米、乾パン）、毛布、敷物を備蓄している。



	都道		避難場所		港湾
	主な町道		避難所		漁港
	支庁		ヘリポート※		空港
	町役場		バスプール		発電所

※緊急災害時に使用できるよう、校庭等が災害時臨時離着陸候補地として選定されている。

図 防災関連施設等の位置

### 第3章 防災関係機関等との連携

#### 1 コアグループ

地震、噴火に備え、日頃から情報を交換し、相互の密接な連携を図るため、町、支庁、警察署、消防本部、東京管区気象台が共同でコアグループを設置する。

表 コアグループの概要

構成員	町 支庁 警察署 消防本部 東京管区気象台
-----	-----------------------------------

#### 2 八丈島火山防災協議会

八丈島火山防災協議会は、活動火山対策特別措置法に基づき、八丈島において想定される火山現象の状況に応じた警戒避難体制を整備するため、都及び町が共同で設置している。

協議会には、協議会の所掌事務について連絡調整、事前協議等を行うため、幹事会を設置している。また、幹事会には、協議会の所掌事務の詳細検討のため、その検討内容に深く関与する機関実務者等による検討部会を設置することができる。

表 八丈島火山防災協議会の概要

構成員	会長	都知事		
	副会長	町長		
	委員	都	副知事、教育長、危機管理監、警視総監、消防総監、関係局長	
		町	消防長	
		国	気象庁、東京管区気象台、関東地方整備局、関東地方測量部、海上保安本部、関東地方環境事務所、陸上自衛隊、海上自衛隊、航空自衛隊	
		火山専門家		
		その他	観光協会、東海汽船、東京バス協会	
所掌事務	次のことについて協議等を行う。 <input type="checkbox"/> 警戒避難体制の整備に関すること。 <input type="checkbox"/> 避難施設の整備等に関すること。 <input type="checkbox"/> 防災訓練の実施に関すること。 <input type="checkbox"/> 避難勧告・指示、警戒区域の設定等に関する検討及び八丈町への助言に関すること。 <input type="checkbox"/> 東京都防災会議からの意見聴取に関すること。 <input type="checkbox"/> 八丈町防災会議からの意見聴取に関すること。 <input type="checkbox"/> その他必要と認められること。			



## 第4章 火山防災知識等の普及啓発

### 1 住民への普及啓発

町は、住民に対して、防災の手引や防災マップ等の配布、ホームページへの掲載を通じ、また、地域でのイベント等の機会を活用し、火山防災に関する知識・情報及び本計画の普及啓発を図る。東京管区気象台等の関係機関はこれに協力する。

### 2 来島者への普及啓発

町は、来島者に対して、関係機関を通じた船客待合所、空港、観光施設、宿泊施設等への防災マップ等の掲示のほか、八丈島地熱館等の活動を通じ、火山防災に関する知識・情報の普及啓発を図る。また、外国人観光客の増加に留意し、外国人に対する普及啓発を図る。東京管区気象台等の関係機関はこれに協力する。

### 3 児童・生徒への普及啓発

町は、児童・生徒に対して、学校教育等を通じ、火山防災に関する知識の普及啓発を図る。東京管区気象台等の関係機関はこれに協力する。

## 第5章 避難促進施設における対応

町防災会議は、活動火山対策特別措置法第6条に基づき、不特定多数の者が利用する施設や要配慮者が利用する施設のうち、施設の位置や規模、施設所有者又は管理者の常駐の有無、その他地域の実情を考慮した上で、必要と考える施設を避難促進施設として町地域防災計画に定める。

町地域防災計画に定められた避難促進施設の所有者又は管理者は、同法第8条に基づき、避難確保計画を作成・公表するとともに、これに基づき訓練を実施し、これらについて町長に報告しなければならない。

## 第6章 避難訓練

町は、支庁、警察署、消防本部、消防団、東京管区気象台等と連携し、噴火を想定した避難訓練の実施に努める。

# 第3部 避難計画

## 第1章 基本方針等

### 1 基本方針

#### (1) 火山活動の状況に応じた避難

避難は、気象庁が発表する「噴火警戒レベル」に基づき、「噴火ケース（山頂噴火・山腹噴火）」に応じて行う。ただし、次のことに留意する。

- 火山活動は、噴火の規模や場所、噴火に伴い発生する現象が多様であり、さらに、これらが変化することがあるため、火山活動の推移に伴う避難行動への影響を考慮する必要がある。
- 山腹噴火の場合は、ごく短時間で居住地域に影響が及ぶことから、避難のためのリードタイムが短いため、迅速な避難が必要である。
- 火山活動の状況によっては、事前に噴火警戒レベルが引き上げられないまま突発的に噴火が発生する可能性があることや、必ずしも噴火警戒レベルが段階を追って引き上げられるとは限らないことに注意が必要である。
- 突発的に噴火が発生した場合は、噴石等から身を守るため、堅牢な建物等の少しでも安全な場所への避難が必要である。

#### (2) 避難対象者に応じた避難

避難は、住民を「一般住民」と「避難行動要支援者（社会福祉施設入所者及び入院患者を含む。）」に区分し、「来島者」を加えた3つの区分に応じて行う。なお、区分ごとの配慮や避難支援、避難時期の方針は、次のとおりとする。

- 一般住民のうち要配慮者については、避難対応や避難生活等において十分配慮する。
- 避難行動要支援者については、町、支庁、警察署、消防団等の避難支援等関係者が連携して避難支援を行うとともに、避難に時間を要することから一般住民よりも早い段階で避難準備又は避難を行う。
- 来島者については、一般住民よりも早い段階で避難を呼びかける。

《参考》

- ・要配慮者  
高齢者や障害者等、避難行動や避難生活等において特に配慮を必要とする者
- ・避難行動要支援者  
要配慮者のうち、円滑かつ迅速な避難の確保を図るため特に支援を必要とする者  
※本計画においては、社会福祉施設入所者及び入院患者を含む。

#### (3) 島内避難と島外避難

避難対象者の区分ごとの「島内避難」と「島外避難」の方針は、次のとおりとする。

- 一般住民については、避難対象地域が一部の居住地域である場合は「島内避難」、避難対象地域が全ての居住地域に及ぶ場合又は島内避難生活が困難な場合等は「島外避難」とする。
- 避難行動要支援者については、火山活動の状況等から必要な場合は「島外避難」とする。
- 来島者については、原則「島外避難」とする。

## 2 噴火警戒レベルと避難対応の目安

### (1) 噴火警戒レベル1

規制なし。

### (2) 噴火警戒レベル2

火口から概ね1 kmまでの範囲の立入規制を行う。

### (3) 噴火警戒レベル3

居住地域境界より山頂側の範囲の立入規制を行う。

避難行動要支援者の避難準備、来島者への島外避難の呼びかけを行う。

### (4) 噴火警戒レベル4

#### ア 山頂噴火

居住地域までの必要な範囲の立入規制を行う。

一般住民の避難準備、避難行動要支援者の島内避難又は島外避難、来島者への島外避難の呼びかけを行う。

#### イ 山腹噴火

噴火の影響が及ぶ範囲、及びおそれのある範囲の立入規制を行う。

一般住民の避難準備、避難行動要支援者の島内避難又は島外避難、来島者への島外避難の呼びかけを行う。

### (5) 噴火警戒レベル5

#### ア 山頂噴火

居住地域までの必要な範囲の立入規制を行う。

一般住民・避難行動要支援者の島内避難又は島外避難、来島者の島外避難を行う。

#### イ 山腹噴火

噴火の影響が及ぶ範囲、及びおそれのある範囲の立入規制を行う。

一般住民・避難行動要支援者の島内避難又は島外避難、来島者の島外避難を行う。

八丈島噴火警戒レベルと避難対応の目安

	レベル1	レベル2	レベル3	レベル4	レベル5
噴火警戒レベル	活火山であることに留意	①火口周辺に影響を及ぼす山頂噴火が発生	居住地域の近くまで重大な影響を及ぼす山頂噴火の可能性	居住地域に重大な被害を及ぼす噴火の可能性	居住地域に重大な被害を及ぼす噴火が発生あるいは切迫
想定される噴火ケースと火山現象	<p>《山頂噴火【災害要因：噴石、火山灰、溶岩流、火砕サーージ、火山ガス、降灰後土石流】》</p> <ul style="list-style-type: none"> <li>火山性地震は少ない</li> <li>噴気、地熱はみられない、もしくははみられても弱い</li> <li>浅部で地震活動の高まり</li> <li>火山性微動がやや増加</li> <li>顕著な噴気や地熱域が出現</li> </ul>	<p>《山頂噴火【災害要因：噴石、火山灰、溶岩流、火砕サーージ】》</p> <ul style="list-style-type: none"> <li>浅部で地震活動が多発</li> <li>火山性微動が多発あるいは火山性連続微動が数日以上継続</li> <li>浅部の地震活動や火山性微動に伴い、浅部の膨張を示す明確な地殻変動が発生</li> <li>噴火が発生し火口から概ね1km付近まで大きな噴石が飛散</li> </ul>	<p>《山腹噴火【災害要因：噴石、火山灰、溶岩流、火砕サーージ】》</p> <ul style="list-style-type: none"> <li>山腹又は周辺の浅い海域（水深100m以浅）の浅部で地震が多発かつ顕著な地殻変動が発生</li> <li>山腹又は周辺の浅い海域（水深100m以浅）で噴火が発生</li> </ul>	<ul style="list-style-type: none"> <li>浅部で地震活動が増大</li> <li>火山性連続微動の振幅が増大</li> <li>浅部の山体膨張を示す急激な地殻変動が発生</li> <li>噴火が発生し火口から概ね1km付近まで頻繁に大きな噴石が飛散</li> </ul>	<ul style="list-style-type: none"> <li>噴火が発生し火口から1kmを超えて居住地域あるいは居住地域近くまで大きな噴石が飛散</li> <li>溶岩湖の形成や溶岩噴泉が発生し溶岩流出の可能性</li> <li>噴煙柱が4000m以上に達し火砕流が発生するようなど規模な噴火が発生又は可能性</li> </ul>
避難対応		<p>《山頂噴火》</p> <ul style="list-style-type: none"> <li>立入規制（火口から1kmまでの範囲）</li> </ul>	<p>《山頂噴火》</p> <ul style="list-style-type: none"> <li>立入規制（居住地域境界より山頂側の範囲）</li> <li>避難行動要支援者の避難準備</li> </ul>	<p>《山腹噴火》</p> <ul style="list-style-type: none"> <li>立入規制（居住地域までの必要な範囲）</li> <li>一般住民の避難準備</li> <li>避難行動要支援者の島内避難／島外避難</li> <li>来島者の島外避難</li> </ul>	<p>《山腹噴火》</p> <ul style="list-style-type: none"> <li>立入規制（噴火の影響が及ぶ範囲・及ぶおそれのある範囲）</li> <li>一般住民の避難準備</li> <li>避難行動要支援者の島内避難／島外避難</li> <li>来島者の島外避難</li> </ul>
					<p>※必ずしも噴火警戒レベルが段階を追って引き上げられるとは限らないことに注意が必要である。</p> <p>※自主避難については、レベルに限らず対応する。</p> <p>※火山活動の状況や避難行動への影響などにより、避難対応はこの限りではない。</p>

## 第2章 火山活動が活発化した場合の対応

### 1 防災関係機関の活動態勢

町、支庁、警察署、消防本部、消防団、都は、噴火警戒レベルに対応して、次の活動態勢をとる。

表 噴火警戒レベルに対応した活動態勢

噴火警戒レベル		町	支庁	警察署	消防本部	消防団	都
レベル5		災害対策本部 第4次 非常配備 態勢	地方隊 ～ 第3 非常配備 態勢	現場警備 本部	災害対策本部 (出動)	災害対策本部 (出動)	災害対策本部 ～ 応急対策本部
			第3 非常配備 態勢				応急対策本部 ～ 災害即応 対策本部 ～ 情報連絡態勢
			第2～3 非常配備 態勢				災害対策本部 (出動待機)
レベル2	②火口周辺に影響を 及ぼす噴火が発生	第1次 非常配備 態勢	第1 非常配備 態勢	連絡室設置	情報連絡態勢	情報連絡態勢	情報連絡態勢 ～ 情報監視態勢
	①火口周辺に影響を 及ぼす噴火の可能性	情報連絡態勢	情報連絡態勢 (通常)				
レベル1		通常態勢	通常態勢	通常態勢	通常態勢	通常態勢	情報監視態勢

## 2 共同検討体制

### (1) 平常時

町、支庁、警察署、消防本部、東京管区気象台は、火山活動が活発化した場合の対応について、コアグループにおける協議を通じ、連携のとれた対応が図られるよう努める。

八丈島火山防災協議会の構成機関は、火山活動が活発化した場合の対応について、協議会における協議を通じ、連携のとれた対応が図られるよう努める。

### (2) 火山活動が活発化した場合

#### ア 共同検討体制

##### (ア) コアグループ

町は、コアグループにおいて、避難対応に係る協議等を行う。

また、コアグループにおける協議の内容等について、八丈島火山防災協議会等を活用し、防災関係機関等と調整や情報共有等を行う。

##### (イ) 合同会議

町は、避難対応に係る協議等を行う体制としてコアグループよりも大きな体制が必要と判断した場合、支庁（都が島内に現地災害対策本部等を設置している場合は都）と協議の上、合同会議を開催する。

合同会議の構成機関や運営体制等は、火山活動の状況や検討すべき避難対応の内容等を踏まえ、支庁（都が島内に現地災害対策本部等を設置している場合は都）と協議の上、決定する。

##### (ウ) 火山専門家による助言

専門的知見に基づく火山活動の評価や推移の予測等の助言を求める場合は、八丈島火山防災協議会委員である火山専門家に助言を求める。

表 火山活動が活発化した場合の共同検討体制

共同検討体制	構成員・構成機関	主な協議事項
コアグループ	町 支庁 警察署 消防本部 東京管区気象台	<ul style="list-style-type: none"> <li>火山活動に関する情報の収集・分析に関する事項</li> <li>火山活動の見通しに関する事項</li> <li>立入規制が必要となる範囲の設定、拡大、縮小、解除に関する事項</li> </ul>
合同会議	町、支庁・都、警察署、東京管区気象台・気象庁、火山専門家、消防本部、消防団、自衛隊、海上保安本部、東海汽船、航空会社、ライフライン事業者等 ※町と支庁・都が協議の上、決定する。	<ul style="list-style-type: none"> <li>規制方法、規制範囲の周知等の立入規制に関する事項</li> <li>避難行動が必要となる時期</li> <li>避難対象地域の設定、拡大、縮小、解除に関する事項</li> <li>避難手段の手配、避難経路の確保、避難所の開設等の避難に関する事項</li> </ul>

#### イ 国の現地対策本部等との連携

都及び町は、国が緊急（非常）災害現地対策本部、火山災害現地警戒本部、火山災害現地連絡調整室を設置する場合、連携を密にし、協力して避難対応等を行う。

### 3 自衛隊への災害派遣要請

#### (1) 派遣要請

都知事は、火山災害に際して、自衛隊法第83条第1項に基づき、人命もしくは財産の保護のため必要があると認めた場合、又は町から災害派遣要請の要求があった場合は、自衛隊に対し災害派遣を要請する。

町長は、災害対策基本法第68条の2に基づき、人命又は財産の保護のため必要があると認めた場合は、都知事（総務局）に対し自衛隊の災害派遣の要請を求める。また、町に災害が発生し、都知事に災害派遣の要請ができない場合には、直接関係部隊に通知する。この場合、速やかに都知事に通知する。

#### (2) 災害派遣部隊の受入れ

町は、派遣された部隊が効率的かつ円滑に活動できるよう、自衛隊の活動拠点として役場庁舎、その近隣の場所、船艇等接岸可能地や校庭等を確保する。

部隊の進出等に係るヘリポートは、八丈島空港又は富士中学校、富士野球場、大賀郷中学校、樫立運動場、三原小・中学校、末吉運動場を使用する。

#### (3) 災害派遣部隊の活動内容

災害派遣部隊の活動内容は、次のとおりとする。

表 災害派遣部隊の活動内容

区分	活動内容
被害状況の把握	○ 車両、航空機等状況に適した手段によって情報収集活動を行い、被害の状況を把握する。
避難の援助	○ 避難命令等が発令され、避難、立退き等が行われる場合が必要があるときは、避難者の誘導、輸送等を行い、避難を援助する。
避難者等の捜索救助	○ 行方不明者、負傷者等が発生した場合は、通常他の救援活動に優先して捜索活動を行う。
水防活動	○ 堤防、護岸等の決壊に対しては、土のう作成、運搬、積込み等の水防活動を行う。
消防活動	○ 火災に対しては、利用可能な消防車その他の防火用具（空中消火が必要な場合は航空機）をもって、消防機関に協力して消火に当たる（消火薬剤等は、通常関係機関の提供するものを使用）。
道路又は水路の障害物除去	○ 道路もしくは水路が損壊し、又は障害がある場合は、それらの障害物除去に当たる。
応急医療、救護及び防疫	○ 被災者に対し、応急医療、救護及び防疫を行う（薬剤等は、通常関係機関の提供するものを使用）。
人員及び物資の緊急輸送	○ 緊急患者、医師その他救援活動に必要な人員及び救援物資の緊急輸送を実施する。この場合において航空機による輸送は、特に緊急を要すると認められるものについて行う。
被災者生活支援	○ 被災者に対し、炊飯、給水、入浴、宿泊等の支援を実施する。
救援物資の無償貸付又は譲与	○ 「防衛省所管に属する物品の無償貸付及び譲与等に関する省令」（昭和33年総理府令第1号）に基づき、被災者に対し、救援物資を無償貸付又は譲与する。
危険物の保安及び除去	○ 能力上可能なものについて、火薬類、爆発物等危険物の保安措置及び除去を実施する。
その他臨機の措置等	○ その他、自衛隊の能力で対処可能なものについては、臨機に所要の措置をとる。 ○ 災害対策基本法第63条3項、第64条第8項から第10項まで及び第65条第3項に基づき、区市町村長、警察官又は海上保安官がその場にいない場合に限り、自衛隊は区市町村長に代わって警戒区域の設定等の必要な措置をとる。



## 4 噴火警報・予報の伝達

噴火警報・予報は、次の伝達系統により各関係機関に伝達される。

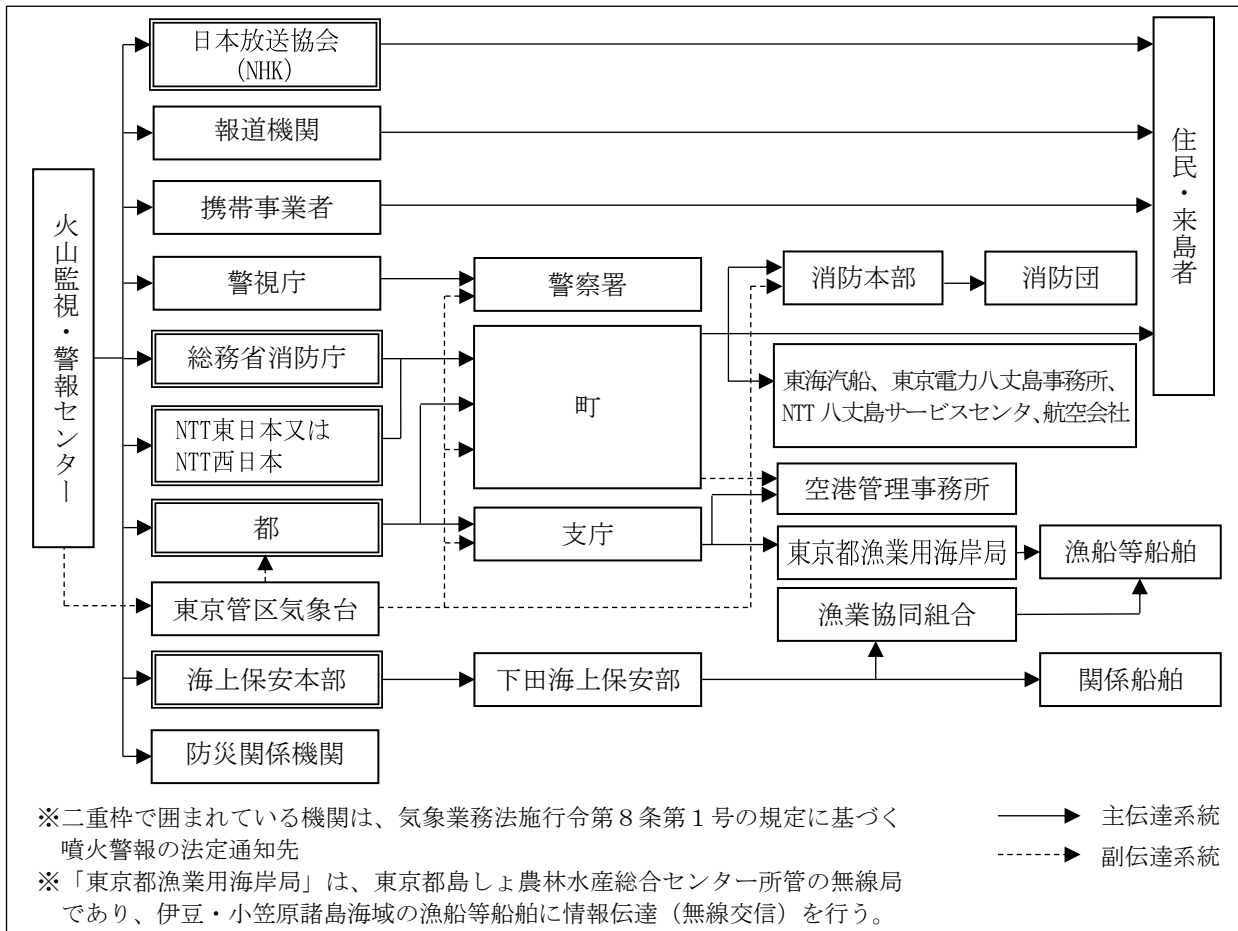


図 噴火警報・予報の伝達系統

## 5 情報連絡体制

火山災害が発生した場合は、円滑な応急対策を実施するため、次の情報連絡体制により迅速かつ的確な情報の連絡にあたる。

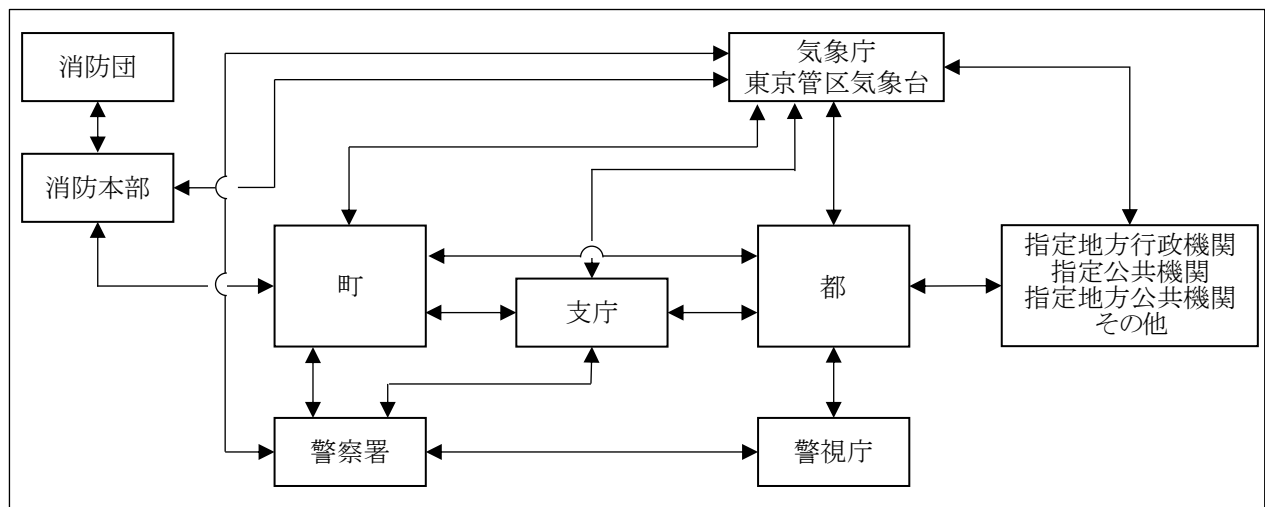


図 情報連絡体制

### 第3章 立入規制

#### 1 立入規制の実施

##### (1) 立入規制の実施

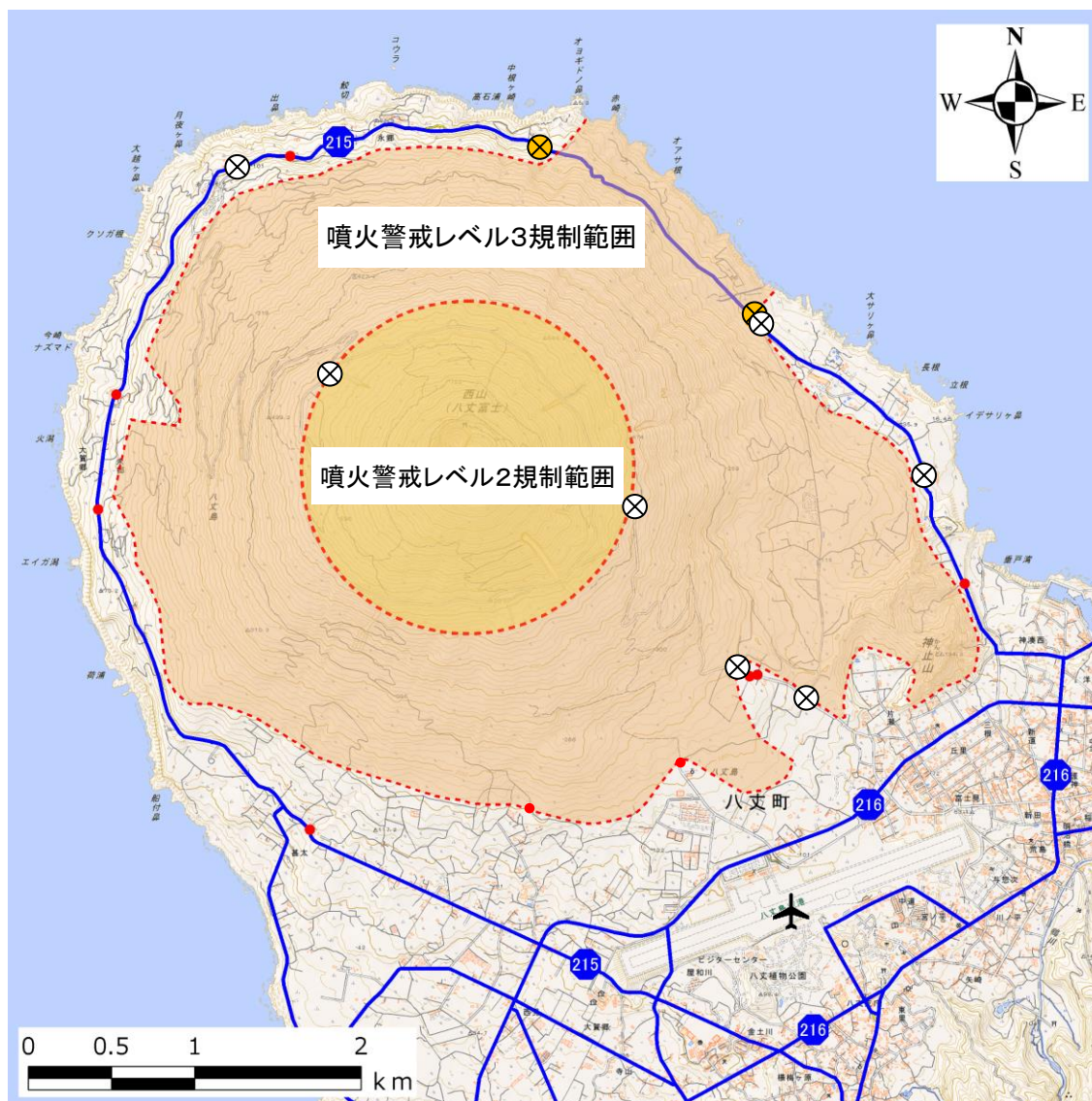
町長は、気象庁発表の噴火警報・予報もしくは火山の状況に関する解説情報等を入手し、又は東京管区気象台もしくは火山専門家からの助言により、火口周辺等への立入規制を行う必要があると認める場合、支庁長、警察署長と協議の上、立入規制を行う。

立入規制と噴火警戒レベルの対応は、次のとおりとする。

表 立入規制と噴火警戒レベル

噴火警戒レベル	噴火ケース	立入規制の範囲
レベル5 レベル4	山頂噴火	○ 居住地域までの必要な範囲
	山腹噴火	○ 噴火の影響が及ぶ範囲 ○ 噴火の影響が及ぶおそれのある範囲
レベル3	山頂噴火	○ 居住地域境界より山頂側の範囲
レベル2		○ 山頂火口から概ね1 kmまでの規制
レベル1		○ 規制なし

※立入規制の範囲は、八丈島の噴火警戒レベルにおける警戒が必要な範囲（大きな噴石、火砕流、溶岩流の影響範囲）を基に設定する。規制範囲外であっても、風に乗って運ばれる火山灰や小さな噴石のほか、火山ガス、降灰後土石流等に注意が必要である。



⊗ 規制箇所（町）	⊗ 規制箇所（支庁）	✈ 空港
● 平常時から表示板を設置しておく箇所		

※立入規制を実施した場合は、船客待合所、空港等に表示板を設置する。

図 山頂噴火の場合の立入規制箇所及び表示板設置予定箇所

## (2) 都への報告等

町長は、立入規制を実施した場合、直ちに、支庁長を経由し都（総務局）に報告するとともに、警察署長、消防団長、東京管区気象台へ通知する。

## (3) 立入規制の方法

立入規制の方法は、次のとおりとする。災害対策基本法第63条に基づき、警戒区域を設定し立入規制を行うことができるのは町長となっている。このため、法律上は、町が立入規制を行うことになるが、実務上は、各道路の管理者は、町の要請を受けて道路封鎖等の作業を協力して行う。なお、細い農道や、林道については平常時から表示板を設置し、災害時立入規制が実施される旨を周知することで対応する。

- 町は、町道や遊歩道等の規制箇所に規制看板を設置し、仮設柵等により封鎖する。
- 支庁は、都道の規制箇所に規制看板を設置し、仮設柵等により封鎖する。
- 町、支庁、警察署は、火山活動の状況を確認した上で、規制箇所を巡回する。

#### (4) 施設からの退避

町及び警察署は、状況に応じて施設利用者等の退避の誘導を行う。

表 噴火警戒レベルと施設の対応

噴火警戒レベル		対応	施設名
レベル3		退避	○ 八丈富士牧野休憩舎 ○ 展望台
レベル2	②火口周辺に影響を及ぼす噴火が発生		
	①火口周辺に影響を及ぼす噴火の可能性		

#### (5) 立入規制範囲への立入り

立入規制範囲へは、町の許可を得た者に限り立ち入ることができる。

## 2 住民等への周知

町は、立入規制を実施した場合、支庁と連携し、船客待合所、空港、観光施設、立入規制範囲に通じる道路等に表示板を設置する。ただし、立入規制区域に繋がる細い町道・農道・林道等については、必要に応じて平常時（立入規制を実施する前）から表示板を設置しておき、周知を図る。

また、防災行政無線、広報車、表示板、電光掲示板、町ホームページ、町広報紙等のほか、関係機関を通じた船客待合所、空港、観光施設、宿泊施設等でのチラシの掲示により、住民及び来島者に広く周知を図る。

なお、立入規制について周知を図る際は、立入規制範囲外であっても火山灰や小さな噴石等に注意が必要であることを合わせて周知する。

## 3 立入者の把握

町は、立入許可申請の書類等を基に、規制範囲への立入者を把握する。

## 第4章 警戒区域

### 1 警戒区域の設定・解除

#### (1) 警戒区域の設定

町長は、気象庁発表の噴火警報を入手し、火山現象により災害が発生し、又はまさに発生しようとしている場合において、住民及び来島者の生命又は身体に対する危険を防止するため、特に必要があると認めるときは、東京管区気象台もしくは火山専門家の助言を受け、支庁長、警察署長と協議の上、災害対策基本法第63条に基づき、警戒区域を設定する。

#### (2) 警戒区域の解除

町長は、気象庁発表の噴火警報・予報を入手し、又は東京管区気象台もしくは火山専門家からの助言を受け、関係機関との協議の結果、警戒区域の設定の必要がなくなったと判断した場合、警戒区域を解除する。

#### (3) 都への報告等

町長は、警戒区域を設定又は解除した場合、直ちに、支庁長を経由し、都知事（総務局）に報告するとともに、警察署長、東京管区気象台、消防団長に通知する。

#### (4) 警戒区域への立入制限等

町長は、警戒区域を設定した場合、災害応急対策に従事する者以外の者に対して当該区域への立入りを制限し、もしくは禁止し、又は当該区域からの退去を命ずる。

### 2 住民等への周知

町は、警戒区域を設定した場合、支庁と連携し、船客待合所、空港、観光施設、警戒区域に通じる道路等に表示板を設置する。ただし、立入規制区域に繋がる細い町道・農道・林道等については、必要に応じて平常時（警戒区域を設定する前）から表示板を設置しておき、周知を図る。

また、防災行政無線、緊急速報メール、広報車、表示板、電光掲示板、町ホームページ、町広報紙等のほか、関係機関を通じた船客待合所、空港、観光施設、宿泊施設等でのチラシの掲示により、住民及び来島者に広く周知を図る。

なお、警戒区域を解除した場合は、設定した場合と同様に、住民及び来島者に広く周知を図る。

## 第5章 避難情報

### 1 避難情報の発令

#### (1) 避難情報の発令

町長は、気象庁発表の噴火警報を入手し、火山現象により災害が発生し、又は発生するおそれがある場合において、住民及び来島者の生命又は身体を災害から保護し、その他災害の拡大を防止するため特に必要があると認めるときは、火山専門家の助言を受け、支庁長、警察署長、東京管区気象台長、関係機関の長と協議の上、災害対策基本法第60条に基づき、避難対象地域の住民等に対し、「避難準備・高齢者等避難開始」又は「避難勧告」もしくは「避難指示（緊急）」を発令する。

なお、「避難勧告」又は「避難指示（緊急）」を発令する場合において、必要があると認めるときは、立退き先を定めて発令する。

また、避難のための立退きを行うことにより、かえって生命又は身体に危険が及ぶおそれがある場合、屋内での待避等の安全確保措置の指示を発令する。

#### (2) 都への報告

町長は、避難情報を発令した場合、速やかに、支庁長を経由し、都知事（総務局）に報告する。

#### (3) 「避難準備・高齢者等避難開始」の発令基準

「避難準備・高齢者等避難開始」は、噴火警戒レベル4が発表されるなど、居住地域に重大な被害を及ぼす噴火の可能性がある場合、又は住民等の安全確保のため必要と判断した場合に発令する。

なお、噴火警戒レベル3が発表されるなど、居住地域の近くまで重大な影響を及ぼす噴火の可能性がある場合には、「避難準備・高齢者等避難開始」の発令の有無にかかわらず、社会福祉施設、町立八丈病院、避難行動要支援者、避難支援等関係者に「避難準備」を伝達する。

(4) 「避難勧告」・「避難指示（緊急）」の発令基準

「避難勧告」は、噴火警戒レベル5が発表されるなど、居住地域に重大な被害を及ぼす噴火が発生あるいは切迫している場合、又は住民等の安全確保のため必要と判断した場合に発令し、緊急を要するときは「避難指示（緊急）」を発令する。

なお、島外避難は、次の判断要素から総合的に判断する。

表 島外避難の判断要素

区分	判断要素
島内全域における生命・身体への危険	<ul style="list-style-type: none"> <li>○ 山頂部でのカルデラ形成等に伴う大規模なマグマ水蒸気噴火や大規模なマグマ噴火（火砕流の発生、居住地域への多量の噴石や火山灰の降下）の可能性</li> <li>○ 沿岸部での大規模なマグマ水蒸気噴火（居住地域への多量の噴石や火山灰の降下、火砕流・火砕サージの流下）の可能性</li> <li>○ 山腹における多量の火山灰堆積後の大雨による島内全域での土石流発生の可能性</li> <li>○ 島内全域での震度5程度の有感地震の続発や顕著な山体変形による山体崩壊の可能性</li> <li>○ 大量の火山ガスの放出による重大な健康被害発生の可能性</li> </ul>
島内避難が困難・島外避難への影響	<ul style="list-style-type: none"> <li>○ 島内の避難所において避難者を収容することが困難</li> <li>○ ライフライン等の被害により島内避難生活の維持が困難</li> <li>○ 気象や火山活動の状況により船舶の接岸や航行が不可能となる可能性</li> <li>○ 複数の避難港が被災し使用が不可能となる可能性</li> <li>○ 大量の火山灰の堆積や降灰後の大雨による土石流の発生等により避難港への移送が不可能となる可能性</li> </ul>

## 2 避難情報の伝達

### (1) 避難情報の伝達体制

住民等への避難情報の伝達は、次の経路及び手段により行う。

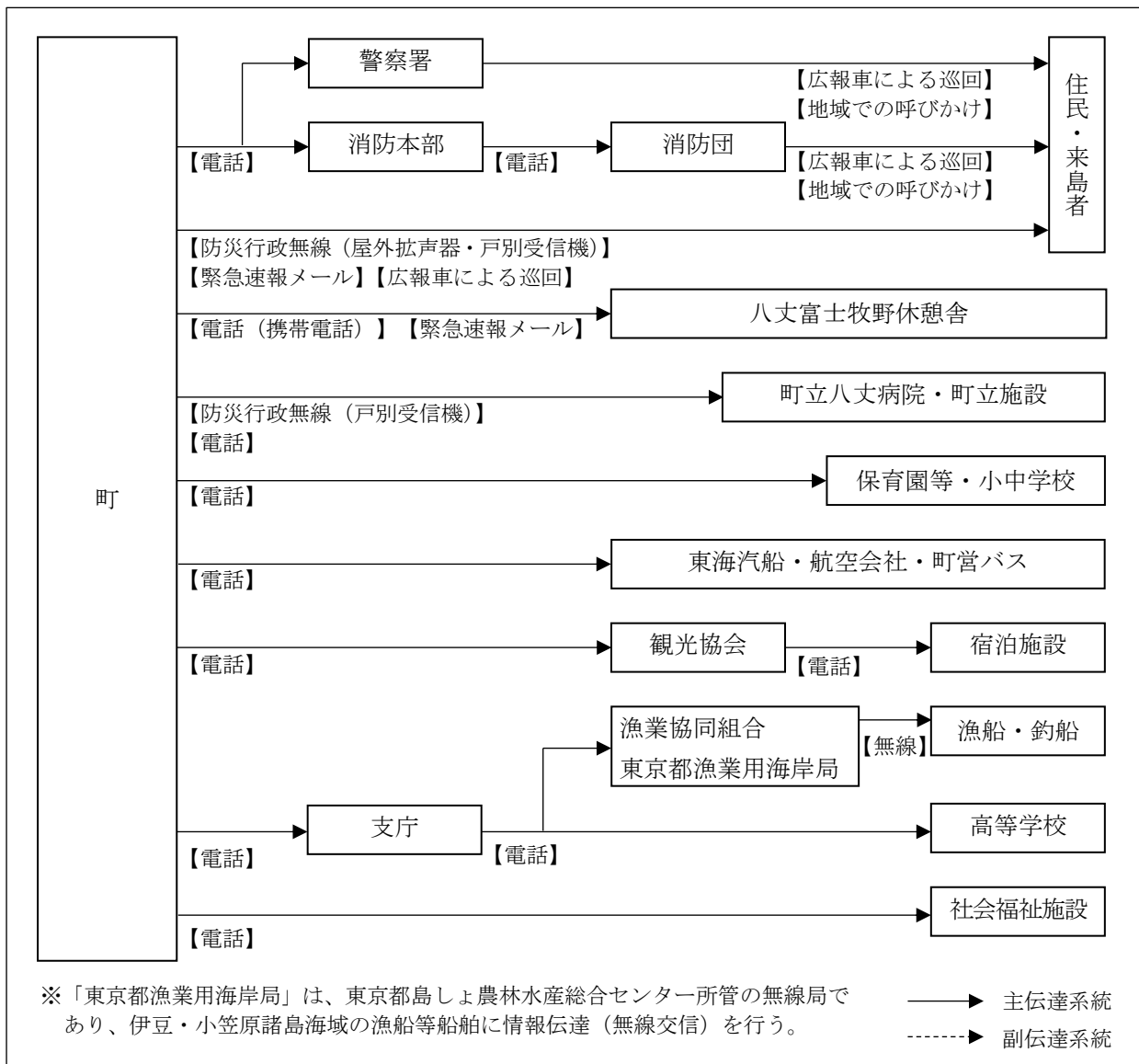


図 避難情報の伝達経路及び伝達手段



## (2) 避難情報の伝達内容

避難情報の伝達内容は、次のとおりとする。

- 避難の理由、可能性のある現象
- 避難対象地域
- 立入規制範囲
- 避難の切迫性
- 避難先
- 避難方法
- 携行品・服装の留意点
- 電気・ガス・水道の遮断、戸締り
- ペットの同行避難についての留意事項
- 近隣の住民等への避難等の呼びかけ

## (3) 留意事項

大雨等で防災行政無線（屋外拡声器）が聴き取りにくい場合があるため、広報車（町、警察署、消防団）による巡回、消防団員による戸別訪問等の呼びかけを併用する。

避難行動要支援者への伝達は、町、警察署、消防団等の避難支援等関係者が連携して行う。

## 第6章 避難対応

### 1 防災関係機関の準備

#### (1) 町

町は、避難対応に備え、火山活動の状況に応じて次の対応をとる。

- 住民に対する避難準備の呼びかけ（非常持出品の準備、避難方法の確認等）
- 関係機関への避難対応準備の連絡
- 町道の点検、機能確保
- 災害備蓄品の点検
- 防災機能（庁舎、通信設備等）の確認
- 避難者総数の把握
- 避難所の開設、点検
- 東海汽船、航空会社への避難対応準備の要請
- 避難手順の確認

#### (2) 支庁

支庁は、避難対応に備え、火山活動の状況に応じて次の対応をとる。

- 都道・港・空港の点検、機能確保
- 災害備蓄品の点検
- 防災機能（庁舎、通信設備等）の確認

#### (3) 警察署・消防本部・消防団

警察署、消防本部、消防団は、避難対応に備え、火山活動の状況に応じて次の対応をとる。

- 装備等の点検等
- 防災機能（庁舎、通信設備等）の確認

### 2 一般住民の島内避難

#### (1) 避難方法

##### ア 基本とする避難方法

地区の避難場所に徒歩で避難し、避難場所から避難先まで町営バスで移送する。又は、地区の一時集合場所まで徒歩で移動し、指定された避難場所に避難した後、指定された避難場所から避難先までは町営バスで移送する。

なお、避難対象地域に危険が切迫し、避難場所と避難先を町営バスで往復する時間的な余裕がない場合、又は、居住地域の実情により必要な場合は、避難先への直接避難を行う。

##### イ 自家用車による避難

次の場合は、地区の避難場所への自家用車による避難、又は、自家用車による避難先への直接避難を可とする。ただし、相乗りを原則とするとともに、避難誘導者から避難方向等の指示を受けて避難する。

- 居住地域近くで噴火が開始するなど、事態が切迫し、やむを得ない場合
- 降雨や強風等の気象状況により、徒歩による避難ができない場合
- 居住地域の実情等により、徒歩による避難では、相当の時間を要する場合

##### ウ 避難経路

避難先までの経路は、都道を基本とする。

## エ 孤立した場合の避難

避難経路が寸断され孤立した場合は、堅牢な建物に避難し救助を待つ。

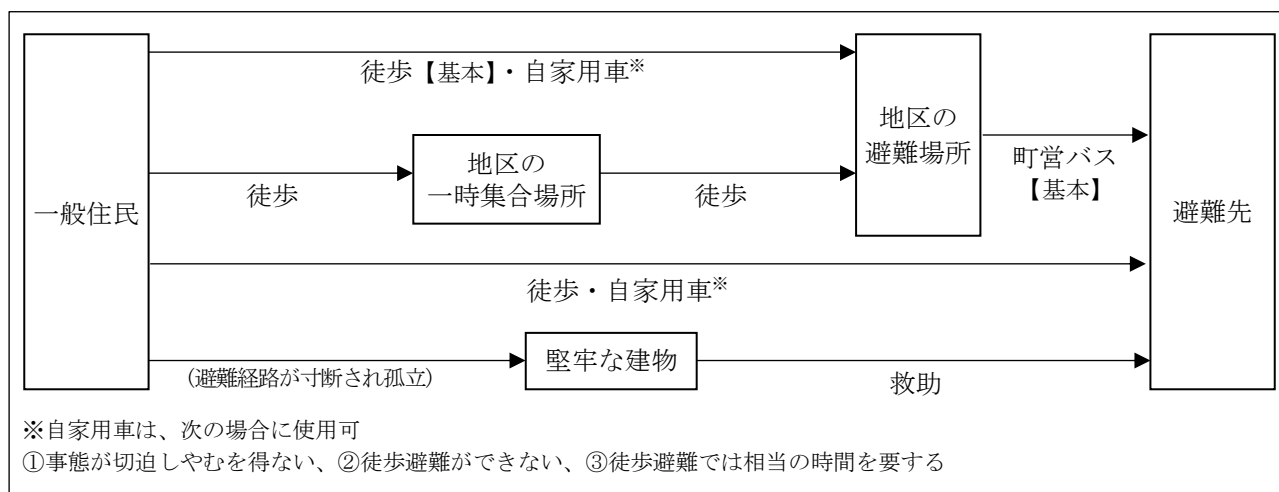


図 島内避難の方法

### (2) 移送手段の確保

町は、移送手段として、バスを確保する。

### (3) 避難先

避難先は、町が指定する避難所とする。

### (4) 避難誘導

#### ア 避難誘導者

避難誘導は、町職員、警察官、消防団員が行う。

#### イ 避難方向の指示

町は、支庁からの情報（都道の路面状況等）や気象庁が発表する火山に関する情報等の情報（噴火場所、降灰方向等）を勘案し、避難誘導者に避難方向を指示する。

避難誘導者は、町防災行政無線（移動局）、警察無線（車載局・携帯局）、消防無線（車載局・携帯局）等を携行し、町からの指示に基づき、避難者及び避難車両の運転手へ避難方向等を指示する。

#### ウ 交通規制

警察署は、避難対象地域への車両の進入を規制する。

#### エ 残留者の確認

町職員、警察官、消防団員は、残留者の確認を行う。

避難指示に従わない者に対しては、危険性等を説明し、避難するよう説得に努める。

### 3 一般住民の島外避難

#### (1) 島外避難の要請

町長は、島外避難を判断した場合、支庁長を経由し、都知事（総務局）に避難者の島外移送を要請する。

#### (2) 避難方法

##### ア 島内

##### (ア) 基本とする避難方法

地区の避難場所に徒歩で避難した後、指定された避難場所から避難港まで町営バスで移送する。又は、地区の一時集合場所まで徒歩で移動し、指定された避難場所に避難した後、指定された避難場所から避難港までは町営バスで移送する。

なお、次の場合は、地区の避難場所への自家用車による直接避難を可とする。ただし、相乗りを原則とするとともに、避難誘導者から避難方向等の指示を受けて避難する。

- 居住地域近くで噴火が開始するなど、事態が切迫し、やむを得ない場合
- 降雨や強風等の気象状況により、徒歩による避難ができない場合
- 居住地域の実情等により、徒歩による避難では、相当の時間を要する場合

##### (イ) 避難経路

避難港までの経路は、都道を基本とする。

##### (ウ) 事前に島内避難している場合の避難

事前に島内避難している場合は、避難所から避難港まで町営バスで移送する。

##### (エ) 孤立した場合の避難

避難経路が寸断され孤立した場合は、堅牢な建物に避難し救助を待つ。

##### イ 島外

##### (ア) 海上移送

避難港から受入港までは、都（港湾局・総務局）が確保する船舶で移送する。

##### (イ) 陸上移送

受入港から避難先までは、都（財務局）が確保するバス等を中心とした手段で移送する。

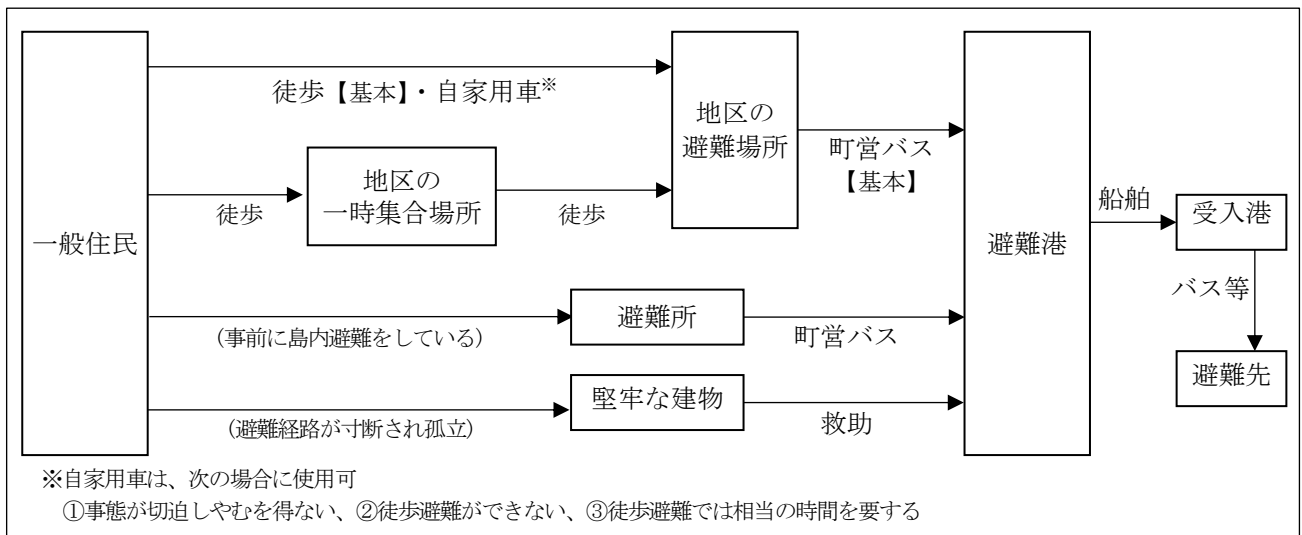


図 島外避難の方法

### (3) 移送手段の確保

#### ア 島内

町は、島内移送の手段としてバスを確保する。

#### イ 島外

都（港湾局・総務局）は、海上移送の手段として、東海汽船や協定締結団体等から船舶を確保する。また、海上保安本部、自衛隊に海上移送を要請する。

都（財務局）は、陸上移送の手段として、東京バス協会等からバス等を確保する。

### (4) 港

#### ア 避難港

避難港は、神湊港（底土港）、八重根港を基本とし、状況に応じて、その他の港や海岸を利用する。

町長は、気象、火山活動、道路・港の状況等から避難港を選定し、支庁長に報告する。

#### イ 受入港

受入港は東京港を基本とし、都（港湾局）が東京港内に船舶の係留場所を確保する。また、近隣県の港を利用する必要がある場合は、都（総務局）が近隣県と調整する。

### (5) 避難先

都（総務局・福祉保健局）は、受入港からの距離や避難者数等を踏まえ、東京港周辺区（千代田区、中央区、港区、江東区、品川区等）や都各局等と調整し、避難先を決定する。

## (6) 避難誘導

### ア 島内

#### (ア) 避難誘導者

避難誘導は、町職員、警察官、消防団員が行う。

#### (イ) 避難方向の指示

町は、支庁からの情報（都道の路面状況等）や気象庁が発表する火山に関する情報等の情報（噴火場所、降灰方向等）を勘案し、避難誘導者に避難方向を指示する。

避難誘導者は、町防災行政無線（移動局）、警察無線（車載局・携帯局）、消防無線（車載局・携帯局）等を携行し、町からの指示に基づき、避難者及び避難車両の運転手へ避難方向等を指示する。

#### (ウ) 車両誘導

警察署は、避難港周辺で車両を誘導する。

#### (エ) 残留者の確認

町職員、警察官、消防団員は、残留者の確認を行う。

避難指示に従わない者に対しては、避難誘導者が危険性等を説明し、避難するよう説得に努める。

#### (オ) 船舶への誘導

町は、船舶への誘導に当たり、乗船者名簿により乗船者の確認を行う。また、船舶への誘導については、支庁や消防団等の関係機関の協力を得て実施する。

### イ 島外

都（福祉保健局）は、受入港から避難先までの避難誘導について、警視庁等の関係機関の協力を得て実施する。

## 4 児童・生徒等の避難

### (1) 避難情報の伝達

町は、児童・生徒等の在校中に避難準備・高齢者等避難開始、避難勧告、避難指示（緊急）を発令した場合、保育園、小学校、中学校に避難情報を伝達する。

支庁は、生徒の在校中に避難準備・高齢者等避難開始、避難勧告、避難指示（緊急）が発令された場合、高等学校に避難情報を伝達する。

### (2) 避難対応

学校長は、児童・生徒等の在校中に町又は支庁から避難情報の連絡があった場合、直ちに授業を中止し、保護者に連絡の上、帰宅の措置をとる。

ただし、事態が切迫している場合には、島内避難の場合は避難先まで、島外避難の場合は避難港までバス等で移送する。

## 5 避難行動要支援者の避難

### (1) 避難の基準

避難行動要支援者の避難準備、島内避難、島外避難は、次の場合に行う。

表 避難行動要支援者の避難の基準

区分	噴火ケース	基準
避難準備	山頂噴火	○ 噴火警戒レベル3が発表されるなど、居住地域の近くまで重大な影響を及ぼす山頂噴火の可能性がある場合
島内避難	山頂噴火 山腹噴火	○ 避難準備・高齢者等避難開始、避難勧告、避難指示（緊急）が発令された場合
島外避難	山頂噴火 山腹噴火	○ 避難準備・高齢者等避難開始、避難勧告、避難指示（緊急）が発令され、火山活動の状況等から島外避難が必要と判断した場合

### (2) 避難支援

避難行動要支援者の避難支援は、町、支庁、警察署、消防団等の避難支援等関係者が連携して行う。

### (3) 島内避難

避難行動要支援者の島内における避難先は、福祉避難所とする。

避難先までは、町が関係機関と連携し、適切な手段により移送する。なお、家族等の支援者が移送する場合は、自家用車の利用を可とする。

### (4) 島外避難

町は、避難行動要支援者の島外避難を判断した場合、支庁を經由し、都（福祉保健局）に島外への移送を要請する。

島外への移送については、都（福祉保健局）と町で協議の上、適切な手段により移送することとし、都（福祉保健局・総務局）が関係機関に移送を要請する。

## 6 来島者の避難

町は、来島者に対して、観光協会、東海汽船、航空会社、宿泊施設等を通じ、島外避難を呼びかける。

また、住民や防災関係機関等の関係者以外の来島を控えるよう、広く一般に呼びかける。

## 7 住民の自主避難

### (1) 島内での自主避難

町は、島内での自主避難を希望する住民に対して、避難所を開設するとともに、食料や生活必需品等を携行するよう周知する。

なお、島内での自主避難は、自力での避難所への移動、避難者による自活を基本とする。

### (2) 島外への自主避難

町は、住民に対して、島外の親戚、知人宅等に自主避難する場合には、町に所在を把握できる情報を連絡するとともに、空港や港に自家用車を放置しないよう呼びかける。また、空港や港までの移動手段として町営バスを運行させる。

町は、住民からの情報を基に所在を把握し、島外へ自主避難した住民の名簿を作成する。

## 8 避難に際し住民のとりべき対応

避難に際し住民のとりべき対応は、次のとおりである。

- 事前に、避難が必要となる状況、一時集合場所・避難場所・避難所等を防災マップ等で把握しておくこと。
- 事前に、避難の際の携帯品を準備しておき、避難の際は、混乱を避けるため制限を守ること。常備薬等の医薬品は、避難が長期にわたる可能性も含め、十分な量を携帯すること。
- 避難の前には、必ず火気器具は消火を確認し、ガスはボンベのバルブを閉め、電気はブレーカーを切る等出火を防止すること。
- 避難の際は、頭巾・ヘルメット、動きやすい靴、防塵眼鏡、マスクを着用すること。
- 避難の際は、避難誘導者（町職員、警察官、消防団員）等の引率者の指示に従うこと。
- 避難の際は、近隣への声かけ、町、支庁、警察署、消防団等の避難支援等関係者と連携した避難行動要支援者の避難支援等、互いに協力して全員が安全に避難できるようにすること。
- 島外へ自主避難をする場合は、町に連絡先等を報告すること。また、空港や港に自家用車を放置せず、移動にあたっては町営バスで移動すること。
- ペットと同行避難する場合は、第7章3に定める留意事項を守ること。
- 行動は冷静に行い、不確実な情報に惑わされないよう注意すること。



## 第7章 避難に伴う対応措置

### 1 医療救護

町は、噴火による傷病者の対応を、町立八丈病院又は避難所に設置する医療救護所において行う。なお、町立八丈病院での対応が困難な場合は、支庁から都（島しょ保健所）を通じ、都（福祉保健局）に応援又は患者の島外への搬送を要請する。

都（福祉保健局）は、町から要請があった場合、町立八丈病院への都医療救護班の派遣等又は島外の医療機関への搬送を行う。

### 2 行方不明者等の捜索・救助

行方不明者又は要救助者が発生した場合、警察署、消防本部、消防団は、捜索又は救助を行う。また、町は、必要に応じて、支庁を経由し、都（総務局）に応援を要請する。

都（総務局）は、町から要請があった場合、関係機関に捜索又は救助を要請する。

### 3 ペットの同行避難

ペットは、同行避難を可とする。

なお、ペットの所有者に対する同行避難についての留意事項は、次のとおりとする。

- 避難の際は、リード・首輪を装着し、ケージやキャリーバッグに收容すること。
- ペット用の餌、水、食器、トイレ用品等のペット用品を携行すること。
- 避難所では、指定された飼養スペースにおいて、自己責任で飼養すること。
- 避難所の管理者、現地動物救護本部等の指示に従い、適正な飼養に努めること。

### 4 産業動物対策

支庁及び町は、事業者から要請があった場合、産業動物の移送、受入れについて調整する。

### 5 残留機関の現地活動対策

島外避難に当たっては、災害対応、ライフライン維持、治安維持、火山観測等の現地活動を行う残留機関を支援するための拠点を、島内や洋上の船舶等に、状況に応じて設置する。

現地活動を行うに当たっては、町に活動内容や規模等を届け出ること。また、細心の注意を払うとともに、火山活動の推移により避難が必要になった場合の避難方法について、あらかじめ検討すること。

## 第8章 避難生活

### 1 島内での避難生活

#### (1) 避難所の開設

町は、避難所を開設する。

なお、学校施設を使用する場合は、避難が長期化した際の授業再開に関して調整を図ることに留意する。

#### (2) 避難所の運営

##### ア 避難所事務所の開設

避難所には、避難所の運営本部として「避難所事務所」を設置し、避難所運営の拠点とする。

##### イ 自主運営組織の確立

避難所での生活の長期化を考慮し、原則として自主防災組織等の代表者による自主運営組織を確立する。

組織の運営に当たっては、女性の参画を求めるとともに、男女のニーズの把握、性別での役割固定化がないよう配慮する。

町職員は、自主運営組織の確立や円滑な運営のための支援を行う。

##### ウ 避難所担当職員会議

町は、避難所担当職員を定期的に町役場（町災害対策本部）に集め、避難所の管理・運営方法、二次災害対策等の諸対策について情報交換や協議を行う。

避難所担当職員は、町（町災害対策本部）からの情報を避難者に提供する。

##### エ 避難環境の整備

町は、関係機関と連携し、可能な限り次のような避難所の生活環境の整備に努める。

- 生活、休憩、更衣等のスペース確保
- 専用エリア（要配慮者、乳幼児のいる家庭、単身女性等）、男女別更衣室・物干場、授乳室、女性用トイレの設置等の配慮
- 避難者のプライバシー確保
- 飲料水や食品の安全確保
- トイレ機能の確保
- 室内、トイレ、ごみ保管場所等の衛生管理
- 防犯対策
- 医療救護所の設置
- 感染症予防、患者発生時の感染拡大防止
- 冷暖房、公衆電話、掲示板等の設置
- 防火対策
- 燃料（ガソリン、軽油等）使用時及び保管時の安全対策

### (3) 救援体制

#### ア 食料・生活必需品等の供給

##### (ア) 食料の供給

町は、炊き出し等の体制が整うまでの間、備蓄又は調達する食料を支給し、体制が整った後は、町の給食施設を使用した炊き出しや加工食品の調達を実施する。

なお、必要に応じて、支庁を經由し、都（福祉保健局）に食料の調達を要請するとともに、都（総務局）に自衛隊による炊飯等の要請を求める。

##### (イ) 生活必需品等の供給

町は、備蓄又は調達する生活必需品等を支給する。なお、必要に応じて、支庁を經由し、都（福祉保健局）に生活必需品等の調達を要請する。

##### (ウ) 食料・生活必需品等の輸送拠点

調達した食料及び生活必需品等の輸送拠点は、町役場、神湊港（底土港）、八重根港、八丈島空港、その他の公共施設等とする。

#### イ 健康管理

町は、在宅の難病患者及び体調不良を訴える避難者の対応を、町立八丈病院又は避難所に設置する医療救護所において行う。また、巡回健康相談等を行うため、保健師・管理栄養士その他必要な職種からなる保健活動班を編成し、避難所等に派遣する。

都（福祉保健局）は、町の編成する保健活動班による避難所・仮設住宅等への巡回健康相談体制の確保や、災害派遣精神医療チーム（東京DPAT）等による精神科医療機関の機能補完、一般住民への対応や支援者への支援等メンタルヘルスケア体制の確保を図ることにより、被災地における心身の健康維持や在宅療養者等への対応を行う。

### (4) 要配慮者対策

町は、自宅や避難所で生活している要配慮者（高齢者、障害者等）に対し、状況に応じて福祉避難所を開設する。また、福祉避難所を開設した場合は、開設日時、場所、避難者数、開設予定期間、避難所周辺の状況等を、所定の様式により、速やかに、都（福祉保健局）、警察署、消防団等の関係機関に連絡する。

町は、島内での避難生活が困難であり、島外の施設又は医療機関等への移送が必要と判断した場合、支庁を經由し、都（福祉保健局）に島外への移送を要請する。

移送については、都（福祉保健局）と町で協議の上、適切な手段により移送することとし、都（福祉保健局・総務局）が関係機関に移送を要請する。

### (5) ペット対策

都（福祉保健局）や東京都獣医師会等関係団体が協働して設置する「動物救援本部」が中心となり、被災動物の保護等を行う。

町は、避難所敷地内又は近傍に飼養場所を確保するとともに、都（福祉保健局）と協力し、ペットの所有者に適正飼養を指導する。

都（福祉保健局）は、「動物保護班」及び「動物医療班」を編成し、被災住民等への動物救護に関する情報の提供、被災動物の保護・搬送、町からの応援要請に基づく避難所での獣医療に携わる。また、町と協力し、ペットの所有者に適正飼養を指導する。

## (6) その他

### ア 治安の維持

警察署は、都道等の封鎖、検問により、避難対象地域への立入りを規制する。また、町は、報道機関等を通じて規制措置を周知する。

警察署は、避難所における防犯のため、町や避難所の自主運営組織と連携し、避難者への注意喚起や不審通報等呼びかける。

### イ 報道機関への対応

町及び支庁は、記者発表場所、報道機関の待機場所を設置する。

記者発表は、町長が行う。その際、火山活動や避難対象地域に関する資料を配布する。

報道機関には、避難支援や生活安定のための情報等について報道するよう依頼するとともに、安全な取材、報道活動を要請する。

### ウ 相談窓口の設置

町は、必要に応じて庁舎及び避難所に相談窓口を設置し、町職員を配置して住民からの相談に当たる。

### エ 受援対策

町、警察署、消防本部は、応援を要請した場合、応援部隊の受入場所や宿泊施設の確保等の受援対策に努める。

## 2 島外での避難生活

避難所の開設・運営、要配慮者対策、ペット対策、応急住宅対策、応急教育等の避難生活の支援は、都地域防災計画等に基づき、都、町、関係機関が連携して実施する。

# 【マニュアル編】



# 第1部 全体・共通事項

## 第1章 マニュアル編の構成

マニュアル編は、全体事項や各噴火警戒レベルに共通する事項をまとめた第1部、噴火警戒レベル及び噴火ケースごとに各機関の対応をまとめた第2部により構成される。

表 マニュアル編の構成

<p><b>第1部 全体・共通事項</b>…………… マ-1</p> <p>第1章 マニュアル編の構成…………… マ-1</p> <p>第2章 噴火警戒レベルと避難対応の目安…………… マ-2</p> <p>第3章 防災関係機関の体制…………… マ-3</p> <p>1 防災関係機関の活動態勢</p> <p>2 情報連絡体制</p> <p>3 共同検討体制</p> <p>第4章 防災関係機関の対応…………… マ-5</p> <p>1 噴火警報・予報の伝達</p> <p>2 立入規制の実施</p> <p>3 避難情報の発令</p> <p>4 自衛隊への災害派遣要請</p> <p><b>第2部 噴火警戒レベル別マニュアル</b>…………… マ-9</p> <p>第1章 噴火警戒レベル1（山頂噴火）…………… マ-9</p> <p>1 噴火警戒レベルと避難対応の目安</p> <p>2 各機関の活動態勢</p> <p>3 各機関の対応</p> <p>(1) 立入規制</p> <p>第2章 噴火警戒レベル2（山頂噴火）…………… マ-11</p> <p>1 噴火警戒レベルと避難対応の目安</p> <p>2 各機関の活動態勢</p> <p>3 各機関の対応</p> <p>(1) 立入規制</p> <p>第3章 噴火警戒レベル3（山頂噴火）…………… マ-15</p> <p>1 噴火警戒レベルと避難対応の目安</p> <p>2 各機関の活動態勢</p> <p>3 各機関の対応</p> <p>(1) 立入規制</p> <p>(2) 避難対応</p> <p>ア 避難行動要支援者（避難準備）</p> <p>イ 来島者（島外避難）</p> <p>第4章 噴火警戒レベル4（山頂噴火・山脚噴火）…………… マ-21</p> <p>1 噴火警戒レベルと避難対応の目安</p> <p>2 各機関の活動態勢</p> <p>3 各機関の対応</p> <p>(1) 立入規制</p> <p>(2) 避難対応</p> <p>ア 一般住民（避難準備）</p> <p>イ 避難行動要支援者（島内避難／島外避難）</p> <p>ウ 来島者（島外避難）</p>	<p>第5章 噴火警戒レベル5（山頂噴火・山脚噴火）…………… マ-30</p> <p>1 噴火警戒レベルと避難対応の目安</p> <p>2 各機関の活動態勢</p> <p>3 各機関の対応</p> <p>(1) 立入規制</p> <p>(2) 避難対応</p> <p>ア 一般住民（島内避難／島外避難）</p> <p>イ 避難行動要支援者（島内避難／島外避難）</p> <p>ウ 来島者（島外避難）</p> <p>第6章 島外関係機関の対応（島外避難）…………… マ-41</p> <p>1 避難行動要支援者（噴火警戒レベル4・5）</p> <p>2 一般住民（噴火警戒レベル5）</p> <p>《詳細資料》…………… マ-45</p> <ul style="list-style-type: none"> <li>・島内避難計画（避難対象地域別避難計画）</li> <li>・島外避難計画（避難港まで）</li> <li>・島内発電所・水道施設が被災した場合</li> </ul>
--	--

## 第2章 噴火警戒レベルと避難対応の目安

噴火警戒レベル	レベル1	レベル2	レベル3						
噴火警戒レベル	活火山であることに留意	①火口周辺に影響を及ぼす山頂噴火の可能性 ②火口周辺に影響を及ぼす山頂噴火が発生	居住地域の近くまで重大な影響を及ぼす山頂噴火の可能性						
想定される噴火ケースと火山現象	<p>《山頂噴火【災害要因：噴石、火山灰、溶岩流、火砕流、火砕サージ、火山ガス、降灰後土石流】》</p> <ul style="list-style-type: none"> <li>火山性地震は少ない</li> <li>噴気、地熱はみられない、もしくはみられても弱い</li> <li>浅部で地震活動の高まり</li> <li>火山性微動がやや増加</li> <li>顕著な噴気や地熱域が出現</li> <li>噴火が発生し火口周辺に大きな噴石が飛散</li> <li>噴火が発生し火口から概ね1km付近まで大きな噴石が飛散</li> <li>浅部で地震が多発</li> <li>火山性微動が多発あるいは火山性連続微動が数日以上継続</li> <li>浅部の地震活動や火山性微動に伴い浅部の膨張を示す明瞭な地殻変動が発生</li> <li>噴火が発生し火口から概ね1km付近まで大きな噴石が飛散</li> </ul>								
避難対応	<p>《山頂噴火》</p> <table border="1"> <tr> <td>立入規制（火口から1kmまでの範囲）</td> <td>立入規制（居住地域境界より山頂側の範囲）</td> </tr> <tr> <td></td> <td>避難行動要支援者の避難準備</td> </tr> <tr> <td></td> <td></td> </tr> </table> <p>※必ずしも噴火警戒レベルが段階を追って引き上げられるとは限らないことに注意が必要である。          ※自主避難については、レベルに限らず対応する。          ※火山活動の状況や避難行動への影響等により、避難対応はこの限りではない。</p>			立入規制（火口から1kmまでの範囲）	立入規制（居住地域境界より山頂側の範囲）		避難行動要支援者の避難準備		
立入規制（火口から1kmまでの範囲）	立入規制（居住地域境界より山頂側の範囲）								
	避難行動要支援者の避難準備								

噴火警戒レベル	レベル4	レベル5																
噴火警戒レベル	居住地域に重大な被害を及ぼす噴火の可能性	居住地域に重大な被害を及ぼす噴火が発生あるいは切迫																
想定される噴火ケースと火山現象	<p>《山腹噴火【災害要因：噴石、火山灰、溶岩流、火砕サージ】》</p> <ul style="list-style-type: none"> <li>浅部で地震活動が増大</li> <li>火山性連続微動の振幅が増大</li> <li>浅部の山体膨張を示す急激な地殻変動が発生</li> <li>噴火が発生し火口から概ね1km付近まで頻繁に大きな噴石が飛散</li> <li>山腹又は周辺の浅い海域（水深100m以浅）の浅部で地震が多発かつ顕著な地殻変動が発生</li> <li>山腹又は周辺の浅い海域（水深100m以浅）の浅部で地震活動が増大かつ急激な地殻変動が発生</li> <li>山腹又は周辺の浅い海域（水深100m以浅）で噴火が発生</li> <li>噴火が発生し火口から1kmを超えて居住地域あるいは居住地域近くまで大きな噴石が飛散</li> <li>溶岩湖の形成や溶岩噴泉が発生し溶岩流出の可能性</li> <li>噴煙柱が4000m以上に達し火砕流が発生するような大規模な噴火が発生又は可能性</li> </ul>																	
避難対応	<p>《山腹噴火》</p> <table border="1"> <tr> <td>立入規制（居住地域までの必要な範囲）</td> <td></td> </tr> <tr> <td>一般住民の避難準備</td> <td>一般住民の島内避難／島外避難</td> </tr> <tr> <td colspan="2">避難行動要支援者の島内避難／島外避難</td> </tr> <tr> <td colspan="2">来島者の島外避難</td> </tr> </table> <p>《山腹噴火》</p> <table border="1"> <tr> <td>立入規制（噴火の影響が及ぶ範囲・及ぶおそれのある範囲）</td> <td></td> </tr> <tr> <td>一般住民の避難準備</td> <td>一般住民の島内避難／島外避難</td> </tr> <tr> <td colspan="2">避難行動要支援者の島内避難／島外避難</td> </tr> <tr> <td colspan="2">来島者の島外避難</td> </tr> </table> <p>※山腹及び周辺海域（水深100m以浅）で噴火の場合は、ごく短時間で居住地域に影響が及ぶことから避難のためのリードタイムが短いため、迅速な避難が必要である。</p>		立入規制（居住地域までの必要な範囲）		一般住民の避難準備	一般住民の島内避難／島外避難	避難行動要支援者の島内避難／島外避難		来島者の島外避難		立入規制（噴火の影響が及ぶ範囲・及ぶおそれのある範囲）		一般住民の避難準備	一般住民の島内避難／島外避難	避難行動要支援者の島内避難／島外避難		来島者の島外避難	
立入規制（居住地域までの必要な範囲）																		
一般住民の避難準備	一般住民の島内避難／島外避難																	
避難行動要支援者の島内避難／島外避難																		
来島者の島外避難																		
立入規制（噴火の影響が及ぶ範囲・及ぶおそれのある範囲）																		
一般住民の避難準備	一般住民の島内避難／島外避難																	
避難行動要支援者の島内避難／島外避難																		
来島者の島外避難																		



### 第3章 防災関係機関の体制

#### 1 防災関係機関の活動態勢

町、支庁、警察署、消防本部、消防団、都は、噴火警戒レベルに対応して、次の活動態勢をとる。

表 噴火警戒レベルに対応した活動態勢

噴火警戒レベル	町	支庁	警察署	消防本部	消防団	都
レベル5	災害対策本部 第4次 非常配備 態勢	地方隊 ～ 第3 非常配備 態勢	現場警備 本部	災害対策本部 (出動)	災害対策本部 (出動)	災害対策本部 ～ 応急対策本部
レベル4		第3 非常配備 態勢				応急対策本部 ～ 災害即応 対策本部 ～ 情報連絡態勢
レベル3	災害対策本部 第2次 非常配備 態勢	第2～3 非常配備 態勢		災害対策本部 (出動待機)	災害対策本部 (出動待機)	情報連絡態勢
レベル2	②火口周辺に影響を 及ぼす噴火が発生	第1次 非常配備 態勢	連絡室設置	情報連絡態勢	情報連絡態勢	情報連絡態勢 ～ 情報監視態勢
	①火口周辺に影響を 及ぼす噴火の可能性	情報連絡態勢				情報連絡態勢 (通常)
レベル1	通常態勢	通常態勢	通常態勢	通常態勢	通常態勢	情報監視態勢

#### 2 情報連絡体制

火山災害が発生した場合は、円滑な応急対策を実施するため、次の情報連絡体制により迅速かつ的確な情報の連絡にあたる。

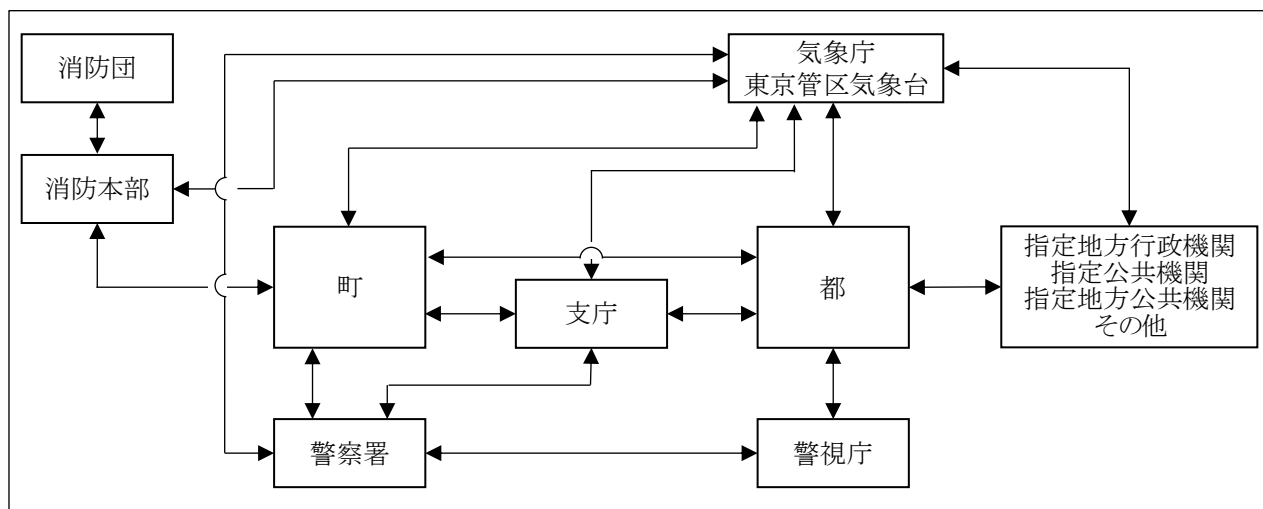


図 情報連絡体制

### 3 共同検討体制

#### (1) 平常時

町、支庁、警察署、消防本部、東京管区気象台は、火山活動が活発化した場合の対応について、コアグループにおける協議を通じ、連携のとれた対応が図られるよう努める。

八丈島火山防災協議会の構成機関は、火山活動が活発化した場合の対応について、協議会における協議を通じ、連携のとれた対応が図られるよう努める。

#### (2) 火山活動が活発化した場合

##### ア 共同検討体制

###### (ア) コアグループ

町は、コアグループにおいて、避難対応に係る協議等を行う。

また、コアグループにおける協議の内容等について、八丈島火山防災協議会等を活用し、防災関係機関等と調整や情報共有等を行う。

###### (イ) 合同会議

町は、避難対応に係る協議等を行う体制としてコアグループよりも大きな体制が必要と判断した場合、支庁（都が島内に現地災害対策本部等を設置している場合は都）と協議の上、合同会議を開催する。

合同会議の構成機関や運営体制等は、火山活動の状況や検討すべき避難対応の内容等を踏まえ、支庁（都が島内に現地災害対策本部等を設置している場合は都）と協議の上、決定する。

###### (ウ) 火山専門家による助言

専門的知見に基づく火山活動の評価や推移の予測等の助言を求める場合は、八丈島火山防災協議会委員である火山専門家に助言を求める。

表 火山活動が活発化した場合の共同検討体制

共同検討体制	構成員・構成機関	主な協議事項
コアグループ	町 支庁 警察署 消防本部 東京管区気象台	・火山活動に関する情報の収集・分析に関する事項 ・火山活動の見通しに関する事項 ・立入規制が必要となる範囲の設定、拡大、縮小、解除に関する事項
合同会議	町、支庁・都、警察署、東京管区気象台・気象庁、火山専門家、消防本部、消防団、自衛隊、海上保安本部、東海汽船、航空会社、ライフライン事業者等 ※町と支庁・都が協議の上、決定する。	・規制方法、規制範囲の周知等の立入規制に関する事項 ・避難行動が必要となる時期 ・避難対象地域の設定、拡大、縮小、解除に関する事項 ・避難手段の手配、避難経路の確保、避難所の開設等の避難に関する事項

#### イ 国の現地対策本部等との連携

都及び町は、国が緊急（非常）災害現地対策本部、火山災害現地警戒本部、火山災害現地連絡調整室を設置する場合、連携を密にし、協力して避難対応等を行う。

## 第4章 防災関係機関の対応

### 1 噴火警報・予報の伝達

噴火警報・予報は、次の伝達系統により各関係機関に伝達される。

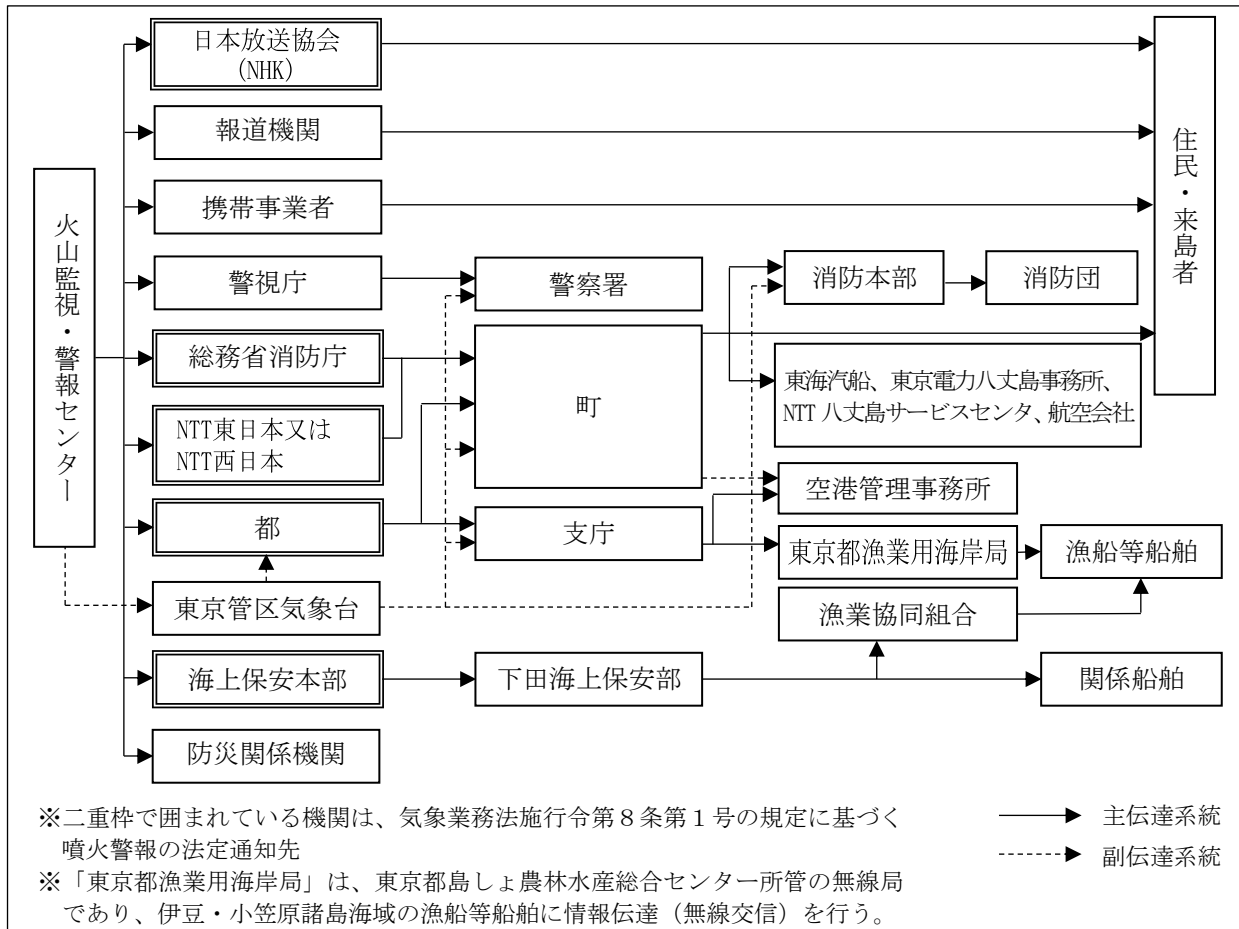


図 噴火警報・予報の伝達系統

### 2 立入規制の実施

#### (1) 立入規制の方法

立入規制の方法は、次のとおりとする。災害対策基本法第63条に基づき、警戒区域を設定し立入規制を行うことができるのは町長となっている。このため、法律上は、町が立入規制を行うことになるが、実務上は、各道路の管理者は、町の要請を受けて道路封鎖等の作業を協力して行う。なお、細い農道や、林道については平常時から表示板を設置し、災害時立入規制が実施される旨を周知することで対応する。

- 町は、町道や遊歩道等の規制箇所規制看板を設置し、仮設柵等により封鎖する。
- 支庁は、都道の規制箇所規制看板を設置し、仮設柵等により封鎖する。
- 町、支庁、警察署は、火山活動の状況を確認した上で、規制箇所を巡回する。

### 3 避難情報の発令

#### (1) 避難情報の発令

町長は、気象庁発表の噴火警報を入手し、火山現象により災害が発生し、又は発生するおそれがある場合において、住民及び来島者の生命又は身体を災害から保護し、その他災害の

拡大を防止するため特に必要があると認めるときは、火山専門家の助言を受け、支庁長、警察署長、東京管区気象台長、関係機関の長と協議の上、災害対策基本法第60条に基づき、避難対象地域の住民等に対し、「避難準備・高齢者等避難開始」又は「避難勧告」もしくは「避難指示（緊急）」を発令する。

なお、「避難勧告」又は「避難指示（緊急）」を発令する場合において、必要があると認めるときは、立退き先を定めて発令する。

また、避難のための立退きを行うことにより、かえって生命又は身体に危険が及ぶおそれがあると認める場合は、屋内での待避等の安全確保措置の指示を発令する。

## (2) 都への報告

町長は、避難情報を発令した場合、速やかに、支庁長を経由し、都知事（総務局）に報告する。

## (3) 「避難準備・高齢者等避難開始」の発令基準

「避難準備・高齢者等避難開始」は、噴火警戒レベル4が発表されるなど、居住地域に重大な被害を及ぼす噴火の可能性がある場合、又は住民等の安全確保のため必要と判断した場合に発令する。

なお、噴火警戒レベル3が発表されるなど、居住地域の近くまで重大な影響を及ぼす噴火の可能性がある場合には、「避難準備・高齢者等避難開始」の発令の有無にかかわらず、社会福祉施設、町立八丈病院、避難行動要支援者、避難支援等関係者に「避難準備」を伝達する。

## (4) 「避難勧告」・「避難指示（緊急）」の発令基準

「避難勧告」は、噴火警戒レベル5が発表されるなど、居住地域に重大な被害を及ぼす噴火が発生あるいは切迫している場合、又は住民等の安全確保のため必要と判断した場合に発令し、緊急を要するときは「避難指示（緊急）」を発令する。

なお、島外避難は、次の判断要素から総合的に判断する。

表 島外避難の判断要素

区分	判断要素
島内全域における生命・身体への危険	<ul style="list-style-type: none"> <li>○ 山頂部でのカルデラ形成等に伴う大規模なマグマ水蒸気噴火や大規模なマグマ噴火（火砕流の発生、居住地域への多量の噴石や火山灰の降下）の可能性</li> <li>○ 沿岸部での大規模なマグマ水蒸気噴火（居住地域への多量の噴石や火山灰の降下、火砕流・火砕サージの流下）の可能性</li> <li>○ 山腹における多量の火山灰堆積後の大雨による島内全域での土石流発生の可能性</li> <li>○ 島内全域での震度5程度の有感地震の続発や顕著な山体変形による山体崩壊の可能性</li> <li>○ 大量の火山ガスの放出による重大な健康被害発生の可能性</li> </ul>
島内避難が困難・島外避難への影響	<ul style="list-style-type: none"> <li>○ 島内の避難所において避難者を収容することが困難</li> <li>○ ライフライン等の被害により島内避難生活の維持が困難</li> <li>○ 気象や火山活動の状況により船舶の接岸や航行が不可能となる可能性</li> <li>○ 複数の避難港が被災し使用が不可能となる可能性</li> <li>○ 大量の火山灰の堆積や降灰後の大雨による土石流の発生等により避難港への移送が不可能となる可能性</li> </ul>

(5) 避難情報の伝達体制

住民等への避難情報の伝達は、次の経路及び手段により行う。

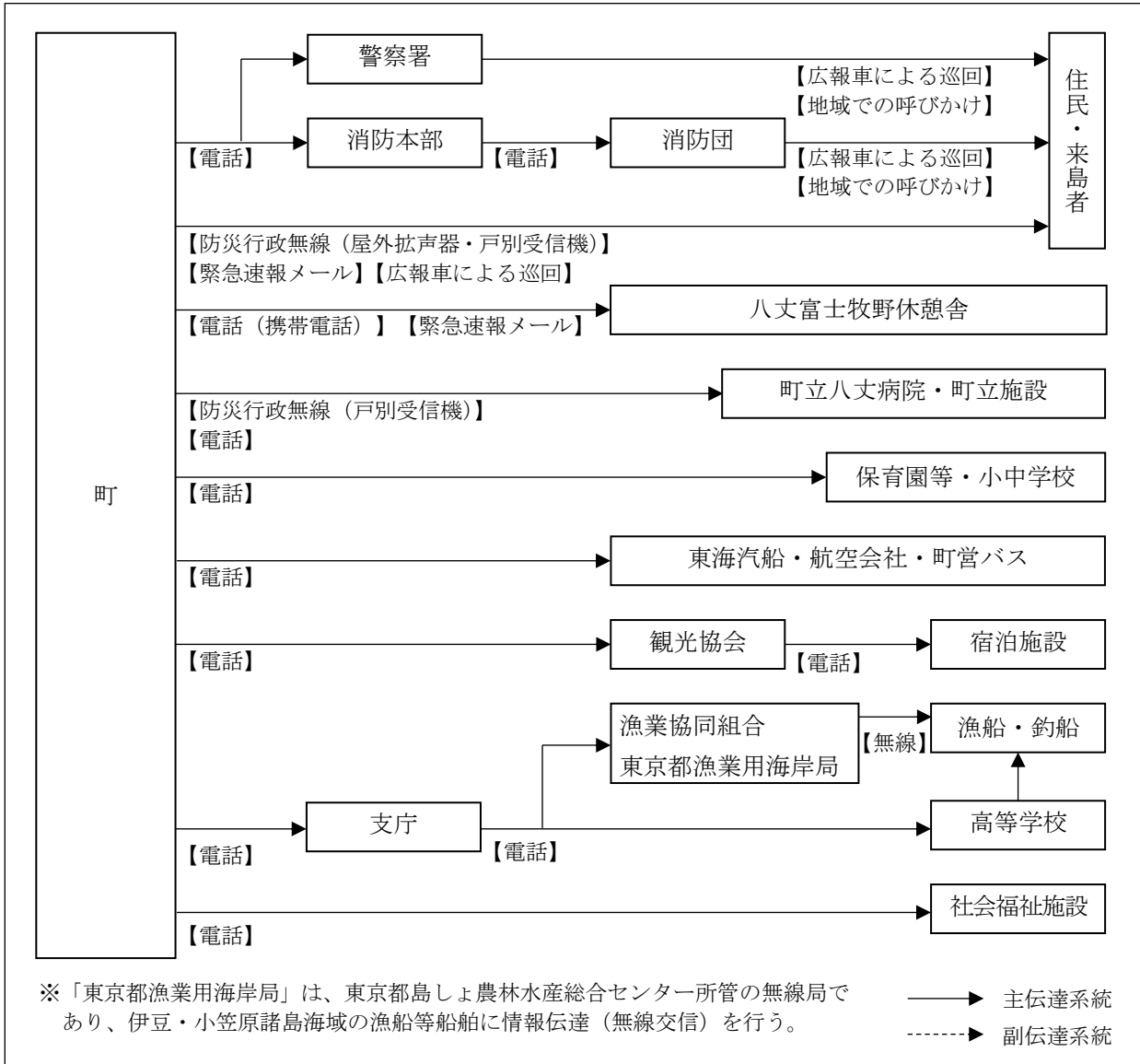


図 避難情報の伝達経路及び伝達手段

4 自衛隊への災害派遣要請

(1) 派遣要請

都知事は、火山災害に際して、自衛隊法第83条第1項に基づき、人命もしくは財産の保護のため必要があると認めた場合、又は町から災害派遣要請の要求があった場合は、自衛隊に対し災害派遣を要請する。

町長は、災害対策基本法第68条の2に基づき、人命又は財産の保護のため必要があると認めた場合は、都知事（総務局）に対し自衛隊の災害派遣の要請を求める。また、町に災害が発生し、都知事に災害派遣の要請ができない場合には、直接関係部隊に通知する。この場合、速やかに都知事に通知する。

## (2) 災害派遣部隊の受入れ

町は、派遣された部隊が効率的かつ円滑に活動できるよう、自衛隊の活動拠点として役場庁舎、その近隣の場所、船艇等接岸可能地や校庭等を確保する。

部隊の進出等に係るヘリポートは、八丈島空港又は富士中学校、富士野球場、大賀郷中学校、榎立運動場、三原小・中学校、末吉運動場を使用する。

## (3) 災害派遣部隊の活動内容

災害派遣部隊の活動内容は、次のとおりとする。

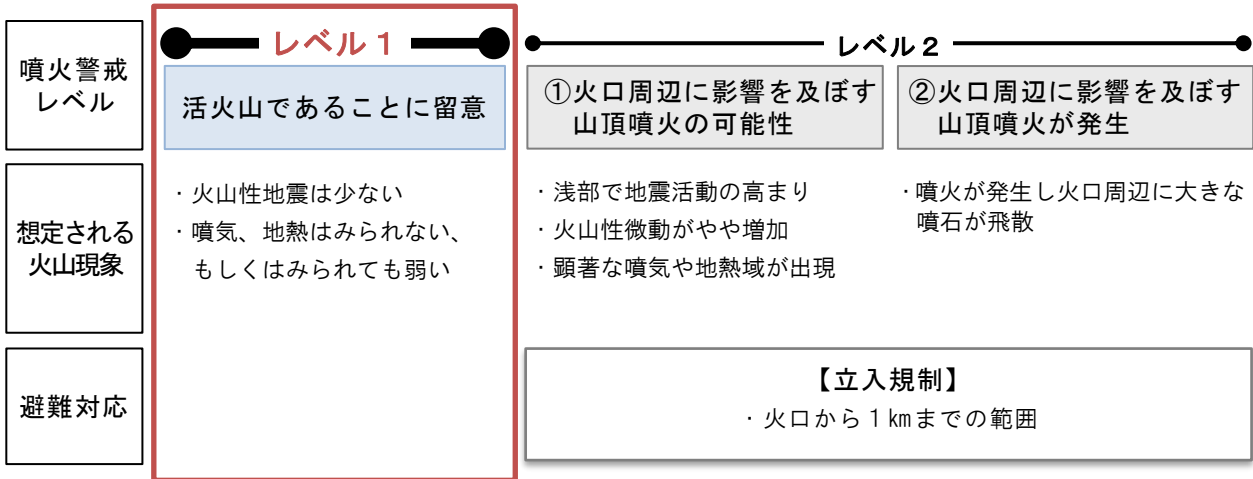
表 災害派遣部隊の活動内容

区分	活動内容
被害状況の把握	○ 車両、航空機等状況に適した手段によって情報収集活動を行い、被害の状況を把握する。
避難の援助	○ 避難命令等が発令され、避難、立退き等が行われる場合で必要があるときは、避難者の誘導、輸送等を行い、避難を援助する。
避難者等の捜索救助	○ 行方不明者、負傷者等が発生した場合は、通常他の救援活動に優先して捜索活動を行う。
水防活動	○ 堤防、護岸等の決壊に対しては、土のう作成、運搬、積込み等の水防活動を行う。
消防活動	○ 火災に対しては、利用可能な消防車その他の防火用具（空中消火が必要な場合は航空機）をもって、消防機関に協力して消火に当たる（消火薬剤等は、通常関係機関の提供するものを使用）。
道路又は水路の障害物除去	○ 道路もしくは水路が損壊し、又は障害がある場合は、それらの障害物除去に当たる。
応急医療、救護及び防疫	○ 被災者に対し、応急医療、救護及び防疫を行う（薬剤等は、通常関係機関の提供するものを使用）。
人員及び物資の緊急輸送	○ 緊急患者、医師その他救援活動に必要な人員及び救援物資の緊急輸送を実施する。この場合において航空機による輸送は、特に緊急を要すると認められるものについて行う。
被災者生活支援	○ 被災者に対し、炊飯、給水、入浴、宿泊等の支援を実施する。
救援物資の無償貸付又は譲与	○ 「防衛省所管に属する物品の無償貸付及び譲与等に関する省令」（昭和33年総理府令第1号）に基づき、被災者に対し、救援物資を無償貸付又は譲与する。
危険物の保安及び除去	○ 能力上可能なものについて、火薬類、爆発物等危険物の保安措置及び除去を実施する。
その他臨機の措置等	○ その他、自衛隊の能力で対処可能なものについては、臨機に所要の措置をとる。 ○ 災害対策基本法第63条3項、第64条第8項から第10項まで及び第65条第3項に基づき、区市町村長、警察官又は海上保安官がその場にいらない場合に限り、自衛隊は区市町村長に代わって警戒区域の設定等の必要な措置をとる。

## 第2部 噴火警戒レベル別マニュアル

### 第1章 噴火警戒レベル1（山頂噴火）

#### 1 噴火警戒レベルと避難対応の目安



※平常時における対応については、「本編 第2部 平常時からの備え」を参照

#### 2 各機関の活動態勢

町	通常態勢
支庁	通常態勢
警察署	通常態勢
消防本部／団	通常態勢／通常態勢
都	情報監視態勢

#### 3 各機関の対応

実施項目		町	支庁	警察署	消防本部／団	東京管区気象台	都	掲載ページ
現象発生時対応	<input type="checkbox"/> 現地情報の把握、共有	●	▲	▲	▲	●	▲	-

●：主体となる機関

▲：①主体となる機関から協議、共有、報告・通知、要請を受ける機関

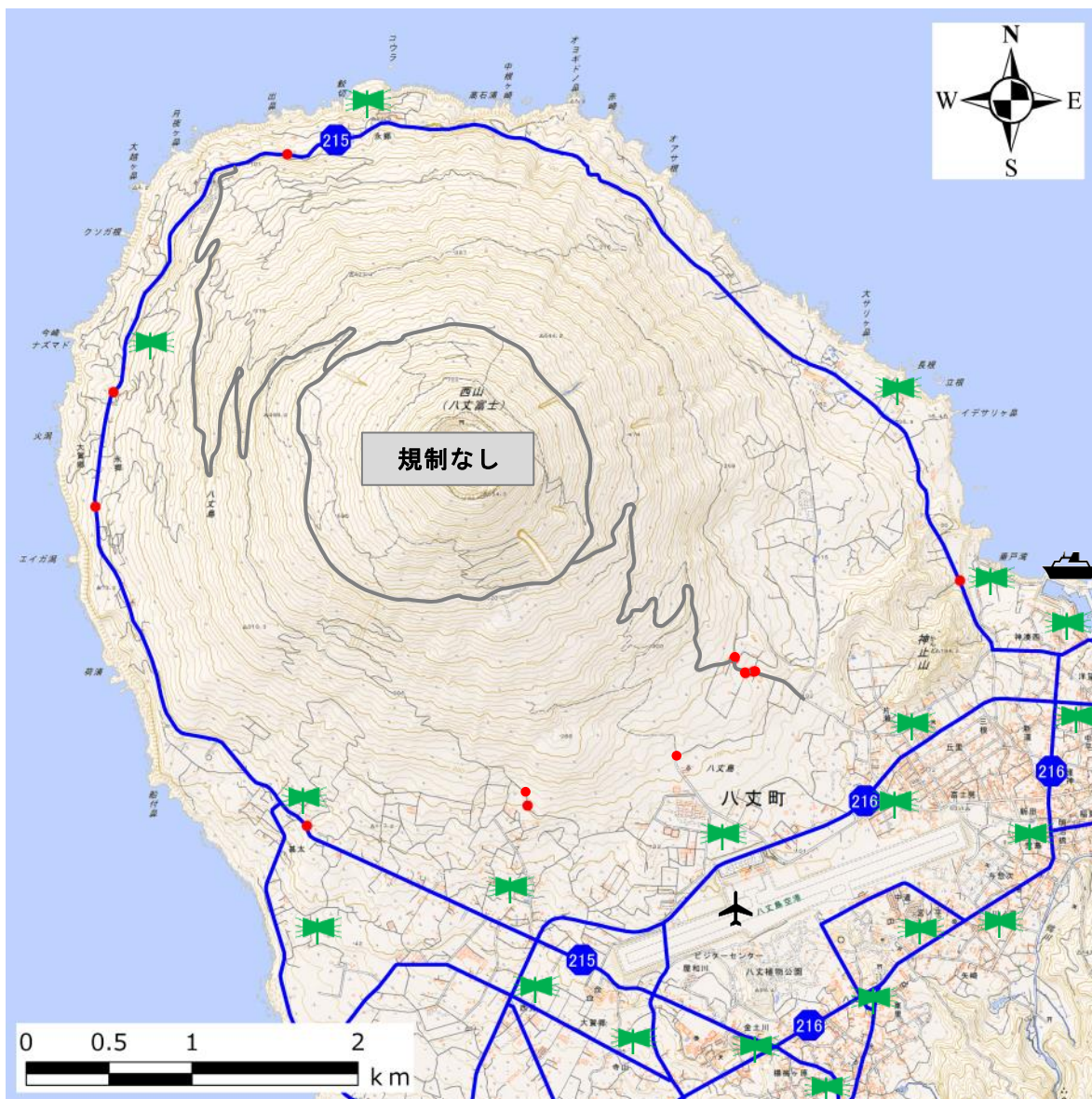
②主体となる機関に協力を行う機関

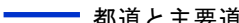


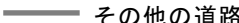


※上記対応の他、町は、住民・来島者に対して火山防災に関する知識・情報及び本計画の普及啓発を図る。

東京管区気象台は関係機関等に必要な情報提供を行う。

(1) 立入規制

■立入規制図

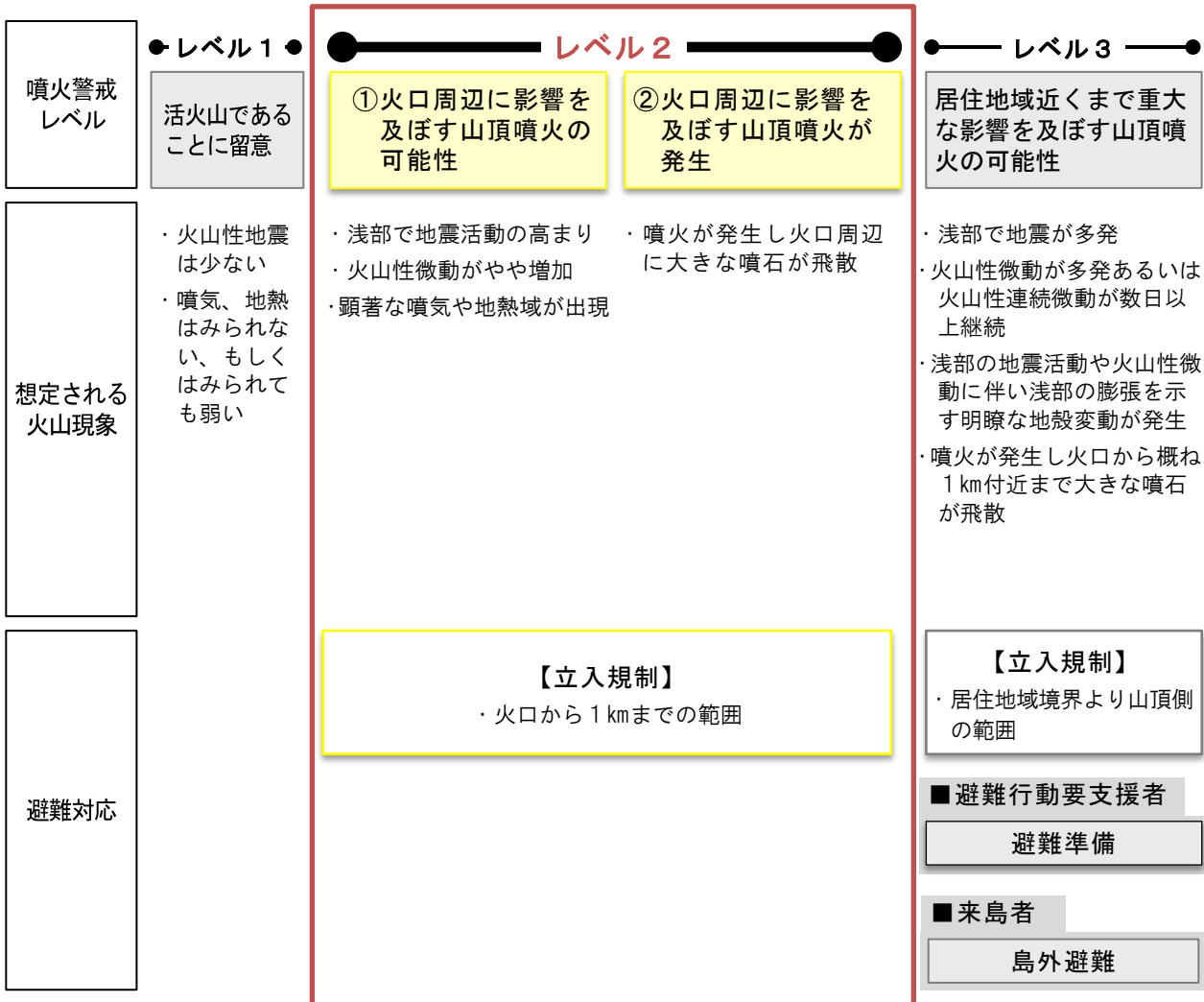


	都道と主要道		空港		平常時から表示板を設置しておく箇所
	その他の道路		大型船舶が接岸可能な港		防災行政無線



## 第2章 噴火警戒レベル2（山頂噴火）

### 1 噴火警戒レベルと避難対応の目安



### 2 各機関の活動態勢

町	①情報連絡態勢	②第1次非常配備態勢
支庁	①情報連絡態勢（通常）	②第1非常配備態勢
警察署	連絡室設置	
消防本部／団	情報連絡態勢／情報連絡態勢	
都	情報監視態勢 ～ 情報連絡態勢	

3 各機関の対応

実施項目		町	支庁	警察署	消防本部/団	東京管区 気象台	都	掲載ページ
噴火警報の伝達	<input type="checkbox"/> 噴火警報の受信	●	●	●	●	●	●	マ-5
	<input type="checkbox"/> 東海汽船、東京電力、NTT 東日本、航空会社への伝達	●						
	<input type="checkbox"/> 住民・来島者への伝達	●						
	<input type="checkbox"/> 都漁業用海岸局への伝達		●					
立入規制	<input type="checkbox"/> 現地情報の把握、共有	○	●	△	△	○	△	マ-13
	<input type="checkbox"/> 立入規制の実施	●	▲	▲	▲	▲		
	<input type="checkbox"/> 立入規制の報告、通知	●	▲	▲	▲	▲	▲	
	<input type="checkbox"/> 規制箇所での道路等の封鎖	●		▲	▲			
	<input type="checkbox"/> 表示板の設置	●	▲					
	<input type="checkbox"/> 立入規制の周知	●						
継続対応	<input type="checkbox"/> 現地情報の把握、共有	○	●	△	△	○	△	マ-13
	<input type="checkbox"/> 立入規制の周知	●						
	<input type="checkbox"/> 立入許可申請の対応	●						
	<input type="checkbox"/> 立入者の把握	●						
	<input type="checkbox"/> 規制箇所の巡回	●		●				

●：主体となる機関

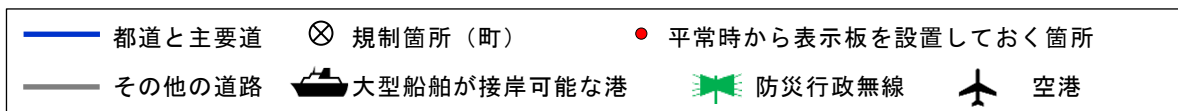
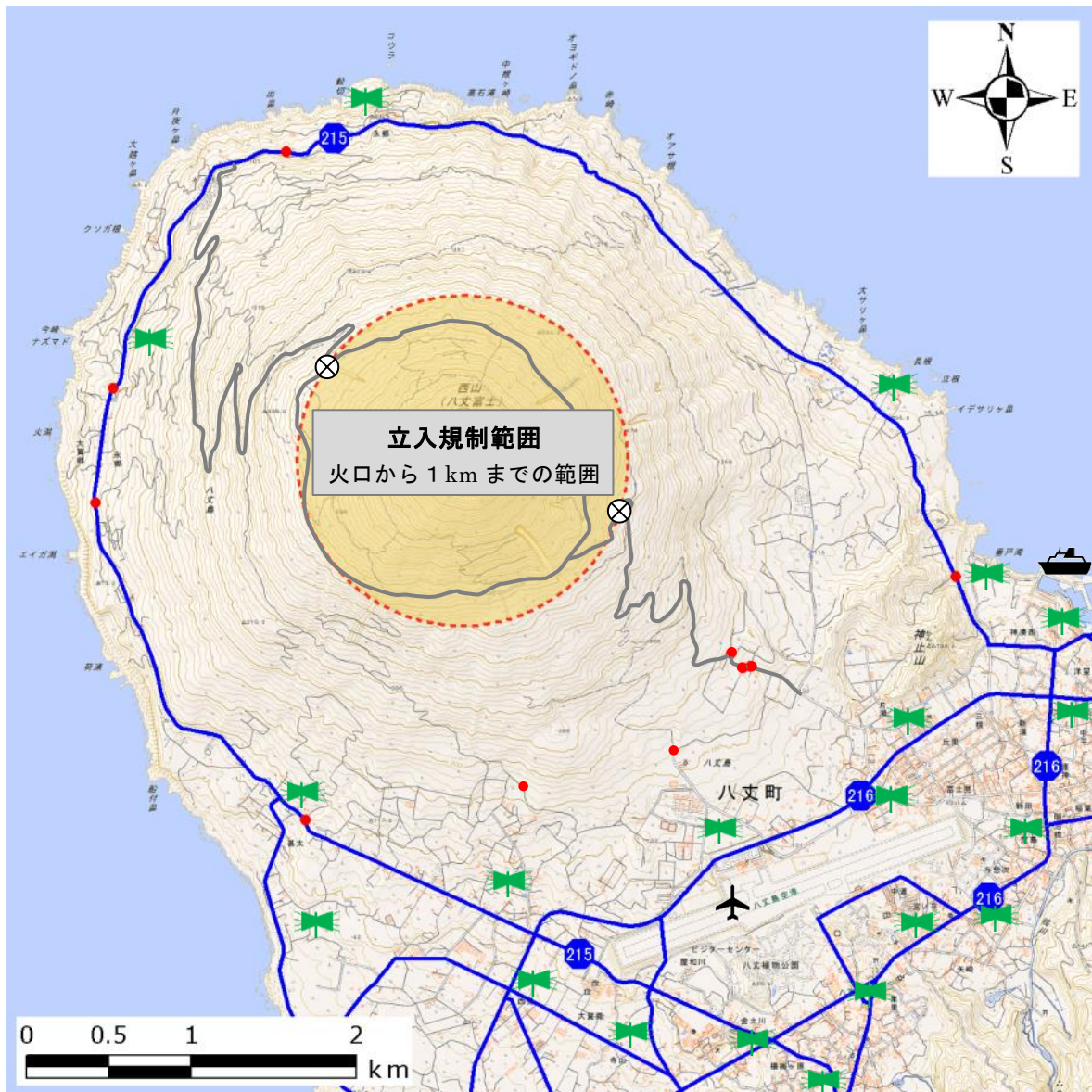
▲：①主体となる機関から協議、共有、報告・通知、要請を受ける機関

②主体となる機関に協力をを行う機関

※白抜き（○△）は、噴火警戒レベル1までに実施していることを表す。継続して実施している事項についても噴火警戒レベル2に上がった場合、再度実施すべき項目もあることに留意する。

(1) 立入規制

■立入規制図



※立入規制を実施した場合は、船客待合室、空港等に表示板を設置する。

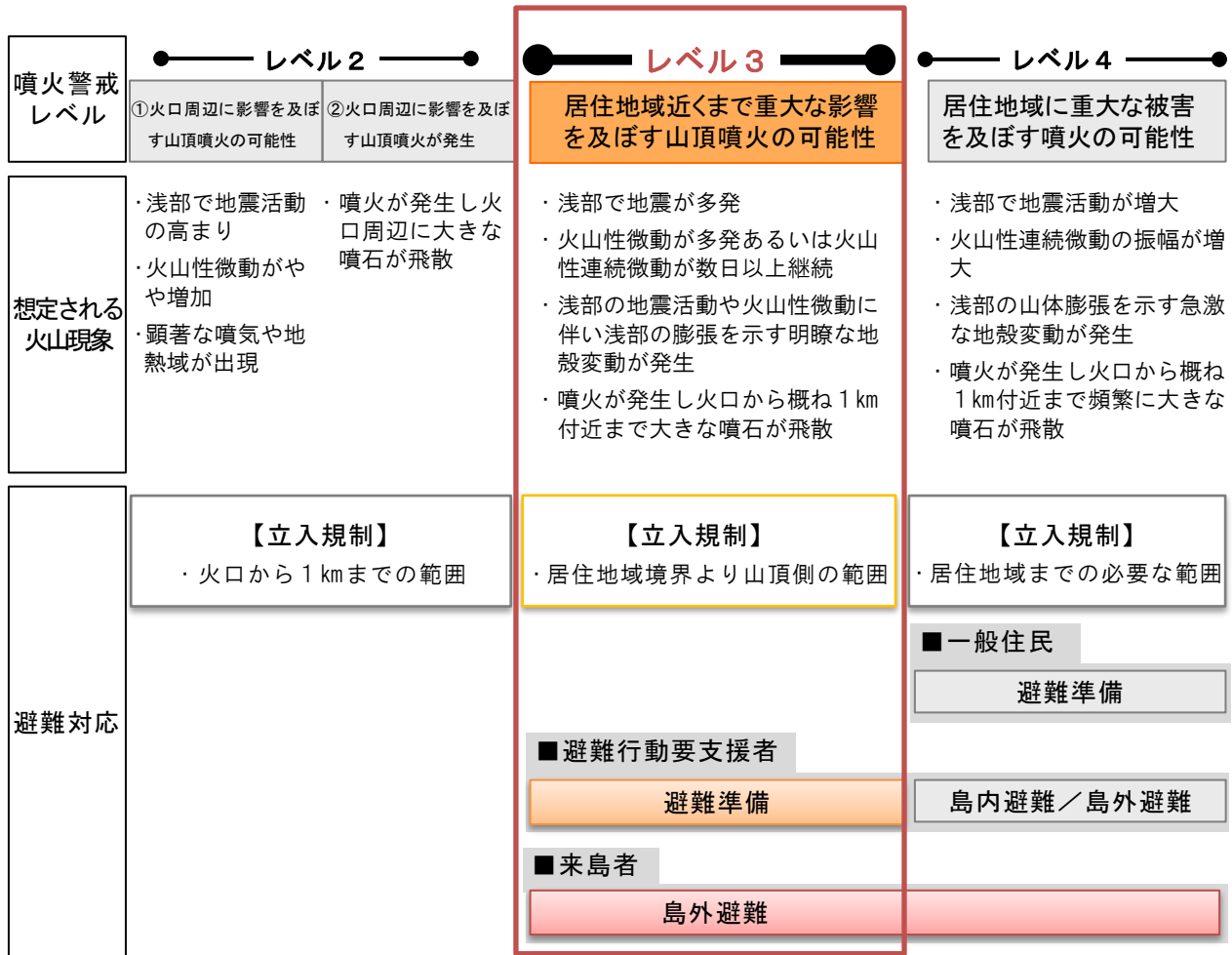
■各機関の役割

町	<ul style="list-style-type: none"> <li>・ 現地情報の把握、共有</li> <li>・ 立入規制の実施</li> <li>・ 立入規制の報告（報告先：支庁）</li> <li>・ 立入規制の通知 （通知先：警察署長、消防本部消防長、東京管区気象台長）</li> <li>・ 規制箇所での道路等の封鎖（規制看板を設置し、仮設柵等により封鎖）</li> <li>・ 表示板の設置（船客待合所、空港など）</li> <li>・ 立入規制の周知（防災行政無線、広報車、表示板、電光掲示板、町ホームページ、チラシ（船客待合所、空港、観光施設、宿泊施設など））</li> <li>・ 立入許可申請の対応</li> <li>・ 立入者の把握</li> <li>・ 規制箇所の巡回</li> </ul>
支庁	<ul style="list-style-type: none"> <li>・ 現地情報の把握、共有</li> <li>・ 立入規制の報告（町から受理、都（総務局）に報告）</li> <li>・ 表示板の設置（船客待合所、空港など）</li> </ul>
警察署	<ul style="list-style-type: none"> <li>・ 現地情報の把握、共有</li> <li>・ 立入規制の通知（町から受理）</li> <li>・ 規制箇所での道路等の封鎖の協力 （規制看板を設置し、仮設柵等により封鎖）</li> <li>・ 規制箇所の巡回</li> </ul>
消防本部／団	<ul style="list-style-type: none"> <li>・ 現地情報の把握、共有</li> <li>・ 立入規制の通知（町から受理）</li> <li>・ 規制箇所での道路等の封鎖の協力 （規制看板を設置し、仮設柵等により封鎖）</li> </ul>
東京管区 気象台	<ul style="list-style-type: none"> <li>・ 現地情報の把握、共有</li> <li>・ 立入規制の通知（町から受理）</li> </ul>
都	<ul style="list-style-type: none"> <li>・ 立入規制の報告（支庁から受理）</li> <li>・ 現地情報の把握、共有</li> </ul>

※「3 各機関の対応」における主体となる機関・協力を行う機関の実施項目を記載

## 第3章 噴火警戒レベル3（山頂噴火）

### 1 噴火警戒レベルと避難対応の目安



### 2 各機関の活動態勢

町	災害対策本部第2次非常配備態勢
支庁	第2～3非常配備態勢
警察署	現場警備本部
消防本部／団	災害対策本部（出動待機）／災害対策本部（出動待機）
都	情報連絡態勢 ～ 災害即応対策本部 ～ 応急対策本部

3 各機関の対応

実施項目		町	支庁	警察署	消防本部/団	東京管区 気象台	都	掲載 ページ	
噴火警戒 の伝達	<input type="checkbox"/> 噴火警報の受信	○	○	○	○	○	○	マ-5	
	<input type="checkbox"/> 東海汽船、東京電力、NTT 東日本、 航空会社への伝達	○							
	<input type="checkbox"/> 住民・来島者への伝達	○							
	<input type="checkbox"/> 都漁業用海岸局への伝達		○						
	立入規制	<input type="checkbox"/> 現地情報の把握、共有	○	○	●	●	○	●	マ-17
		<input type="checkbox"/> 立入規制の実施	○	△	△	△	△		
		<input type="checkbox"/> 立入規制の報告、通知	○	△	△	△	△	△	
		<input type="checkbox"/> 規制箇所での道路等の封鎖	○	●	△	△			
		<input type="checkbox"/> 表示板の設置	○	●					
		<input type="checkbox"/> 立入規制の周知	○						
	避難経路 等の確保	<input type="checkbox"/> 道路の点検、機能確保	●	●					-
		<input type="checkbox"/> 港・空港の点検、機能確保		●					
		<input type="checkbox"/> 交通規制	▲	▲	●				
	防災機能 等の確保	<input type="checkbox"/> 災害備蓄品の点検	●	●					-
		<input type="checkbox"/> 防災機能（庁舎、通信設備など） の確認	●	●	●	●			
		<input type="checkbox"/> 装備等の点検等			●	●			
	噴火警戒発表時 対応	避難行動要支援者（避難準備）							
		<input type="checkbox"/> 避難準備の決定	●	▲	▲	▲	▲		マ-19
		<input type="checkbox"/> 避難準備の決定の報告	●	▲				▲	
		<input type="checkbox"/> 島内関係機関への伝達	●						
<input type="checkbox"/> 社会福祉施設等への伝達		●							
<input type="checkbox"/> 避難行動要支援者・避難支援等関 係者への伝達		●		●	●				
<input type="checkbox"/> 避難者リスト（介添者を含む）の 作成、共有		●	▲	▲	▲				
<input type="checkbox"/> 島内の避難先の確保		●							
<input type="checkbox"/> 島内の移送経路・方法の検討		●	▲			▲			
<input type="checkbox"/> 東海汽船への避難対応準備の要請 （島外避難の準備）		●							
<input type="checkbox"/> 情報共有、調整（島外避難の準備）		●	▲				▲		
<input type="checkbox"/> 受入準備（島外避難の準備）							●		
来島者（島外避難）									
<input type="checkbox"/> 島外避難の決定		●	▲	▲	▲	▲		マ-20	
<input type="checkbox"/> 島外避難の決定の報告	●	▲				▲			
<input type="checkbox"/> 島内関係機関への伝達	●								
<input type="checkbox"/> 人数の把握	●								
<input type="checkbox"/> 島外避難の呼びかけ	●		▲	▲					
<input type="checkbox"/> 観光協会等への呼びかけの要請	●								
<input type="checkbox"/> 島外避難支援	●	▲	▲	▲					
<input type="checkbox"/> 観光拠点の巡回	●		●	●					
<input type="checkbox"/> 残留者の確認	●								
継続 対応	<input type="checkbox"/> 現地情報の把握、共有	○	○	●	●	○	●	マ-17	
	<input type="checkbox"/> 立入規制の周知	○							
	<input type="checkbox"/> 立入許可申請の対応	○							
	<input type="checkbox"/> 立入者の把握	○							
	<input type="checkbox"/> 規制箇所の巡回	○	●	○					

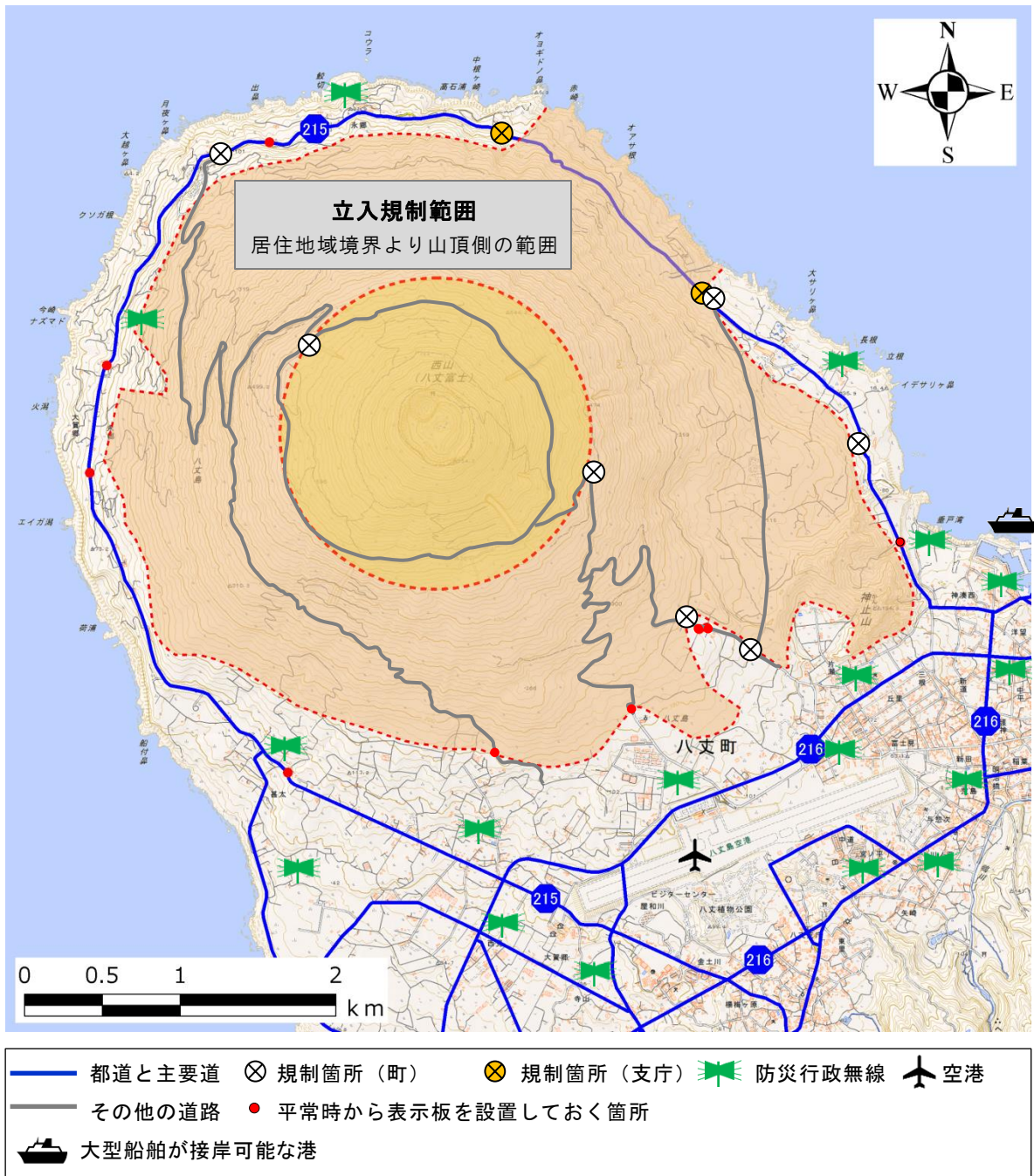
●：主体となる機関

▲：①主体となる機関から協議、共有、報告・通知、要請を受ける機関 ②主体となる機関に協力を行う機関

※白抜き（○△）は、噴火警戒レベル2までに実施していることを表す。継続して実施している事項についても噴火警戒レベル3に上がった場合、再度実施すべき項目もあることに留意する。また、噴火警戒レベルは必ずしも段階的に上がらないことに留意する。

(1) 立入規制

■立入規制図



※立入規制を実施した場合は、船客待合所、空港等に表示板を設置する。

■各機関の役割

町	<ul style="list-style-type: none"> <li>・ 現地情報の把握、共有</li> <li>・ 立入規制の実施</li> <li>・ 立入規制の報告（報告先：支庁）</li> <li>・ 立入規制の通知 （通知先：警察署長、消防本部消防長、東京管区気象台長）</li> <li>・ 規制箇所での道路等の封鎖（規制看板を設置し、仮設柵等により封鎖）</li> <li>・ 表示板の設置（船客待合所、空港など）</li> <li>・ 立入規制の周知（防災行政無線、広報車、表示板、電光掲示板、町ホームページ、チラシ（船客待合所、空港、観光施設、宿泊施設など））</li> <li>・ 立入許可申請の対応</li> <li>・ 立入者の把握</li> <li>・ 規制箇所の巡回</li> </ul>
支庁	<ul style="list-style-type: none"> <li>・ 現地情報の把握、共有</li> <li>・ 立入規制の報告（町から受理、都（総務局）に報告）</li> <li>・ 規制箇所での道路等の封鎖 （規制看板を設置し、仮設柵等により封鎖）</li> <li>・ 表示板の設置（船客待合所、空港など）</li> <li>・ 規制箇所の巡回</li> </ul>
警察署	<ul style="list-style-type: none"> <li>・ 現地情報の把握、共有</li> <li>・ 立入規制の通知（町から受理）</li> <li>・ 規制箇所での道路等の封鎖の協力 （規制看板を設置し、仮設柵等により封鎖）</li> <li>・ 規制箇所の巡回</li> </ul>
消防本部／団	<ul style="list-style-type: none"> <li>・ 現地情報の把握、共有</li> <li>・ 立入規制の通知（町から受理）</li> <li>・ 規制箇所での道路等の封鎖の協力 （規制看板を設置し、仮設柵等により封鎖）</li> </ul>
東京管区気象台	<ul style="list-style-type: none"> <li>・ 現地情報の把握、共有</li> <li>・ 立入規制の通知（町から受理）</li> </ul>
都	<ul style="list-style-type: none"> <li>・ 現地情報の把握、共有</li> <li>・ 立入規制の報告（支庁から受理）</li> </ul>

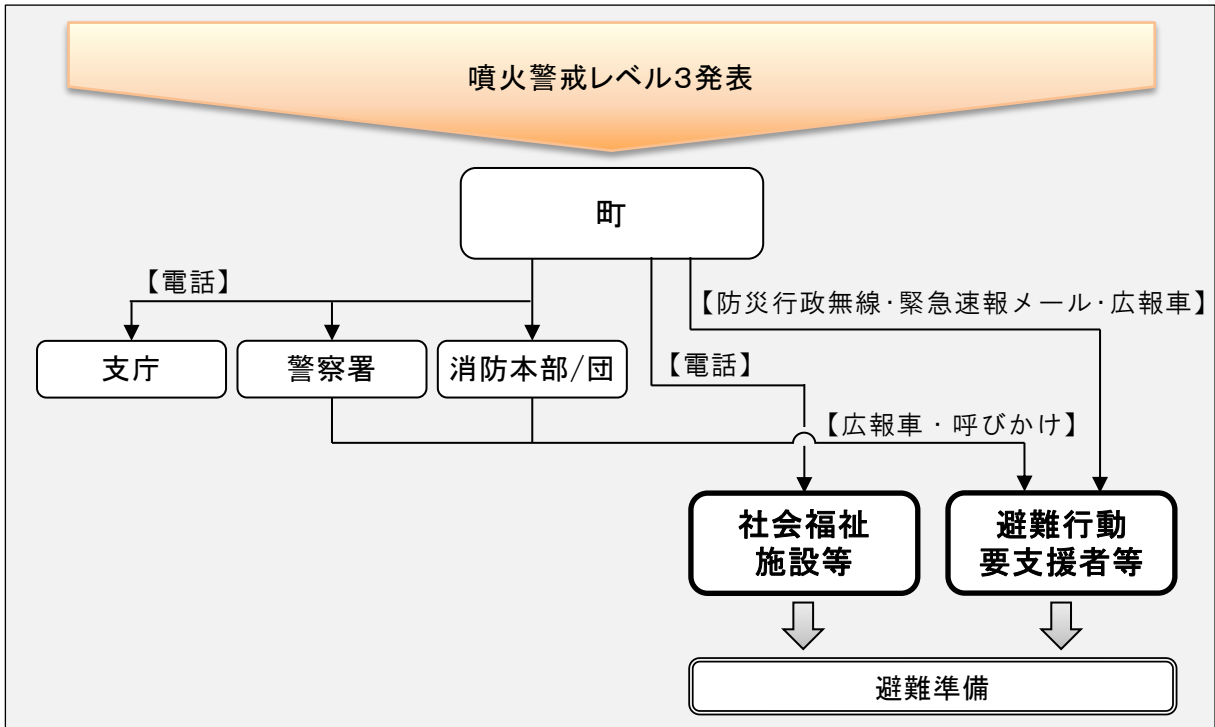
※「3 各機関の対応」における主体となる機関・協力を行う機関の実施項目を記載



(2) 避難対応

ア 避難行動要支援者（避難準備）

■フロー図



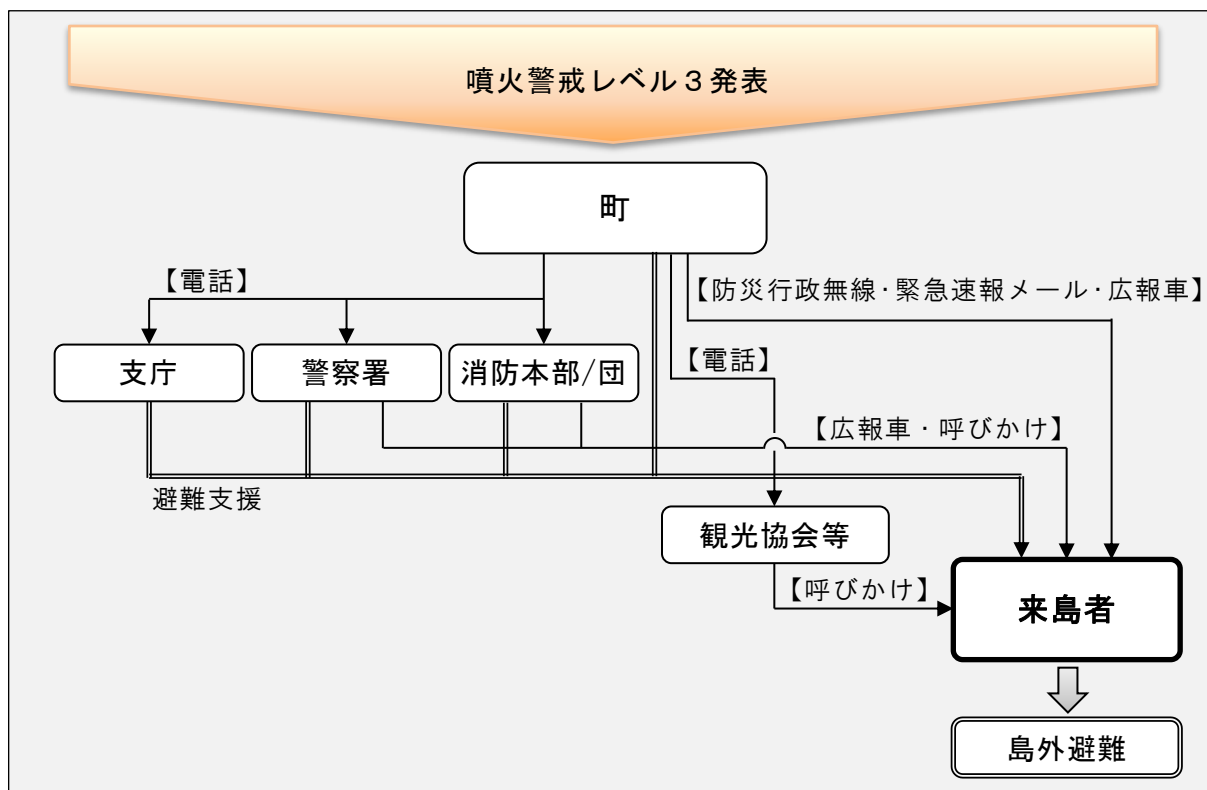
■各機関の役割

町	<ul style="list-style-type: none"> <li>・ 避難準備の決定</li> <li>・ 避難準備の決定の報告（報告先：支庁）</li> <li>・ 島内関係機関への避難準備の伝達（マ-7参照）</li> <li>・ 社会福祉施設等への避難準備の伝達（通所介護、特別養護老人ホーム）</li> <li>・ 避難行動要支援者・避難支援等関係者への避難準備の伝達（防災行政無線、緊急速報メール、広報車）</li> <li>・ 避難者リスト（介添者を含む）の作成、共有</li> <li>・ 島内の避難先の確保</li> <li>・ 島内の移送経路・方法の検討</li> <li>・ 東海汽船への避難対応準備の要請（島外避難の準備）</li> <li>・ 情報共有、調整（島外避難の準備）</li> </ul>
支庁	<ul style="list-style-type: none"> <li>・ 避難準備の決定の報告（町から受理、都（総務局）に報告）</li> <li>・ 避難者リスト（介添者を含む）の共有を受ける</li> <li>・ 島内の移送経路・方法の検討</li> <li>・ 情報共有、調整（島外避難の準備）</li> </ul>
警察署	<ul style="list-style-type: none"> <li>・ 避難行動要支援者・避難支援等関係者への避難準備の伝達（広報車による巡回、地域での呼びかけ）</li> <li>・ 避難者リスト（介添者を含む）の共有を受ける</li> </ul>
消防本部／団	<ul style="list-style-type: none"> <li>・ 避難行動要支援者・避難支援等関係者への避難準備の伝達（広報車による巡回、地域での呼びかけ）</li> <li>・ 避難者リスト（介添者を含む）の共有を受ける</li> </ul>
東京管区气象台	<ul style="list-style-type: none"> <li>・ 島内の移送経路・方法の検討への協力</li> </ul>
都	<ul style="list-style-type: none"> <li>・ 避難準備の決定の報告（支庁から受理）</li> <li>・ 情報共有、調整（島外避難の準備）</li> <li>・ 受入準備（島外避難の準備）</li> </ul>

※「3 各機関の対応」における主体となる機関・協力を行う機関の実施項目を記載

イ 来島者（島外避難）

■フロー図



■各機関の役割

町	<ul style="list-style-type: none"> <li>・ 島外避難の決定</li> <li>・ 島外避難の決定の報告（報告先：支庁）</li> <li>・ 島内関係機関への島外避難の伝達（マ-7 参照）</li> <li>・ 人数の把握</li> <li>・ 島外避難の呼びかけ（防災行政無線、緊急速報メール、広報車）</li> <li>・ 観光協会等への呼びかけの要請（観光協会、東海汽船、航空会社など）</li> <li>・ 島外避難支援</li> <li>・ 観光拠点の巡回</li> <li>・ 残留者の確認</li> </ul>
支庁	<ul style="list-style-type: none"> <li>・ 島外避難の決定の報告（町から受理、都（総務局）へ報告）</li> <li>・ 島外避難支援の協力</li> </ul>
警察署	<ul style="list-style-type: none"> <li>・ 島外避難の呼びかけ（広報車による巡回、地域での呼びかけ）</li> <li>・ 島外避難支援の協力</li> <li>・ 観光拠点の巡回</li> </ul>
消防本部／団	<ul style="list-style-type: none"> <li>・ 島外避難の呼びかけ（広報車による巡回、地域での呼びかけ）</li> <li>・ 島外避難支援の協力</li> <li>・ 観光拠点の巡回</li> </ul>
都	<ul style="list-style-type: none"> <li>・ 島外避難の決定の報告（支庁から受理）</li> </ul>

※「3 各機関の対応」における主体となる機関・協力を行う機関の実施項目を記載

## 第4章 噴火警戒レベル4（山頂噴火・山腹噴火）

### 1 噴火警戒レベルと避難対応の目安

	レベル3	レベル4	レベル5
噴火警戒レベル	居住地域の近くまで重大な影響を及ぼす山頂噴火の可能性	居住地域に重大な被害を及ぼす噴火の可能性	居住地域に重大な被害を及ぼす噴火が発生あるいは切迫
想定される火山現象	<p>《山頂噴火》</p> <ul style="list-style-type: none"> <li>・浅部で地震が多発</li> <li>・火山性微動が多発あるいは火山性連続微動が数日以上継続</li> <li>・浅部の地震活動や火山性微動に伴い浅部の膨張を示す明瞭な地殻変動が発生</li> <li>・噴火が発生し火口から概ね1km付近まで大きな噴石が飛散</li> </ul>	<ul style="list-style-type: none"> <li>・浅部で地震活動が増大</li> <li>・火山性連続微動の振幅が増大</li> <li>・浅部の山体膨張を示す急激な地殻変動が発生</li> <li>・噴火が発生し火口から概ね1km付近まで頻繁に大きな噴石が飛散</li> </ul> <p>《山腹噴火》</p> <ul style="list-style-type: none"> <li>・山腹または周辺の浅い海域（水深100m以浅）の浅部で地震が多発かつ顕著な地殻変動が発生</li> </ul> <p>※山腹及び周辺海域（水深100m以浅）で噴火の場合は、ごく短時間で居住地域に影響が及ぶことから避難のためのリードタイムが短いため、迅速な避難が必要である。</p>	<ul style="list-style-type: none"> <li>・噴火が発生し火口から1kmを超えて居住地域あるいは居住地域近くまで大きな噴石が飛散</li> <li>・溶岩湖の形成や溶岩噴泉が発生し溶岩流出の可能性</li> <li>・噴煙柱が4000m以上に達し火砕流が発生するような大規模な噴火が発生または可能性</li> </ul> <p>山腹または周辺の浅い海域（水深100m以浅）の浅部で地震活動が増大かつ急激な地殻変動が発生</p> <ul style="list-style-type: none"> <li>・山腹または周辺の浅い海域（水深100m以浅）で噴火が発生</li> </ul>
避難対応	<p>【立入規制】</p> <ul style="list-style-type: none"> <li>・居住地域境界より山頂側の範囲</li> </ul> <p>■避難行動要支援者</p> <p>避難準備</p> <p>■来島者</p>	<p>【立入規制】</p> <p>《山頂噴火》</p> <ul style="list-style-type: none"> <li>・居住地域までの必要な範囲</li> </ul> <p>《山腹噴火》</p> <ul style="list-style-type: none"> <li>・噴火の影響が及ぶ範囲</li> <li>・噴火の影響が及ぶおそれのある範囲</li> </ul> <p>■一般住民</p> <p>避難準備</p> <p>島内避難／島外避難</p> <p>島内避難／島外避難</p> <p>島外避難</p>	<p>島内避難／島外避難</p>

### 2 各機関の活動態勢

町	災害対策本部第4次非常配備態勢
支庁	第3非常配備態勢
警察署	現場警備本部
消防本部／団	災害対策本部（出動）／災害対策本部（出動）
都	情報連絡態勢 ～ 災害即応対策本部 ～ 応急対策本部

3 各機関の対応

実施項目		町	支庁	警察署	消防本部/団	東京管区気象台	都	掲載ページ	
噴火警戒発表時対応	噴火警報の伝達	<input type="checkbox"/> 噴火警報の受信	○	○	○	○	○	マ-5	
		<input type="checkbox"/> 東海汽船、東京電力、NTT 東日本、航空会社への伝達	○						
		<input type="checkbox"/> 住民・来島者への伝達	○						
		<input type="checkbox"/> 都漁業用海岸局への伝達		○					
	避難情報の発令	<input type="checkbox"/> 避難情報の発令	●	▲	▲	▲	▲		マ-5
		<input type="checkbox"/> 避難情報発令の報告	●	▲				▲	
		<input type="checkbox"/> 島内関係機関への伝達	●	●					
		<input type="checkbox"/> 住民・来島者への伝達	●		●	●			
		<input type="checkbox"/> 都漁業用海岸局への伝達		●					
	立入規制	<input type="checkbox"/> 現地情報の把握、共有	○	○	○	○	○	○	マ-24
		<input type="checkbox"/> 立入規制の実施	○	△	△	△	△		
		<input type="checkbox"/> 立入規制の報告、通知	○	△	△	△	△	△	
		<input type="checkbox"/> 規制箇所での道路等の封鎖	○	○	△	△			
		<input type="checkbox"/> 表示板の設置	○	○					
		<input type="checkbox"/> 立入規制の周知	○						
	自衛隊の災害派遣	<input type="checkbox"/> 自衛隊への災害派遣要請（状況に応じて）	●	▲				●	マ-7
	避難経路等の確保	<input type="checkbox"/> 避難経路の検討	●	▲	▲	▲	▲		-
		<input type="checkbox"/> 道路の点検、機能確保	○	○					
		<input type="checkbox"/> 港・空港の点検、機能確保		○					
		<input type="checkbox"/> 交通規制	△	△	○				
	防災機能等の確保	<input type="checkbox"/> 災害備蓄品の点検	○	○					-
		<input type="checkbox"/> 防災機能（庁舎、通信設備など）の確認	○	○	○	○			
		<input type="checkbox"/> 装備等の点検等			○	○			
	避難対応	一般住民（避難準備）							
		<input type="checkbox"/> 避難準備の決定	●	▲	▲	▲	▲		マ-26
		<input type="checkbox"/> 避難準備の決定の報告	●	▲				▲	
<input type="checkbox"/> 島内関係機関への伝達		●	●						
<input type="checkbox"/> 住民への伝達		●		●	●				
<input type="checkbox"/> 避難者総数の把握		●	▲	▲	▲				
<input type="checkbox"/> 避難所の開設、点検		●							
<input type="checkbox"/> 町営バスの配備		●							
<input type="checkbox"/> 東海汽船への避難対応準備の要請（島外避難の準備）		●							
<input type="checkbox"/> 避難手順の確認		●	●	●	●		●		
避難行動要支援者（島内避難／島外避難）									
<input type="checkbox"/> 島内避難／島外避難の決定		●	▲	▲	▲	▲		マ-27	
<input type="checkbox"/> 島内避難／島外避難の決定の報告		●	▲				▲		
<input type="checkbox"/> 島外への移送の要請（島外避難）		●*	▲*				▲*		
<input type="checkbox"/> 島内の避難先の確保（島内避難）	○								
<input type="checkbox"/> 島内関係機関への伝達	○								
<input type="checkbox"/> 社会福祉施設等への伝達	○								
<input type="checkbox"/> 都漁業用海岸局への伝達		●							
<input type="checkbox"/> 避難行動要支援者・避難支援等関係者への伝達	○		○	○					

実施項目		町	支庁	警察署	消防本部/団	東京管区気象台	都	掲載ページ	
噴火警戒発表時対応	避難対応	<input type="checkbox"/> 避難者リスト（介添者を含む）の作成、共有	○	△	△	△	▲*	マ-27	
		<input type="checkbox"/> 島内の移送経路・方法の検討	○	△		△			
		<input type="checkbox"/> 島外への移送の協議（島外避難）	●*	▲*					●*
		<input type="checkbox"/> 島内での避難支援	●	●	●	●			
		<input type="checkbox"/> 島内の避難状況の確認	●	●	●	●			
	来島者（島外避難）								
	<input type="checkbox"/> 島外避難の決定	○	△	△	△	△		マ-29	
	<input type="checkbox"/> 島外避難の決定の報告	○	△				△		
	<input type="checkbox"/> 島内関係機関への伝達	○							
	<input type="checkbox"/> 人数の把握	○							
	<input type="checkbox"/> 島外避難の強い呼びかけ	●		▲	▲				
	<input type="checkbox"/> 観光協会等への呼びかけの要請	○							
	<input type="checkbox"/> 島外避難支援	○	△	△	△				
<input type="checkbox"/> 観光拠点の巡回	○		○	○					
<input type="checkbox"/> 残留者の確認	○								
継続対応	立入規制	<input type="checkbox"/> 現地情報の把握、共有	○	○	○	○	○	マ-24	
		<input type="checkbox"/> 立入規制の周知	○						
		<input type="checkbox"/> 立入許可申請の対応	○						
		<input type="checkbox"/> 立入者の把握	○						
		<input type="checkbox"/> 規制箇所の巡回	○	○	○				

●：主体となる機関

▲：①主体となる機関から協議、共有、報告・通知、要請を受ける機関

②主体となる機関に協力をを行う機関

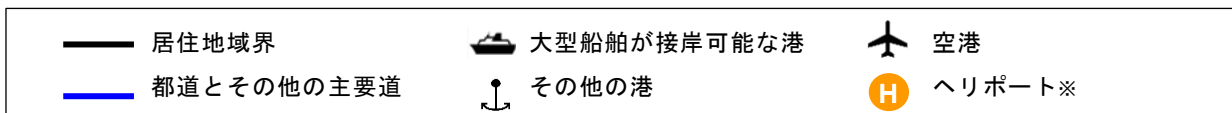
\*：島外避難の場合のみ

※白抜き（○△）は、噴火警戒レベル3までに実施していることを表す。継続して実施している事項についても噴火警戒レベル4に上がった場合、再度実施すべき項目もあることに留意する。また、噴火警戒レベルは必ずしも段階的に上がらないことに留意する。

※島外避難に関する島外関係機関の対応については、第6章を参照のこと。

(1) 立入規制

■立入規制図



※緊急災害時に使用できるよう、校庭等が災害時臨時離着陸場候補地として選定されている。

■各機関の役割

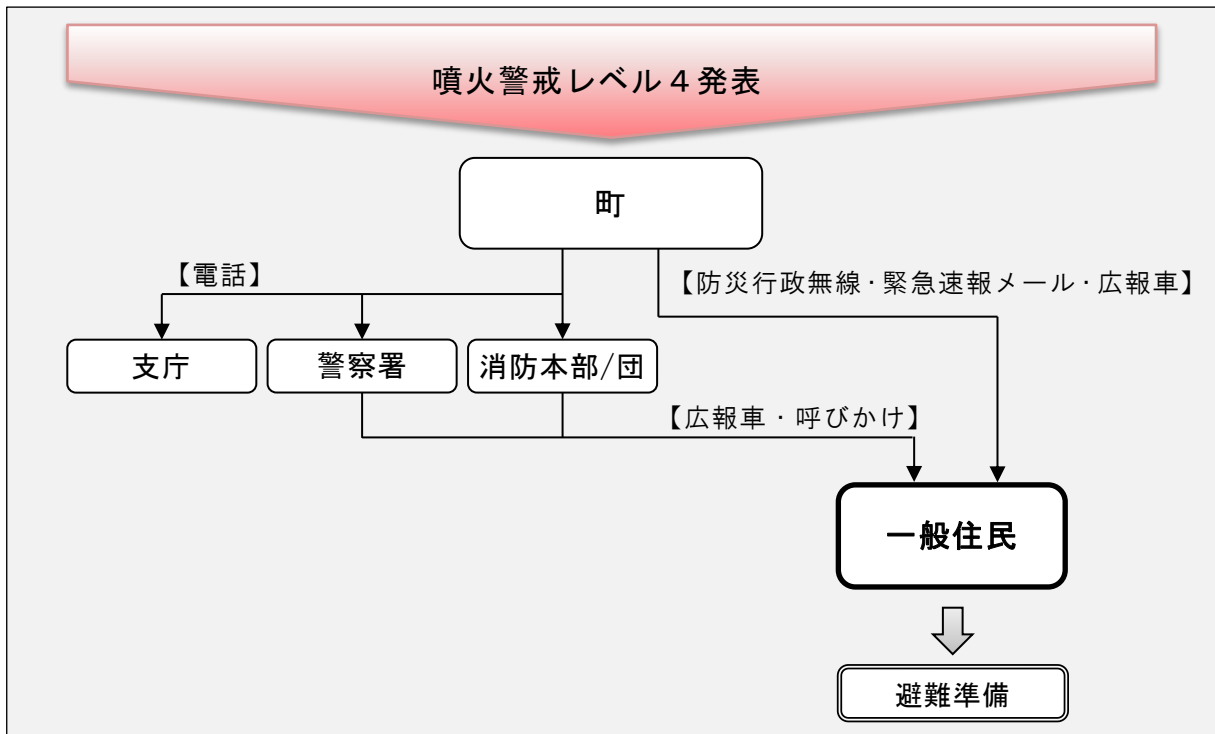
町	<ul style="list-style-type: none"> <li>・ 現地情報の把握、共有</li> <li>・ 立入規制の実施</li> <li>・ 立入規制の報告（報告先：支庁）</li> <li>・ 立入規制の通知 （通知先：警察署長、消防本部消防長、東京管区気象台長）</li> <li>・ 規制箇所での道路等の封鎖（規制看板を設置し、仮設柵等により封鎖）</li> <li>・ 表示板の設置（船客待合所、空港など）</li> <li>・ 立入規制の周知（防災行政無線、広報車、表示板、電光掲示板、町ホームページ、チラシ（船客待合所、空港、観光施設、宿泊施設など））</li> <li>・ 立入許可申請の対応</li> <li>・ 立入者の把握</li> <li>・ 規制箇所の巡回</li> </ul>
支庁	<ul style="list-style-type: none"> <li>・ 現地情報の把握、共有</li> <li>・ 立入規制の報告（町から受理、都（総務局）に報告）</li> <li>・ 規制箇所での道路等の封鎖 （規制看板を設置し、仮設柵等により封鎖）</li> <li>・ 表示板の設置（船客待合所、空港など）</li> <li>・ 規制箇所の巡回</li> </ul>
警察署	<ul style="list-style-type: none"> <li>・ 現地情報の把握、共有</li> <li>・ 立入規制の通知（町から受理）</li> <li>・ 規制箇所での道路等の封鎖の協力 （規制看板を設置し、仮設柵等により封鎖）</li> <li>・ 規制箇所の巡回</li> </ul>
消防本部／団	<ul style="list-style-type: none"> <li>・ 現地情報の把握、共有</li> <li>・ 立入規制の通知（町から受理）</li> <li>・ 規制箇所での道路等の封鎖の協力 （規制看板を設置し、仮設柵等により封鎖）</li> </ul>
東京管区 気象台	<ul style="list-style-type: none"> <li>・ 現地情報の把握、共有</li> <li>・ 立入規制の通知（町から受理）</li> </ul>
都	<ul style="list-style-type: none"> <li>・ 現地情報の把握、共有</li> <li>・ 立入規制の報告（支庁から受理）</li> </ul>

※「3 各機関の対応」における主体となる機関・協力を行う機関の実施項目を記載

(2) 避難対応

ア 一般住民（避難準備）

■フロー図



■各機関の役割

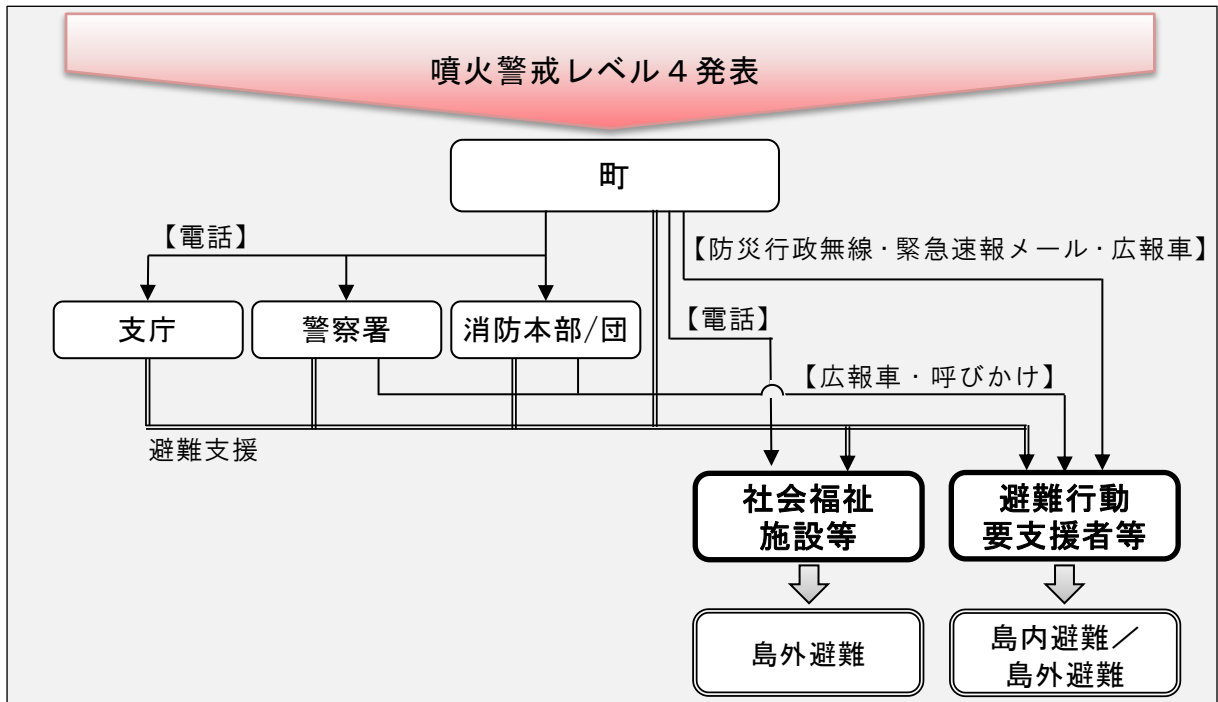
町	<ul style="list-style-type: none"> <li>・避難準備の決定</li> <li>・避難準備の決定の報告（報告先：支庁）</li> <li>・島内関係機関への避難準備の伝達（マ-7参照）</li> <li>・住民への避難準備の伝達（防災行政無線、緊急速報メール、広報車）</li> <li>・避難者総数の把握</li> <li>・避難所の開設、点検</li> <li>・町営バスの配備</li> <li>・東海汽船への避難対応準備の要請（島外避難の準備）</li> <li>・避難手順の確認</li> </ul>
支庁	<ul style="list-style-type: none"> <li>・避難準備の決定の報告（町から受理、都（総務局）に報告）</li> <li>・島内関係機関への避難準備の伝達（高等学校）</li> <li>・避難者総数の把握の協力</li> <li>・避難手順の確認</li> </ul>
警察署	<ul style="list-style-type: none"> <li>・住民への避難準備の伝達（広報車による巡回、地域での呼びかけ）</li> <li>・避難者総数の把握の協力</li> <li>・避難手順の確認</li> </ul>
消防本部／団	<ul style="list-style-type: none"> <li>・住民への避難準備の伝達（広報車による巡回、地域での呼びかけ）</li> <li>・避難者総数の把握の協力</li> <li>・避難手順の確認</li> </ul>
都	<ul style="list-style-type: none"> <li>・避難準備の決定の報告（支庁から受理）</li> <li>・避難手順の確認</li> </ul>

※「3 各機関の対応」における主体となる機関・協力を行う機関の実施項目を記載



イ 避難行動要支援者（島内避難／島外避難）

■フロー図



■各機関の役割（◎：島外避難のみ）

町	<ul style="list-style-type: none"> <li>・島内避難／島外避難の決定</li> <li>・島内避難／島外避難の決定の報告（報告先：支庁）</li> <li>◎島外への移送の要請（要請先：支庁）</li> <li>・島内の避難先の確保（島内避難）</li> <li>・島内関係機関への島内避難／島外避難の伝達（マ-7参照）</li> <li>・社会福祉施設等への島内避難／島外避難の伝達</li> <li>・避難行動要支援者・避難支援等関係者への島内避難／島外避難の伝達（防災行政無線、緊急速報メール、広報車）</li> <li>・避難者リスト（介添者を含む。）の作成、共有</li> <li>・島内の移送経路・方法の検討</li> <li>◎島外への移送の協議（協議先：都（福祉保健局））</li> <li>・島内での避難支援</li> <li>・島内の避難状況の確認</li> </ul>
支庁	<ul style="list-style-type: none"> <li>・島内避難／島外避難の決定の報告（町から受理、都（総務局）に報告）</li> <li>◎島外への移送の要請（町から受理、都（福祉保健局）に要請）</li> <li>・都漁業用海岸局への伝達</li> <li>・避難者リスト（介添者を含む。）の共有を受ける</li> <li>・島内の移送経路・方法の検討</li> <li>◎島外への移送の協議（協議先：都（福祉保健局））</li> <li>・島内での避難支援</li> <li>・島内の避難状況の確認</li> </ul>
警察署	<ul style="list-style-type: none"> <li>・避難行動要支援者・避難支援等関係者への島内避難／島外避難の伝達（広報車による巡回、地域での呼びかけ）</li> <li>・避難者リスト（介添者を含む。）の共有を受ける</li> <li>・島内での避難支援</li> <li>・島内の避難状況の確認</li> </ul>
消防本部／団	<ul style="list-style-type: none"> <li>・避難行動要支援者・避難支援等関係者への島内避難／島外避難の伝達（広報車による巡回、地域での呼びかけ）</li> <li>・避難者リスト（介添者を含む。）の共有を受ける</li> <li>・島内での避難支援</li> <li>・島内の避難状況の確認</li> </ul>
東京管区気象台	<ul style="list-style-type: none"> <li>・島内の移送経路・方法の検討への協力</li> </ul>
都	<ul style="list-style-type: none"> <li>※島外避難に関する実施項目は、第6章を参照</li> </ul>

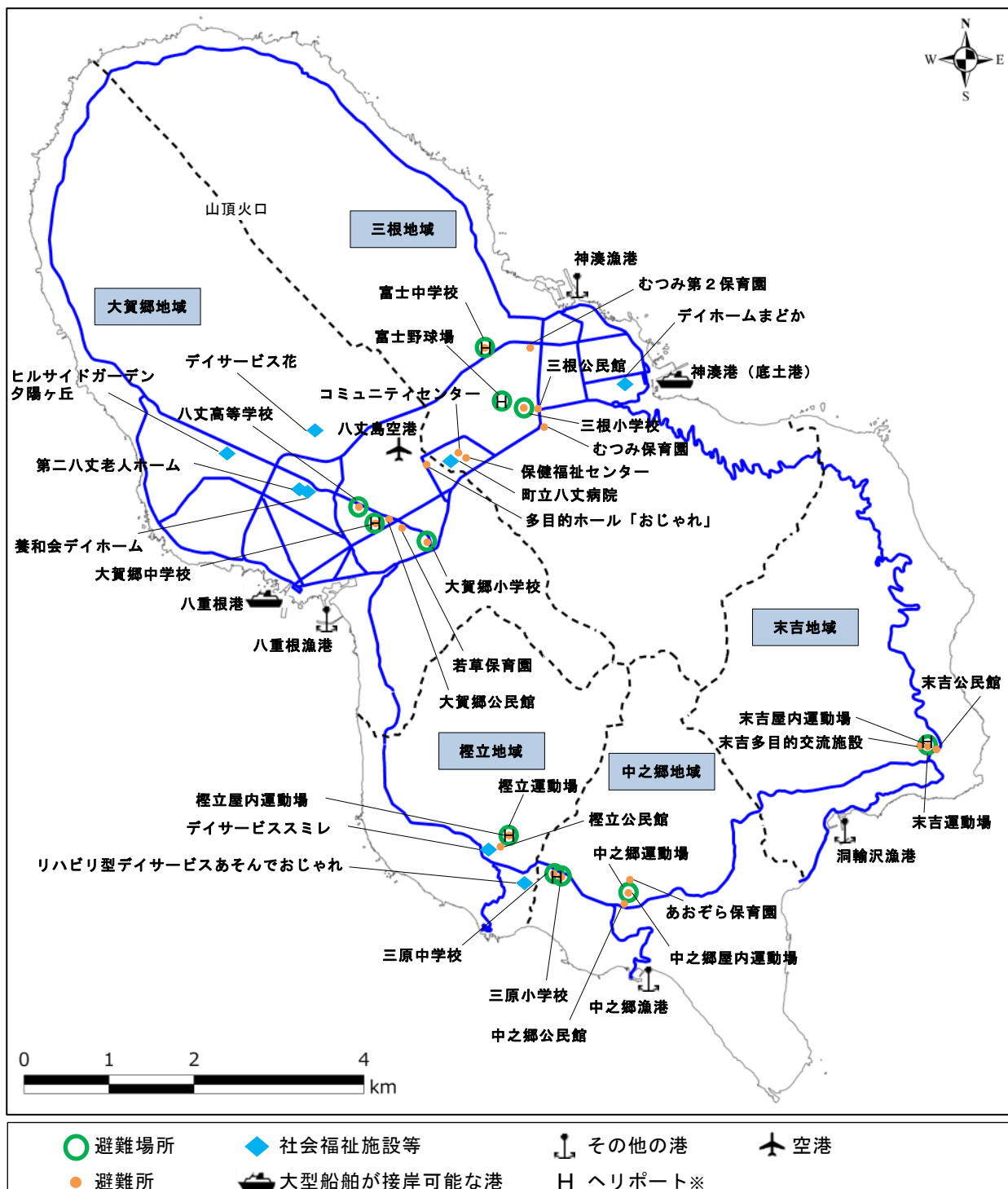
※「3 各機関の対応」における主体となる機関・協力を行う機関の実施項目を記載

■社会福祉施設等一覧

（平成30年10月現在）

施設名	定員・病床数	事業内容
デイサービス花	10人	通所
リハビリ型デイサービスあそんでおじゃれ	10人	
養和会デイホーム（八丈島高齢者在宅サービスセンター）	45人	
デイサービススマレ	12人	
デイホームまどか	10人	
第二八丈老人ホーム（特別養護老人ホーム）	100人	入所
第二八丈老人ホーム	20人	短期入所
ヒルサイドガーデン 夕陽ヶ丘	34人	サービス付 高齢者住宅
町立八丈病院	一般病床52床、感染症病2床	-

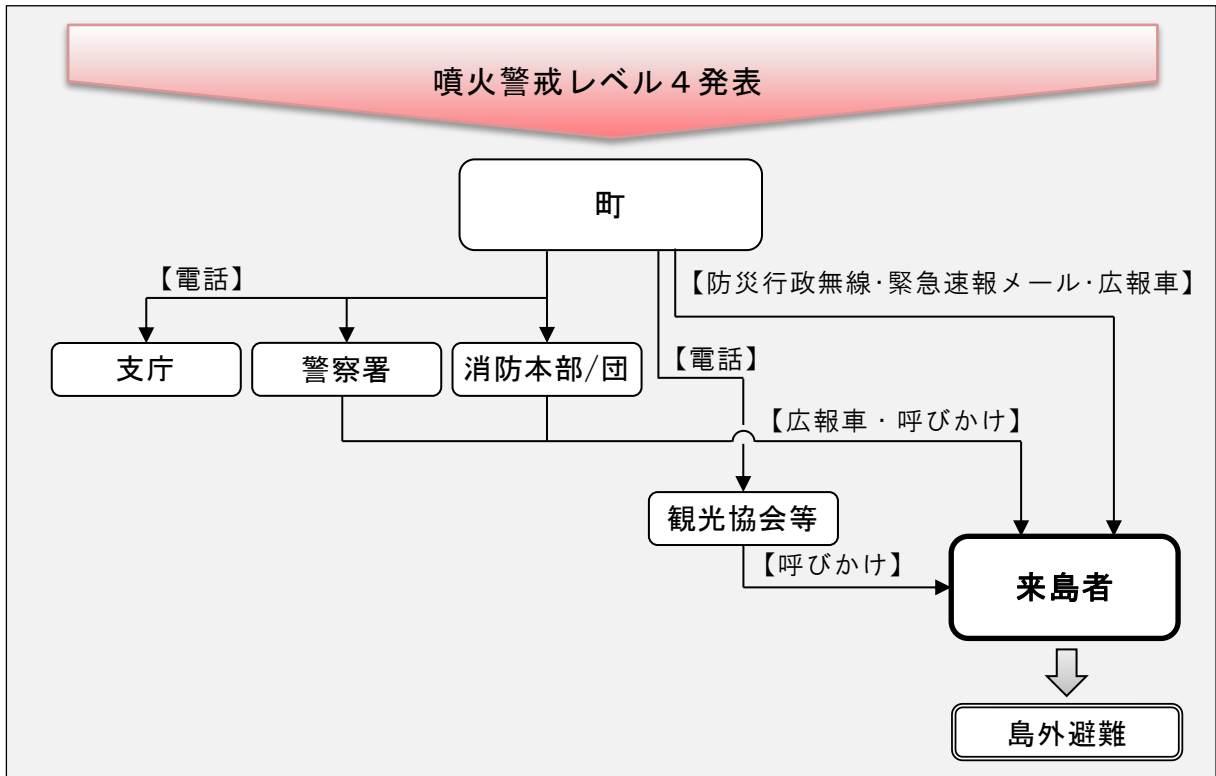
■避難場所・避難所・社会福祉施設の位置図



※緊急災害時に使用できるよう、校庭等が災害時臨時離着陸場候補地として選定されている。

ウ 来島者（島外避難）

■フロー図



■各機関の役割

町	<ul style="list-style-type: none"> <li>・ 島外避難の決定</li> <li>・ 島外避難の決定の報告（報告先：支庁）</li> <li>・ 島内関係機関への島外避難の伝達（マ-7参照）</li> <li>・ 人数の把握</li> <li>・ 島外避難の強い呼びかけ（防災行政無線、緊急速報メール、広報車）</li> <li>・ 観光協会等への呼びかけの要請（観光協会、東海汽船、航空会社など）</li> <li>・ 島外避難支援</li> <li>・ 観光拠点の巡回</li> <li>・ 残留者の確認</li> </ul>
支庁	<ul style="list-style-type: none"> <li>・ 島外避難の決定の報告（町から受理、都（総務局）に報告）</li> <li>・ 島外避難支援の協力</li> </ul>
警察署	<ul style="list-style-type: none"> <li>・ 島外避難の強い呼びかけ（広報車による巡回、地域での呼びかけ）</li> <li>・ 島外避難支援の協力</li> <li>・ 観光拠点の巡回</li> </ul>
消防本部／団	<ul style="list-style-type: none"> <li>・ 島外避難の強い呼びかけ（広報車による巡回、地域での呼びかけ）</li> <li>・ 島外避難支援の協力</li> <li>・ 観光拠点の巡回</li> </ul>
都	<ul style="list-style-type: none"> <li>・ 島外避難の決定の報告（支庁から受理）</li> </ul>

※「3 各機関の対応」における主体となる機関・協力を行う機関の実施項目を記載

## 第5章 噴火警戒レベル5（山頂噴火・山腹噴火）

### 1 噴火警戒レベルと避難対応の目安

	●—— レベル3 ——●	●—— レベル4 ——●	●—— レベル5 ——●
噴火警戒レベル	居住地域の近くまで重大な影響を及ぼす山頂噴火の可能性	居住地域に重大な被害を及ぼす噴火の可能性	居住地域に重大な被害を及ぼす噴火が発生あるいは切迫
想定される火山現象	<p>《山頂噴火》</p> <ul style="list-style-type: none"> <li>・浅部で地震が多発</li> <li>・火山性微動が多発あるいは火山性連続微動が数日以上継続</li> <li>・浅部の地震活動や火山性微動に伴い浅部の膨張を示す明瞭な地殻変動が発生</li> <li>・噴火が発生し火口から概ね1km付近まで大きな噴石が飛散</li> </ul>	<p>《山腹噴火》</p> <ul style="list-style-type: none"> <li>・浅部で地震活動が増大</li> <li>・火山性連続微動の振幅が増大</li> <li>・浅部の山体膨張を示す急激な地殻変動が発生</li> <li>・噴火が発生し火口から概ね1km付近まで頻繁に大きな噴石が飛散</li> </ul>	<ul style="list-style-type: none"> <li>・噴火が発生し火口から1kmを超えて居住地域あるいは居住地域近くまで大きな噴石が飛散</li> <li>・溶岩湖の形成や溶岩噴泉が発生し溶岩流出の可能性</li> <li>・噴煙柱が4000m以上に達し火砕流が発生するような大規模な噴火が発生または可能性</li> </ul>
		<p>《山腹噴火》</p> <ul style="list-style-type: none"> <li>・山腹または周辺の浅い海域（水深100m以浅）の浅部で地震が多発かつ顕著な地殻変動が発生</li> </ul>	<ul style="list-style-type: none"> <li>・山腹または周辺の浅い海域（水深100m以浅）の浅部で地震活動が増大かつ急激な地殻変動が発生</li> <li>・山腹または周辺の浅い海域（水深100m以浅）で噴火が発生</li> </ul>
		<p>※山腹及び周辺海域（水深100m以浅）で噴火の場合は、ごく短時間で居住地域に影響が及ぶことから避難のためのリードタイムが短いため、迅速な避難が必要である。</p>	
避難対応	<p>【立入規制】</p> <ul style="list-style-type: none"> <li>・居住地域境界より山頂側の範囲</li> </ul>	<p>■一般住民</p> <p style="background-color: #f96; padding: 5px;">避難準備</p>	<p>【立入規制】</p> <p>《山頂噴火》</p> <ul style="list-style-type: none"> <li>・居住地域までの必要な範囲</li> </ul> <p>《山腹噴火》</p> <ul style="list-style-type: none"> <li>・噴火の影響が及ぶ範囲</li> <li>・噴火の影響が及ぶおそれのある範囲</li> </ul> <p style="background-color: #ccc; padding: 5px;">島内避難／島外避難</p>
	<p>■避難行動要支援者</p> <p style="background-color: #ccc; padding: 5px;">避難準備</p>	<p style="background-color: #f96; padding: 5px;">島内避難／島外避難</p>	
	<p>■来島者</p> <p style="background-color: #f96; padding: 5px;">島外避難</p>	<p style="background-color: #f96; padding: 5px;">島外避難</p>	

### 2 各機関の活動態勢

町	災害対策本部第4次非常配備態勢
支庁	第3非常配備態勢～地方隊※
警察署	現場警備本部
消防本部／団	災害対策本部（出動）／災害対策本部（出動）
都	応急対策本部～災害対策本部

※ 東京都の災害対策本部の現地機関として設置される。

3 各機関の対応

実施項目		町	支庁	警察署	消防本部/団	東京管区 气象台	都	掲載ページ
噴火警戒 発表時対応	噴火警報 の伝達	<input type="checkbox"/> 噴火警報の受信	○	○	○	○	○	マ-5
		<input type="checkbox"/> 東海汽船、東京電力、NTT 東日本、 航空会社への伝達	○					
		<input type="checkbox"/> 住民・来島者への伝達	○					
		<input type="checkbox"/> 都漁業用海岸局への伝達		○				
	避難情報 の発令	<input type="checkbox"/> 避難情報の発令	○	△	△	△	△	マ-5
		<input type="checkbox"/> 避難情報発令の報告	○	△			△	
		<input type="checkbox"/> 島内関係機関への伝達	○	○				
		<input type="checkbox"/> 住民・来島者への伝達	○		○	○		
		<input type="checkbox"/> 都漁業用海岸局への伝達		○				
	立入規制	<input type="checkbox"/> 現地情報の把握、共有	○	○	○	○	○	マ-34
		<input type="checkbox"/> 立入規制の実施	○	△	△	△	△	
		<input type="checkbox"/> 立入規制の報告、通知	○	△	△	△	△	
		<input type="checkbox"/> 規制箇所での道路等の封鎖	○	○	△	△		
		<input type="checkbox"/> 表示板の設置	○	○				
		<input type="checkbox"/> 立入規制の周知	○					
	自衛隊の 災害派遣	<input type="checkbox"/> 自衛隊への災害派遣要請（状況に 応じて）	○	△			○	マ-7
	避難経路 等の確保	<input type="checkbox"/> 避難経路の検討	○	△	△	△	△	-
		<input type="checkbox"/> 道路の点検、機能確保	○	○				
		<input type="checkbox"/> 港・空港の点検、機能確保		○				
		<input type="checkbox"/> 交通規制	△	△	○			
防災機能 等の確保	<input type="checkbox"/> 災害備蓄品の点検	○	○				-	
	<input type="checkbox"/> 防災機能（庁舎、通信設備など） の確認	○	○	○	○			
	<input type="checkbox"/> 装備等の点検等			○	○			
避難対応	一般住民（島内避難）							
	<input type="checkbox"/> 島内避難の決定	●	▲	▲	▲	▲		マ-36
	<input type="checkbox"/> 島内避難の決定の報告	●	▲				▲	
	<input type="checkbox"/> 島内関係機関への伝達	○	○					
	<input type="checkbox"/> 都漁業用海岸局への伝達		●					
	<input type="checkbox"/> 住民への伝達	○		○	○			
	<input type="checkbox"/> 避難者総数の把握	○	△	△	△			
	<input type="checkbox"/> 避難手順の確認	○	○	○	○		○	
	<input type="checkbox"/> 町営バスの配備	○						
	<input type="checkbox"/> 避難所の開設、点検	○						
	<input type="checkbox"/> 避難所の決定	●						
	<input type="checkbox"/> 避難者リストの作成、共有	●	▲	▲	▲			
	<input type="checkbox"/> 避難誘導者の配置	●		▲	▲			
	<input type="checkbox"/> 避難誘導	●		●	●			
	<input type="checkbox"/> 残留者の確認	●		●	●			
	<input type="checkbox"/> 避難完了の確認	●		●	●			
	一般住民（島外避難）							
<input type="checkbox"/> 島外避難の決定	●	▲	▲	▲	▲		マ-36	
<input type="checkbox"/> 島外避難の決定の報告	●	▲				▲		
<input type="checkbox"/> 島外への移送の要請	●	▲				▲		
<input type="checkbox"/> 島内関係機関への伝達	○	○						

実施項目		町	支庁	警察署	消防本部/団	東京管区 気象台	都	掲載 ページ	
噴火警報発表時対応	避難対応	<input type="checkbox"/> 都漁業用海岸局への伝達		●				マ-36	
		<input type="checkbox"/> 住民への伝達	○		○	○			
		<input type="checkbox"/> 避難者総数の把握	○	△	△	△			
		<input type="checkbox"/> 避難手順の確認	○	○	○	○			○
		<input type="checkbox"/> 町営バスの配備	○						
		<input type="checkbox"/> 島外への移送手段の確保							●
		<input type="checkbox"/> 避難港の決定、報告	●	▲			▲		
		<input type="checkbox"/> 避難者リストの作成、共有	●	▲	▲	▲			▲
		<input type="checkbox"/> 避難誘導者の配置	●		▲	▲			
		<input type="checkbox"/> 引率者の選定	●						
		<input type="checkbox"/> 島内の避難誘導（乗船まで）	●	▲	▲	▲			
		<input type="checkbox"/> 乗船リストの作成	●						
		<input type="checkbox"/> 島内の残留者の確認	●		●	●			
		<input type="checkbox"/> 島内の避難完了の確認	●	●	●	●			
		<input type="checkbox"/> 避難先の決定							●
		<input type="checkbox"/> 避難先別の避難者振り分け	●						●
	避難行動要支援者（島内避難／島外避難）								
		<input type="checkbox"/> 島内避難／島外避難の決定	○	△	△	△	△		マ-38
		<input type="checkbox"/> 島内避難／島外避難の決定の報告	○	△				△	
		<input type="checkbox"/> 島外への移送の要請（島外避難）	○ <sup>*1</sup>	△ <sup>*1</sup>				△ <sup>*1</sup>	
		<input type="checkbox"/> 島内の避難先の確保（島内避難）	○						
		<input type="checkbox"/> 島内関係機関への伝達	○						
		<input type="checkbox"/> 社会福祉施設等への伝達	○						
		<input type="checkbox"/> 都漁業用海岸局への伝達		○					
		<input type="checkbox"/> 避難行動要支援者・避難支援等関係者への伝達	○		○	○			
		<input type="checkbox"/> 避難者リスト（介添者を含む）の作成、共有	○	△	△	△		△ <sup>*1</sup>	
		<input type="checkbox"/> 島内の移送経路・方法の検討	○	△			△		
		<input type="checkbox"/> 島外への移送の協議（島外避難）	○ <sup>*1</sup>	△ <sup>*1</sup>				○ <sup>*1</sup>	
		<input type="checkbox"/> 島内での避難支援	○	○	○	○			
		<input type="checkbox"/> 島内の避難状況の確認	○	○	○	○			
	来島者（島外避難） <sup>*2</sup>								
		<input type="checkbox"/> 島外避難の決定	○	△	△	△	△		マ-40
		<input type="checkbox"/> 島外避難の決定の報告	○	△				△	
	<input type="checkbox"/> 島内関係機関への伝達	○							
	<input type="checkbox"/> 人数の把握	○							
	<input type="checkbox"/> 島外避難の強い呼びかけ	○		△	△				
	<input type="checkbox"/> 観光協会等への呼びかけの要請	○							
	<input type="checkbox"/> 島外避難支援	○	△	△	△				
	<input type="checkbox"/> 観光拠点の巡回	○		○	○				
	<input type="checkbox"/> 残留者の確認	○							

実施項目		町	支庁	警察署	消防本部/団	東京管区 気象台	都	掲載 ページ
継続 対応	立入規制	<input type="checkbox"/> 現地情報の把握、共有	○	○	○	○	○	マ-34
		<input type="checkbox"/> 立入規制の周知	○					
		<input type="checkbox"/> 立入許可申請の対応	○					
		<input type="checkbox"/> 立入者の把握	○					
		<input type="checkbox"/> 規制箇所の巡回	○	○	○			

●：主体となる機関

▲：①主体となる機関から協議、共有、報告・通知、要請を受ける機関

②主体となる機関に協力をを行う機関

\*1：島外避難の場合のみ \*2：来島者の避難は、一般住民が島外避難の場合には、一般住民の避難対応に準じる。

※白抜き（○△）は、噴火警戒レベル4までに実施していることを表す。継続して実施している事項についても噴火警戒レベル5に上がった場合、再度実施すべき項目もあることに留意する。また、噴火警戒レベルは必ずしも段階的に上がらないことに留意する。

※島外避難に関する島外関係機関の対応については、第6章を参照のこと。

（1）立入規制

■立入規制図



※緊急災害時に使用できるよう、校庭等が災害時臨時離着陸場候補地として選定されている。



■各機関の役割

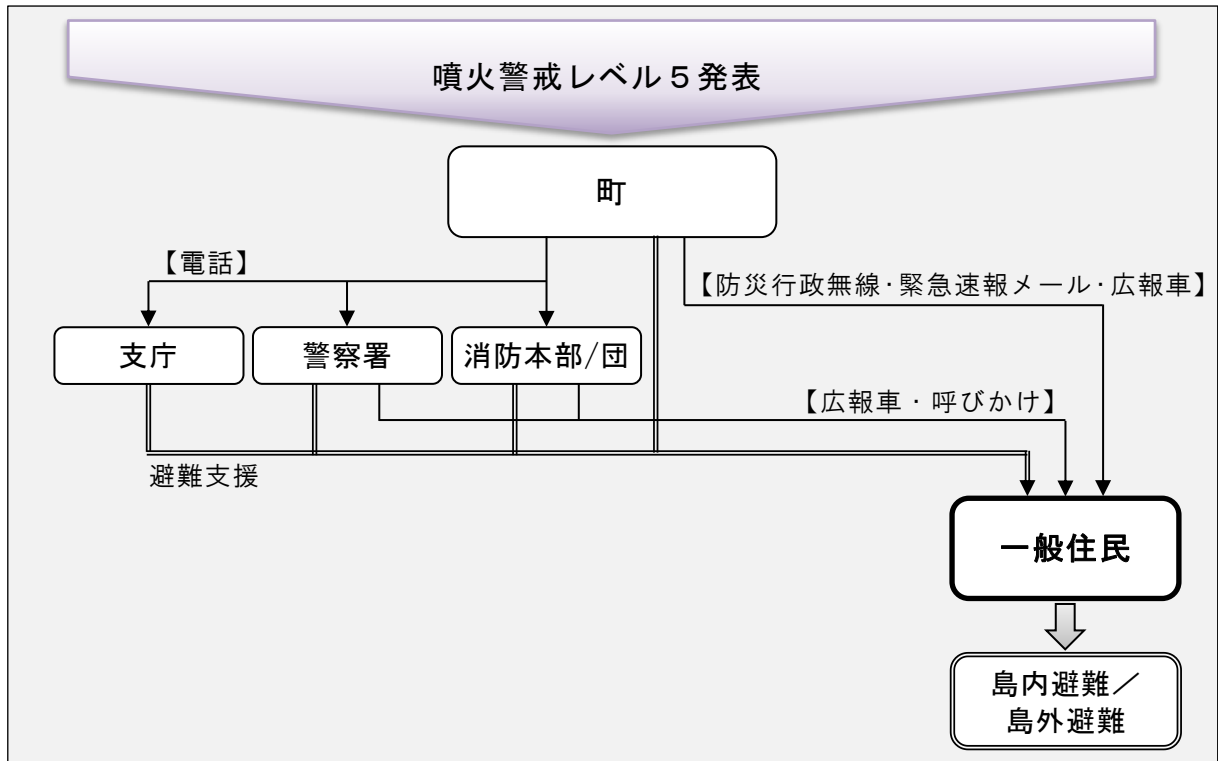
町	<ul style="list-style-type: none"> <li>・ 現地情報の把握、共有</li> <li>・ 立入規制の実施</li> <li>・ 立入規制の報告（報告先：支庁）</li> <li>・ 立入規制の通知 （通知先：警察署長、消防本部消防長、東京管区気象台長）</li> <li>・ 規制箇所での道路等の封鎖（規制看板を設置し、仮設柵等により封鎖）</li> <li>・ 表示板の設置（船客待合所、空港など）</li> <li>・ 立入規制の周知（防災行政無線、広報車、表示板、電光掲示板、町ホームページ、チラシ（船客待合所、空港、観光施設、宿泊施設など））</li> <li>・ 立入許可申請の対応</li> <li>・ 立入者の把握</li> <li>・ 規制箇所の巡回</li> </ul>
支庁	<ul style="list-style-type: none"> <li>・ 現地情報の把握、共有</li> <li>・ 立入規制の報告（町から受理、都（総務局）に報告）</li> <li>・ 規制箇所での道路等の封鎖 （規制看板を設置し、仮設柵等により封鎖）</li> <li>・ 表示板の設置（船客待合所、空港など）</li> <li>・ 規制箇所の巡回</li> </ul>
警察署	<ul style="list-style-type: none"> <li>・ 現地情報の把握、共有</li> <li>・ 立入規制の通知（町から受理）</li> <li>・ 規制箇所での道路等の封鎖の協力 （規制看板を設置し、仮設柵等により封鎖）</li> <li>・ 規制箇所の巡回</li> </ul>
消防本部／団	<ul style="list-style-type: none"> <li>・ 現地情報の把握、共有</li> <li>・ 立入規制の通知（町から受理）</li> <li>・ 規制箇所での道路等の封鎖の協力 （規制看板を設置し、仮設柵等により封鎖）</li> </ul>
東京管区 気象台	<ul style="list-style-type: none"> <li>・ 現地情報の把握、共有</li> <li>・ 立入規制の通知（町から受理）</li> </ul>
都	<ul style="list-style-type: none"> <li>・ 現地情報の把握、共有</li> <li>・ 立入規制の報告（支庁から受理）</li> </ul>

※「3 各機関の対応」における主体となる機関・協力を行う機関の実施項目を記載

(2) 避難対応

ア 一般住民（島内避難／島外避難）

■フロー図



■各機関の役割（島内避難）

町	<ul style="list-style-type: none"> <li>・ 島内避難の決定</li> <li>・ 島内避難の決定の報告（報告先：支庁）</li> <li>・ 島内関係機関への島内避難の伝達（マ-7参照）</li> <li>・ 住民への島内避難の伝達（防災行政無線、緊急速報メール、広報車）</li> <li>・ 避難者総数の把握</li> <li>・ 避難手順の確認</li> <li>・ 町営バスの配備</li> <li>・ 避難所の開設、点検</li> <li>・ 避難所の決定</li> <li>・ 避難者リストの作成、共有</li> <li>・ 避難誘導者の配置</li> <li>・ 避難誘導</li> <li>・ 残留者の確認</li> <li>・ 避難完了の確認</li> </ul>
支庁	<ul style="list-style-type: none"> <li>・ 島内避難の決定の報告（町から受理、都（総務局）に報告）</li> <li>・ 島内関係機関への島内避難の伝達（高等学校）</li> <li>・ 都漁業用海岸局への伝達</li> <li>・ 避難者総数の把握の協力</li> <li>・ 避難手順の確認</li> <li>・ 避難者リストの共有を受ける</li> </ul>
警察署	<ul style="list-style-type: none"> <li>・ 住民への島内避難の伝達（広報車による巡回、地域での呼びかけ）</li> <li>・ 避難者総数の把握の協力</li> <li>・ 避難手順の確認</li> <li>・ 避難者リストの共有を受ける</li> <li>・ 避難誘導者の配置</li> <li>・ 避難誘導</li> <li>・ 残留者の確認</li> <li>・ 避難完了の確認</li> </ul>

消防本部／団	<ul style="list-style-type: none"> <li>・住民への島内避難の伝達（広報車による巡回、地域での呼びかけ）</li> <li>・避難者総数の把握の協力</li> <li>・避難手順の確認</li> <li>・避難者リストの共有を受ける</li> <li>・避難誘導者の配置</li> <li>・避難誘導</li> <li>・残留者の確認</li> <li>・避難完了の確認</li> </ul>
都	<ul style="list-style-type: none"> <li>・島内避難の決定の報告（支庁から受理）</li> <li>・避難手順の確認</li> </ul>

※「3 各機関の対応」における主体となる機関・協力を行う機関の実施項目を記載

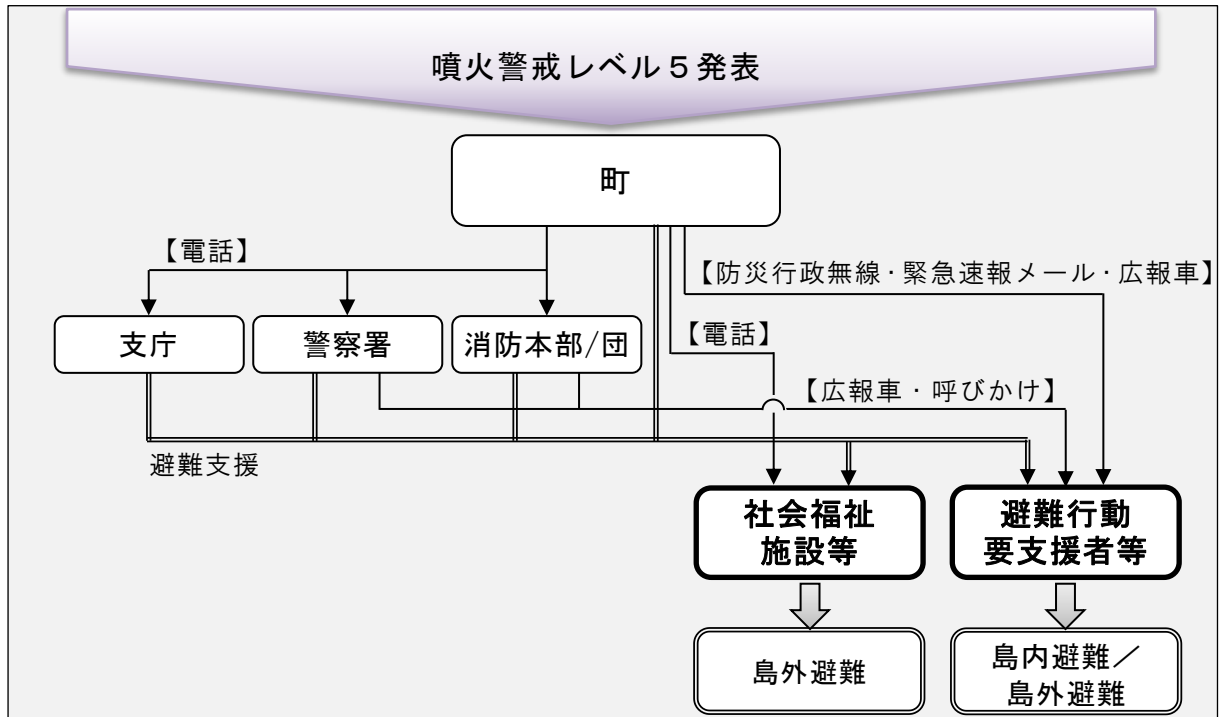
■各機関の役割（島外避難）

町	<ul style="list-style-type: none"> <li>・島外避難の決定</li> <li>・島外避難の決定の報告（報告先：支庁）</li> <li>・島外への移送の要請（要請先：支庁）</li> <li>・島内関係機関への島外避難の伝達（マ-7参照）</li> <li>・住民への島外避難の伝達（防災行政無線、緊急速報メール、広報車）</li> <li>・避難者総数の把握</li> <li>・避難手順の確認</li> <li>・町営バスの配備</li> <li>・避難港の決定、報告（報告先：支庁）</li> <li>・避難者リストの作成、共有</li> <li>・避難誘導者の配置</li> <li>・引率者の選定</li> <li>・島内の避難誘導（乗船まで）</li> <li>・乗船リストの作成</li> <li>・島内の残留者の確認</li> <li>・島内の避難完了の確認</li> <li>・避難先別の避難者振り分け</li> </ul>
支庁	<ul style="list-style-type: none"> <li>・島外避難の決定の報告（町から受理、都（総務局）に報告）</li> <li>・島外への移送の要請（町から受理、都（総務局）に要請）</li> <li>・島内関係機関への島外避難の伝達（高等学校）</li> <li>・都漁業用海岸局への伝達</li> <li>・避難者総数の把握の協力</li> <li>・避難手順の確認</li> <li>・避難港決定の報告</li> <li>・避難者リストの共有を受ける</li> <li>・島内の避難誘導の協力（乗船まで）</li> <li>・島内の避難完了の確認</li> </ul>
警察署	<ul style="list-style-type: none"> <li>・住民への島外避難の伝達（広報車による巡回、地域での呼びかけ）</li> <li>・避難者総数の把握の協力</li> <li>・避難手順の確認</li> <li>・避難者リストの共有を受ける</li> <li>・島内の避難誘導の協力（乗船まで）</li> <li>・島内の残留者の確認</li> <li>・島内の避難完了の確認</li> </ul>
消防本部／団	<ul style="list-style-type: none"> <li>・住民への島外避難の伝達（広報車による巡回、地域での呼びかけ）</li> <li>・避難者総数の把握の協力</li> <li>・避難手順の確認</li> <li>・避難者リストの共有を受ける</li> <li>・島内の避難誘導の協力（乗船まで）</li> <li>・島内の残留者の確認</li> <li>・島内の避難完了の確認</li> </ul>
東京管区気象台	<ul style="list-style-type: none"> <li>・避難港の決定への協力</li> </ul>
都	※島外避難に関する実施項目は、第6章を参照

※「3 各機関の対応」における主体となる機関・協力を行う機関の実施項目を記載

イ 避難行動要支援者（島内避難／島外避難）

■フロー図



■各機関の役割（◎：島外避難のみ）

町	<ul style="list-style-type: none"> <li>・ 島内避難／島外避難の決定</li> <li>・ 島内避難／島外避難の決定の報告（報告先：支庁）</li> <li>◎ 島外への移送の要請（要請先：支庁）</li> <li>・ 島内の避難先の確保（島内避難）</li> <li>・ 島内関係機関への島内避難／島外避難の伝達（マ-7参照）</li> <li>・ 社会福祉施設等への島内避難／島外避難の伝達</li> <li>・ 避難行動要支援者・避難支援等関係者への島内避難／島外避難の伝達（防災行政無線、緊急速報メール、広報車）</li> <li>・ 避難者リスト（介添者を含む。）の作成、共有</li> <li>・ 島内の移送経路・方法の検討</li> <li>◎ 島外への移送の協議（協議先：都（福祉保健局））</li> <li>・ 島内での避難支援</li> <li>・ 島内の避難状況の確認</li> </ul>
支庁	<ul style="list-style-type: none"> <li>・ 島内避難／島外避難の決定の報告（町から受理、都（総務局）に報告）</li> <li>◎ 島外への移送の要請（町から受理、都（福祉保健局）に要請）</li> <li>・ 都漁業用海岸局への伝達</li> <li>・ 避難者リスト（介添者を含む。）の共有を受ける</li> <li>・ 島内の移送経路・方法の検討</li> <li>◎ 島外への移送の協議（協議先：都（福祉保健局））</li> <li>・ 島内での避難支援</li> <li>・ 島内の避難状況の確認</li> </ul>
警察署	<ul style="list-style-type: none"> <li>・ 避難行動要支援者・避難支援等関係者への島内避難／島外避難の伝達（広報車による巡回、地域での呼びかけ）</li> <li>・ 避難者リスト（介添者を含む。）の共有を受ける</li> <li>・ 島内での避難支援</li> <li>・ 島内の避難状況の確認</li> </ul>
消防本部／団	<ul style="list-style-type: none"> <li>・ 避難行動要支援者・避難支援等関係者への島内避難／島外避難の伝達（広報車による巡回、地域での呼びかけ）</li> <li>・ 避難者リスト（介添者を含む。）の共有を受ける</li> <li>・ 島内での避難支援</li> <li>・ 島内の避難状況の確認</li> </ul>
東京管区气象台	<ul style="list-style-type: none"> <li>・ 島内の移送経路・方法の検討への協力</li> </ul>
都	<ul style="list-style-type: none"> <li>※ 島外避難に関する実施項目は、第6章を参照</li> </ul>

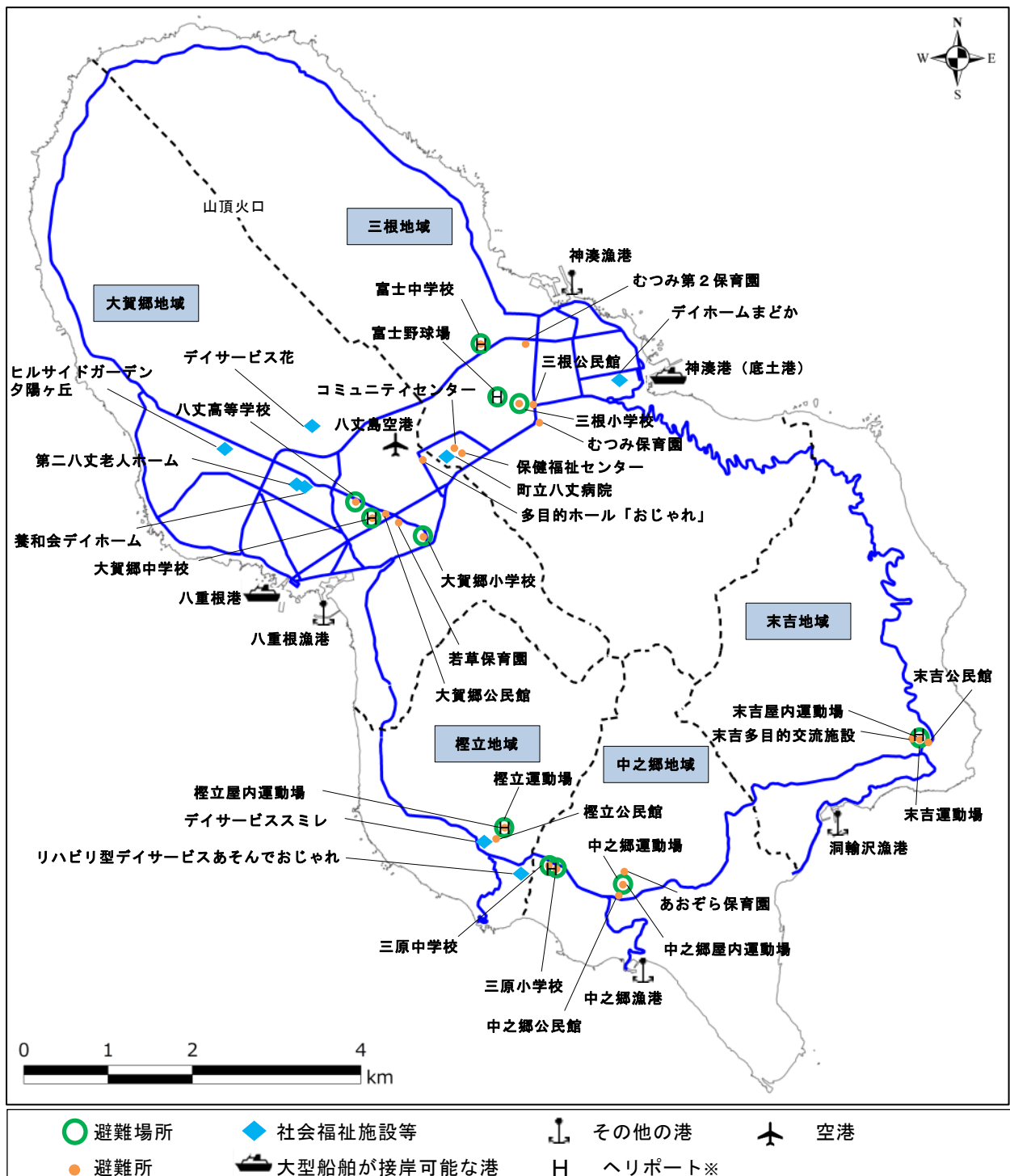
※「3 各機関の対応」における主体となる機関・協力を行う機関の実施項目を記載

■社会福祉施設等一覧

（平成30年10月現在）

施設名	定員・病床数	事業内容
デイサービス花	10人	通所
リハビリ型デイサービスあそんでおじゃれ	10人	
養和会デイホーム（八丈島高齢者在宅サービスセンター）	45人	
デイサービススマレ	12人	
デイホームまどか	10人	
第二八丈老人ホーム（特別養護老人ホーム）	100人	入所
第二八丈老人ホーム	20人	短期入所
ヒルサイドガーデン 夕陽ヶ丘	34人	サービス付 高齢者住宅
町立八丈病院	一般病床52床、感染症病2床	-

■避難場所・避難所・社会福祉施設の位置図

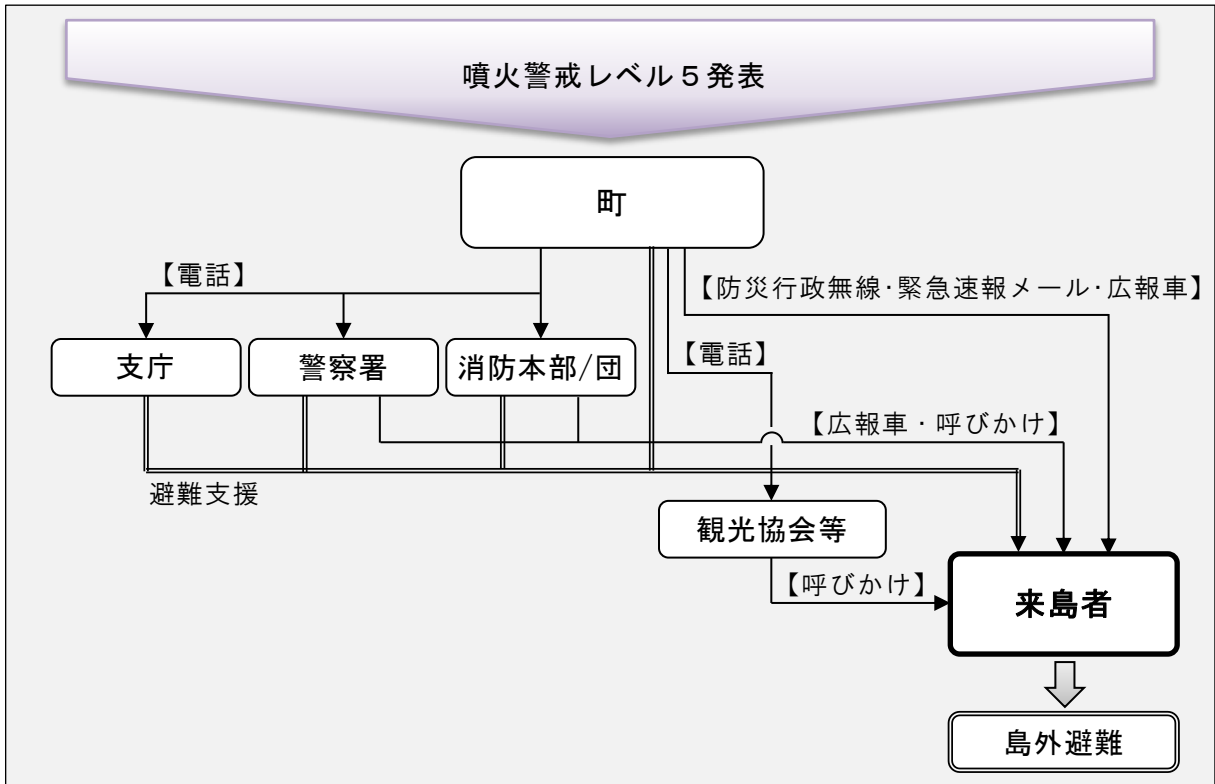


※緊急災害時に使用できるよう、校庭等が災害時臨時離着陸場候補地として選定されている。

ウ 来島者（島外避難）

※一般住民が島外避難の場合には、一般住民の避難対応に準じる。

■フロー図



■各機関の役割

町	<ul style="list-style-type: none"> <li>・ 島外避難の決定</li> <li>・ 島外避難の決定の報告（報告先：支庁）</li> <li>・ 島内関係機関への島外避難の伝達（マ-7参照）</li> <li>・ 人数の把握</li> <li>・ 島外避難の強い呼びかけ（防災行政無線、緊急速報メール、広報車）</li> <li>・ 観光協会等への呼びかけの要請（観光協会、東海汽船、航空会社など）</li> <li>・ 島外避難支援</li> <li>・ 観光拠点の巡回</li> <li>・ 残留者の確認</li> </ul>
支庁	<ul style="list-style-type: none"> <li>・ 島外避難の決定の報告（町から受理、都（総務局）に報告）</li> <li>・ 島外避難支援の協力</li> </ul>
警察署	<ul style="list-style-type: none"> <li>・ 島外避難の強い呼びかけ（広報車による巡回、地域での呼びかけ）</li> <li>・ 島外避難支援の協力</li> <li>・ 観光拠点の巡回</li> </ul>
消防本部／団	<ul style="list-style-type: none"> <li>・ 島外避難の強い呼びかけ（広報車による巡回、地域での呼びかけ）</li> <li>・ 島外避難支援の協力</li> <li>・ 観光拠点の巡回</li> </ul>
都	<ul style="list-style-type: none"> <li>・ 島外避難の決定の報告（支庁から受理）</li> </ul>

※「3 各機関の対応」における主体となる機関・協力を行う機関の実施項目を記載

## 第6章 島外関係機関の対応（島外避難）

### 1 避難行動要支援者（噴火警戒レベル4・5）

#### ■各機関の対応

実施項目	町	都総務局	都福祉保健局	都財務局	都港湾局	都交通局	警視庁	東京消防庁	自衛隊	海上保安本部	東海汽船	バス協会等	社会福祉施設等	医療機関等	受入側区市町村等
島外避難の準備	<input type="checkbox"/> 島外避難の決定	●													
	<input type="checkbox"/> 島外避難の決定の報告	●	▲	▲											
	<input type="checkbox"/> 島外への移送の要請	●		●											
	<input type="checkbox"/> 避難者リスト（介添者を含む）の作成、共有	●	▲	▲											
	<input type="checkbox"/> 島外への移送の協議	●		●											
	<input type="checkbox"/> 避難先の決定			●			▲						▲	▲	▲
	<input type="checkbox"/> 島外への移送手段の確保		●	●		●		▲*	▲	▲	▲				
	<input type="checkbox"/> 受入港・空港・ヘリポート等の調整		▲	▲		●									
	<input type="checkbox"/> 受入港等から避難先への移送手段の確保			●	●		▲		▲*			▲			
島外への移送	<input type="checkbox"/> 船舶による移送	▲		●					●	●	●				
	<input type="checkbox"/> 航空機による移送			●				▲*	●						
受入港から避難先までの移送	<input type="checkbox"/> 受入港等から避難先への誘導			●			▲								
	<input type="checkbox"/> バス等による移送			●		▲	▲	▲*				▲			▲
	<input type="checkbox"/> 受入態勢の整備			●									●	●	●
	<input type="checkbox"/> 避難状況の確認	●		●											

●：主体となる機関

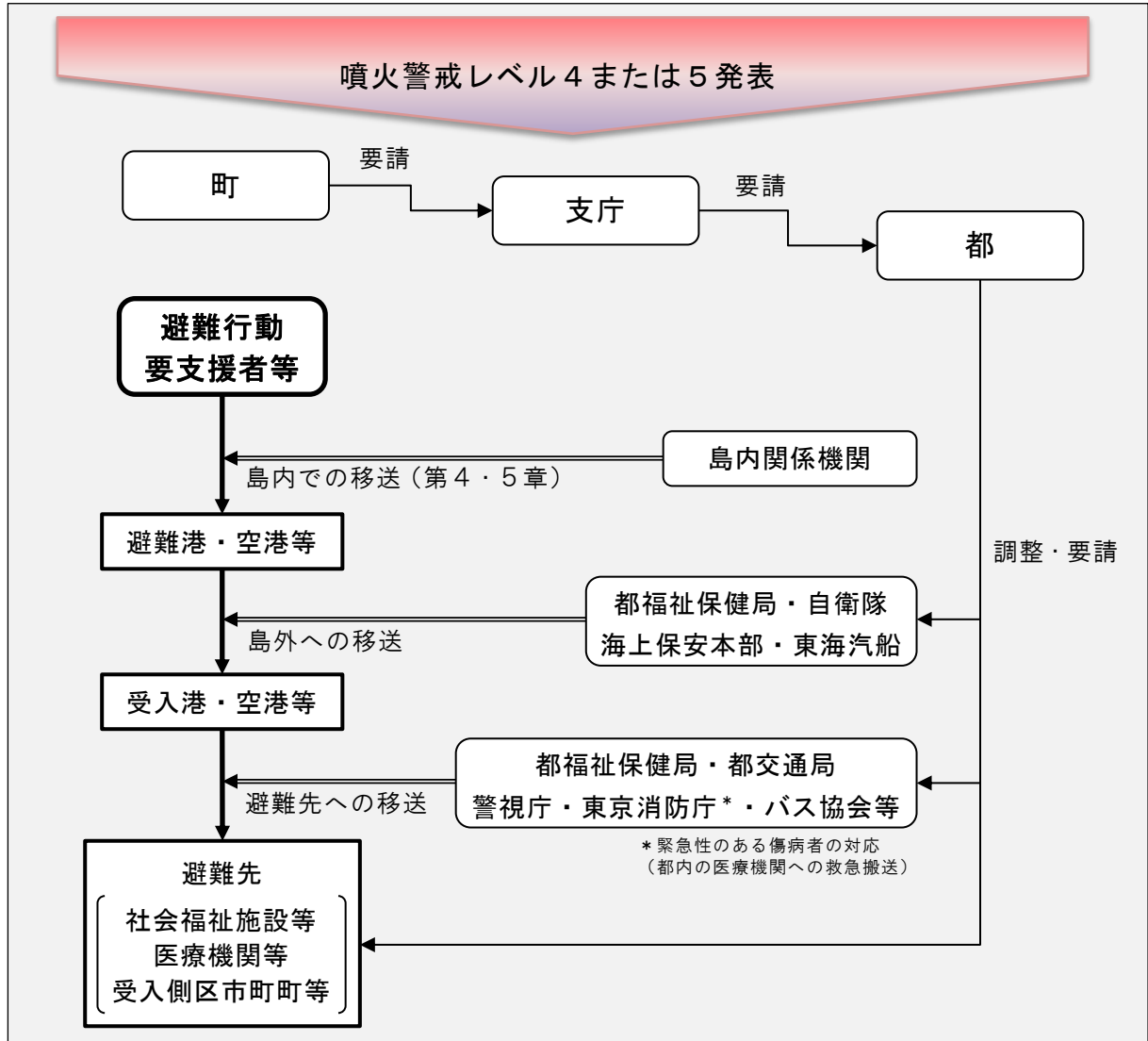
▲：①主体となる機関から協議、共有、報告・通知、要請を受ける機関

②主体となる機関に協力を行う機関

\*：緊急性のある傷病者の対応（都内の医療機関への救急搬送）

※避難行動要支援者の島外避難における島内での対応は、第3章～第5章を参照のこと。

■ フロー図





## 2 一般住民（噴火警戒レベル5）

### ■各機関の対応（一般住民の島外避難）

実施項目		町	都総務局	都福祉保健局	都財務局	都港湾局	都交通局	警視庁	東京消防庁	自衛隊	海上保安本部	東海汽船	バス協会等	受入側区市町村等
島外避難の準備	<input type="checkbox"/> 島外避難の決定	●												
	<input type="checkbox"/> 島外避難の決定の報告	●	▲											
	<input type="checkbox"/> 島外への移送の要請	●	●											
	<input type="checkbox"/> 避難者リストの作成、共有	●	▲	▲										
	<input type="checkbox"/> 避難先の決定		●	●				▲						▲
	<input type="checkbox"/> 島外への移送手段の確保		●	●		●				▲	▲	▲		
	<input type="checkbox"/> 受入港の調整		▲	▲		●								
	<input type="checkbox"/> 受入港から避難先への移送手段の確保			●	●		▲		▲*				▲	
	<input type="checkbox"/> 近隣県との調整		●											
島外への移送	<input type="checkbox"/> 船舶による移送	▲		●						●	●	●		
	<input type="checkbox"/> 避難先別の避難者振り分け	●		●										▲
	<input type="checkbox"/> 受入港での誘導			●				▲						
受入港から避難先までの移送	<input type="checkbox"/> 受入港から避難先への誘導			●				▲						
	<input type="checkbox"/> バス等による移送			●			▲	▲	▲*				▲	▲
	<input type="checkbox"/> 受入態勢の整備			●										●
	<input type="checkbox"/> 避難完了の確認	●		●										●

●：主体となる機関

▲：①主体となる機関から協議、共有、報告・通知、要請を受ける機関

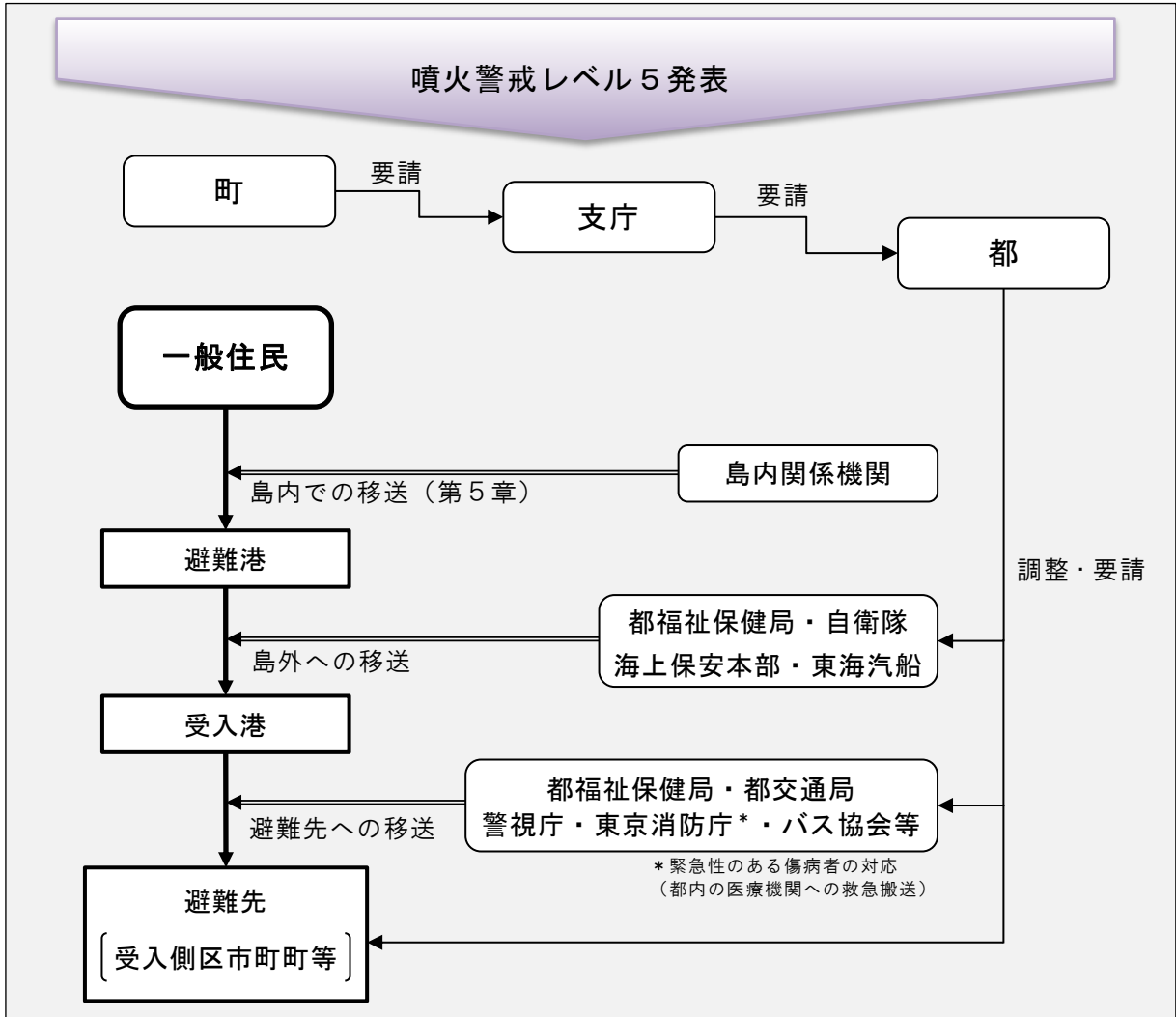
②主体となる機関に協力を行う機関

\*：緊急性のある傷病者の対応（都内の医療機関への救急搬送）

※島外避難の準備は噴火警戒レベル4から実施することもある。

※一般住民の島外避難における島内での対応は、第4章・第5章を参照のこと。

■ フロー図



## 《詳細資料》島内避難計画（避難対象地域別避難計画）

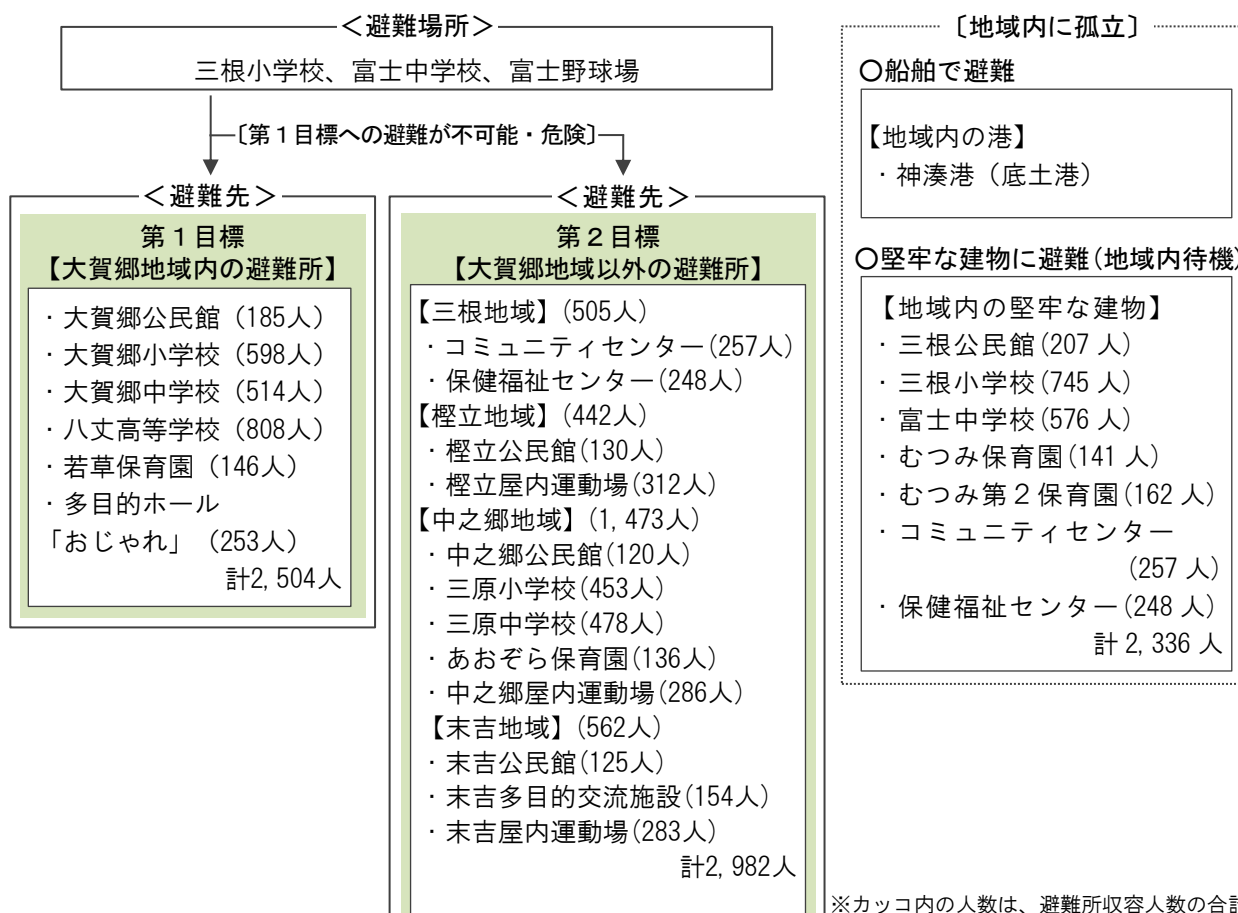
### 1) 山腹噴火により三根地域に被害が及ぶ場合

#### ■基本情報

人口	バス台数*	避難誘導者
3,602人	延べ81台	町職員・警察官・消防団員

- 一台当たり45人乗車する場合に移送に要する台数

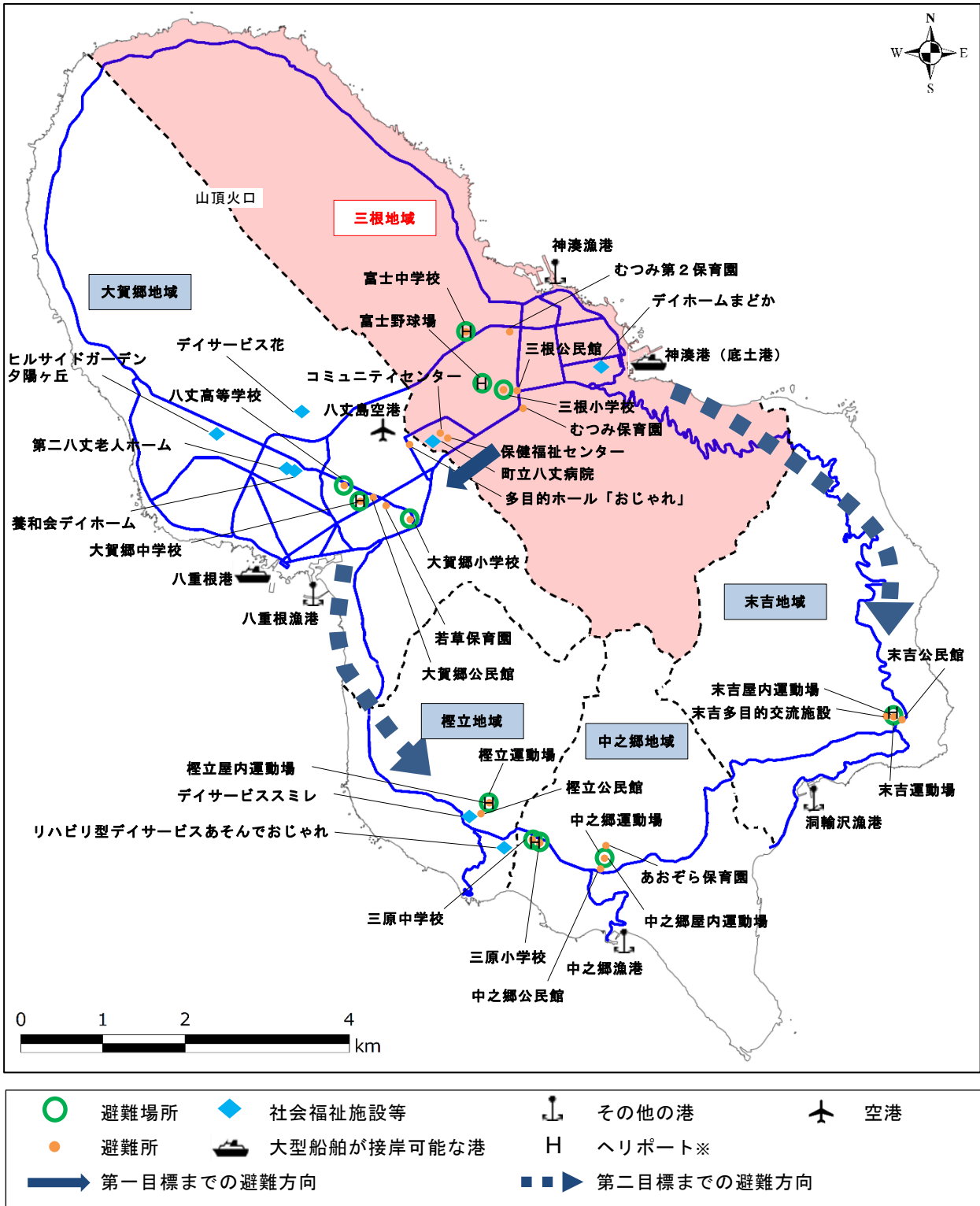
#### ■避難方法（状況別）



#### ■留意事項（○：共通事項 ●：地域別事項）

- 山腹及び周辺海域での噴火は、ごく短時間で居住地域まで影響が及ぶことから、迅速な避難が必要である。
- 「島外避難の判断要素」(マ-6)に該当する場合は、大賀郷・末吉・中之郷・檜立地域の住民も含め、島外避難を行う必要がある。天候により、八重根港又は神湊港（底土港）が使用できないことも想定し、迅速な判断が必要である。
- 大賀郷地域だけでは、避難者の収容ができない。避難者数が避難所の収容人数を上回った場合の対応は、コアグループや合同会議において協議し、火山活動の状況を踏まえ、決定する（三根住民数：3,602人、収容人数：2,504人）。火山活動状況に応じて、三根地域内の避難所（コミュニティセンター、保健福祉センター等）を活用することも検討する。  
 ※大賀郷地域以外の地域の避難所収容可能人数は以下のとおり  
 三根地域：505人、檜立地域：442人、中之郷地域：1,473人、末吉地域：562人
- 火山灰や火山活動に伴う地震による道路被害等によって、大賀郷方向の通行が困難になる可能性がある。その場合、三根地域内に留まるか、神湊港（底土港）から島外避難するかの判断が必要である。コアグループや合同会議において協議し、火山活動の状況を踏まえ、決定する。

■避難情報図（三根地域 ※避難場所から避難所まで）



※緊急災害時に使用できるよう、校庭等が災害時臨時離着陸場候補地として選定されている。

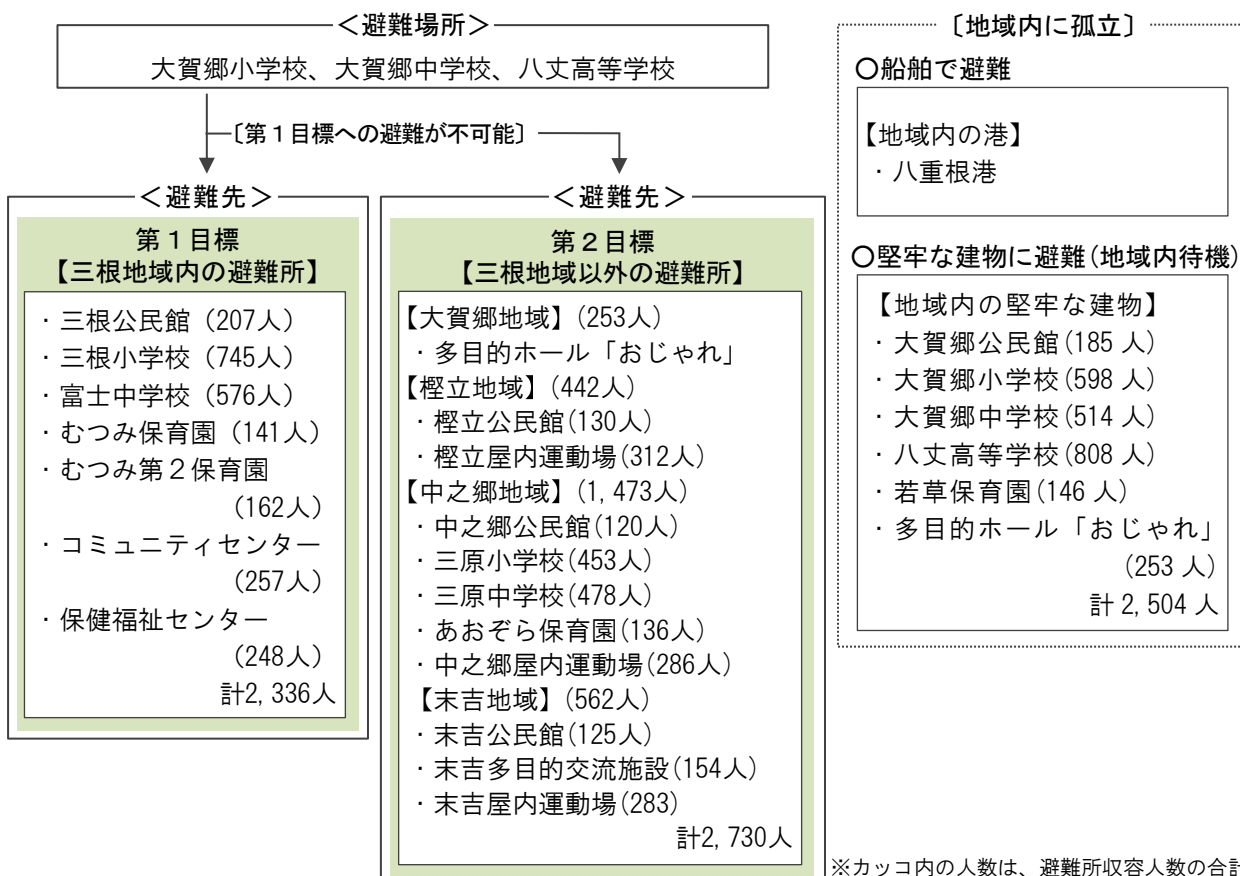
## 2) 山腹噴火により大賀郷地域に被害が及ぶ場合

### ■基本情報

人口	バス台数*	避難誘導者
2,441人	延べ55台	町職員・警察官・消防団員

- 一台当たり45人乗車する場合に移送に要する台数

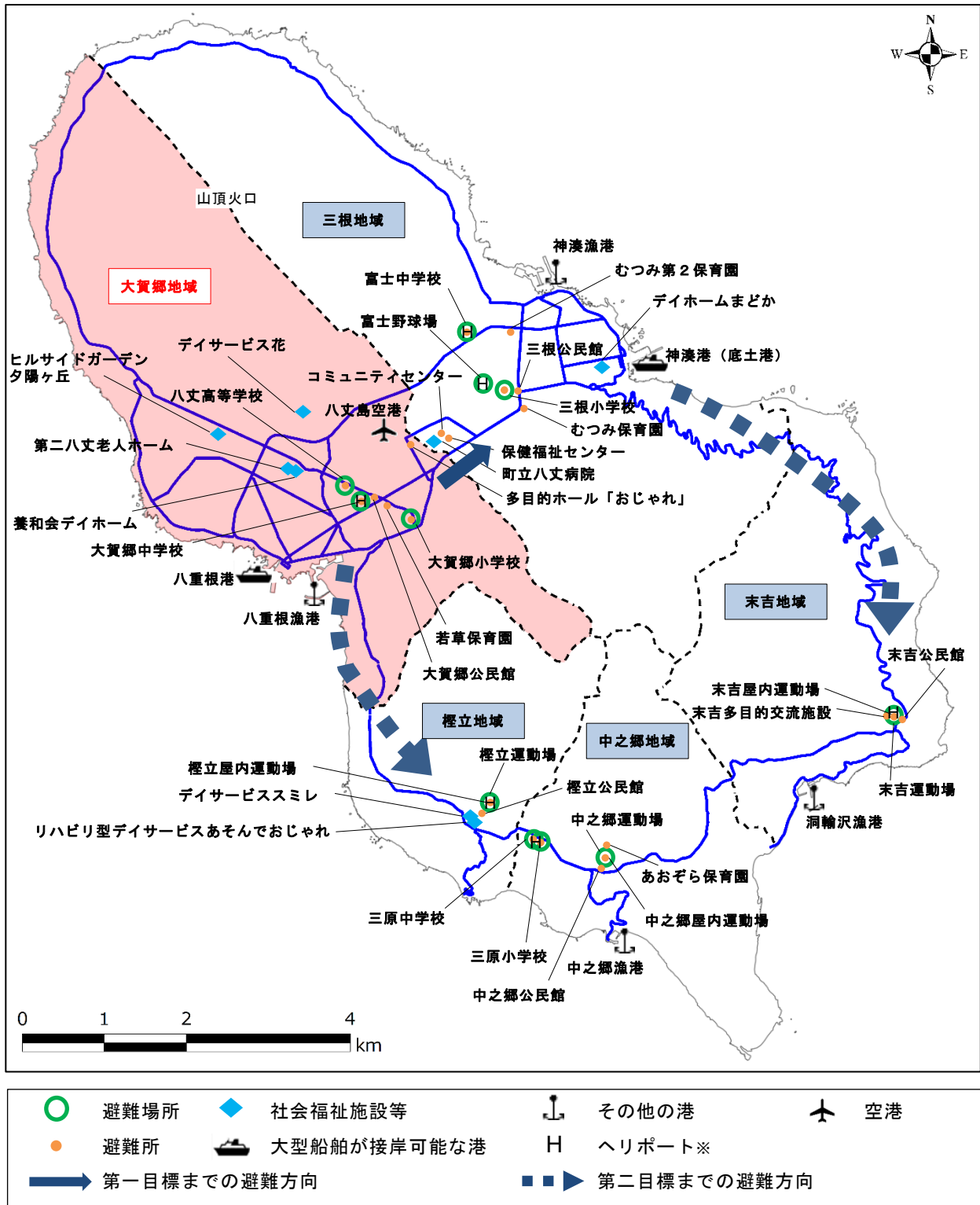
### ■避難方法（状況別）



### ■留意事項（○：共通事項 ●：地域別事項）

- 山腹及び周辺海域での噴火は、ごく短時間で居住地域まで影響が及ぶことから、迅速な避難が必要である。
- 「島外避難の判断要素」(マ-6)に該当する場合は、大賀郷・末吉・中之郷・榎立地域の住民も含め、島外避難を行う必要がある。天候により、八重根港又は神湊港(底土港)が使用できないことも想定し、迅速な判断が必要である。
- 三根地域だけでは、避難者の収容ができない。避難者数が避難所の収容人数を上回った場合の対応は、コアグループや合同会議において協議し、火山活動の状況を踏まえ、決定する(大賀郷住民数:2,441人、収容人数:2,336人)。火山活動状況に応じて、大賀郷地域内の避難所(多目的ホール「おじゃれ」等)を活用することも検討する。  
※三根地域以外の地域の避難所収容可能人数は以下のとおり  
大賀郷地域:253人、榎立地域:442人、中之郷地域:1,473人、末吉地域:562人
- 火山灰や火山活動に伴う地震による道路被害等によって、三根地域方向の通行が困難になる可能性がある。その場合、大賀郷地域内に留まるか、八重根港から島外避難するか判断が必要である。コアグループや合同会議において協議し、火山活動の状況を踏まえ、決定する。

■避難情報図（大賀郷地域 ※避難場所から避難所まで）



※緊急災害時に使用できるよう、校庭等が災害時臨時離着陸場候補地として選定されている。

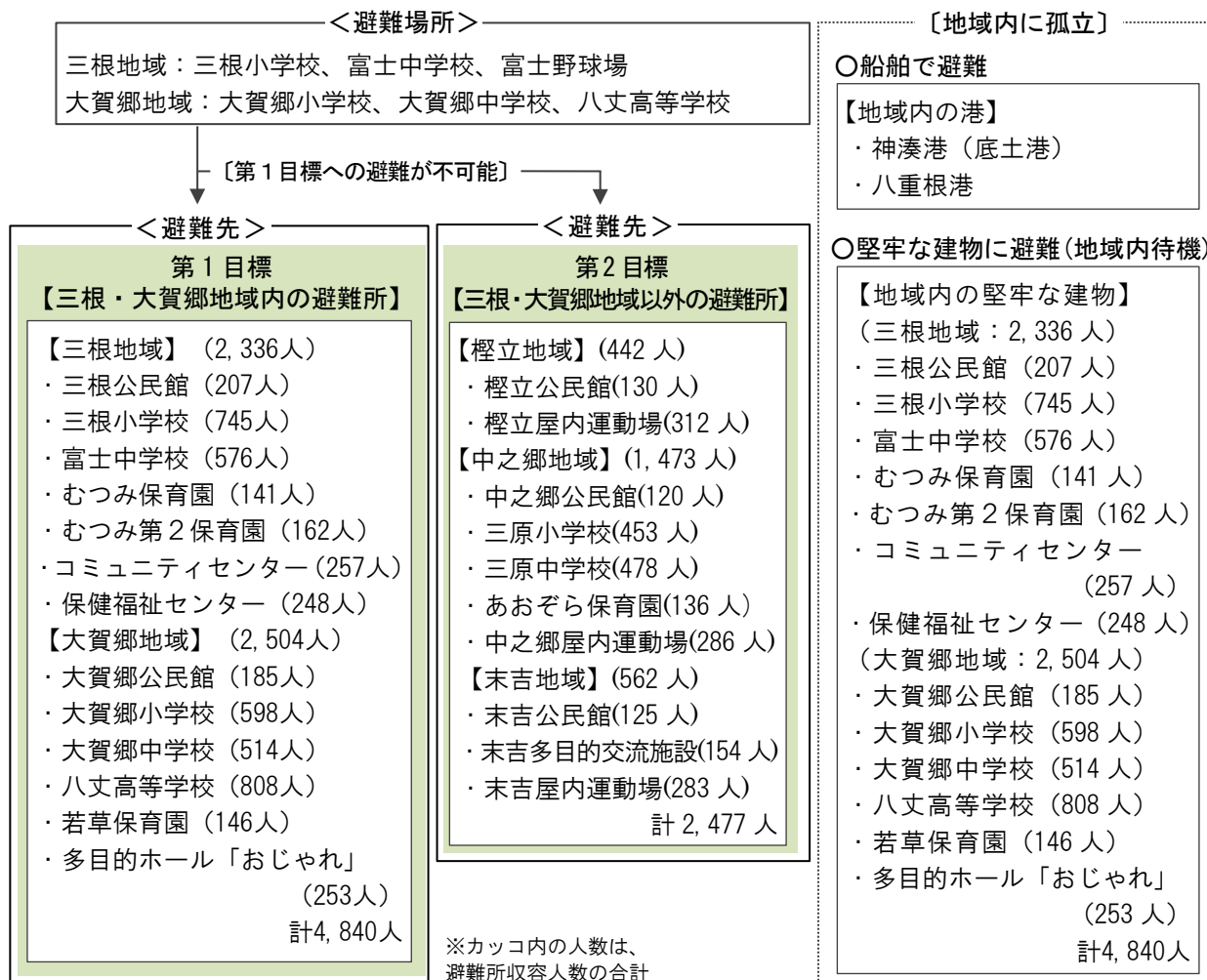
### 3) 山頂噴火又は山腹噴火により三根地域及び大賀郷地域に被害が及ぶ場合

#### ■基本情報

人口	バス台数*	避難誘導者
6,043 人	延べ 135 台	町職員・警察官・消防団員

- 一台当たり 45 人乗車する場合に移送に要する台数

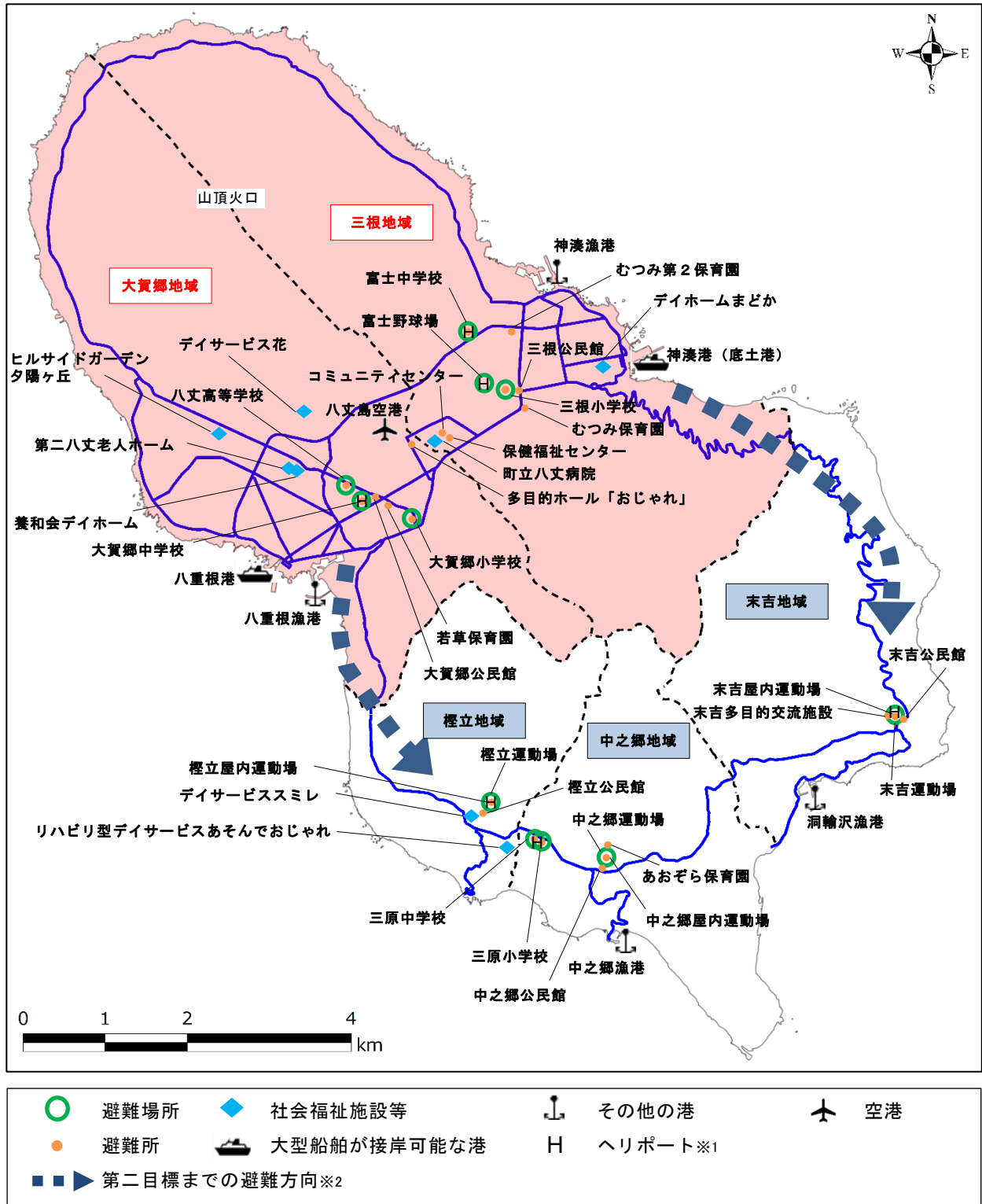
#### ■避難方法（状況別）



#### ■留意事項（○：共通事項 ●：地域別事項）

- 山腹及び周辺海域での噴火は、ごく短時間で居住地まで影響が及ぶことから、迅速な避難が必要である。
- 「島外避難の判断要素」(マ-6)に該当する場合は、大賀郷・末吉・中之郷・檜立地域の住民も含め、島外避難を行う必要がある。天候により、八重根港又は神湊港（底土港）が使用できないことも想定し、迅速な判断が必要である。
- 火山活動状況を踏まえ、コアグループや合同会議において協議し、火山活動の状況を踏まえ、三根・大賀郷地域内の避難所から開設する避難所を判断する。

■避難情報図（三根地域及び大賀郷地域 ※避難場所から避難所まで）



※1 緊急災害時に使用できるよう、校庭等が災害時臨時離着陸場候補地として選定されている。

※2 第一目標は、三根・大賀郷地域内の避難所である。



4) 山頂噴火又は山腹噴火により三根永郷地区・大賀郷永郷地区\*に被害が及ぶ場合

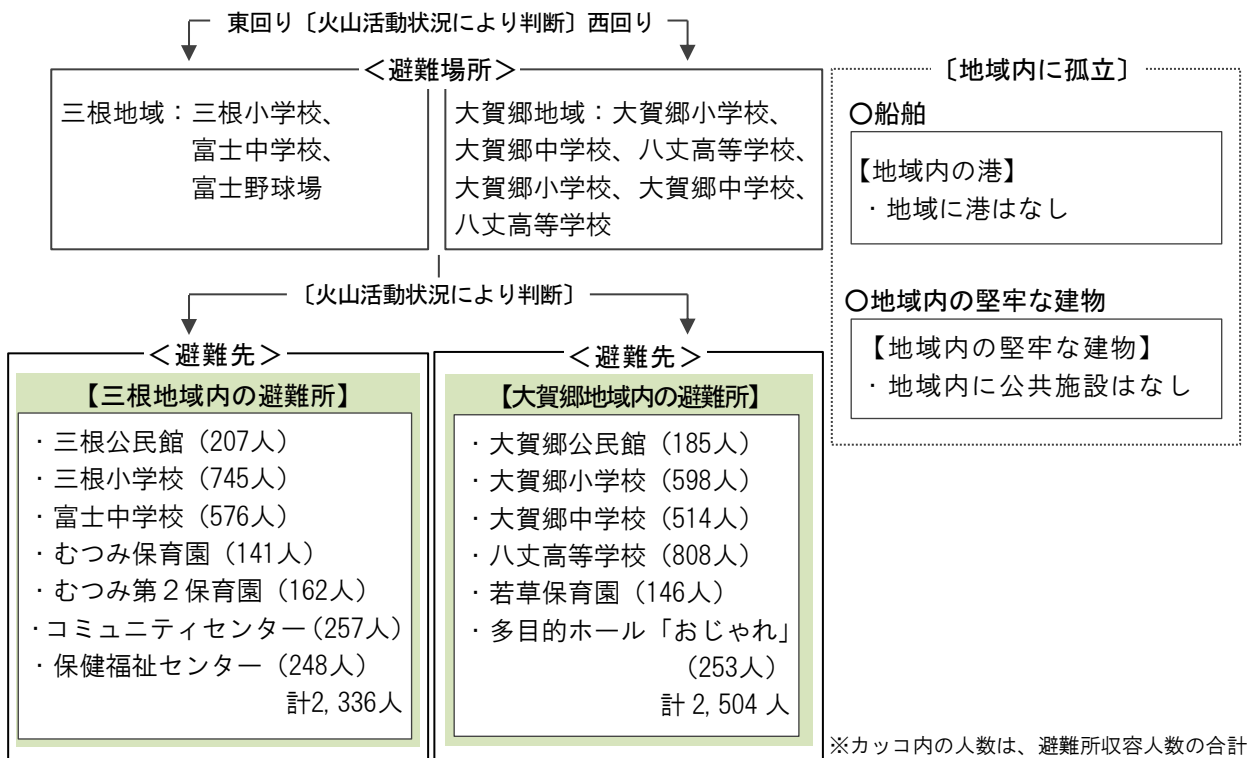
\*それぞれ三根地域・大賀郷地域のうち、西山周辺の地区名

■基本情報

人口	バス台数*	避難誘導者
約 45 人	1 台	町職員・警察官・消防団員

\*一台当たり 45 人乗車する場合に移送に要する台数

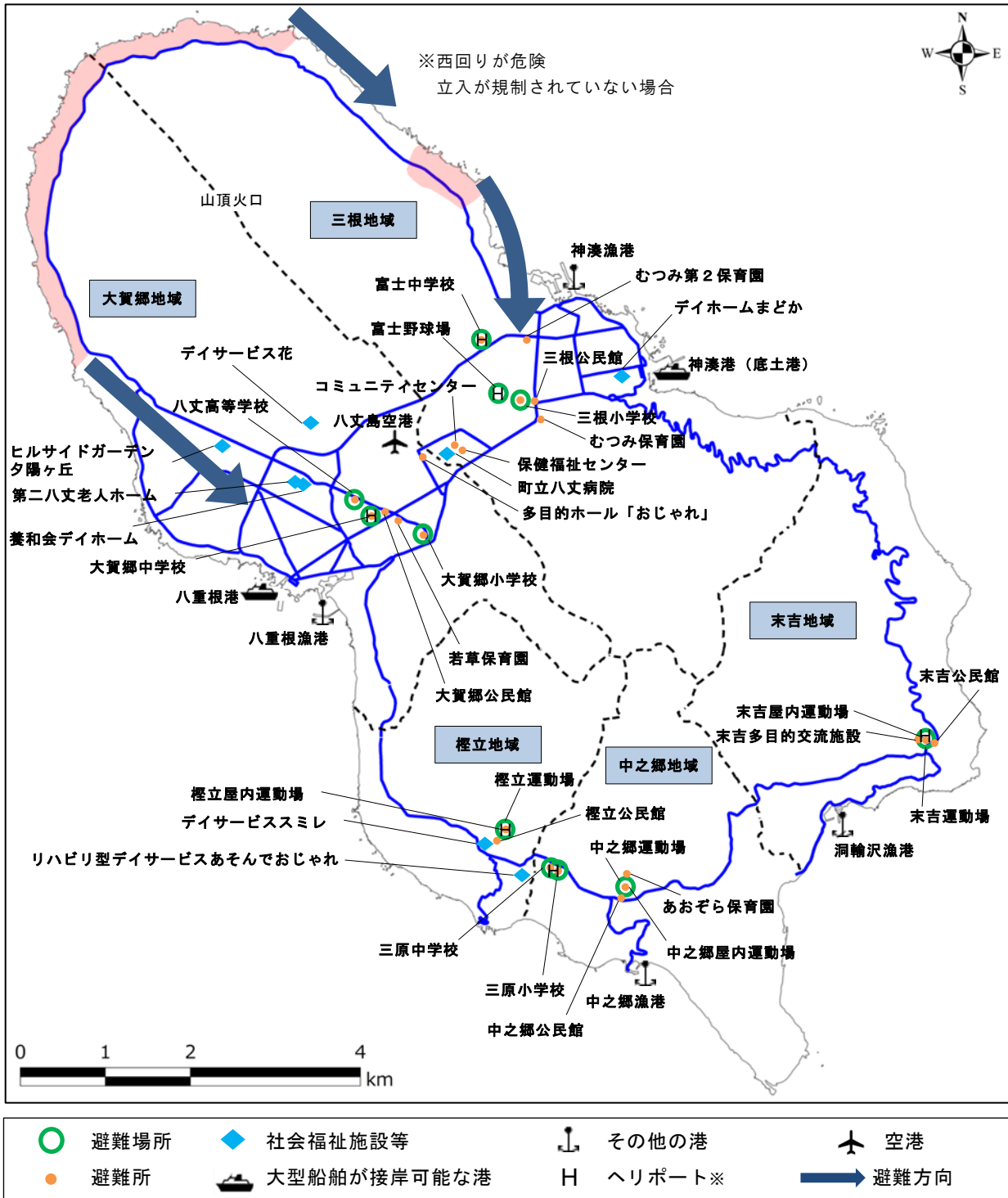
■避難方法（状況別）



■留意事項（○：共通事項 ●：地域別事項）

- 山腹及び周辺海域での噴火は、ごく短時間で居住地域まで影響が及ぶことから、迅速な避難が必要である。
- 「島外避難の判断要素」(マ-6)に該当する場合は、末吉・中之郷・檜立地域の住民も含め、島外避難を行う必要がある。
- 永郷地区は、避難場所や港までの避難路が都道のみである。西山に近いエリアであることや、噴火後は降灰の影響等により避難路が断たれる可能性が他地域よりも高いことから、噴火前に早めに避難する必要がある。
- 火山灰や火山活動に伴う地震による道路被害等によって、立ち入りが規制されていない安全側のルート(東回り・西回り)を選択して避難する。
- 徒歩避難では相当の時間を要する場合は、避難場所への自家用車による避難、又は、自家用車による避難先への直接避難を可とする。
- 避難場所への避難後、三根地域か大賀郷地域の避難所に避難するか、島外避難するかの判断が必要である。コアグループや合同会議において協議し、火山活動の状況を踏まえ、決定する。天候により、神湊港(底土港)・八重根港が使用できないことも想定し、迅速な判断が必要である。

■避難情報図（三根永郷地区・大賀郷永郷地区 ※避難場所まで）



※緊急災害時に使用できるように、校庭等が災害時臨時離着陸場候補地として選定されている。

## 《詳細資料》島外避難計画（避難港まで）

### ■各地域から避難港までの距離・所要時間（目安）

地域 （避難場所名）	神湊港		八重根港	
	距離	所要時間	距離	所要時間
三根（三根小学校）	2.2km	5分	4.0km	8分
大賀郷（大賀郷中学校）	4.1km	9分	1.5km	3分
檜立（檜立運動場）	9.5km	19分	6.4km	13分
中之郷（中之郷運動場）	10.7km	22分	7.6km	16分
末吉（末吉運動場）	15.7km	32分	12.5km	25分

※所要時間は、次の条件により計算した。

- ・各地域の出発地点は避難場所又は避難所であるが、本試算では避難場所を出発地点として設定する。
- ・バス 10 台の利用を想定する。
- ・時速 30km での走行を想定する。
- ・八丈一周道路の東山の北側（西回り）は利用しない。

### ■全地域の避難港までの移送にかかる所要時間

①全地域が同時に避難する場合

②三根・大賀郷地域が先に避難し、その後檜立・中之郷・末吉地域が避難する場合

	地域	全避難港が使用可能		神湊港のみ使用可能		八重根港のみ使用可能	
		移送先	総所要時間	移送先	総所要時間	移送先	総所要時間
①	三根	神湊港	9.6 時間	神湊港	12.5 時間	八重根港	9.6 時間
	大賀郷	八重根港					
	檜立						
	中之郷						
	末吉						
②	三根	神湊港	7.4 時間	神湊港	8.9 時間	八重根港	8.1 時間
	大賀郷	八重根港					
	檜立						
	中之郷						
	末吉						

※総所要時間は、次の条件により計算した。

- ・バス 10 台の利用を想定する。
- ・時速 30km での走行を想定する。
- ・乗降にかかる時間は各 5 分とする。
- ・八丈一周道路の東山の北側（西回り）は利用しない。
- ・所要時間が最も短くなるよう、各地域の人口に応じてバス 10 台を配分する。

■町営バスによる避難港までの最適な輸送

- 全地域が同時に避難する場合より、三根・大賀郷地域の住民を先に避難させてから檜立・中之郷・末吉地域の住民が避難をする場合の方が、避難港までの移送にかかる所要時間が短くなる。
- 各パターンで所要時間が最も短くなる場合のバスの配分は以下のとおりである。

①全地域が同時に避難する場合（どの避難港が使用できる場合でも共通）

	三根	大賀郷	檜立	中之郷	末吉
バスの配分	4台	3台	1台	1台	1台

②三根・大賀郷地域が先に避難し、その後檜立・中之郷・末吉地域が避難する場合

	西山に近い地域			西山から遠い地域		
	三根	大賀郷		檜立	中之郷	末吉
両港使用可	6台	4台	⇒	3台	4台	3台
神湊港のみ	5台	5台				
八重根港のみ	7台	3台				

■留意事項

- 避難する前に大規模な噴火（居住地域へ多量の噴石や火山灰を降下させるような噴火）が発生した場合は、堅牢な建物等への緊急的な避難が必要である。
- 避難する途中で大規模な噴火（居住地域へ多量の噴石や火山灰を降下させるような噴火）が発生する可能性がある。そのため、事前に、避難経路周辺の堅牢な建物等、緊急的に避難する場所を把握しておく必要がある。
- 火山現象（火山灰、降灰後土石流、火山性地震など）による道路被害等により、車両が通行不能になる可能性がある。そのため、事前に、道路の被害状況の収集および避難誘導者への避難方向の伝達のための手段を確保しておく必要がある。
- 大規模な噴火（居住地域へ多量の噴石や火山灰を降下させるような噴火）が発生した場合、通常の通信手段が利用できなくなる可能性がある。そのため、事前に、複数の連絡手段の確保等の対応策を検討しておく必要がある。
- 地域内に孤立した場合は、救助までの間、堅牢な建物への避難（地域内待機）が必要である。

## 《詳細資料》島内発電所・水道施設が被災した場合

発電所等のライフライン施設が被災した場合は、島内での生活維持が困難となる。被害の状況によっては、全島避難となることを前提とした避難を行う必要がある。

ここでは、島内の発電所、水道施設が被災した場合の留意事項を示す。

### 1) 発電所

- 島内の電力は、内燃力発電所から供給している（平成 30 年度末時点）。
- 内燃力発電所が被災した場合、島内での生活維持が困難となる可能性が高い。

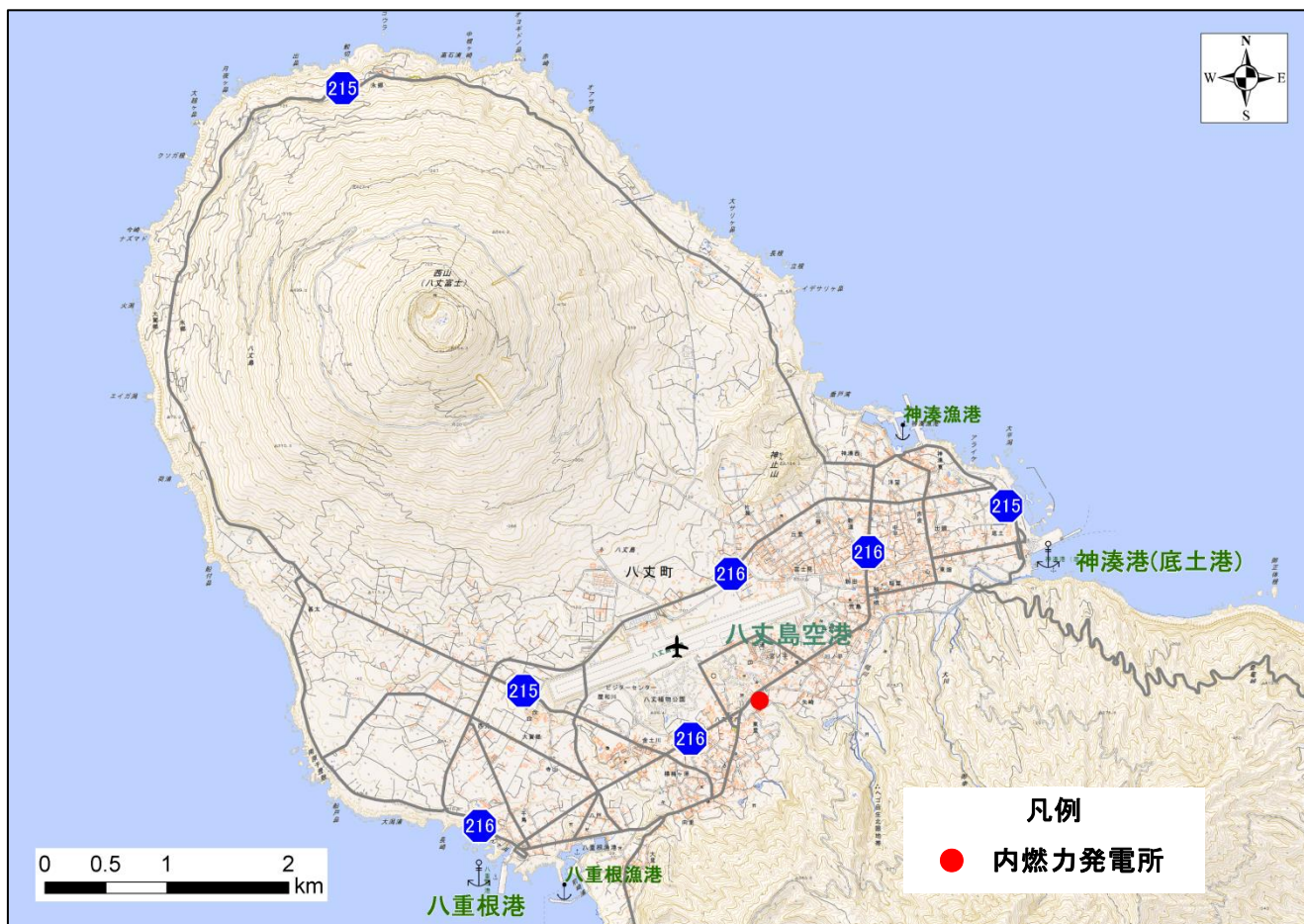


図 発電所位置図

### 2) 水道施設

- 西山周辺の水道事業系統図（取水施設・浄水場・配水池）は次ページの図のとおりである。
  - 火山灰は粒径が細かいため、屋根のついていない浄水場ではろ過池を通過して濁度が上昇し、浄水場が使用できなくなるおそれがある。
- ※ 大川浄水場（三根地域）、関ノ戸浄水場（末吉地域）については、施設に屋根がついていない（平成 30 年度末時点）。  
大川浄水場については平成 35 年度までに覆蓋化予定である。
- 水道施設の被災により島内での生活維持が困難となる可能性は低いですが、一部の地域で断水が発生するおそれがある。

【参考：八丈町水道施設情報（三根・大賀郷地域）】

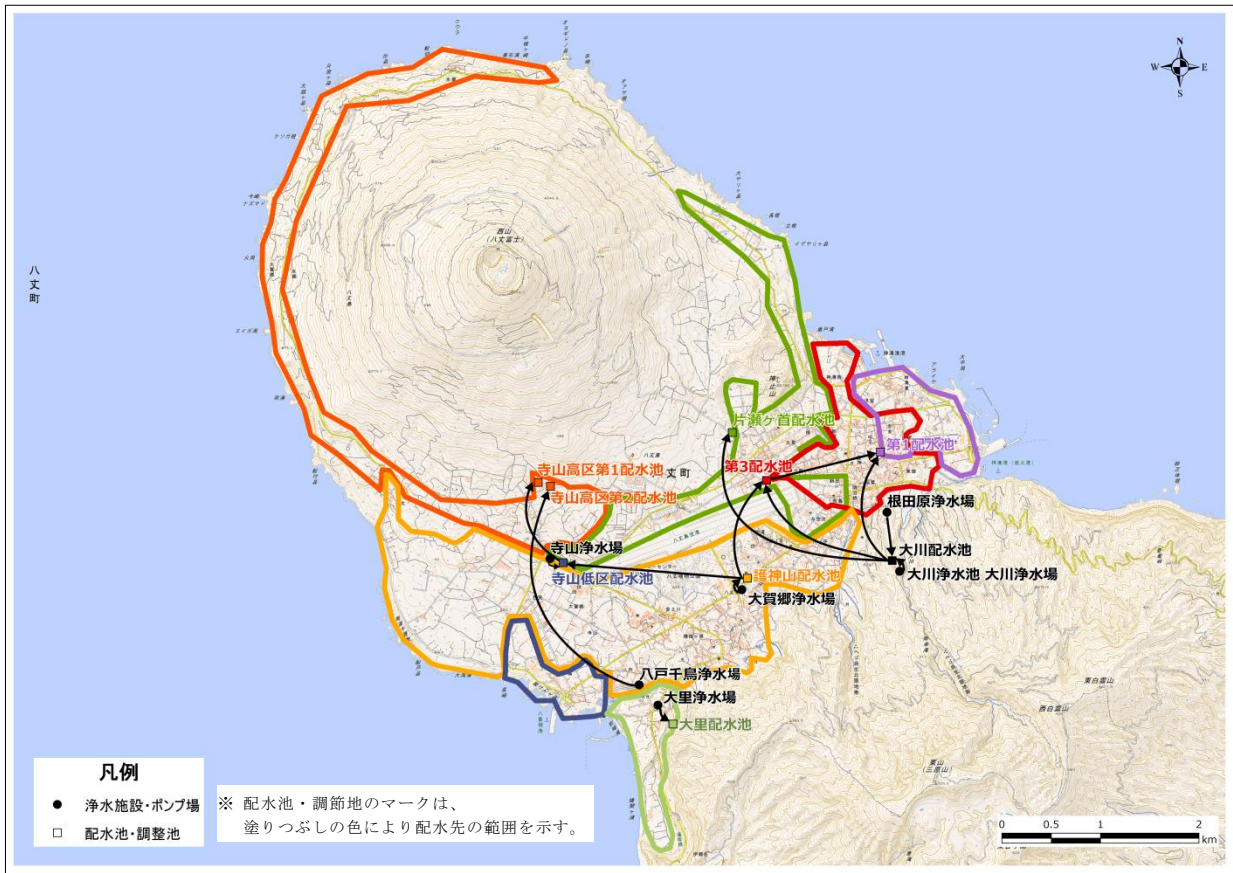


図 水道施設位置図（八丈町提供資料をもとに作成）

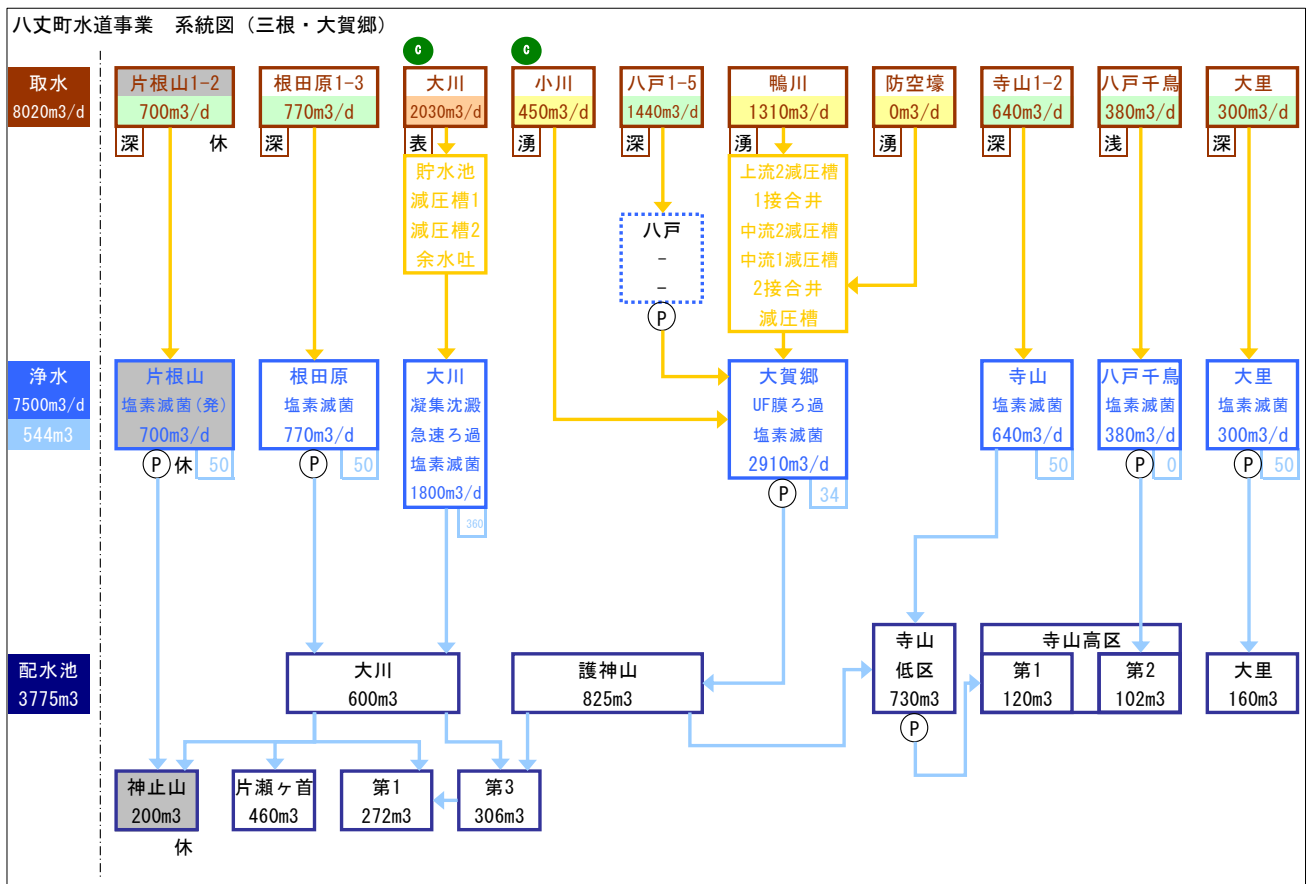


図 八丈島水道事業 系統図（八丈町提供資料）

# 【附属資料】





資料第1 火山観測体制

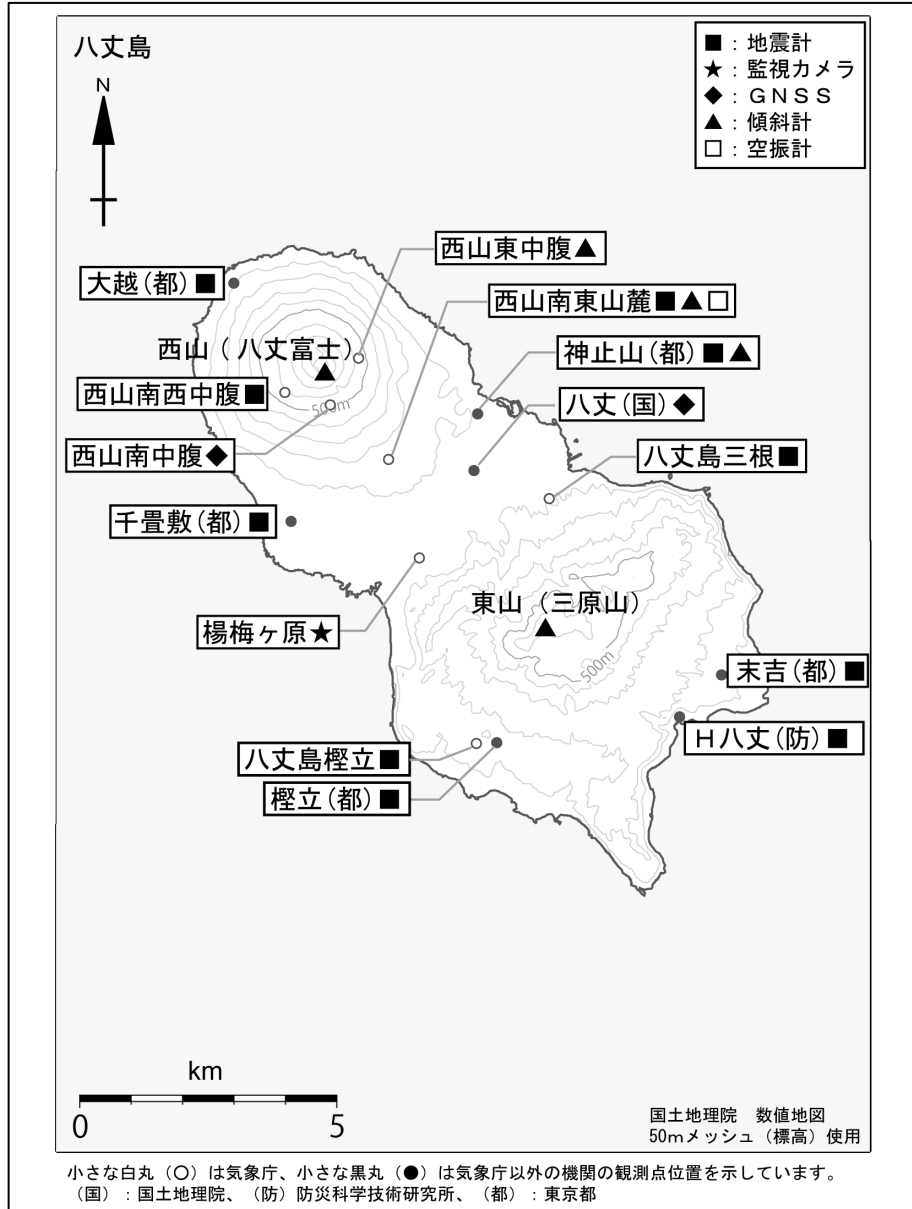


図 観測点配置図 (気象庁, 平成30年4月現在)

表 機関別観測機器内訳※ (平成30年9月現在)

気象庁	国土地理院	防災科学技術研究所	東京都	町
・地震計 3	・GNSS 1	・地震計 1	・地震計 5	・震度計 1
・地震計(検知網) 1		・強震計 1	・震度計 1	
・震度計 1		・広帯域地震計 1	・傾斜計 1	
・傾斜計 2				
・GNSS 1				
・監視カメラ 1				
・空振計 1				

※ 「図 観測点配置図」には気象庁が火山活動を24時間体制で常時観測・監視するために使用している観測点が表示されているものであり、「表 機関別観測機器内訳」とは必ずしも一致しない。

## 資料第2 島内の防災関連施設等

### 1 避難場所

地区名	避難場所	所在地	面積 (㎡)	収容人数 (人)
三根	三根小学校	三根 341	約 9,100	9,100
	富士中学校	三根 4655	約 15,800	15,800
	富士野球場	三根 234	約 12,500	12,500
大賀郷	大賀郷小学校	大賀郷 15	約 5,700	5,700
	大賀郷中学校	大賀郷 3073	約 6,800	6,800
	八丈高等学校	大賀郷 3020	約 17,500	17,500
檜立	檜立運動場	檜立 2035	約 8,400	8,400
中之郷	中之郷運動場	中之郷 2612	約 9,700	9,700
	三原小学校	中之郷 2474	約 2,400	2,400
	三原中学校	中之郷 2474	約 7,800	7,800
末吉	末吉運動場	末吉 2648	約 4,400	4,400

八丈町地域防災計画（平成29年度修正）

※収容人数は1㎡で1人として算出

## 2 避難所

地区名	避難所	所在地	収容人数 (人) ※2	地区別合計 (人)
三根	三根公民館	三根 347	207	2,336
	三根小学校 (校舎・体育館)	三根 341	745	
	富士中学校 (校舎・体育館)	三根 4655	576	
	むつみ保育園	三根 1763	141	
	むつみ第2保育園	三根 505-1	162	
	コミュニティセンター (体育館)	三根 26	257	
	保健福祉センター※1	三根 2	248	
大賀郷	大賀郷公民館	大賀郷 3060	185	2,504
	大賀郷小学校 (校舎・体育館)	大賀郷 15	598	
	大賀郷中学校 (校舎・体育館)	大賀郷 3073	514	
	八丈高等学校	大賀郷 3020	808	
	若草保育園	大賀郷 71	146	
	多目的ホール「おじゃれ」	大賀郷 2551-2	253	
檜立	檜立公民館	檜立 2027	130	442
	檜立屋内運動場	檜立 2035	312	
中之郷	中之郷公民館	中之郷 2613	120	1,473
	三原小学校 (校舎・体育館)	中之郷 2474	453	
	三原中学校 (校舎・体育館)	中之郷 2474	478	
	あおぞら保育園	中之郷 2612-1	136	
	中之郷屋内運動場	中之郷 2612	286	
末吉	末吉公民館	末吉 633	125	562
	末吉多目的交流施設 (校舎)	末吉 2648	154	
	末吉屋内運動場 (体育館)	末吉 2648	283	

八丈町地域防災計画 (平成29年度修正)

※1 福祉避難所として指定

※2 収容人数は3.3㎡で2人として算出

### 3 港・空港等

#### (1) 港

##### ア 港湾（避難港）

港名	区分	水深（m）	延長（m）	備考
神湊港（底土港）	岸壁	-6.0 ～ -7.5	310	最大5,000 t
八重根港	岸壁	-6.0 ～ -7.5	230	最大5,000 t

東京都港湾局事業概要（平成30年度版）

##### イ 漁港

港名	区分	水深（m）	延長（m）
神湊漁港	岸壁	-3.0 ～ -5.0	1,028
八重根漁港	岸壁	-3.0	752
中之郷漁港	岸壁	-3.0	105
洞輪沢漁港	岸壁	-3.0	229

東京都港湾局事業概要（平成30年度版）

(2) 空港・ヘリポート

ア 八丈島空港

基本施設	附帯施設
空港敷地面積76ha 滑走路2,000m×45m 駐機場3バース	ターミナルビル 駐車場(274台) [航空保安施設] 計器着陸誘導施設、対空通信施設、航空灯火施設、 給油施設(取扱燃料:JET A-1)、航空標識、自家用発電施設、消防車、医療用資器材

東京都港湾局HP・八丈支庁提供情報(平成31年3月時点)

イ 富士中学校ヘリポート

住所	面積(m <sup>2</sup> )	避難場所指定	管理者
三根4655	9,102	指定有り	八丈町

八丈町地域防災計画(平成29年度修正)

ウ 富士野球場ヘリポート

住所	面積(m <sup>2</sup> )	避難場所指定	管理者
三根234	12,521	指定有り	八丈町

八丈町地域防災計画(平成29年度修正)

エ 大賀郷中学校ヘリポート

住所	面積(m <sup>2</sup> )	避難場所指定	管理者
大賀郷3073	6,800	指定有り	八丈町

八丈町地域防災計画(平成29年度修正)

オ 檜立運動場ヘリポート

住所	面積(m <sup>2</sup> )	避難場所指定	管理者
檜立2035	4,450	指定有り	八丈町

八丈町地域防災計画(平成29年度修正)

カ 三原小・中学校ヘリポート

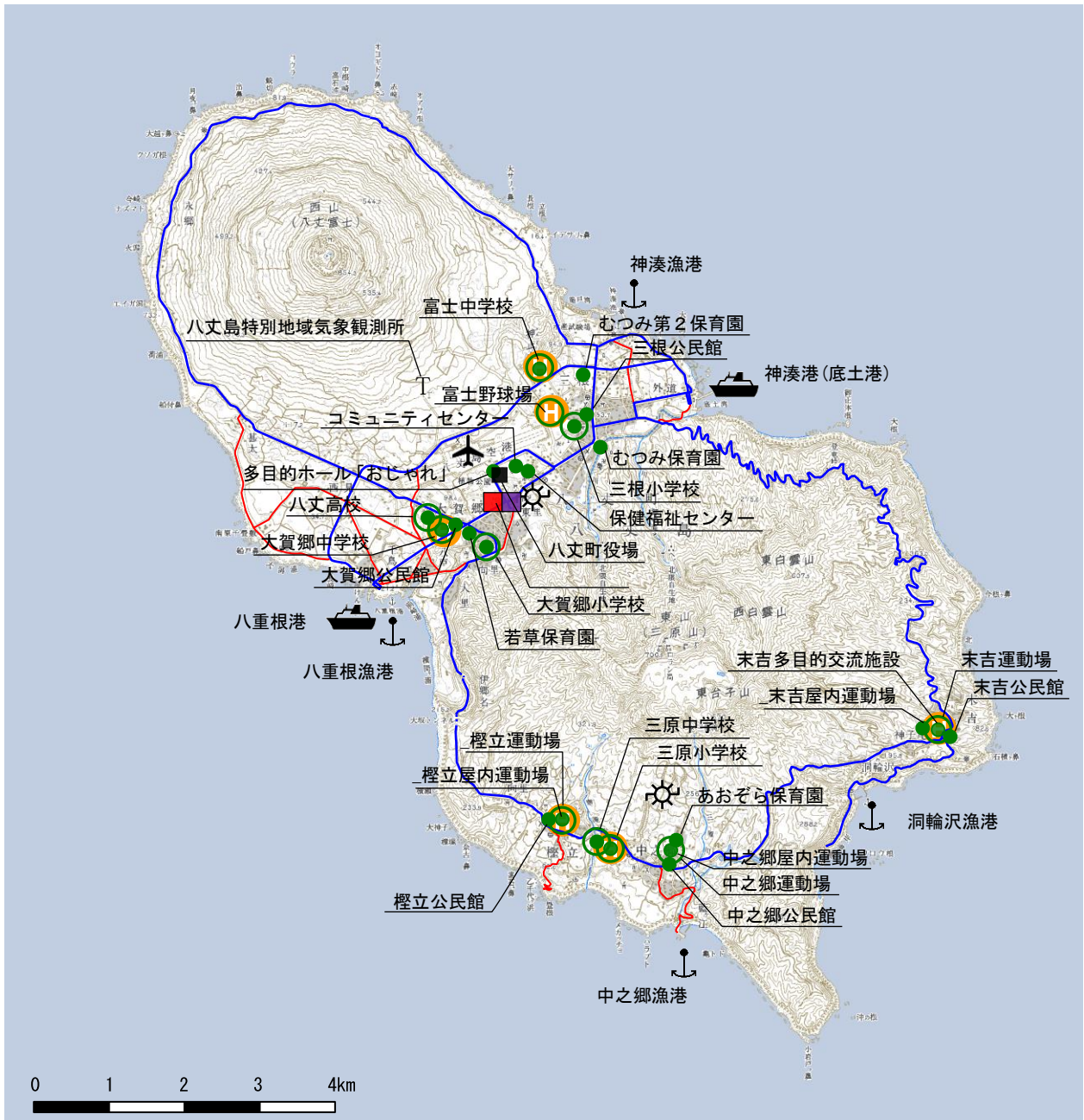
住所	面積(m <sup>2</sup> )	避難場所指定	管理者
中之郷2474	11,175	指定有り	八丈町

八丈町地域防災計画(平成29年度修正)

キ 末吉運動場ヘリポート

住所	面積(m <sup>2</sup> )	避難場所指定	管理者
末吉2648	4,425	指定有り	八丈町

八丈町地域防災計画(平成29年度修正)



	都道		避難場所		港湾
	主な町道		避難所		漁港
	支庁		ヘリポート		空港
	町役場		バスプール		発電所
	気象観測所				

図 防災関連施設等の位置


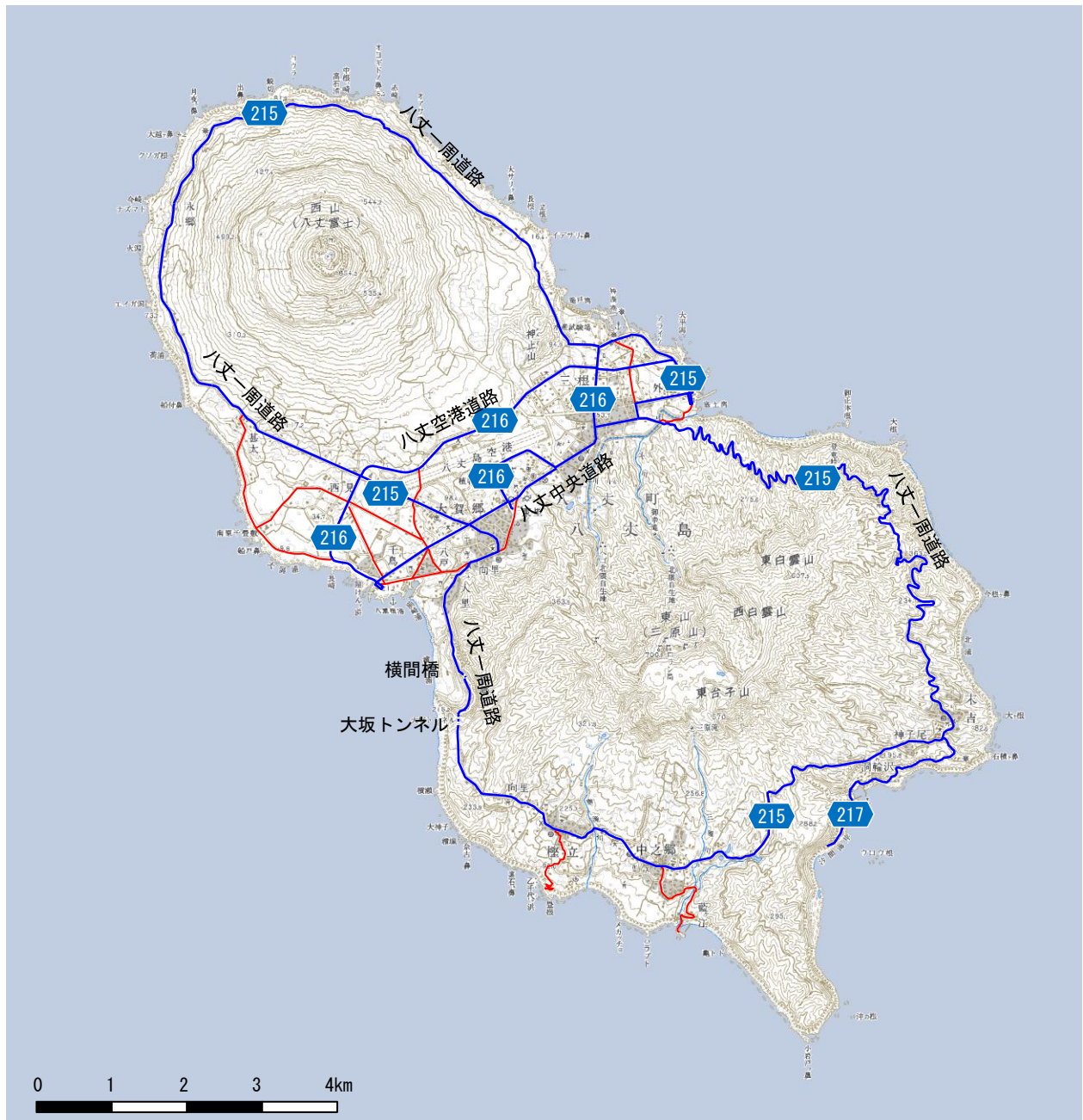


図 道路網

資料第3 東京港係留施設

ふ 頭 名	水 深	対象船舶	バース	
	(m)	(DWT)	数	延長 (m)
竹芝ふ頭	-7.5	5,000	3	465
日の出ふ頭	-6.7	3,000	6	564
芝浦ふ頭	-7.5	5,000	6	780
	-5.5	2,000	1	165
品川ふ頭	-8.0～	6,000～	9	1,600
	-10.0	15,000		
晴海ふ頭	-10.0	20,000 GT	2	456
	-10.0	15,000	1	190
	-9.0	10,000	1	146
月島ふ頭	-7.5	5,000	2	266
大井コンテナふ頭	-15.0	50,000	7	2,354
大井水産物ふ頭	-12.0	30,000	2	450
大井食品ふ頭	-12.0	30,000	1	230
	-11.0	15,000	2	380
大井建材ふ頭	-5.0	1,000	4	280
10号地ふ頭	-7.5	5,000	11	1,500
	-5.0	1,000	13	920
フェリーふ頭	-7.5	6,000	4	876
	～-8.5	～16,000 GT		
10号地その1多目的ふ頭	-7.5	5,000 GT	1	180
お台場ライナーふ頭	-10.0	15,000	9	1,800
青海コンテナふ頭	-15.0	50,000	3	1,050
	-13.0	35,000	2	520
有明ふ頭	-5.0	1,000	10	750
若洲内貿ふ頭	-11.0	15,000	1	190
15号地木材ふ頭	-12.0	25,000	3	720
若洲建材ふ頭	-5.5	2,000	4	370
辰巳ふ頭	-5.0	1,000	13	1,040
城南島建設発生土ふ頭	-7.5	5,000	1	160
中央防波堤内側ばら物ふ頭	-12.0	30,000	1	240
中央防波堤内側内貿ふ頭	-9.0	12,000 GT	2	460
中央防波堤内側建設発生土ふ頭	-7.5	5,000	1	130
中央防波堤外側コンテナふ頭	-16.0	150,000	1	400
	-11.0	20,000	1	230

港湾局提供資料（平成31年4月現在）



## 資料第4 移送手段

### 1 バス（町営バス）

番号	種別	車型	乗車定員(人)	座席定員(人)	
				正席	補助席
1	一般乗合	小型	31	15	0
2	一般乗合	中型	59	25	0
3	一般乗合	中型	59	25	0
4	一般乗合	中型	58	27	0
5	一般貸切	中型	42	33	7
6	一般貸切	大型	52	41	9
7	一般貸切	大型	49	41	6
8	一般貸切	大型	49	41	6
9	一般貸切	中型	36	29	7
10	一般貸切	中型	35	33	0
合計			470	310	35

平成31年1月現在

### 2 船舶

#### (1) 東海汽船

##### ア 諸元

船種	船名	総トン数 (トン)	航行区域	全長 (m)	喫水 (m)	乗船可能 人数(人)	バリア フリー
貨客船	橘丸	5,681	限定沿海 限定近海	118	5.4	1,000 596	○
貨客船	さるびあ丸	4,992	限定沿海 限定近海	120.54	5.4	1,546 514	

平成31年1月現在

##### イ 運航基準

		大島航路	三宅島航路	八丈島航路	湾内周遊航路
橘丸	風速	23m/s	23m/s	23m/s	20m/s
	波高	5 m	5 m	5 m	4 m
さるびあ丸	風速	23m/s	23m/s	21m/s	20m/s
	波高	5 m	5 m	5 m	4 m

平成31年1月現在

(2) 第三管区海上保安本部

所 属	船 種	船 名	総トン数	全 長 (m)	喫 水 (m)
東京海上保安部 (所在地) 東京都江東区青海 2-56 ☎ 03-5564-2021 緊急通報用 03-5564-4999	巡視艇	まつなみ	165	35	3.5
		ゆりかぜ	23	20	2.5
		はやかぜ			
		ゆめかぜ			
		いそぎく	26	20	2.5
		やまぶき			
横浜海上保安部 (所在地) 横浜市中区新港 1-2-1 ☎ 045-671-4999 045-671-0118	ヘリ搭載型 巡視船	あきつしま	6,500	150	10.0
	巡視船	いず	3,500	110	7.5
		ぶこう	1500	96	5.5
		もとぶ			
	消防船	ひりゆう	280	35	5.5
	巡視艇	はまなみ	110	35	3.5
		はまぐも			
		いそづき	64	27	3.0
		きりかぜ	23	20	2.5
		はまかぜ			
		のげかぜ	26	20	2.5
		やまゆり			
		しおかぜ	23	20	2.5
たまかぜ	26	20	2.5		
下田海上保安部 (所在地) 静岡県下田市 3-18-23 ☎ 0558-22-0650 緊急通報用 0558-22-4999	巡視船	しきね	1300	89	5.0
		かの	335	56	4.5
	巡視艇	いずなみ	100	32	3.5

平成31年3月現在

(3) 海上自衛隊 (横須賀)

船種	船名	基準排水量 (トン)	全長 (m)	最大幅 (m)	喫水 (m)
護衛艦	いずも	19,950	248.0	38.0	7.2
	きりしま	7,250	161.0	21.0	6.2
	はたかぜ	4,600	150.0	16.4	4.8
	てるづき	5,050	151.0	18.3	5.4
	たかなみ	4,650	151.0	17.4	5.3
	おおなみ				
	むらさめ	4,550	151.0	17.4	5.2
	いかづち				
	やまぎり	3,500	137.0	14.6	4.5
	ゆうぎり				
	あまぎり				
掃海母艦	うらが	5,650	141.0	22.0	5.4
掃海艦	あわじ	690	67.0	11.0	2.7
掃海艇	えのしま	570	60.0	10.1	2.4
	ちちじま				
	はつしま				
海洋観測艦	しょうなん	2,950	103.0	16.4	4.5
	にちなん	3,350	111.0	17.0	4.5
	わかさ	2,050	97.0	15.0	4.2
砕氷艦	しらせ	12,500	138.0	28.0	9.2
潜水艦救難母艦	ちよだ	5,600	128.0	20.0	4.6
試験艦	あすか	4,250	151.0	17.3	5.0
補給艦	ときわ	8,100	167.0	22.0	8.1
輸送艇	輸送艇2号	420	52.0	8.7	1.6
多用途支援艦	えんしゅう	980	65.0	12.0	3.5
特務艇	はしだて	400	62.0	9.4	2.0

平成31年2月現在

### 3 航空機

#### (1) 東京消防庁

項目		機体名		ひばり	ゆりかもめ	こうのとり はくちょう	ちどり	かもめ つばめ おおたか	
機体	型式	ユーロコプター式 AS332L1型	ユーロコプター式 EC225LP型	ユーロコプター式/ エアバスヘリコプター式 EC225LP型	アグスタウェストランド式 AW139型	ユーロコプター式 AS365N3型			
性能	全備重量	8,600kg	11,000kg	11,000kg	6,800kg	4,300kg			
	巡航速度	252km/h	262km/h	262km/h	259km/h	269km/h			
	航続時間	5時間54分	4時間33分	4時間37分	5時間13分	4時間06分			
	航続距離	1,105km	937km	946km	1,061km	792km			
	座席数 (乗員含む。)	23座席	23座席	22座席	16座席	14座席 (おおたか:13席)			
	エンジン	ターボメカ式 1,877馬力×2基	ターボメカ式 2,358馬力×2基	ターボメカ式 2,382馬力×2基	プラットアンド ホイットニーカタガ式 1,872馬力×2基	ターボメカ式 977馬力×2基			
	使用燃料	航空用ジェットA-1							
装備品等	消火装置 (容量)	胴体下部取付式 2,000L	胴体下部取付式 2,500L		胴体下部取付式 1,893L	胴体下部取付式 900L			
	ホイスト装置 (最大つり 上げ重量)	272kg							
	スリング (最大つり 下げ重量)	3,000kg	3,800kg		2,200kg	1,600kg			

平成31年1月現在

(2) 警視庁

区分	はやぶさ			おおとり								あおぞら
	2号	3号	4号	1号	2号	3号	4号	5号	6号	7号	8号	2号
巡航速度	257km/h	280km/h	285km/h	271km/h	290km/h			271km/h	290km/h	226km/h		272km/h
航続時間	3:30	3:00		4:30	5:10			4:30	5:10	3:30		4:00
有効搭載量	1,012kg	1,019kg	855kg	1,642kg	2,132kg			1,642kg	2,132kg	1,801kg	1,815kg	4,218kg
座席数	8席			14席			17席	14席		13席		21席
離着陸面積	江東飛行センター（駐機スポット38） 立川飛行センター100m×60m（駐機スポット10）											
使用燃料	航空用ジェットA-1											
耐風性	21.8m/s											
最小視程	通常は5km以上、緊急時は1.5km以上											
最低雲高	300m以上											
夜間飛行	法に定められた地上設備を有する場所であれば離着陸可能											
山間部飛行	視程、風速等気象上の制約がなければ上昇性能、停止飛行可能範囲で可能											
テレビカメラ搭載装置					—	○		—				
救助用吊上装置	230kg	—										
吊下装置 (カーゴフック)	1,300kg	—	1,000kg	1,600kg	—	2,200kg	—				3,600kg	
担架装置 (リッターキット)	1人	—	1人	—		1人	—				3人	
投光機 (サーチライト)												
拡声器 (スピーカー)											—	
地震判読システム 搭載用装置	—	○	—				—	○	—			
備考	<p>1 飛行速度、航続時間、搭載量等の性能は、各項目単独の性能であり、燃料や積載重量、外気温度等により飛行性能は制限される。</p> <p>2 性能はいずれも標準大気15℃を基準としており、温度が上昇すれば効率は低下する。</p>											

平成31年1月現在

### (3) 第三管区海上保安本部

#### 1) 機種・型式

所 属	機 種	機番号	型 式 (略 称)
羽田航空基地 (所在地)	大型ジェット飛行機	LAJ500	ガルフストリーム ・エアロスペース式 G-V型 (ガルフV)
		LAJ501	
東京都大田区 羽田空港1-12-1  ☎ 03-3747-1118	中型飛行機	MA 722	ボンバルディア式 DHC-8-315型 (ボンバル300)
		MA 725	
巡視船「あきつしま」搭載機	中型回転翼航空機	MH 691	ユーロコプター式 EC225LP型 (スーパーピューマ225)
		MH 692	
		MH 689	
		MH 690	

#### 2) 性能

区 分	巡行速度 (kt)	搭載能力			使 用 燃 料	
		人	物 資 (Kg)	物資最大容積 高さ×幅×奥行き (cm)		
固 定 翼	ガルフV	510	22	656	85×90×90	ジェットA-1
	ボンバル 300	243	32	1,080	150×125×150	ジェットA-1
回 転 翼	スーパーピューマ 225	150	21	1355	129×119×168	ジェットA-1

- \* 1 搭載能力は、人又は物資のいずれか一つの場合の基準を示す。
- \* 2 物資最大容積は、航空機に搬入可能な1個あたりの最大容積をいう。
- \* 3 気象状況、飛行距離、高度、物資の形状等によっては、基準以下となる。
- \* 4 搭載能力の人は、乗組員を含めた人数を示す。

平成31年3月現在

## 資料第5 関係機関連絡先

### 1 官公署

名称	所在地	電話
八丈町役場	大賀郷 2551-2	2-1121
三根出張所	三根 347-1	2-0349
檜立出張所	檜立 2027	7-0003
中之郷出張所	中之郷 2613	7-0002
末吉出張所	末吉 633	8-1003
八丈町消防本部	大賀郷 2928-2	2-0119
東京都（八丈支庁管内）	大賀郷 2466-2	2-1111
八丈支庁総務課	大賀郷 2466-2	2-1111
八丈支庁産業課	大賀郷 2466-2	2-1113
八丈支庁土木課	大賀郷 2466-2	2-1114
八丈支庁港湾課	大賀郷 2466-2	2-1115
教育庁八丈出張所	大賀郷 2466-2	2-2889
東京都漁業用海岸局 （島しょ農林水産総合センター八丈事業所内）	三根 4222-1	2-0808
八丈島警察署	三根 54-1	2-0110
環境省関東地方環境事務所伊豆諸島自然保護 官事務所	大島町元町字家の上 445-9	04992-2-7115

平成31年1月現在

### 2 医療機関

名称	所在地	電話番号
町立八丈病院	三根 26-11	2-1188

平成31年1月現在

### 3 学校等

#### （1）保育園

名称	所在地	電話番号
むつみ保育園	三根 1763	2-0729
むつみ第2保育園	三根 505-1	2-2421
若草保育園	大賀郷 71	2-0724
あおぞら保育園	中之郷 2612-1	7-0083

平成31年1月現在

## (2) 小中学校

名称	所在地	電話番号
三根小学校	三根341	2-0226
大賀郷小学校	大賀郷15	2-0033
三原小学校	中之郷2474	7-0017
富士中学校	三根4655-1	2-0244
大賀郷中学校	大賀郷3073	2-0127
三原中学校	中之郷2474	7-0057

平成31年1月現在

## (3) 高等学校

名称	所在地	電話番号
都立八丈高校	大賀郷3020	2-1181

平成31年1月現在

## 4 社会福祉施設

種別	名称	所在地	電話番号
通所介護	デイサービス花	大賀郷 4326-7	2-0095
	リハビリ型デイサービス あそんでおじゃれ	樫立 181-1	9-5981
	養和会デイホーム（八丈島高 齢者在宅サービスセンター）	大賀郷 7670-1	2-0770
	デイサービススマレ	樫立 369	7-0288
	デイホームまどか	三根 1305-2	2-0623
入所介護	第二八丈老人ホーム （特別養護老人ホーム）	大賀郷 7670-1	2-0770
サービス付高齢者住宅	ヒルサイドガーデン 夕陽ヶ丘	大賀郷 7486-6	9-5830
短期入所	第二八丈老人ホーム	大賀郷 7670-1	2-0770
特別養護老人ホーム	第二八丈老人ホーム	大賀郷 7670-1	2-0770

平成31年1月現在

## 5 その他

名称	所在地	電話番号
八丈島観光協会	大賀郷 2345-1	2-1377
東海汽船（八丈マリンサービス株式会社）	三根 4184-1	2-1211
東京電力パワーグリッド株式会社 八丈島事務所	大賀郷 2470	2-0009
N T T八丈島サービスセンタ	三根 48	2-7800
八丈島漁業協同組合	三根 4206	2-0211

平成31年1月現在



資料第6 山頂噴火の場合の立入規制箇所・表示板設置予定箇所

1 立入規制箇所

No	実施機関	立入規制を実施する 噴火警戒レベル		
		1	2	3
A	町	-	○	-
B	町	-	○	-
C	町	-	-	○
D	町	-	-	○
E	町	-	-	○
F	町	-	-	○
G	町	-	-	○
H	支庁	-	-	○
I	支庁	-	-	○
計	-	-	2	7

※ 表中の噴火警戒レベルに応じて、立入規制箇所に規制看板を設置する。

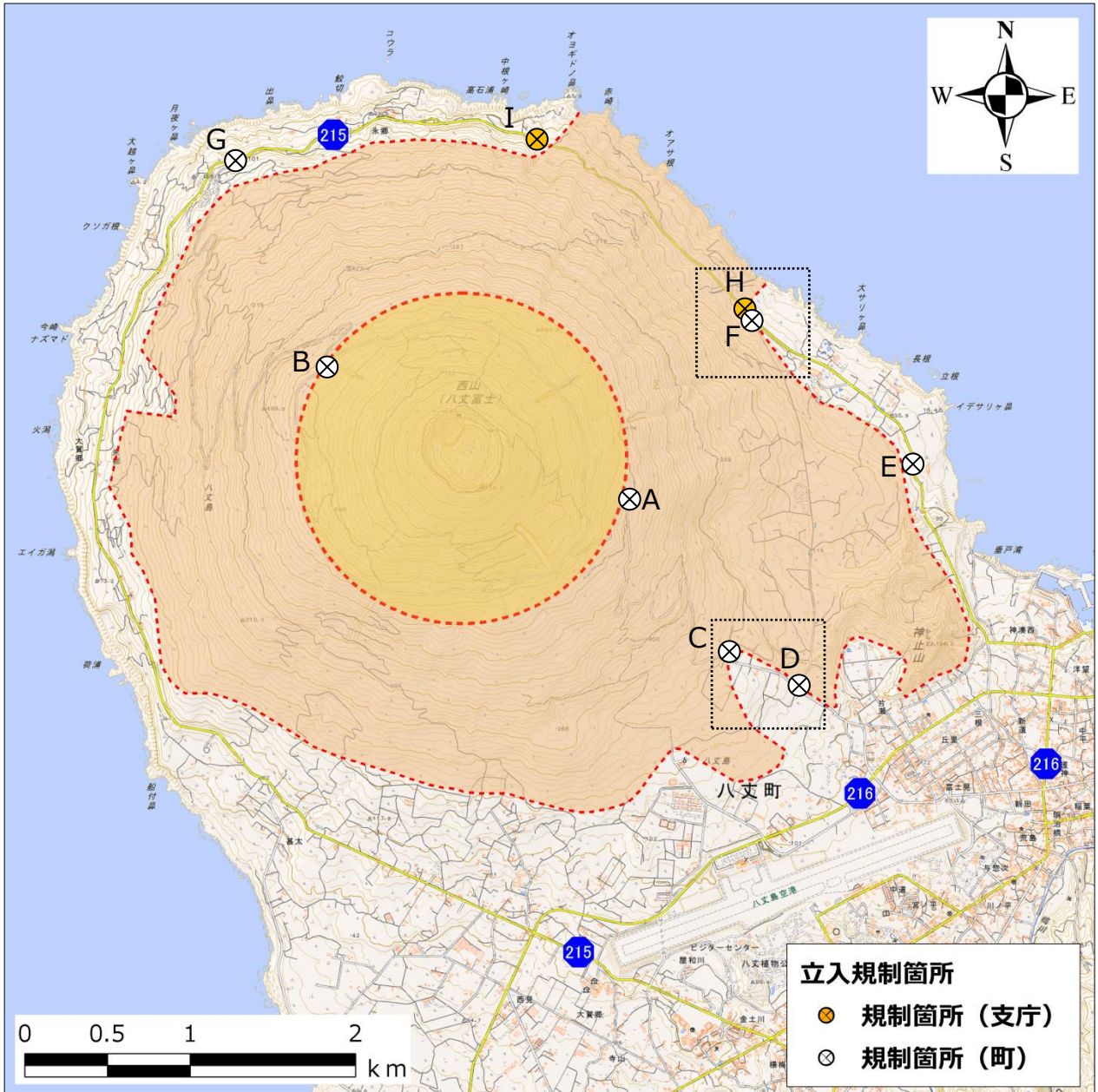


図 西山周辺の立入規制箇所

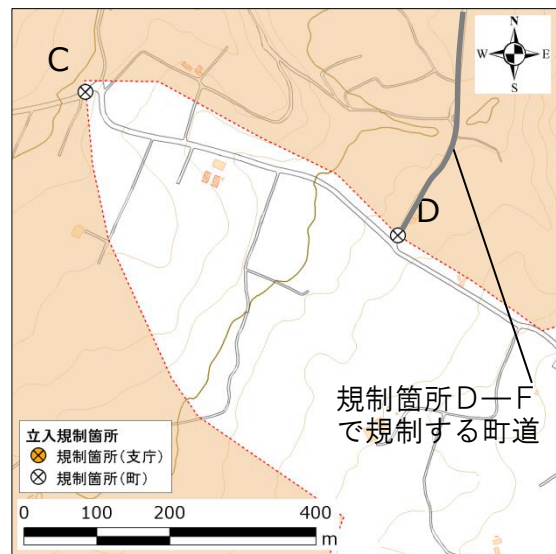
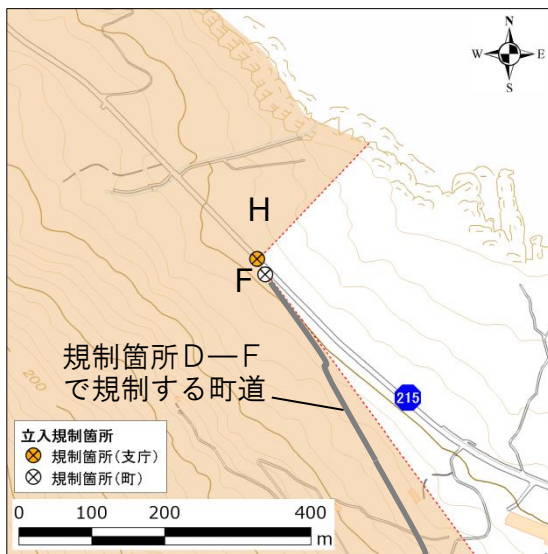


図 西山周辺の立入規制箇所 (破線範囲の拡大図)

## 2 表示板設置予定箇所

No	表示板を設置する噴火警戒レベル
	1 (平常時)
①	○
②	○
③	○
④	○
⑤	○
⑥	○
⑦	○
⑧	○
⑨	○
⑩	○
計	10

※表中の箇所には平常時から表示板を設置する。なお、立入規制を実施した場合は、船客待合所、空港等に表示板を設置する。

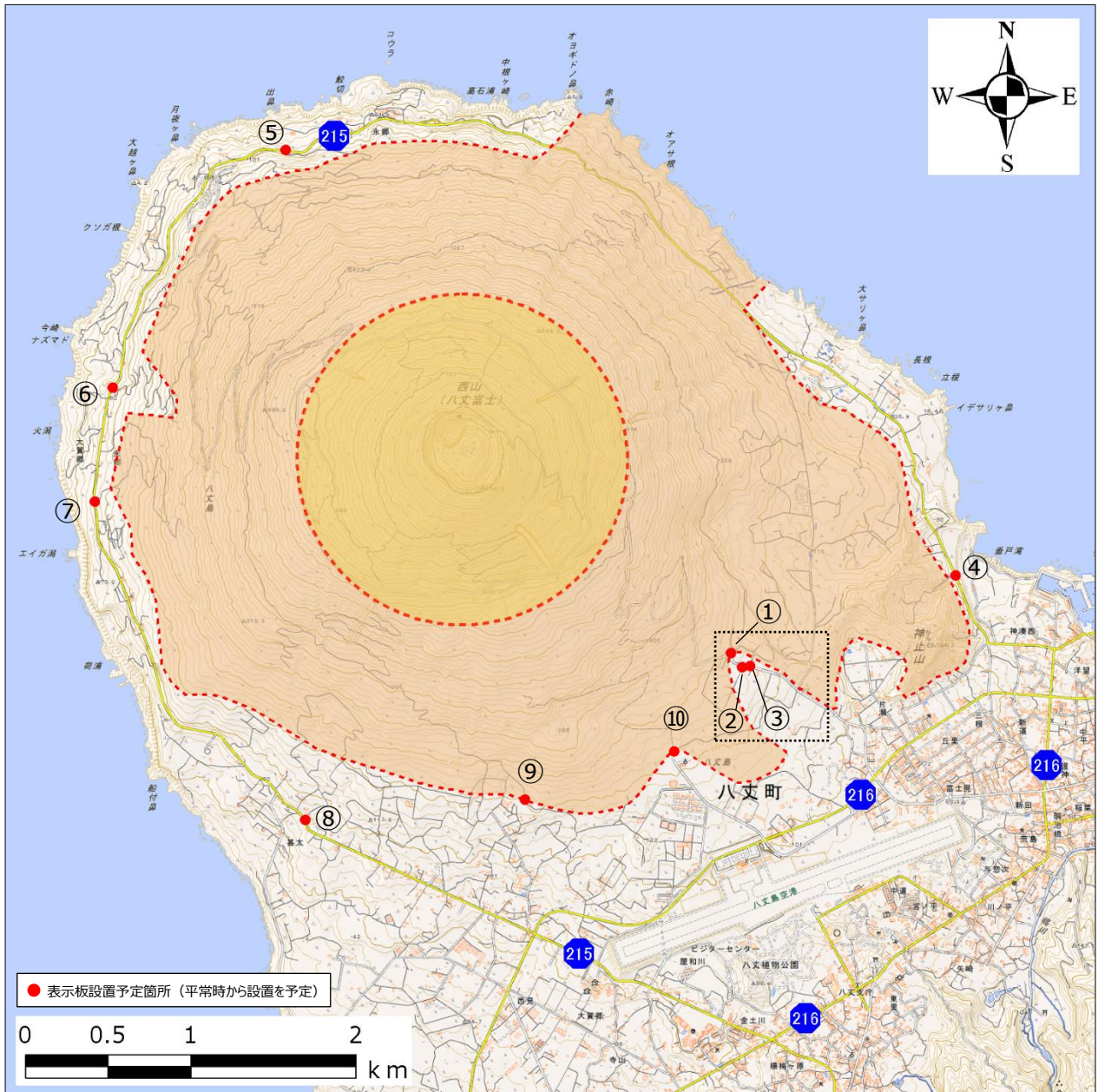


図 平常時からの表示板設置予定箇所

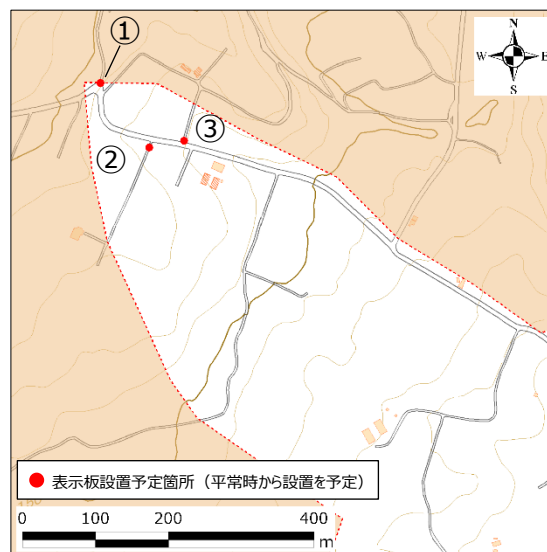


図 平常時からの表示板設置予定箇所(破線範囲の拡大図)

## 資料第7 広報文例・表示板等例

### 1 広報文例

#### (1) 立入規制

- ・こちらは防災はちじょうです。
- ・町役場から西山火山活動に伴う立入規制についてお知らせします。
- ・本日、気象庁から噴火警報が発表され、噴火警戒レベルが[ ]から[ ]に引き上げられました。
- ・このため、[ 規制区域の範囲 ]への立入を禁止します。[ 対象者 ]は、直ちに規制範囲から退避してください。
- ・規制区域以外でも、火山活動の状況や火山情報に注意し、身の安全に心がけてください。

- ・ This is an announcement from the **H**achijo Town Office.
- ・ We will announce the state of volcanic activity at Mt.Nishiyama.
- ・ A volcanic warning was issued today by the Japan Meteorological Agency, and the volcanic alert level was raised from level [ ] to [ ].
- ・ For this reason, entry to the [restricted area] is prohibited.
- ・ People in the restricted area must evacuate immediately.
- ・ Those people outside the restricted area, as well, should pay attention to volcanic information issued by the Japan Meteorological Agency, and secure your own safety and security.

## (2) 警戒区域

- ・こちらは防災はちじょうです。
- ・町役場から西山の火山活動に伴う警戒区域の設定についてお知らせします。
- ・本日、気象庁から噴火警報が発表され、噴火警戒レベルが[ ]から[ ]に引き上げられました。
- ・このため、[ 警戒区域の範囲 ]に警戒区域を設定しました。警戒区域内の皆さんは、直ちに区域外に退避してください。
- ・警戒区域以外でも、火山活動の状況や火山情報に注意し、身の安全に心がけてください。

- ・ This is an announcement from the Hachijo Town Office.
- ・ We will announce the state of volcanic activity at Mt.Nishiyama.
- ・ A volcanic warning was issued today by the Japan Meteorological Agency, and the volcanic alert level was raised from level [ ] to [ ].
- ・ For this reason, we have designated [restricted area] as an evacuation zone.
- ・ People in the evacuation zone must evacuate immediately.
- ・ Those people outside the restricted area, as well, should pay attention to volcanic information issued by the Japan Meteorological Agency, and secure your own safety and security.

### (3) 避難準備・高齢者等避難開始

- ・こちらは防災はちじょうです。
- ・町役場から西山火山活動に伴う避難準備・高齢者等避難開始についてお知らせします。
- ・本日、気象庁から噴火警報が発表され、噴火警戒レベルが[ ]から[ ]に引き上げられました。
- ・このため、[ 対象範囲 ]に避難準備・高齢者等避難開始を発令しました。
- ・[ 対象範囲 ]の住民の皆さんは、いつでも避難できるよう避難準備を進めてください。
- ・避難行動要支援者の皆さんは、[ 避難所名 ]に避難を開始してください。
- ・来島者の皆さんは、島外への退避をお願いします。
- ・避難の準備として、避難場所の確認、非常持ち出し品の確保、家族との連絡先の確認などを行ってください。
- ・避難支援者の方は、避難の支援をお願いします。
- ・避難対象地域以外でも、火山活動の状況や火山情報に注意し、身の安全に心がけてください。

- ・ This is an announcement from the Hachijo Town Office.
- ・ We will announce the state of volcanic activity at Mt.Nishiyama.
- ・ Today, the Japan Meteorological Agency announced a volcanic warning and the volcanic alert level was raised from [ ] to [ ] so, the Town Office issued “evacuation preparation” and “evacuation of elderly and others that need assistance”.
- ・ Residents of [target area] should proceed evacuation preparation so that you can evacuate at any time.
- ・ For people requiring special help, please start evacuating to [evacuation shelter name].
- ・ Visitors should evacuate from Hachijo Island.
- ・ As preparation for evacuation, please confirm the evacuation shelter, secure emergency items to take, and confirm the contact details of family members.
- ・ For evacuation supporters, please start supporting evacuation.
- ・ Those people outside the selected evacuation area, as well, should pay attention to volcanic information issued by the Japan Meteorological Agency, and secure your own safety and security.

#### (4) 島内避難

- ・こちらは防災はちじょうです。
- ・町役場から西山火山活動に伴う[避難勧告/指示]についてお知らせします。
- ・本日、気象庁から噴火警報が発表され、噴火警戒レベルが[ ]から[ ]に引き上げられました。
- ・このため、[対象範囲]に[避難勧告/指示(緊急)]を発令しました。
- ・[対象範囲]の住民の皆さんは、自主防災組織の班ごとに集合し、徒歩で[避難場所の名称]に避難してください。
- ・[避難場所の名称]から、バスで[避難先]に避難を行います。
- ・避難にあたっては、原則として自動車の使用を禁止します。
- ・避難に際しては、町、警察、消防、自主防災組織の役員等の指示に従ってください。
- ・避難対象地域以外でも、火山活動の状況や火山情報に注意し、身の安全に心がけてください。

- ・ This is an announcement from the Hachijo Town Office.
- ・ We will announce a state of volcanic activity at Mt.Nishiyama.
- ・ Today, the Japan Meteorological Agency announced a volcanic warning and the volcanic alert level was raised from [ ] to [ ], so Town Office issued “evacuation recommendation/order” to [target area].
- ・ Residents of [target area] should gather at their group of independent anti-disaster organization and evacuate to [evacuation site name] on foot.
- ・ We will evacuate to [designated evacuation site name] by the Hachijo Town bus.
- ・ It is prohibited to use automobile for evacuation.
- ・ When evacuating, please follow the instruction of the town, police, firefighters, officials of independent anti-disaster organization etc.
- ・ Those people outside the selected evacuation area, as well, should pay attention to volcanic warning issued by the Japan Meteorological Agency, and secure your own safety and security.



## (5) 島外避難

- ・こちらは防災はちじょうです。
- ・町役場から西山火山活動に伴う島外避難についてお知らせします。
- ・本日、気象庁から噴火警報が発表され、噴火警戒レベルが[ ]から[ ]に引き上げられました。
- ・このため、全島に島外避難の避難指示（緊急）を発令しました。
- ・住民の皆さんは、自主防災組織の班ごとに集合し、徒歩で[ 避難場所名 ]に避難してください。
- ・バスで[ 避難港 ]に避難を行います。
- ・避難にあたっては、原則として自動車の使用を禁止します。
- ・避難に際しては、町、警察、消防、自主防災組織の役員等の指示に従ってください。

- ・ This is an announcement from the Hachijo Town Office.
- ・ We will announce a state of volcanic activity at Mt.Nishiyama.
- ・ Today, the Japan Meteorological Agency announced a volcanic warning and the volcanic alert level was raised from [ ] to [ ], so town office issued “evacuation order” for all residents to evacuate outside the island.
- ・ All residents should gather at their group of independent anti-disaster organization and evacuate to [evacuation site] on foot.
- ・ We will evacuate to [evacuation port] by the Hachijo Town bus.
- ・ In principle, it is prohibited to use automobile for evacuation.
- ・ When evacuating, please follow the instruction of the town, police, firefighters, officials of independent anti-disaster organization etc.

## 2 表示板・規制看板例

### (1) 表示板

#### 【規制実施前】

##### 立入禁止の例

**噴火警報が発表された場合の対応について**  
**Restrictions put into action when a volcanic alert issued**  
**火山喷发警报发布时的应对方法**  
**분화경보이 발표된 경우의 대응에 대해서**

八丈島の西山は現在も活火山です。今後火山現象が活性化することにより、噴火警報（噴火警戒レベル2以上）が**発表された場合**、皆さんの安全のために、[規制範囲（例：山頂火口から1km以内）]の立ち入りを禁止します。規制内容に従い、規制範囲内には絶対に立ち入らないでください。

Nishiyama located on hachijo-island is still an active volcano. If a volcanic alert level 2 or more is announced due to future volcanic activities, we will restrict from entering the area.

Follow the restriction instructions, and do not enter the restricted area.

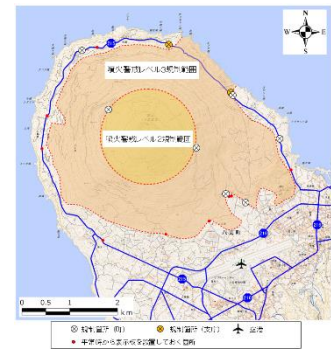
八丈島の西山现在仍然是一座活火山。

今后如有因为火山活跃，火山喷发警报(2级或更高)发布时此区域将被封锁。

请遵守规定，切勿踏入限制区域。

하치조지마의 니시야마는 활화산입니다.

앞으로도 화산 현상이 활발할 것 임으로, 하치 조 지마의 니시야마 화산 폭발 경보 (분화 경계 레벨 2 이상)가 발표 된 경우 규제 범위의 출입을 금지합니다.



○年○月 八丈町

##### 警戒区域設定の例

**噴火警報が発表された場合の対応について**  
**Restrictions put into action when a volcanic alert issued**  
**火山喷发警报发布时的应对方法**  
**분화경보이 발표된 경우의 대응에 대해서**

八丈島の西山は現在も活火山です。今後火山現象が活性化することにより、噴火警報（噴火警戒レベル2以上）が**発表された場合**、危険を防止するため、災害対策基本法第63条第1項の規定により、[規制範囲（例：山頂火口から1km以内）]を警戒区域に設定し、立ち入りを禁止します。

許可なく警戒区域に立ち入った場合は、法律により罰せられます。

Nishiyama located on hachijo-island is still an active volcano. If a volcanic alert level 2 or more is announced due to future volcanic activities, we will restrict from entering the area.

It is punishable by law if you enter the restricted area without permission.

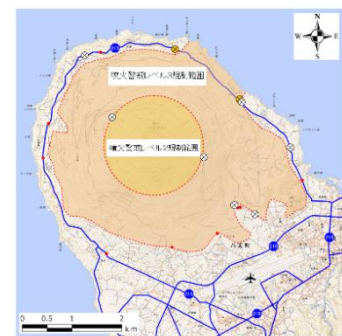
八丈島の西山现在仍然是一座活火山。

今后如有因为火山活跃，火山喷发警报(2级或更高)发布时此区域将被封锁。请遵守规定，切勿踏入警戒区域。私自进入警戒区域将会受到法律处罚。

하치조지마의 니시야마는 활화산입니다.

앞으로도 화산 현상이 활발할 것 임으로, 하치 조 지마의 니시야마 화산 폭발 경보 (분화 경계 레벨 2 이상)가 발표 된 경우 규제 범위의 출입을 금지합니다.

허가없이 경계 구역에 들어선 경우 법에 의해 처벌됩니다.



○年○月 八丈町

【規制開始後】

立入禁止の例

**【規制範囲（例：火口から〇km以内）】の立ち入りを禁止します。**

**Entry into the restricted area is prohibited.**

**限制区域，禁止入内**

**제한구역 내로의 출입을 금지합니다.**

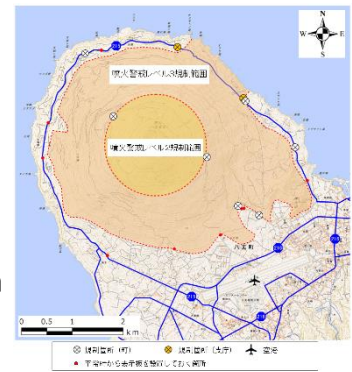
現在、八丈島の西山火山は火山活動が活発になっており、噴火警報（噴火警戒レベル〇）が発表されています。皆さんの安全のために、[規制範囲（例：山頂火口から〇km以内）]の立ち入りを禁止します。

Currently, the Japan Meteorological Agency has announced a volcanic alert with the level of 〇 for Mt.Nishiyama.

Entry into the restricted area, within 〇km from the crater, is prohibited.

現在，日本気象庁发布了西山的火山喷发警报（〇级）。  
为了您的安全，切勿踏入限制区域（火山口方圆〇km）。

현재 하치조섬의 니시야마 화산 에 (분화구에서 〇 km 이내) 는 분화경보(분화경계레벨〇)가 발표되었습니다.  
관련 법령에 따라 제한구역 내에는 절대로 들어가지 마십시오.



〇年〇月 八丈町

警戒区域設定の例

**【規制範囲（火口から〇km以内）】の立ち入りを禁止します。**

**Entry into the restricted area is prohibited.**

**限制区域，禁止入内**

**제한구역 내로의 출입을 금지합니다.**

現在、八丈島の西山火山は火山活動が活発になっており、噴火警報（噴火警戒レベル〇）が発表されています。

危険を防止するため、災害対策基本法第63条第1項の規定により、[規制範囲（例：山頂火口から〇km以内）]を警戒区域に設定し、立ち入りを禁止します。

許可なく警戒区域に立ち入った場合は、法律により罰せられます。

Currently, the Japan Meteorological Agency has announced a volcanic alert with the level of 〇 for Mt. Nishiyama.

Entry into the restricted area, within 〇km from the crater, is prohibited.

It is punishable by law if you enter the restricted area without permission.

現在，日本気象庁发布了西山的火山喷发警报（〇级）。

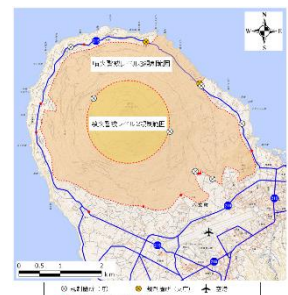
为了您的安全，切勿踏入警戒区域（火山口方圆〇km）。

私自进入警戒区域将会受到法律处罚。

현재 하치조섬의 니시야마 화산 에는 분화경보(분화경계레벨〇)가 발표되었습니다.

관련 법령에 따라 제한구역 내에 (분화구에서 〇 km 이내) 는 절대로 들어가지 마십시오.

허가없이 경계 구역에 들어선 경우 법에 의해 처벌됩니다.



〇年〇月 八丈町

(2) 規制看板

通行（立入禁止）の例

これより先の通行を禁止します。

No Passage This Way.

前方禁止通行

여기부터의 통행을 금지합니다.

現在、八丈島の西山火山は火山活動が活発になっており、噴火警報（噴火警戒レベル○）が発表されています。大きな噴石等による危険を防止するため、これより先の通行を禁止します。

また、[警戒区域/立入禁止区域]への立ち入りは禁止されています。

Currently, the Japan Meteorological Agency has announced a volcanic alert with the level of ○ for Mt. Nishiyama.

Note that, entry into the restricted area is prohibited.

现在，日本气象厅发布了西山的火山喷发警报（○级）。

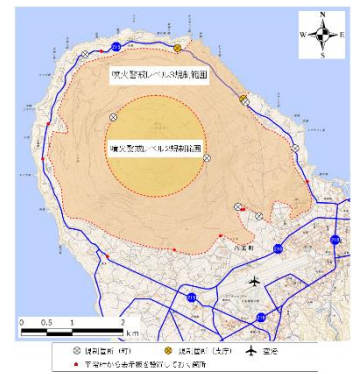
由于火山喷石等危险，前方禁止通行。

此外，切勿踏入警戒区域以及禁入区域。

현재 하치조섬의 니시야마 화산 에는 분화경보(분화경계레벨○)가 발표되었습니다.

이것은 이후의 통행을 금지합니다.

관련 법령에 따라 제한구역 내에는 절대로 들어가지 마십시오.



○年○月 八丈町

通行注意の例

これより先の通行に注意してください。

Pay attention to enter the area from here onwards.

前方谨慎通行

여기부터의 통행에 주의해 주십시오.

現在、八丈島の西山火山は火山活動が活発になっており、噴火警報（噴火警戒レベル○）が発表されています。火山灰や小さな噴石などによる危険の可能性があるので、これより先の通行には十分注意してください。

また、[警戒区域/立入禁止区域]への立ち入りは禁止されています。

Currently, the Japan Meteorological Agency has announced a volcanic alert with the level of ○ for Mt. Nishiyama.

Note that, entry into the restricted area is prohibited.

现在，日本气象厅发布了西山的火山喷发警报（○级）。

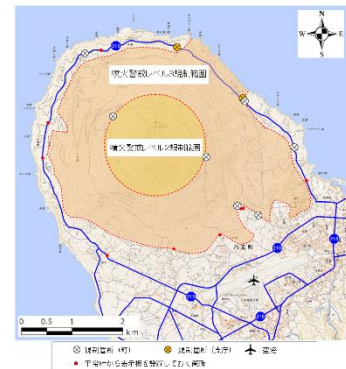
由于火山灰以及小型喷石等危险，前方请谨慎通行。

此外，切勿踏入警戒区域以及禁入区域。

현재 하치조섬의 니시야마 화산 에는 분화경보(분화경계레벨○)가 발표되었습니다.

이것은 이후의 통행에주의하십시오.

관련 법령에 따라 제한구역 내에는 절대로 들어가지마십시오.



○年○月 八丈町

## 資料第8 火山防災に関する情報

### 1 気象庁が発表する情報

#### (1) 噴火警報・予報

噴火警報・予報は、噴火災害軽減のため、全国の活火山を対象として、観測・監視・評価の結果に基づき発表されている。

噴火警報は、生命に危険を及ぼす火山現象（大きな噴石、火砕流、融雪型火山泥流など、発生から短時間で火口周辺や居住地域に到達し、避難までの時間的猶予がほとんどない現象）の発生やその拡大が予想される場合に「警戒が必要な範囲」（生命に危険を及ぼす範囲）を明示して発表される。「警戒が必要な範囲」が火口周辺に限られる場合は「噴火警報（火口周辺）」（又は「火口周辺警報」）、「警戒が必要な範囲」が居住地域まで及ぶ場合は「噴火警報（居住地域）」（又は「噴火警報」）として発表され、海底火山については「噴火警報（周辺海域）」として発表される。

これらの噴火警報は、報道機関、都道府県などの関係機関に通知されるとともに直ちに住民等に周知される。噴火警報を解除する場合等には、「噴火予報」が発表される。なお、「噴火警報（居住地域）」は、特別警報に位置付けられている。

#### (2) 噴火警戒レベル

噴火警戒レベルは、火山活動の状況に応じて「警戒が必要な範囲」と防災機関や住民等の「とるべき防災対応」を、「避難」「避難準備」「入山規制」「火口周辺規制」「活火山であることに留意」のキーワードを付して5段階に区分した指標である。火山防災協議会での共同検討の結果、火山活動の状況に応じた避難開始時期・避難対象地域が設定され、噴火警戒レベルに応じた「警戒が必要な範囲」と「とるべき防災対応」が市町村・都道府県の「地域防災計画」に定められた火山で、噴火警戒レベルは運用が開始（導入）される。

噴火警戒レベルが運用されている火山では、火山防災協議会で合意された避難計画等に基づき、気象庁は、「警戒が必要な範囲」を明示し、噴火警戒レベルを付して噴火警報・予報を発表し、市町村等の防災機関は、入山規制や避難勧告等の防災対応をとる。

種別	名称	対象範囲	レベルとキーワード		説明		
			レベル	キーワード	火山活動の状況	住民等の行動	登山者入山者への対応
特別警報	噴火警報（居住地域） 又は 噴火警報	居住地域 及び それより 火口側	レベル5	避難	居住地域に重大な被害を及ぼす噴火が発生、あるいは切迫している状態にある。	危険な居住地域からの避難等が必要（状況に応じて対象地域や方法を判断）。	
			レベル4	避難準備	居住地域に重大な被害を及ぼす噴火が発生すると予想される（可能性が高まってきている）。	警戒が必要な居住地域での避難の準備、要配慮者の避難等が必要（状況に応じて対象地域を判断）。	
警報	噴火警報（火口周辺） 又は 火口周辺警報	火口から 居住地域 近くまで  火口周辺	レベル3	入山規制	居住地域の近くまで重大な影響を及ぼす（この範囲に入った場合には生命に危険が及ぶ）噴火が発生、あるいは発生すると予想される。	通常の生活（今後の火山活動の推移に注意。入山規制）。状況に応じて要配慮者の避難準備等。	登山禁止・入山規制等、危険な地域への立入規制等（状況に応じて規制範囲を判断）。
			レベル2	火口周辺規制	火口周辺に影響を及ぼす（この範囲に入った場合には生命に危険が及ぶ）噴火が発生、あるいは発生すると予想される。	通常の生活。	火口周辺への立入規制等（状況に応じて火口周辺の規制範囲を判断）。
予報	噴火予報	火口内等	レベル1	活火山であることに留意	火山活動は静穏。火山活動の状態によって、火口内で火山灰の噴出等が見られる（この範囲に入った場合には生命に危険が及ぶ）。	通常の生活。	特になし（状況に応じて火口内への立入規制等）。

（出典：気象庁ホームページ）

### (3) 噴火速報

噴火速報は、噴火の発生事実を迅速に伝える情報で、住民、登山者等に、火山が噴火したことを端的にいち早く伝え、身を守る行動を取ってもらうために発表される。

噴火速報は、常時観測火山<sup>\*</sup>を対象に発表するが、普段から噴火している火山において普段と同じ規模の噴火が発生した場合や、噴火の規模が小さく噴火が発生した事実をすぐに確認できない場合には発表されないため、留意が必要である。

なお、噴火速報は、気象庁ホームページのほか、テレビやラジオ、携帯端末などで知ることができる。

※気象庁が火山活動を24時間体制で常時観測・監視している火山であり、伊豆諸島の火山では、伊豆大島、新島、神津島、三宅島、八丈島、青ヶ島が該当する。

#### <噴火速報の情報の例>

火山名 ○○山 噴火速報

平成△△年△△月△△日△△時△△分 気象庁地震火山部発表

\*\* (見出し) \*\*

<○○山で噴火が発生>

\*\* (本文) \*\*

○○山で、平成△△年△△月△△日△△時△△分頃、噴火が発生しました。

### (4) 降灰予報

降灰予報は、噴火後に、どこに、どれだけの量の火山灰が降るかについて、火山活動が活発化した場合に定期的に発表される「降灰予報（定時）」、噴火後すぐ降り始める火山灰や小さな噴石への対応行動をとれるようにするために発表される「降灰予報（速報）」、火山から離れた地域も含め降灰量に応じた適切な対応行動をとれるようにするために発表される「降灰予報（詳細）」の3種類が発表される。

#### ≪情報発表の流れ≫

##### ① 降灰予報（定時）

- ・噴火警報発表中の火山で、噴火により人々の生活に影響を及ぼす降灰が予想される場合に、定期的（3時間毎）に発表される。
- ・18時間先（3時間区切り）までに噴火した場合に予想される降灰範囲や小さな噴石の落下範囲が提供される。

##### ② 降灰予報（速報）

- ・噴火の発生を通報する「噴火に関する火山観測報」を受けて発表される。
- ・降灰予報（定時）を発表中の火山では、降灰への防災対応が必要となる「やや多量」以上の降灰が予測された場合に発表される。
- ・降灰予報（定時）が未発表の火山では、噴火に伴う降灰域を速やかに伝えるため、予測された降灰が「少量」のみであっても必要に応じて発表に応じて発表される。
- ・事前計算された降灰予報結果<sup>\*</sup>から適切なものを抽出することで、噴火後速やかに（5～10分程度で）発表される。
- ・噴火発生から1時間以内に予想される降灰量分布や小さな噴石の落下範囲が提供される。

※降灰予測計算には時間がかかるため、噴火発生後に計算を開始したのでは、噴火後すぐに降り始める火山灰や小さな噴石への対応に間に合わない。そこであらかじめ、噴火時刻や噴火規模（噴煙高）について複数のパターンで降灰予測計算を行い、計算結果を蓄積しておく。

### ③ 降灰予報（詳細）

- ・噴火の観測情報（噴火時刻、噴煙高など）を用いて、より精度の高い降灰予測計算を行って発表される。
- ・降灰予報（定時）を発表中の火山では、「やや多量」以上の降灰が予測された場合に発表される。
- ・降灰予報（定時）が未発表の火山では、予測された降灰が「少量」のみであっても必要に応じて発表される。
- ・降灰予報（速報）を発表した場合には、予想降灰量によらず、降灰予報（詳細）も発表される。
- ・降灰予測計算結果に基づき、噴火後20～30分程度で発表される。
- ・噴火発生から6時間先まで（1時間ごと）に予想される降灰量分布や降灰開始時刻が提供される。

### 《降灰量階級表》

降灰量の情報を、わかりやすく、防災対応が取りやすいように伝えるため、降灰量を階級で表現したもの。降灰量を、降灰の厚さによって「多量」「やや多量」及び「少量」の3階級に区分し、降灰量階級表では、それぞれの階級における「降灰の状況」と「降灰の影響」及び「とるべき対応行動」が示されている。

名称	表現例			影響ととるべき行動		その他の影響
	厚さ キーワード	イメージ		人	道路	
		路面	視界			
多量	1mm以上 【外出を控える】	完全に覆われる。	視界不良となる。	<u>外出を控える。</u> 慢性の喘息や慢性閉塞性肺疾患（肺気腫など）が悪化し健康な人でも目・鼻・のど・呼吸器などの異常を訴える人が出始める。	<u>運転を控える。</u> 降ってくる火山灰や積もった火山灰をまきあげて視界不良となり、通行規制や速度制限等の影響が生じる。	がいしへの火山灰付着による停電発生や水道の水質低下及び給水停止のおそれがある。
やや多量	0.1mm ≤ 厚さ < 1mm 【注意】	白線が見えにくい。	明らかに降っている。	<u>マスク等で防護</u> 喘息患者や呼吸器疾患を持つ人は症状悪化のおそれがある。	<u>徐行運転する。</u> 短時間で強く降る場合は視界不良のおそれがある。道路の白線が見えなくなるおそれがある（およそ0.1～0.2mmで鹿児島市は除灰作業を開始）。	稲などの農作物が収穫できなくなったり、鉄道のポイント故障等により運転見合わせのおそれがある。
少量	0.1mm未満	うっすら積もる。	降っているのがようやくわかる。	<u>窓を閉める。</u> 火山灰が衣服や身体に付着する。目に入ったときは痛みを伴う。	<u>フロントガラスの除灰</u> 火山灰がフロントガラスに付着し、視界不良の原因となるおそれがある。	航空機の運航不可

（出典：気象庁ホームページ）

## (5) 火山ガス予報

居住地域に長期間影響するような多量の火山ガスの放出がある場合に、火山ガスの濃度が高まる可能性のある地域を知らせる。

火山ガス予報には、3時間ごとの火山ガスの濃度が高くなる可能性のある地区や風の予報、対象となる市町村、防災上の留意事項等が記載されている。

## (6) その他の情報等

情報名	概要
火山の状況に関する解説情報	火山活動が活発な場合等に火山の状況を知らせる情報であり、噴火や噴煙の状況、火山性地震・微動の発生状況等の観測結果から、火山の活動状況の解説や警戒事項について、必要に応じて定期的又は臨時に解説する情報
噴火速報	登山者や周辺の住民に対して、火山が噴火したことを端的にいち早く伝えて、身を守る行動を取れるようにするために発表する情報
火山活動解説資料	地図や図表を用いて、火山の活動の状況や警戒事項について、定期的又は必要に応じて臨時に解説する資料
月間火山概況	前月1ヶ月間の火山活動の状況や警戒事項をとりまとめた資料
地震・火山月報(防災編)	月ごとの地震・火山に関連した各種防災情報や地震・火山活動に関する分析結果をまとめた資料
噴火に関する火山観測報	噴火(ごく小規模なものは除く。)が発生したときに、発生時刻や噴煙高度等を知らせる情報。おおむね30分以上、連続的に継続している噴火について、その状態が継続している場合には「連続噴火継続」、停止した場合には「連続噴火停止」と知らせる。
火山現象に関する海上警報	火山現象に関する海上警報は、噴火の影響が海上や沿岸に及ぶおそれがある場合に発表される。 緯度・経度と範囲を指定し、付近を航行する船舶に対して警戒が呼びかけられる。
航空路火山灰情報	航空機のための火山灰情報として、航空路火山灰情報が提供されている。 火山灰は、航空機のエンジンに吸い込まれるとエンジンが停止したり、操縦席の風防ガラスに衝突すると擦りガラス状になり視界が利かなくなったり、飛行場に堆積すると離着陸できなくなるなど、火山灰による被害は多岐にわたる。 このような被害を回避するため、火山灰の分布や拡散予測を含む航空路火山灰情報(VAA)の提供を行う航空路火山灰情報センター(VAAC)を世界9か所に設置することになり、日本においては、気象庁が東京VAACとして、民間航空会社、航空関係機関、気象監視局、他のVAACにVAAを提供している。



## 2 国土交通省が発表する情報

### (1) 土砂災害緊急情報

噴火によって山腹斜面に火山灰が堆積すると、少量の雨でも土石流が発生することがある。

土砂災害緊急情報は、こうした火山噴火に起因する土石流による重大な土砂災害が急迫している場合に、国土交通省が土砂災害防止法に基づく緊急的な調査を行い、被害の想定される区域と時期に関して、関係地方公共団体の長に通知するとともに、一般に周知する情報である。

市町村は、土砂災害緊急情報に基づいて、避難勧告等の防災情報を発表する。市町村の指示に従って規制された範囲から避難する必要がある。

## 3 市町村等が発表する情報

### (1) 避難準備・高齢者等避難開始

避難準備・高齢者等避難開始は、市町村長が、必要と認める地域の居住者等に対し、避難のための立退きを準備してもらうために発表する情報である。居住者等は、非常用持出品などを用意するなど、避難準備を行う。

要配慮者等、避難に時間を要する人たちは、避難準備・高齢者等避難開始が発令された段階で、避難を始めることになる。

### (2) 避難勧告、避難指示（緊急）

避難勧告及び避難指示（緊急）は、市町村長が、災害対策基本法第60条に基づいて、災害が発生するおそれがある場合等において発令するものである。

避難勧告は、危険が迫り避難が必要と認める地域の居住者等に対し、避難のための立退きを促すものである。避難指示（緊急）は、より危険が切迫している場合、避難が必要と認める地域の居住者等に対して、避難のための立退きを指示するものである。また、避難のための立退きを行うことがかえって危険な場合には、屋内での安全の確保を行うことが指示されることもある。

## 資料第9 火山用語

### 【あ】

#### 安山岩

浅間山、桜島など日本の火山の大部分を構成する火山岩であり、玄武岩とデイサイトとの中間的な組成をもつ。安山岩質のマグマは玄武岩質マグマに比べて二酸化珪素（ $\text{SiO}_2$ ）を多く含み、粘性が高いため、爆発的な噴火を発生させることが多い。

### 【か】

#### 火映

火山ガスが燃焼したり、高温の溶岩などが存在している場合に、火口内の赤熱状態が噴煙や雲に反射して明るく見える現象

#### 火砕サージ

重力の作用により生じる、火山斜面などに沿う高速の希薄な流れで、固形物としては火山灰などの細粒物が主体。高温の砂嵐のような現象であるが、火砕流に比べて見掛けの密度が小さく、停止後の堆積物の厚さは非常に薄い。火砕流の前面や側面から発生することもある。構造物を破壊するほどの威力があり、特に高温の場合は火災を引き起こすこともある。また、マグマ水蒸気噴火や水蒸気噴火などに伴って、垂直に上昇する噴煙柱の基部から、火砕サージが地表や海面に沿って高速で環状に広がることもある。このような環状に広がる火砕サージを、特に「ベースサージ」と呼ぶことがある。低温で湿っていることが多く、浅い水底での噴火や地下水の豊富な陸上の噴火などで発生することがある。

#### 火砕物（火山砕屑物）

火口から放出される固形又は半固形の岩石の破片の総称。直径64mm以上は「火山岩塊」、2～64mmは「火山礫」、2mm以下は「火山灰」に分類される。

#### 火砕流

岩片と火山ガスなどが一体となって、高速で山体を流下する現象。大規模な場合は地形の起伏にかかわらず広範囲に広がり、通過域を焼失、埋没させ、破壊力が大きな極めて恐ろしい火山現象である。

#### 火山ガス

マグマ中の揮発成分起源の気体のことで、噴火口・噴気孔・温泉湧出孔などから噴出する。成分は、大部分が水蒸気であるが、二酸化硫黄、硫化水素、二酸化炭素などを含んでいる。これらを吸い込むと、死に至ることもある。火山ガスは空気より重いいため、火山地域の窪地や谷などに溜まっていることがある。

#### 火山岩

マグマが、地表あるいは地表近くで、比較的急速に冷却固結した岩石。一般に、斑晶（比較的粗粒の造岩鉱物）と、その素地となる石基（細かい結晶及び火山ガラス）からなる岩石。火山岩は、その化学組成によって、玄武岩、安山岩、デイサイト、流紋岩などに区分される。

#### 火山性微動

火山活動に起因して発生する連続した振動で、振幅や周期が比較的一定のものとそれらの変化が大きいものがある。継続時間も極めて短いものから、常時発生しているものまである。一般に玄武岩質火山で観測されることが多く、安山岩質火山でも観測されることがある。マグマや火山ガスの運動や移動にともなう場合や噴火時に火山灰などの噴出活動と連動して発生する場合などがある。噴火の前駆現象として認められることも多いが、噴火に確実につながる現象ではないことに注意が必要である。

## 火山弾

特定の形をした火山礫、火山岩塊。マグマの破片が半固結のまま火口から放出され、完全に固まらないうちに空中を飛行し着地するために独特な形となったもの。その形から紡錘形火山弾、パン皮火山弾、牛糞状火山弾などと呼ばれるものがある。

## 火山地質図

火山地域の地質図。産業技術総合研究所で、活火山の噴火履歴を地質図としてまとめ、提供しているものを、特にそう呼ぶことがある。

## 火山灰

火砕物の一種で、直径が2mm以下のもの。慢性の喘息や、慢性閉塞性肺疾患（肺気腫など）の症状を悪化させたり、健康な人でも目や鼻・のど等呼吸器などに影響を与えるおそれがある。また、降ってくる火山灰や積もった火山灰が、視界不良や車のスリップなどを引き起こすおそれがある。

## 火山噴火予知連絡会

火山噴火予知計画（現在は、地震予知計画と一体化し「災害軽減のための地震及び火山観測研究計画」と呼ばれる）を推進するために設けられた会議体で、大学等の研究機関、火山防災の行政機関等で構成される。事務局を気象庁が担当することから、気象庁長官の私的諮問機関として位置付けられた。

## 活火山

「概ね過去1万年以内に噴火した火山」及び「現在活発な噴気活動のある火山」のこと。

## カルデラ

火山地域に見られる大きな円形又はそれに近い形の火山活動に伴い生じた凹地のこと。一般に、直径2kmを越えるものを「カルデラ」と呼び、直径2km未満を「火口」と呼ぶ。カルデラの多くは、大量の火砕物の噴出によって火口下に空洞が生じ、陥没を引き起こして形成されたと考えられている。カルデラ周辺には火砕物（火砕流堆積物）の台地を形成しているものが多い。

## 岩脈

鉛直に近い板状の貫入岩体

## 空振

噴火（爆発）等に伴って発生する空気の振動。窓ガラスが割れることもある。

## 玄武岩

火山岩のうちで、二酸化珪素（ $\text{SiO}_2$ ）に比較的乏しく、鉄、マグネシウムに富むものこと。玄武岩質のマグマは、二酸化珪素含有量が低いため（50重量%程度）粘性が低く、比較的薄い溶岩流となりやすい。伊豆大島、富士山は玄武岩質マグマによって形成された火山の代表例である。

## 降下火砕物

火口から噴き上げられ、いったん上空まで運ばれた噴煙から降下した火砕物のこと。上空に噴き上げられた火砕物は、上層風に流されて火山の周辺や風下側に降下し、人々の生活や経済活動に大きな打撃を与える。「火山灰」、「噴石」を参照のこと。

## 降灰

火山灰・火山礫が降下する現象のこと。「火山灰」を参照のこと。

## 【さ】

### 山体崩壊

山体の一部が大規模に崩壊する現象。一般に、火山体は力学的に不安定な構造をもつために、噴火や地震に伴って生じることがある。頻度としては少ないが、大規模な破壊を伴うため、防災上注目されている。

### 水蒸気噴火

地下に閉じこめられた高温・高圧の熱水が急激な減圧や温度上昇によって不安定化し、急激に水蒸気化して体積膨張することにより、爆発現象が生じ、周囲の岩石を破碎、放出する。放出物にはマグマ由来の岩石を含まない。

### スコリア

火砕物の一種。多孔質で暗色、鉄・マグネシウムに富むものをいう。

### ストロンボリ式噴火

比較的短い間隔で、周期的に火口からマグマの破片や火山弾などを放出する噴火の様式。流動性の大きい玄武岩質マグマの活動に伴うことが多い。

### スパター

火山弾の一種。火口から放出された溶岩片が未固結のまま火口周辺に着地集積したもの。

### 成層火山

中心火口から噴出した火砕物と溶岩との累積によって生じた火山。富士山のような大型の円錐形火山の多くは成層火山である。

### 側火山

成層火山の山腹など、山頂火口から離れたところに噴出した小型の火山。かつては「寄生火山」とも呼ばれた。

## 【た】

### タフリング（マール、凝灰岩リング）、タフコーン（マール、火山灰丘）

マグマ水蒸気噴火のような浅所での爆発的な噴火によって生じた火口。高さの低く扁平なものをタフリング、高さが高く急峻なものをタフコーンと呼ぶ。

### 地殻変動

測地測量などによって認められる現在の地殻の変位・変形のこと。

### 地磁気

磁石としての地球の性質と、それが作り出す磁場を「地磁気」という。玄武岩は鉄分がある鉱物を比較的多量に含んでいるので、玄武岩質火山は磁気の強さが大きい。600℃位に熱せられると、強磁性鉱物は磁性を失う。また、地下に力が作用して岩石がひずむと、ピエゾ磁気が発生して地磁気の値が変化する。玄武岩質火山では、地磁気の変化は長期的噴火予知に重要である。

### 泥流

「土石流」とほぼ同じ。「土石流」を参照のこと。

### テフラ

火砕物のこと。噴火により砕かれてつくられたマグマ片、岩片の総称

## 土石流

山腹、川底の石や土砂が長雨や集中豪雨などによって一気に下流へと押し流されるものをいう。火山灰が山腹斜面に堆積すると、少量の降雨でも土石流が発生することがある。ときには時速60kmを超える速度で流れ下るため、家や橋を破壊する力が大きい。土木の分野では、噴火とほぼ同時に発生する水にほぼ飽和した土砂の流れを「火山泥流」、噴火後に降雨等で発生する土砂の流れを「土石流」と呼ぶことが多い。火山学の分野では、これらを区別せずに「土石流」と呼ぶが、最近ではインドネシア語に由来する「ラハール」と呼ぶことが多くなった。

## 【は】

### プリニー式噴火

大量の軽石や火山灰が火山ガスとともに垂直に噴き上げられる大規模な噴火で、高度10km以上にも達する噴煙柱が特徴的である。通常、噴煙柱は数時間から数十時間程度継続する。やや規模の小さなものは「準プリニー式噴火」と呼ばれる。噴煙柱の崩壊によって火砕流が発生するおそれがあり、広範囲での避難等が必要である。

### プレートテクトニクス

地球表層の厚さ数十kmの部分は、その下より固い（ゆで卵の白身を覆う殻に似る）。この殻は全地表で十数個のブロックに分かれ、各ブロックは剛体的で変形しないので「プレート（板）」と呼ばれる。各プレートは相対的に運動していて、プレート同士の境界で地震・火山活動ほか、各種の地殻変動を起こす。このような考え全体を「プレートテクトニクス（プレート構造論）」という。

## 噴煙

火山ガス、火山灰及び小さな噴石などが濃集し、煙状を呈したもの。また、火山噴火の際に、火口から直接立ち上る噴煙を、特に「噴煙柱」という。白色噴煙は水蒸気、火山ガスのみからなるため、火口から高く立ち上っても噴火とは言わないが、有色噴煙は火山灰などの固形物を含むため、これが確認される場合は噴火が生じていることになる。

## 噴火

火口から火山灰等の固形物や溶岩を火口外へ放出する現象

## 噴気

火口や岩石の割れ目などの隙間（噴気孔）から、噴出している水蒸気、火山ガス、又はその噴出している状態

## 噴出率（噴出レート）

単位時間当たりに噴出する溶岩・火砕物の体積のこと。

## 噴石（大きな噴石・小さな噴石）

気象庁は、火口から放出される比較的大きなマグマ片、岩石の破片のことを「噴石」と呼ぶ。明確なサイズの規定はないが、火山灰よりも粗粒で、当たると怪我や死に至るおそれのあるものを指している。このうち、直径数十cm以上の噴石は大気による抵抗をあまり受けずに、火口から弾道を描いて飛来し、着弾時に地面にクレーターを作るなど多大な被害をもたらす可能性があるため「大きな噴石」として区別している。ハザードマップなどに「噴石の到達範囲」などと書かれている場合は、多くの場合、この「大きな噴石の到達範囲」のことである。一方、こぶし大程度の噴石は、いったん噴煙とともに上空に運ばれ、その後風に流され、遠方まで運ばれて降下することがある。気象庁では、このような噴石を「小さな噴石」と呼ぶ。この場合は密度にもよるが、火口から10km以上の遠方まで達することがある。小さいとは言え、上空から落下してくるものなので、毎秒10m程度の落下速度となることもあり、当たり所が悪ければ、人命にかかわる。このような「小さな噴石」が噴石の到達範囲外でも落下することがあるので、風下側では遠方でも注意が必要である。

## 噴石丘

「火砕丘」にほぼ同じ。「火砕丘」を参照のこと。

## 放射性炭素年代

生物遺体中の放射性炭素<sup>14</sup>C濃度が、生物の死後、時間とともに減少することを利用した年代測定法。現在から数万年前までの間の年代測定法として広く利用される。

## 【ま】

### マール

「タフリング、タフコーン」を参照のこと。

### マグマ

地下に存在する溶融状態にある岩石物質で、おもに溶融した珪酸塩の液体からなり、少量の造岩鉱物と揮発性成分を含む。なお、マグマが地表にあらわれたものを「溶岩」ということもある。

### マグマ貫入

マグマの圧力の急増等により、地殻内のマグマが周辺岩体の内部に入り込むこと。

### マグマ水蒸気噴火

高温のマグマが地表や地下にある水、あるいは海水と接触し、マグマの熱により、急速に多量の水蒸気を発生させマグマと共に噴出する爆発的噴火。深海底の噴火では高い水圧のために爆発的にならないが、水深数百mより浅い海底での噴火の場合、マグマ水蒸気噴火となることが多い。

### マグマ溜り

火山体の地下にあって、相当量のマグマが蓄えられている所。マグマと周囲の岩盤との密度のつり合いのために、一定深度に停滞すると考えられている。通常、火山の直下、数kmから10km程度の深さにあり、噴火に際しては、そこからマグマが地表に移動・噴出すると考えられている。

### マグマ噴火

マグマが噴出する噴火

### 鳴動

火口又はその付近に音源を持つ連続的な音響で、特に火山活動に関連して起きるもの。時には震動を伴うこともある。

## 【や】

### 溶岩

マグマが地表に噴出し流れ出た流体を指すこともあるが、それが固化した岩石も指す。溶岩の流れのことを「溶岩流」といい、噴出率、化学組成、温度、流下場所の地形により流れ方や速度が変わる。

### 溶岩噴泉

粘性の低い溶岩を火口から噴水のように噴き上げる噴火。噴泉の高さは数百mに達することもある。ハワイやアイスランドなど玄武岩質の火山に多く見られる。割れ目噴火の際に割れ目火口沿いに長く伸びる溶岩噴泉を「火のカーテン」と呼ぶ。

## 【わ】

### 割れ目噴火

地表に生じた細長い割れ目（割れ目火口）から噴出する噴火。割れ目の長さは数百m以上に達することもある。

### (参考)

- ・火山防災マップ作成指針（内閣府等，平成25年3月）
- ・火山噴火災害危険区域予測図作成指針（国土庁，平成4年）
- ・火山活動解説資料（web版）「火山」の用語に関する解説（気象庁）
- ・地震及び火山噴火予知のための観測研究計画（文部科学省，平成23年度年次報告）
- ・伊豆諸島における火山噴火の特質等に関する調査・研究報告書（東京都防災会議，平成2年5月）
- ・東京都地域防災計画，火山編（東京都防災会議，平成30年修正）
- ・地学事典，新版（地学団体研究会編，平成8年10月，平凡社）

