

台風が近づいているとき!

名前

家族構成



3~5日前



警戒レベル	1	2	3	4	5
-------	---	---	---	---	---



必要な情報

◎ : 特に必要な情報
○ : 必要な情報
(およその時間)

早期注意情報

◎ 大雨に関する気象情報 ● 大雨・洪水注意報 大雨・洪水警報
(大雨や洪水となる3~2時間前程度)

◎ 風に関する気象情報 ● 強風注意報 暴風警報
(暴風となる6時間前程度)

▼ お住まいの地域によって必要となる情報 必要な情報に ◎ か ○ のシールを貼りましょう!

高潮に関する情報 ● 高潮注意報 高潮警報
(暴風となる6時間前程度)

河川の氾濫に関する情報* ● 氾濫注意情報 氾濫警戒情報 氾濫危険情報
*氾濫情報が発表されない河川では洪水キキクル、浸水キキクルを見ながら危険度を確認 (数時間~1時間前程度)


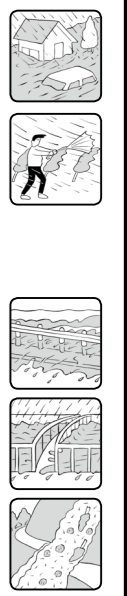
土砂災害に関する情報* ● 土砂災害警戒情報
*土砂キキクルなども見ながら危険度を確認 (土砂災害の危険度が高まる最大2時間前程度)

(注) 警戒レベルや防災気象情報は必ずしもこのとおりの順番で発表されるとは限らず、あくまで目安です。

行動	私と家族	避難する場所		
	地域			

避難する場所

災害発生又は切迫



大雨が長引くとき!

名前

家族構成



2~3日前



0時間

警戒レベル	1	2	3	4	5
-------	---	---	---	---	---



必要な情報

◎: 特に必要な情報
○: 必要な情報
(およその時間)

早期注意情報

◎ 大雨に関する気象情報..... ● 大雨・洪水注意報 大雨・洪水警報
(大雨や洪水となる3~2時間前程度)

▼ お住まいの地域によって必要となる情報 必要な情報に ◎ か ○ のシールを貼りましょう!

河川の氾濫に関する情報*..... ● 氾濫注意情報 氾濫警戒情報 氾濫危険情報
*氾濫情報が発表されない河川では洪水キキクル、浸水キキクルを見ながら危険度を確認 (数時間~1時間前程度)

土砂災害に関する情報*..... ● 土砂災害警戒情報
*土砂キキクルなども見ながら危険度を確認 (土砂災害の危険度が高まる最大2時間前程度)

(注) 警戒レベルや防災気象情報は必ずしもこのとおりの順番で発表されるとは限らず、あくまで目安です。

私と家族

行動

地域

避難する場所

災害発生又は切迫



短時間の急激な豪雨が発生するとき!

名前

家族構成

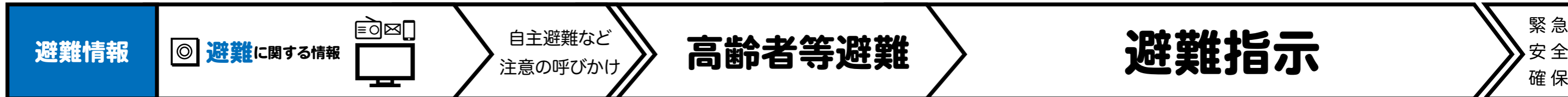


2~3時間前



0時間

警戒レベル	1	2	3	4	5
-------	---	---	---	---	---



必要な情報

◎: 特に必要な情報
○: 必要な情報
(およその時間)

早期注意情報

◎ 大雨に関する気象情報

● 大雨・洪水注意報

● 大雨・洪水警報
(大雨や洪水となる3~2時間前程度)

▼ お住まいの地域によって必要となる情報 必要な情報に ◎ か ○ のシールを貼りましょう!

河川の氾濫に関する情報※

※氾濫情報が発表されない河川では洪水キキクル、浸水キキクルを見ながら危険度を確認

● 氾濫危険情報
(数時間~1時間前程度)

土砂災害に関する情報※

※土砂キキクルなども見ながら危険度を確認

● 土砂災害警戒情報
(土砂災害の危険度が高まる最大2時間前程度)

(注) 警戒レベルや防災気象情報は必ずしもこのとおりの順番で発表されるとは限らず、あくまで目安です。

私と家族

行動


地域

避難する場所

2・3階へ移動

地下から地上へ移動

災害発生又は切迫





必要な情報

名前

情報の種類	主な入手先	二次元バーコード	お住まいの地域で必要な情報 必要な情報に ◎ か ○ のシールを貼りましょう		
			台風の時	大雨の時	豪雨の時
避難情報	お住まいの区市町村のホームページや 防災無線の放送などを確認		◎	◎	◎
常に確認	①「気象庁 気象警報・注意報」を検索 ②「気象庁 気象情報」を検索 ③「東京アメッシュ」(島しょ部除く)を検索	① ② ③	◎	◎	◎
災害ごとの情報	台風 (高潮・暴風) に関する情報	④	□	□	□
	河川の氾濫 に関する情報	⑤ ⑥ ⑦	□	□	□
	土砂災害 に関する情報	⑧ ⑨	□	□	□

気象情報

東京アメッシュ

川の防災情報

東京都水防災総合情報システム

土砂キキクル(危険度分布)

