

平成28年

東京都の災害

平成30年3月



はじめに

本書は、平成 28 年中に東京都において発生した災害の被害状況及び措置状況並びに気象、地象等のデータを取りまとめたものであり、防災対策の基礎資料として活用できるよう昭和 39 年以来作成しているものです。

平成 28 年は、4 月 14 日及び同 16 日かけて発生した熊本地震により、熊本地方で甚大な被害をもたらしました。東京都では、1,500 名を超える職員（都と連携して支援している各機関含む。）を派遣し、幅広い分野で人的支援等を実施してきました。

平成 29 年は、8 月 21 日及び同 22 日かけて発生した台風第 9 号により、床上浸水 173 件、床下浸水 267 件など、東京都に甚大な被害をもたらしました。これらの災害を踏まえて、東京都では引き続き都内区市町村との連絡体制の強化を図るとともに、現在の取組を更に着実に進め、首都直下地震等に備えた都の防災対策全般の推進を図ってまいります。

こうした災害の記録が今後の防災対策の参考となれば幸いです。なお、作成にあたって多大なご協力を頂いた気象庁及び区市町村並びに防災機関の関係者に、厚く御礼を申し上げます。

東京都総務局総合防災部

目 次

第1章 概 況

第1 気象概況	
1 天候の経過及び特徴	1
2 平成28年(2016年)台風の概要	14
第2 地震活動の概況	
1 日本及び周辺の地震活動	18
2 東京都の地震活動	19
第3 火山活動の概要	24

第2章 災害対策

平成28年災害対応の概要	29
第1 1月17日の大雪	30
第2 4月16日の熊本県熊本地方を震源とする地震	32
第3 6月22日の大雨	33
第4 7月14日の大雨	34
第5 8月2日の大雨	36
第6 8月2日の大雨(2)	38
第7 8月10日の大雨	39
第8 8月18日の大雨	41
第9 8月19日の台風第9号	43
第10 8月20日の大雨	46
第11 8月24日の大雨	48
第12 8月27日の大雨	49
第13 11月22日の福島県沖を震源とする地震	51

第3章 参考資料

1 台風の発生・接近・上陸数	53
2 平成28年に発生した台風の一覧表	57
3 平成28年に日本に影響した台風の概要表	58
4 平成28年東京都の月別降水量	59
5 平成28年に発生した台風経路図	61
6 平成28年東京都の注意報・警報発表状況	67
7 平成28年東京都土砂災害警戒情報発表状況	79
8 平成28年東京都竜巻注意情報発表状況	81
9 平成28年関東海域における地方海上警報発表状況	82
10 東京都の主な災害(風水害)	83
11 東京都の主な災害(地震災害・火山災害・大規模災害)	93
12 年別発生災害一覧表(昭和38年～平成28年)	96

第1章 概況

第1 気象状況

第2 地震活動の概況

第3 火山活動の概況

第1 気象概況

1. 天候の経過及び特徴

(1) 年間の経過及び特徴

平成28年の東京における天候の特徴は、以下のとおりであった。

1月から2月は、冬型の気圧配置が長続きせず、気温が高い傾向が続いた。1月18日は低気圧の影響で雪となった。春(3月～5月)は、日本の南と日本の東で高気圧が強く、南から暖かい空気が流れ込む状況が続いたため、春の平均気温はかなり高くなった。夏(6月～8月)は、6月は梅雨前線や低気圧の影響を受けたが、7月に入って梅雨前線の関東甲信地方での活動は不活発となったため、梅雨期間の降水量は少なくなった。梅雨入りは平年より3日早く、梅雨明けは平年より8日遅かった。また、8月は、後半に台風や前線の影響で降水量がかなり多くなった。なお、8月に日本に上陸した台風は4個(第7号、第11号、第9号、第10号)で平年値0.9個を大きく上回り、ひと月の上陸数の多い方から1位タイとなった(統計開始は1951年)。秋(9月～11月)は、シベリア付近の冷たい高気圧と日本の南東海上の暖かい太平洋高気圧がともに強く、日本付近はこの2つの高気圧の間に挟まれ、低気圧や前線などの活動が活発だったため、曇りや雨の日となることが多く、日照時間はかなり少なくなった。また、11月24日は強い寒気が流れ込み、関東の南岸を低気圧が東進したため、東京では54年ぶりに11月に初雪を観測した。12月は、冬型の気圧配置が長続きせず、気温がかなり高くなった。

年平均気温は、東京・大島・三宅島・八丈島ではかなり高かった。

年間日照時間は、東京・大島・三宅島では平年並、八丈島ではかなり多かった。

年降水量は、東京・三宅島・八丈島では多く、大島では平年並だった。

年間の台風発生数は26個(平年値25.6個)だった。日本への接近数は11個(平年値11.4個)、上陸数は6個(平年値2.7個)だった。

地点名	平均気温(°C)			日照時間(h)			降水量(mm)		
	平成28年	平年値	階級	平成28年	平年値	階級	平成28年	平年値	階級
東京*	16.4	15.4	かなり高い	1841.7	1876.7	平年並	1779.0	1528.8	多い
大島	17.0	16.1	かなり高い	1804.0	1804.9	平年並	2766.0	2827.1	平年並
三宅島	18.4	17.7	かなり高い	1677.5	1706.8	平年並	3372.0	2953.6	多い
八丈島	18.6	17.8	かなり高い	1562.7	1398.5	かなり多い	3420.0	3202.4	多い

【表の解説】

階級:「高い」「平年並」「低い」などの階級は、気温、日照時間、降水量などについて、平年との違いの程度を表すもので、各階級を分ける境界の値を「階級区分値」と呼ぶ。階級区分値は、1981年から2010年における30年間の観測値をもとに、これらが等しい割合で各階級に振り分けられる(各階級が10個ずつになる)ように決めた。また、値が1981年から2010年の観測値の上位または下位10%に相当する場合には、「かなり高い(多い)」「かなり低い(少ない)」と表現する。

表中の数値で) の付いた値は観測結果にやや疑問があるか、または統計を行う対象となる資料が許容する範囲内で欠けている値(準正常値)である。

表中の数値で] の付いた値は統計値を求める対象となる資料が許容する範囲を超えて欠けている値(資料不足値)である。

※ 東京の気象観測点は、平成26年12月2日に千代田区大手町から北の丸公園へ移転した。2016年の平均気温、降水量、降水日数は、北の丸公園の観測値を統計処理している。また平均気温及び日照時間の平年との比較及び階級は、更新した平年値により求めている。

(2) 月間の経過及び特徴

1月

冬型の気圧配置となって晴れの日が多かったが、気圧の谷の影響を受けて曇りや雨または雪の日もあった。特に18日は本州付近を発達しながら通過した低気圧の影響で大雨となり、一時雪に変わった。東京（北の丸公園）では、最深積雪6cmを観測した。東京の月平均気温は高く、月間日照時間と月降水量はともに多かった。

地点名	平均気温(°C) 階級		日照時間(h) 階級		降水量(mm) 階級	
東京	6.1	高い	201.5	多い	85.0	多い
大島	8.1	高い	164.6	多い	142.0	平年並
三宅島	10.4	高い	138.1	多い	160.0	平年並
八丈島	10.6	高い	94.0	平年並	175.0	平年並

上旬：北日本中心の冬型の気圧配置となる日が多く、晴れの日が多かった。このため期間の中頃を中心に気温がかなり高く経過した。東京の旬平均気温はかなり高く、旬間日照時間は多く、旬降水量はかなり少なかった。

地点名	平均気温(°C) 階級		日照時間(h) 階級		降水量(mm) 階級	
東京	8.4	かなり高い	73.6	多い	—	かなり少ない
大島	11.1	かなり高い	61.5	多い	—	かなり少ない
三宅島	12.8	かなり高い	55.5	かなり多い	10.0	少ない
八丈島	11.9	高い	33.4	多い	24.5	少ない

中旬：期間の初めと終わりに低気圧の影響で曇りや雨または雪の日があった。特に18日は、本州付近を発達しながら通過した低気圧の影響で大雨となり、一時雪に変わった。東京（北の丸公園）では、最深積雪6cmを観測した。低気圧の通過後は冬型の気圧配置となって晴れた。なお、東京では12日に初雪を、13日には初氷を観測し、初氷は1926年の統計開始以来最も遅かった。東京の旬平均気温と旬間日照時間は平年並、旬降水量はかなり多かった。

地点名	平均気温(°C) 階級		日照時間(h) 階級		降水量(mm) 階級	
東京	5.1	平年並	61.1	平年並	70.0	かなり多い
大島	7.4	平年並	49.4	平年並	56.5	多い
三宅島	9.7	平年並	43.0	平年並	84.0	多い
八丈島	10.2	平年並	31.3	多い	70.0	平年並

下旬：冬型の気圧配置となって晴れの日が多かったが、期間のはじめと終わりに低気圧の影響で曇りや雨の日もあった。東京の旬平均気温、旬間日照時間、旬降水量はいずれも平年並となった。

地点名	平均気温(°C) 階級		日照時間(h) 階級		降水量(mm) 階級	
東京	4.9	平年並	66.8	平年並	15.0	平年並
大島	6.1	低い	53.7	平年並	85.5	多い
三宅島	8.9	平年並	39.6	少ない	66.0]	—
八丈島	9.8	平年並	29.3	平年並	80.5	平年並

(1月下旬の三宅島の降水量は、統計に用いる観測資料数が不足したため、階級を求めている)

2月

上旬は冬型の気圧配置となって晴れの日が多かったが、中旬以降は低気圧や気圧の谷の影響を受けて曇りや雨の日が多かった。なお、14日は低気圧が日本海を発達しながら進んだため、南よりの風が強まって気温が上昇し、関東地方で「春一番」が吹いた。気温は中旬を中心に南から暖かい空気が流れ込んだために高く経過し、月の平均気温はかなり高かった。東京の月平均気温はかなり高く、月間日照時間と月降水量はともに平年並となった。

地点名	平均気温 (°C) 階級		日照時間 (h) 階級		降水量 (mm) 階級	
東京	7.2	かなり高い	160.1	平年並	57.0	平年並
大島	8.7	高い	159.1	平年並	136.0	平年並
三宅島	10.8	高い	121.9	平年並	131.0	少ない
八丈島	11.1	高い	85.5	平年並	149.5	少ない

上旬：冬型の気圧配置となって晴れの日が多かったが、期間の中頃にかけて低気圧の影響で曇りや雨の日もあった。東京の旬平均気温と旬間日照時間はともに平年並、旬降水量はかなり少なかった。

地点名	平均気温 (°C) 階級		日照時間 (h) 階級		降水量 (mm) 階級	
東京	5.7	平年並	64.4	平年並	0.0	かなり少ない
大島	7.0	平年並	59.0	多い	3.0	少ない
三宅島	9.4	平年並	34.6	少ない	2.0]	—
八丈島	9.4	平年並	32.7	多い	85.0	多い

(2月上旬の三宅島の降水量は、統計に用いる観測資料数が不足したため、階級を求めている)

中旬：期間の前半は低気圧や気圧の谷の影響で曇りや雨の日が多かった。期間の後半は高気圧に覆われて晴れの日が多かったが、20日は低気圧の影響で雨となった。なお、14日は低気圧が日本海を発達しながら進んだため、南よりの風が強まって気温が上昇し、関東地方で「春一番」が吹いた。また、東京（北の丸公園）では14日の日最低気温が15.1°Cとなり、統計開始以来2月として日最低気温の高い方から1位となった。東京の旬平均気温はかなり高く、旬間日照時間は平年並、旬降水量は多かった。

地点名	平均気温 (°C) 階級		日照時間 (h) 階級		降水量 (mm) 階級	
東京	9.0	かなり高い	56.3	平年並	53.5	多い
大島	10.1	かなり高い	50.0	平年並	123.0	かなり多い
三宅島	12.2	かなり高い	45.4	平年並	74.5	平年並
八丈島	12.5	高い	31.3	平年並	42.5	平年並

下旬：低気圧や気圧の谷の影響で曇りや雨の日が多かったが、期間の後半に高気圧に覆われて晴れの日もあった。東京の旬平均気温は高く、旬間日照時間と旬降水量はともに少なかった。

地点名	平均気温 (°C) 階級		日照時間 (h) 階級		降水量 (mm) 階級	
東京	7.0	高い	39.4	少ない	3.5	少ない
大島	9.0	高い	50.1	平年並	10.0	少ない
三宅島	10.7	高い	41.9	多い	54.5	平年並
八丈島	11.4	高い	21.5	平年並	22.0	少ない

3月

上旬の後半から中旬の前半を中心に低気圧や気圧の谷の影響を受けて曇りや雨となったが、その他の日は高気圧に覆われ晴れの日が多かった。日本の東海上では高気圧の勢力が強く、南から暖かい空気が流れ込んだ。東京の月平均気温はかなり高く、月間日照時間と月降水量はともに平年並だった。

地点名	平均気温 (°C) 階級		日照時間 (h) 階級		降水量 (mm) 階級	
東京	10.1	かなり高い	161.9	平年並	103.0	平年並
大島	11.2	かなり高い	165.0	平年並	216.0	平年並
三宅島	13.1	かなり高い	115.0	平年並	370.5	多い
八丈島	13.2	高い	109.5	少ない	505.0	かなり多い

上旬：期間の前半は高気圧に覆われて晴れの日が多かったが、後半は低気圧の影響で曇りや雨の日が多かった。なお、期間の後半には南から暖かい空気が流れ込んだため日平均気温がかなり高い日があった。東京の旬平均気温はかなり高く、旬間日照時間は平年並、旬降水量は多かった。

地点名	平均気温 (°C) 階級		日照時間 (h) 階級		降水量 (mm) 階級	
東京	10.0	かなり高い	53.9	平年並	55.0	多い
大島	11.4	かなり高い	49.1	平年並	82.0	多い
三宅島	13.7	かなり高い	36.4	少ない	170.5	かなり多い
八丈島	13.5	かなり高い	31.0	少ない	249.0	かなり多い

中旬：前半は気圧の谷や低気圧の影響で曇りや雨の日が続き、気温は平年を下回った。後半は、高気圧に覆われて晴れの日があったが、低気圧の影響で曇りや雨の日もあった。また、暖かい空気が流れ込んだ影響で気温が平年よりかなり高い日があった。東京の旬平均気温は平年並、旬間日照時間は少なく、旬降水量は多かった。

地点名	平均気温 (°C) 階級		日照時間 (h) 階級		降水量 (mm) 階級	
東京	9.6	平年並	41.4	少ない	47.5	多い
大島	10.7	平年並	45.6	平年並	113.5	多い
三宅島	12.6	高い	40.8	平年並	163.0	かなり多い
八丈島	12.9	平年並	34.8	少ない	186.0	多い

下旬：高気圧に覆われて晴れの日が多かったが、期間の中頃は低気圧や湿った空気の影響で曇りや雨の日があった。特に28日は上空に寒気を伴った気圧の谷が通過したため、雷雨となったところがあった。東京の旬平均気温は高く、旬間日照時間は多く、旬降水量はかなり少なかった。

地点名	平均気温 (°C) 階級		日照時間 (h) 階級		降水量 (mm) 階級	
東京	10.8	高い	66.6	多い	0.5	かなり少ない
大島	11.5	高い	70.3	多い	20.5	かなり少ない
三宅島	13.2	平年並	37.8	平年並	37.0	かなり少ない
八丈島	13.2	平年並	43.7	平年並	70.0	少ない

4月

上旬は低気圧や前線の影響を受けて曇りや雨の日が多かったが、中旬から下旬にかけては低気圧と高気圧が交互に日本付近を通過し、天気は数日の周期で変わった。東京の月平均気温はかなり高く、月間日照時間は少なく、月降水量は平年並となった。

地点名	平均気温 (°C) 階級		日照時間 (h) 階級		降水量 (mm) 階級	
東京	15.4	かなり高い	149.2	少ない	120.0	平年並
大島	15.9	かなり高い	125.4	かなり少ない	260.5	平年並
三宅島	17.3	かなり高い	109.2	かなり少ない	209.5)	平年並
八丈島	16.7	かなり高い	103.9	少ない	223.0	平年並

上旬：低気圧の影響で曇りや雨の日が多かった。また南から暖かい空気が入る日が多かった。東京の旬平均気温はかなり高く、旬間日照時間はかなり少なく、旬降水量は多かった。

地点名	平均気温 (°C) 階級		日照時間 (h) 階級		降水量 (mm) 階級	
東京	14.2	かなり高い	29.9	かなり少ない	50.5	多い
大島	14.8	かなり高い	25.1	かなり少ない	96.0	多い
三宅島	16.8	かなり高い	22.1	かなり少ない	103.0]	—
八丈島	16.6	かなり高い	21.8	かなり少ない	72.0	平年並

(4月上旬の三宅島の降水量は、統計に用いる観測資料数が不足したため、階級を求めている)

中旬：低気圧と高気圧が交互に日本付近を通過し、天気は数日の周期で変わった。東京の旬平均気温は高く、旬間日照時間は多く、旬降水量は平年並となった。

地点名	平均気温 (°C) 階級		日照時間 (h) 階級		降水量 (mm) 階級	
東京	15.3	高い	67.2	多い	28.0	平年並
大島	15.8	高い	57.8	平年並	32.5	少ない
三宅島	17.0	高い	50.2	平年並	46.0)	少ない
八丈島	16.4	高い	47.3	平年並	57.0	平年並

下旬：低気圧と高気圧が交互に日本付近を通過し、天気は数日の周期で変わった。東京の旬平均気温は高く、旬間日照時間は少なく、旬降水量は平年並となった。

地点名	平均気温 (°C) 階級		日照時間 (h) 階級		降水量 (mm) 階級	
東京	16.9	高い	52.1	少ない	41.5	平年並
大島	17.1	かなり高い	42.5	少ない	132.0	かなり多い
三宅島	18.1	かなり高い	36.9	少ない	60.5	平年並
八丈島	17.2	高い	34.8	少ない	94.0	多い

5月

上旬は高気圧と低気圧が交互に通過したため、天気は数日の周期で変化した。11日と17日に低気圧や前線の影響で雨の日があったほかは、中旬と下旬前半は、高気圧に覆われて晴れの日が多かった。下旬後半は、短い周期で低気圧や前線が通過し、曇りや雨の日が多かった。東京の月平均気温はかなり高く、月間日照時間は多く、月降水量は平年並となった。

地点名	平均気温 (°C) 階級		日照時間 (h) 階級		降水量 (mm) 階級	
東京	20.2	かなり高い	204.9	多い	137.5	平年並
大島	19.1	かなり高い	214.5	かなり多い	215.0	平年並
三宅島	19.6	高い	205.8	かなり多い	163.5	かなり少ない
八丈島	19.6	かなり高い	187.3	かなり多い	141.0	かなり少ない

上旬：高気圧と低気圧が周期的に通過したため、天気は数日の周期で変化した。特に低気圧が日本海を進んだ影響で、南から暖かい空気が流れ込んだ。東京の旬平均気温はかなり高く、旬間日照時間は平年並、旬降水量は多かった。

地点名	平均気温 (°C) 階級		日照時間 (h) 階級		降水量 (mm) 階級	
東京	19.8	かなり高い	63.6	平年並	41.0	多い
大島	18.7	かなり高い	63.1	多い	53.5	平年並
三宅島	19.3	高い	63.8	多い	76.0	平年並
八丈島	19.4	かなり高い	51.4	多い	71.5	平年並

中旬：11日と17日に低気圧や前線の影響で雨の日があったほかは、高気圧に覆われて晴れの日が多かった。東京の旬平均気温は高く、旬間日照時間はかなり多く、旬降水量は平年並となった。

地点名	平均気温 (°C) 階級		日照時間 (h) 階級		降水量 (mm) 階級	
東京	19.6	高い	75.8	かなり多い	37.0	平年並
大島	18.4	平年並	84.2	かなり多い	45.5	少ない
三宅島	19.1	平年並	68.0	多い	35.0	少ない
八丈島	19.3	高い	74.6	かなり多い	43.5	少ない

下旬：期間の前半は高気圧に覆われ晴れの日が多かったが、期間の後半は短い周期で低気圧や前線が通過し、曇りや雨の日が多かった。東京の旬平均気温はかなり高く、旬間日照時間と旬降水量はともに平年並となった。

地点名	平均気温 (°C) 階級		日照時間 (h) 階級		降水量 (mm) 階級	
東京	21.1	かなり高い	65.5	平年並	59.5	平年並
大島	20.0	かなり高い	67.2	平年並	116.0	多い
三宅島	20.4	高い	74.0	多い	52.5	少ない
八丈島	20.1	かなり高い	61.3	多い	26.0	かなり少ない

6月

高気圧に覆われ晴れの日もあったが、梅雨前線や低気圧の影響で曇りや雨の日が多かった。13日は低気圧が発達しながら関東の沿岸を通過したため大雨となった。なお、関東甲信地方は6月5日ごろに梅雨入りした（平年より3日早く、昨年より2日遅い）。東京の月平均気温は高く、月間日照時間は多く、月降水量は平年並となった。

地点名	平均気温（℃） 階級		日照時間（h） 階級		降水量（mm） 階級	
東京	22.4	高い	139.1	多い	174.5	平年並
大島	21.3	高い	121.9	平年並	273.0	平年並
三宅島	21.7	平年並	144.7	平年並	312.0	平年並
八丈島	21.6	高い	109.2	多い	324.0	平年並

上旬：期間のはじめは移動性の高気圧に覆われて晴れたが、期間の中頃から終わりにかけては、低気圧や気圧の谷の影響で曇りや雨の日が多かった。東京の旬平均気温と旬間日照時間はともに平年並、旬降水量は少なかった。

地点名	平均気温（℃） 階級		日照時間（h） 階級		降水量（mm） 階級	
東京	20.9	平年並	58.6	平年並	10.0	少ない
大島	19.8	平年並	51.9	平年並	12.0	少ない
三宅島	20.3	低い	49.9	平年並	58.5	平年並
八丈島	19.8	平年並	41.4	平年並	89.5	平年並

中旬：期間初めと終わりに晴れの日があった他は、低気圧や前線の影響で曇りや雨の日が多く、13日は低気圧が発達しながら関東の沿岸を通過したため大雨となった。東京の旬平均気温は高く、旬間日照時間は多く、旬降水量はかなり多かった。

地点名	平均気温（℃） 階級		日照時間（h） 階級		降水量（mm） 階級	
東京	23.2	高い	53.9	多い	117.5	かなり多い
大島	22.2	かなり高い	46.6	多い	57.0	少ない
三宅島	22.1	平年並	64.2	かなり多い	91.5	少ない
八丈島	22.0	かなり高い	49.3	多い	113.5	平年並

下旬：期間の中頃に高気圧に覆われ晴れの日もあったが、その他の日は梅雨前線や低気圧の影響で曇りや雨となった。東京の旬平均気温、旬間日照時間、旬降水量はいずれも平年並となった。

地点名	平均気温（℃） 階級		日照時間（h） 階級		降水量（mm） 階級	
東京	23.0	平年並	26.6	平年並	47.0	平年並
大島	21.9	平年並	23.4	少ない	204.0	多い
三宅島	22.8	平年並	30.6	平年並	162.0	多い
八丈島	23.1	高い	18.5	平年並	121.0	平年並

7月

月のはじめと終わりは梅雨前線の活動が弱く晴れの日が多かった。月の中頃には梅雨前線や低気圧の影響で曇りや雨となった日も多く、特に14日は上空の寒気や湿った空気の影響で雷雨となり所々で大雨となった。なお、関東甲信地方は7月29日ごろに梅雨明けした（平年より8日遅く、昨年より19日遅い）。東京の月平均気温、月間日照時間はともに平年並、月降水量は少なかった。

地点名	平均気温（℃） 階級		日照時間（h） 階級		降水量（mm） 階級	
東京	25.4	平年並	143.7	平年並	81.5	少ない
大島	24.4	平年並	185.1	多い	108.0	少ない
三宅島	24.7	平年並	242.2	かなり多い	104.0	少ない
八丈島	25.0	平年並	157.8	多い	252.5	平年並

上旬：期間の終わりに低気圧や梅雨前線の影響で雨となったが、その他の日は梅雨前線の活動が弱く曇りや晴れの日が多かった。東京の旬平均気温は高く、旬間日照時間は多く、旬降水量は少なかった。

地点名	平均気温（℃） 階級		日照時間（h） 階級		降水量（mm） 階級	
東京	25.5	高い	56.7	多い	14.0	少ない
大島	24.1	高い	50.2	多い	77.5	平年並
三宅島	24.8	高い	82.4	かなり多い	68.0	平年並
八丈島	24.9	高い	49.7	かなり多い	84.0	平年並

中旬：期間のはじめは日本海に中心を持つ高気圧に覆われて晴れて暑い日もあったが、期間の中頃は上空の寒気や湿った空気の影響により、曇りや雨の日が多かった。特に、14日は上空の寒気の影響で雷雨となり、練馬区では突風による倒木の被害があった。期間の終わりは変わりやすい天気となった。東京の旬平均気温、旬間日照時間、旬降水量はいずれも平年並となった。

地点名	平均気温（℃） 階級		日照時間（h） 階級		降水量（mm） 階級	
東京	26.1	平年並	42.7	平年並	34.5	平年並
大島	25.4	高い	68.1	多い	5.5	少ない
三宅島	25.2	平年並	85.8	多い	0.0	かなり少ない
八丈島	25.8	高い	55.2	多い	11.5	平年並

下旬：期間のはじめから中頃にかけては気圧の谷の影響で曇りや雨となった。期間の終わりは高気圧に覆われて晴れの日が多かった。東京の旬平均気温は低く、旬間日照時間は少なく、旬降水量は平年並となった。

地点名	平均気温（℃） 階級		日照時間（h） 階級		降水量（mm） 階級	
東京	24.6	低い	44.3	少ない	33.0	平年並
大島	23.6	低い	66.8	平年並	25.0	平年並
三宅島	24.0	低い	74.0	平年並	36.0	平年並
八丈島	24.4	かなり低い	52.9	平年並	157.0	かなり多い

8月

月の前半は高気圧に覆われて晴れの日が多かった。月の後半は台風や前線の影響で曇りや雨の日が多かった。東京の月平均気温は高く、月日照時間は平年並、月降水量はかなり多かった。

地点名	平均気温 (°C) 階級		日照時間 (h) 階級		降水量 (mm) 階級	
東京	27.1	高い	156.5	平年並	414.0	かなり多い
大島	26.3	高い	179.3	平年並	500.0	かなり多い
三宅島	26.6	高い	182.2	少ない	642.0	かなり多い
八丈島	26.4	平年並	197.7	多い	319.5	多い

上旬：期間のはじめに低気圧や上空の寒気の影響で雷雨や雨の日があったが、その他の日は高気圧に覆われ晴れの日が多かった。東京の旬平均気温は高く、旬間日照時間と旬降水量はともに平年並となった。

地点名	平均気温 (°C) 階級		日照時間 (h) 階級		降水量 (mm) 階級	
東京	28.4	高い	64.6	平年並	45.0	平年並
大島	26.6	高い	83.6	多い	21.0	平年並
三宅島	26.5	平年並	73.8	平年並	98.5	多い
八丈島	26.6	高い	72.6	かなり多い	77.0	多い

中旬：前半は高気圧に覆われ晴れる日もあったが、後半は低気圧や台風の影響で曇りや雨の日が多かった。特に、20日は台風第11号の影響で、雷を伴って大雨となった。東京の旬平均気温は平年並、旬間日照時間は少なく、旬降水量はかなり多かった。

地点名	平均気温 (°C) 階級		日照時間 (h) 階級		降水量 (mm) 階級	
東京	26.9	平年並	43.8	少ない	201.5	かなり多い
大島	26.4	平年並	52.8	少ない	21.0	平年並
三宅島	26.5	平年並	58.4	少ない	62.0	平年並
八丈島	26.4	平年並	66.0	多い	57.0	多い

下旬：22日は台風第9号の影響で大雨となり、29日から30日にかけても台風第10号の影響で大雨となった。その他の日は、高気圧に覆われ晴れの日もあったが、低気圧や前線の影響で雨や曇りの日が多かった。東京の旬平均気温は平年並、旬間日照時間は少なく、旬降水量はかなり多かった。

地点名	平均気温 (°C) 階級		日照時間 (h) 階級		降水量 (mm) 階級	
東京	26.1	平年並	48.1	少ない	167.5	かなり多い
大島	25.9	平年並	42.9	少ない	458.0	かなり多い
三宅島	26.7	高い	50.0	少ない	481.5	かなり多い
八丈島	26.3	平年並	59.1	平年並	185.5	かなり多い

9月

月のはじめは高気圧に覆われて晴れた日もあったが、前線や低気圧、台風の影響で曇りや雨の日が多く、20日には台風第16号の影響により、22日には前線の影響により大雨となった。月の終わりには南からの湿った空気の影響で気温が高かった。東京の月平均気温はかなり高く、月間日照時間はかなり少なく、月降水量は多かった。

地点名	平均気温 (°C) 階級		日照時間 (h) 階級		降水量 (mm) 階級	
東京	24.4	かなり高い	79.4	かなり少ない	287.0	多い
大島	24.2	かなり高い	97.5	かなり少ない	350.5	平年並
三宅島	25.1	高い	109.2	少ない	510.5	多い
八丈島	25.7	かなり高い	142.6	平年並	357.5	平年並

上旬：期間の中頃までは高気圧に覆われて晴れの日が多かった。期間の終わりは台風第13号から変わった低気圧や前線の影響で雨や曇りの日が続いた。東京の旬平均気温はかなり高く、旬間日照時間は多く、旬降水量は少なかった。

地点名	平均気温 (°C) 階級		日照時間 (h) 階級		降水量 (mm) 階級	
東京	27.2	かなり高い	59.1	多い	19.0	少ない
大島	25.9	高い	62.6	平年並	57.5	平年並
三宅島	26.3	高い	63.7	平年並	78.0	平年並
八丈島	26.0	高い	63.3	多い	39.5	平年並

中旬：日本の南岸に前線が停滞し、前線の活動が活発となって曇りや雨の日が多く、20日は台風第16号の影響で大雨となった。東京の旬平均気温は平年並、旬間日照時間はかなり少なく、旬降水量はかなり多かった。

地点名	平均気温 (°C) 階級		日照時間 (h) 階級		降水量 (mm) 階級	
東京	23.1	平年並	6.2	かなり少ない	182.0	かなり多い
大島	23.5	平年並	11.4	かなり少ない	219.5	多い
三宅島	24.8	高い	17.6	かなり少ない	259.0	多い
八丈島	25.8	高い	28.4	かなり少ない	176.5	多い

下旬：前線や湿った空気の影響で、曇りや雨の日が多くなり、特に22日は大雨となった。また、期間の後半は南からの湿った空気の影響で、気温が高かった。東京の旬平均気温はかなり高く、旬間日照時間は少なく、旬降水量は平年並となった。

地点名	平均気温 (°C) 階級		日照時間 (h) 階級		降水量 (mm) 階級	
東京	22.9	かなり高い	14.1	少ない	86.0	平年並
大島	23.2	かなり高い	23.5	少ない	73.5	平年並
三宅島	24.2	高い	27.9	平年並	173.5	平年並
八丈島	25.3	かなり高い	50.9	多い	141.5	平年並

10月

期間のはじめは低気圧や前線の影響で曇りや雨の日が多かったが、その後は高気圧や低気圧、前線が交互に通過し、天気は数日の周期で変化した。

東京の月平均気温はかなり高く、月間日照時間、月降水量はともに少なかった。

地点名	平均気温 (°C) 階級		日照時間 (h) 階級		降水量 (mm) 階級	
東京	18.7	かなり高い	119.6	少ない	96.5	少ない
大島	19.8	かなり高い	110.6	少ない	203.0	少ない
三宅島	21.6	高い	90.6	少ない	274.0	少ない
八丈島	22.1	かなり高い	116.8	多い	503.5	平年並

上旬：低気圧や前線の影響で、曇りや雨の日が多かった。東京の旬平均気温はかなり高く、旬間日照時間と旬降水量はともに少なかった。

地点名	平均気温 (°C) 階級		日照時間 (h) 階級		降水量 (mm) 階級	
東京	22.4	かなり高い	30.3	少ない	46.5	少ない
大島	22.5	かなり高い	24.6	かなり少ない	49.5	少ない
三宅島	23.8	かなり高い	28.2	平年並	54.5	少ない
八丈島	24.2	かなり高い	39.9	平年並	217.5	多い

中旬：高気圧と低気圧や前線が交互に日本付近を通過し、天気は数日の周期で変化した。東京の旬平均気温は高く、旬間日照時間と旬降水量はともに平年並となった。

地点名	平均気温 (°C) 階級		日照時間 (h) 階級		降水量 (mm) 階級	
東京	18.3	高い	46.2	平年並	30.0	平年並
大島	19.5	高い	50.3	平年並	75.0	平年並
三宅島	21.0	高い	37.3	平年並	173.5	多い
八丈島	21.4	高い	43.7	多い	127.0	平年並

下旬：高気圧と低気圧や前線が交互に日本付近を通過し、天気は数日の周期で変化した。東京の旬平均気温は平年並、旬間日照時間と旬降水量はともに少なかった。

地点名	平均気温 (°C) 階級		日照時間 (h) 階級		降水量 (mm) 階級	
東京	15.8	平年並	43.1	少ない	20.0	少ない
大島	17.8	高い	35.7	少ない	78.5	平年並
三宅島	20.3	かなり高い	25.1	少ない	46.0	少ない
八丈島	20.8	かなり高い	33.2	少ない	159.0	多い

1 1 月

低気圧と高気圧が交互に通過し、天気は数日の周期で変わり寒暖の変動が大きかった。

東京の月平均気温は低く、月間日照時間は少なく、月降水量は多かった。

地点名	平均気温 (°C) 階級		日照時間 (h) 階級		降水量 (mm) 階級	
東京	11.4	低い	132.1	少ない	139.0	多い
大島	13.8	低い	121.7	少ない	235.5	多い
三宅島	16.8	平年並	84.2	少ない	337.5	多い
八丈島	17.5	高い	127.8	多い	324.5	多い

上旬：高気圧に覆われて晴れの日が多かったが、1日から2日は気圧の谷の影響で雨となり、また8日夜から9日朝にかけては前線の通過に伴って雨となり、その後は冬型の気圧配置が強まった。9日には東京地方で「木枯らし1号」が吹いた。東京の旬平均気温はかなり低く、旬間日照時間と旬降水量はともに平年並となった。

地点名	平均気温 (°C) 階級		日照時間 (h) 階級		降水量 (mm) 階級	
東京	12.2	かなり低い	55.0	平年並	21.5	平年並
大島	14.4	かなり低い	46.5	平年並	26.5	少ない
三宅島	17.2	低い	34.2	平年並	72.5	平年並
八丈島	17.4	低い	49.6	多い	60.0	平年並

中旬：高気圧と低気圧や前線が交互に日本付近を通過したため、天気は数日の周期で変化した。東京の旬平均気温は平年並、旬間日照時間は少なく、旬降水量は多かった。

地点名	平均気温 (°C) 階級		日照時間 (h) 階級		降水量 (mm) 階級	
東京	12.5	平年並	40.1	少ない	73.0	多い
大島	15.3	高い	43.0	平年並	81.0	多い
三宅島	18.2	かなり高い	36.2	平年並	111.0	多い
八丈島	19.1	かなり高い	52.2	かなり多い	99.0	平年並

下旬：低気圧や前線の影響で曇りや雨の日が多かった。特に24日は強い寒気が流れ込み、関東の南岸を低気圧が東進したため、東京では54年ぶりに11月に初雪を観測し、1875年の観測開始以来、初めて11月中に積雪(0 cm)を観測した。東京の旬平均気温は平年並、旬間日照時間は少なく、旬降水量は多かった。

地点名	平均気温 (°C) 階級		日照時間 (h) 階級		降水量 (mm) 階級	
東京	9.6	平年並	37.0	少ない	44.5	多い
大島	11.7	低い	32.2	少ない	128.0	多い
三宅島	15.1	平年並	13.8	かなり少ない	154.0	多い
八丈島	16.1	高い	26.0	少ない	165.5	かなり多い

12月

低気圧と高気圧が交互に通過し、天気は数日の周期で変わった。低気圧の通過後は冬型の気圧配置が長続きしなかった。

東京の月平均気温はかなり高く、月間日照時間と月降水量はともに多かった。

地点名	平均気温 (°C) 階級		日照時間 (h) 階級		降水量 (mm) 階級	
東京	8.9	かなり高い	193.7	多い	84.0	多い
大島	11.1	かなり高い	159.3	平年並	126.5	平年並
三宅島	13.4	かなり高い	134.4	平年並	157.5	平年並
八丈島	13.9	かなり高い	130.6	かなり多い	145.0	少ない

上旬：高気圧に覆われて晴れの日が多かったが、1日と4～5日には低気圧や前線の影響で雨となった。

東京の旬平均気温は高く、旬間日照時間は多く、旬降水量は平年並となった。

地点名	平均気温 (°C) 階級		日照時間 (h) 階級		降水量 (mm) 階級	
東京	10.3	高い	69.3	多い	14.5	平年並
大島	12.8	かなり高い	61.5	かなり多い	13.5	平年並
三宅島	14.5	高い	60.7	かなり多い	79.5	多い
八丈島	14.9	高い	51.6	多い	51.5	平年並

中旬：高気圧に覆われて晴れの日が多かったが、13～14日には低気圧や前線の影響で雨となった。東京の旬平均気温と旬間日照時間はともに平年並、旬降水量はかなり多かった。

地点名	平均気温 (°C) 階級		日照時間 (h) 階級		降水量 (mm) 階級	
東京	7.7	平年並	63.0	平年並	40.0	かなり多い
大島	9.6	平年並	44.7	平年並	78.5	かなり多い
三宅島	12.5	平年並	42.9	平年並	41.0	平年並
八丈島	12.9	平年並	38.5	平年並	64.5	平年並

下旬：高気圧に覆われて晴れの日が多かったが、22～23日と26～27日には低気圧や前線の影響で雨となった。なお、期間の前半には南からの暖かい空気が流れ込んだため気温がかなり高くなった日があった。東京の旬平均気温はかなり高く、旬間日照時間は平年並、旬降水量は多かった。

地点名	平均気温 (°C) 階級		日照時間 (h) 階級		降水量 (mm) 階級	
東京	8.6	かなり高い	61.4	平年並	29.5	多い
大島	11.0	かなり高い	53.1	平年並	34.5	平年並
三宅島	13.1	かなり高い	30.8	少ない	37.0	平年並
八丈島	13.8	かなり高い	40.5	多い	29.0	平年並

2. 平成 28 年(2016 年)台風の概要

2-1 平成 28 年(2016 年)に発生した台風

台風の発生数は平成並の 26 個(平年値 25.6 個)であった。日本への接近数は平成並の 11 個(平年値 11.4 個)であり、日本への上陸数は平成より多い 6 個(平年値 2.7 個)であった。

表 1.2.1 平成 28 年(2016 年)の台風発生数、日本への上陸数*¹、日本への接近数*²と平年値及び平成 27 年(2015 年)との比較

項目		月	1	2	3	4	5	6	7	8	9	10	11	12	年間
平年値	発生数		0.3	0.1	0.3	0.6	1.1	1.7	3.6	5.9	4.8	3.6	2.3	1.2	25.6
	上陸数						0.0	0.2	0.5	0.9	0.8	0.2	0.0		2.7
	接近数					0.2	0.6	0.8	2.1	3.4	2.9	1.5	0.6	0.1	11.4
平成 27 年 (2015 年)	発生数		1	1	2	1	2	2	3	4	5	4	1	1	27
	上陸数								2	1	1				4
	接近数						2		3	4	4		1		14
平成 28 年 (2016 年)	発生数								4	7	7	4	3	1	26
	上陸数									4	2				6
	接近数								1	5	4	1			11

(注)・平年値は、昭和 56 年(1981 年)～平成 22 年(2010 年)の 30 年平均。

- ・日本への接近は 2 か月にまたがる場合があり、各月の接近数の合計と年間の接近数とは必ずしも一致しない。

上陸*¹ 台風が中心が北海道、本州、四国、九州の海岸線に達した場合をいう。小さい島や半島を横切って短時間で再び海に出る場合は通過とする。

接近*² 台風が中心が、国内のいずれかの気象官署等から 300km 以内に入った場合をいう。

2-2 平成 28 年(2016 年)に日本に影響した主な台風

日本に影響*した主な台風について以下に概要を示す。

*ここでは、台風の中心が、国内のいずれかの気象官署等から500km以内に入った場合をいう。

(1) 台風第1号 (1601 NEPARTAK ニパルタック)

7月2日21時にカロリン諸島近海で発生した熱帯低気圧は北西に進み、3日09時に同海域で台風第1号となった。台風は、引き続き北西に進み、6日15時に沖縄の南海上で勢力が最大となった後、8日に台湾を横断した。その後、台風は9日9時に華南に上陸した後、同日15時に同地域で熱帯低気圧に変わり、10日15時に同地域で消滅した。

(2) 台風第5号 (1605 OMAIS オーマイス)

8月2日21時に北マリアナ諸島の東の海上で発生した熱帯低気圧は北に進み、4日09時に同海域で台風第5号となった。台風は、引き続き北に進み、6日15時に小笠原諸島近海で勢力が最大となった。その後、台風は進路を北東に変え、10日03時に北海道のはるか東海上で温帯低気圧に変わり、12日15時前にベーリング海で東経180度を越えた。

(3) 台風第6号 (1606 CONSON コンソン)

8月7日21時にウェーク島近海で発生した熱帯低気圧は南西に進み、9日09時に南鳥島近海で台風第6号となり、北西に進んだ。台風は、進路を北北東に変えて進んだ後、北北西に進み、13日15時に日本の東海上で勢力が最大となった。台風は、引き続き北北西に進み、15日08時頃に北海道根室半島を通過した。台風は、同日09時にオホーツク海で温帯低気圧に変わり、北に進んで17日03時に同海域で消滅した。

(4) 台風第7号 (1607 CHANTHU チャンスー)

8月12日09時に北マリアナ諸島の西の海上で発生した熱帯低気圧は北東に進み、14日03時に同海域で台風第7号となった。その後、台風は北に進み、進路を北西に変えた後、再び進路を北に変え、17日09時に東北地方の東海上で勢力が最大となった。台風は、引き続き北に進み、同日17時30分頃に北海道襟裳岬付近に上陸した。その後、台風は18日03時にサハリン付近で温帯低気圧に変わり、19日03時にオホーツク海で北緯60度を越えた。

(5) 台風第9号 (1609 MINDULLE ミンドウル)

8月17日09時に北マリアナ諸島の西海上で発生した熱帯低気圧は東に進んだ後、進路を北西に変え、19日15時に同海域で台風第9号となった。台風は、進路を北に変え、22日03時に八丈島近海で勢力が最大となった後、同日12時30分頃に千葉県館山市付近に上陸して北北東に進んだ。台風は、東日本及び北日本を進んだ後、23日06時前に北海道日高地方中部に再上陸した。台風は、23日12時にオホーツク海で温帯低気圧に変わり、同日15時に同海域で消滅した。

(6) 台風第10号 (1610 LIONROCK ライオンロック)

8月17日09時に南鳥島の東北東海上で発生した熱帯低気圧は西北西に進み、速度を落としながら進路を南西に変え、21日21時に四国の南海上で台風第10号となった。台風は、急激に進路を南東に変えた後、徐々に進路を再び南西に変えて進んだ。その後、台風は26日03時に南大東島の南海上で急激に進路を東に変えた後、速度を上げながら進路を北東に変え、28日15時に父島の西の海上で勢力が最大となった。台風は、徐々に進路を北北西に変え、30日17時30分頃に岩手県大船渡市付近に上陸した後北西に進んだ。その後、台風は31日00時に日本海で温帯低気圧に変わり、同日09時に同海域で消滅した。

(7) 台風第11号 (1611 KOMPASU コンパス)

8月18日21時に南鳥島近海で発生した熱帯低気圧は北に進み、徐々に進路を北西に変えた後、20日09時に日本の東の海上で台風第11号となり、勢力が最大となった。その後、台風は進路を北北東に変え、21日23時過ぎに北海道釧路市付近に上陸した後、22日03時にオホーツク海で温帯低気圧に変わり、同日21時に同海域で消滅した。

(8) 台風第12号 (1612 NAMTHEUN ナムセーウン)

8月31日09時にルソン海峡付近で発生した熱帯低気圧は北東に進み、9月1日09時に沖縄の南海上で台風第12号となった。台風は、進路を北に変えた後、3日03時に奄美大島の東海上で勢力が最大となった。台風は、引き続き北に進み、5日01時過ぎに長崎県長崎市付近に上陸し、同日03時に熱帯低気圧に変わった。熱帯低気圧は進路を北東に変え、6日03時に日本海で消滅した。

(9) 台風第13号 (1613 MALOU マーロウ)

9月5日21時に宮古島近海で発生した熱帯低気圧は北東に進み、6日15時に久米島の北の海上で台風第13号となり、勢力が最大となった。台風は徐々に進路を東に変え、7日09時に屋久島の南海上で熱帯低気圧に変わり、7日21時に九州の南海上で消滅した。

(10) 台風第14号 (1614 MERANTI ムーランティ)

9月9日21時に北マリアナ諸島の西海上で発生した熱帯低気圧は西北西に進み、10日15時に同海上で台風第14号となった。台風は、引き続き西北西に進み、13日21時にルソン島の北の海上で勢力が最大となった。台風は、徐々に進路を北西に変え、15日午前に華南に上陸した後、進路を北北東に変え、同日21時に同地域で熱帯低気圧に変わった。熱帯低気圧は、16日15時に長江の河口で温帯低気圧に変わり、18日03時にチェジュ島付近で消滅した。

(11) 台風第16号 (1616 MALAKAS マラカス)

9月12日03時にグアム島の南海上で発生した熱帯低気圧は西北西に進み、13日03時に北マリアナ諸島の西海上で台風第16号となった。台風は、引き続き西北西に進んだ後、徐々に進路を北に変え、17日03時に与那国島の南海上で勢力が最大となった。台風は、東シナ海に達した後、進路を北東に変え、20日0時過ぎに鹿児島県大隅半島に上陸し、続いて同日13時半頃に和歌山県田辺市付近に再上陸し、更に同日17時過

ぎに愛知県常滑市付近に再上陸した。台風は、同日21時に東海道沖で温帯低気圧に変わり、21日03時に消滅した。

(12) 台風第17号 (1617 MEGI メーギー)

9月23日03時に北マリアナ諸島の西海上で発生した熱帯低気圧は北西に進み、24日03時に同海域で台風第17号となった。台風は、引き続き北西に進んだ後、27日09時に石垣島の南西海上で勢力が最大となり、同日午後に台湾に上陸した。台風は、台湾海峡に達した後、28日09時前に華南に再上陸した。台風は、北西に進み、同日21時に同地域で熱帯低気圧に変わり、進路を北東に変え、29日21時に消滅した。

(13) 台風第18号 (1618 CHABA チャバ)

9月25日03時にウエーク島の南西海上で発生した熱帯低気圧は西に進み、29日15時にグアム島の西海上で台風第18号となった。台風は進路を北西に変え、10月3日18時に沖縄の南西海上で勢力が最大となった。台風は、徐々に進路を北東に変え、5日21時に能登半島付近で温帯低気圧に変わり、東北東に進んで、8日03時前にアリューシャン近海で東経180度を越えた。

(14) 台風第19号 (1619 AERE アイレー)

10月4日21時に沖縄の南海上で発生した熱帯低気圧は西に進み、6日03時に台湾の南海上で台風第19号となり、西北西に進んだ。台風は8日03時に南シナ海で勢力が最大となった。台風はその後ほとんど停滞し、10日09時に熱帯低気圧に変わり、同日15時に同海域で消滅した。

(15) 台風第20号 (1620 SONGDA ソングダー)

10月4日03時過ぎに熱帯低気圧がマーシャル諸島の北東海上で東経180度を越えて北太平洋西部に進み、西北西に進んで、8日21時に南鳥島の南海上で台風第20号となった。台風は、進路を北東に変え、12日03時に伊豆諸島の東海上で勢力が最大となった。台風は、引き続き北東に進み、13日15時にアリューシャンの南海上で温帯低気圧に変わり、同日21時過ぎに東経180度を越えた。

(16) 台風第23号 (1623 MEARI メアリー)

10月31日03時にカロリン諸島近海で発生した熱帯低気圧は西北西に進み、徐々に進路を北東に変え、11月3日09時にマリアナ諸島の西海上で台風第23号となった。台風は、5日21時に小笠原諸島の南海上で勢力が最大となった後、7日15時に同諸島の東海上で温帯低気圧に変わった。温帯低気圧は引き続き北東に進み、10日09時に日本のはるか東海上で消滅した。

第2 地震活動の概況

1 日本及び周辺の地震活動

2016年に国内で被害を伴った地震は7*回（2015年は6回）発生した。死者・行方不明者を伴った地震は「平成28年（2016年）熊本地震」の1回であった（2015年はなかった）。

* 2016年4月14日以降に、熊本県から大分県にかけて発生した一連の地震活動（「平成28年（2016年）熊本地震」）により生じた被害については1回として扱った。

震度1以上を観測した地震は6,587回（2015年は1,842回）、最大震度4以上を観測した地震は192回（2015年は44回）、最大震度5弱以上を観測した地震は33回（2015年は10回）であり、2016年中に観測した最大の震度は7で、4月14日、16日に熊本県熊本地方で発生した地震（それぞれM6.5、M7.3）であった。

M6.0以上の地震は27回（2015年は18回）発生した。2016年中で最大規模の地震は、11月22日に発生した福島県沖の地震（M7.4）であった。日本で津波を観測した地震（海外で発生した地震を含む）は2回（2015年は4回）であった。

主な地震は以下のとおり。主な地震は、津波を観測した地震・震度5弱以上を観測した地震・被害が生じた地震である。ただし、「平成28年（2016年）熊本地震」の活動については、4月14日、16日の地震のみ取り上げて記載した。なお、記載した被害で出典の記載がないものは総務省消防庁による。

1月11日15時26分に青森県三八上北地方の深さ10kmでM4.6の地震が発生し、青森県南部町で震度5弱を観測したほか、北海道、青森県、岩手県、秋田県で震度4～1を観測した。この地震は、地殻内で発生した。

1月14日12時25分に浦河沖の深さ52kmでM6.7の地震が発生し、北海道函館市、新冠町、浦河町、様似町、青森県東通村で震度5弱を観測したほか、北海道から東北地方、関東地方にかけて震度4～1を観測した。この地震は、太平洋プレートと陸のプレートの境界で発生した。この地震により、軽傷2人の被害が生じた。

4月14日21時26分に熊本県熊本地方の深さ11kmでM6.5の地震が発生し、熊本県益城町で震度7を観測したほか、中部地方の一部から九州地方にかけて震度6弱～1を観測した。また、この地震の震央付近で、16日01時25分に深さ12kmでM7.3の地震が発生し、熊本県益城町、西原村で震度7を観測したほか、東北地方の一部から九州地方にかけて震度6強～1を観測した。その後、熊本県から大分県にかけて地震活動が活発な状態で推移した。一連の地震活動により最大震度5弱以上を観測した地震が24回発生した。いずれの地震も地殻内で発生した。これらの一連の地震活動により、死者255人、住家全壊8,675棟などの被害が生じた（2017年12月14日現在）。

5月16日21時23分に茨城県南部の深さ42kmでM5.5の地震が発生し、茨城県小美玉市で震度5弱を観測したほか、関東地方を中心に、東北地方から中部地方にかけて震度4～1を観測した。この地震は、フィリピン海プレートと陸のプレートの境界で発生した。この地震により、負傷者1人、住家一部損壊2棟の被害が生じた。

6月16日14時21分に内浦湾の深さ11kmでM5.3の地震が発生し、北海道函館市で震度6弱を観測したほか、北海道道央から東北地方北部にかけて震度5弱～1を観測した。この地震は、陸のプレートの地殻内で発生した。この地震により、軽傷1人、住家一部破損3棟の被害が生じた。

7月27日23時47分に茨城県北部の深さ57kmでM5.4の地震が発生し、茨城県日立市、常陸太田市で震度5弱を観測したほか、東北地方から中部地方にかけて震度4～1を観測した。この地震は、太平洋プレートと陸のプレートの境界で発生した。

9月23日09時14分関東東方沖（プレート三重会合点付近）の深さ15km（CMT解による）でM6.7の地震が発生し、東北地方から中部地方にかけて震度1を観測した。この地震により、八丈島八重根の巨大津波観測計（観測単位は0.1m）で高さ0.2mの津波を観測した。

9月26日14時19分に沖縄本島近海（沖永良部島付近）の深さ44kmでM5.6の地震が発生し、鹿児島県知名町（沖永良部島）で震度5弱を観測したほか、鹿児島県（奄美群島からトカラ列島）と沖縄県（沖縄島から久米島にかけて）で震度4～1を観測した。この地震は、フィリピン海プレートと陸のプレートの境界で発生した。

10月21日14時07分に鳥取県中部の深さ11kmでM6.6の地震が発生し、鳥取県倉吉市・湯梨浜町・北栄町で震度6弱を観測したほか、関東地方から九州地方にかけて震度5強～1を観測した。この地震は、地殻内で発生した。この地震により、負傷者30人、住家全壊15棟等の被害が生じた。

11月22日05時59分に福島県沖の深さ12km（CMT解による）でM7.4の地震が発生し、福島県、栃木県、茨城県で震度5弱を観測したほか、北海道から中国地方にかけて震度4～1を観測した。この地震は、陸のプレートの地殻内で発生した。この地震により、宮城県仙台港で高さ144cmの津波を観測するなど北海道から和歌山県にかけての太平洋沿岸で津波を観測した。この地震により、負傷者20人、住家一部損壊1棟の被害が生じた。

12月28日21時38分に茨城県北部の深さ11kmでM6.3の地震が発生し、茨城県高萩市で震度6弱、茨城県日立市で震度5強を観測したほか、東北地方から中部地方にかけて震度5弱～1を観測した。この地震は、地殻内で発生した。この地震により、軽傷2人、住家一部破損5棟などの被害が生じた。

2 東京都の地震活動

2016年内に東京都で震度4以上を観測した地震は2回（2015年は4回）である。詳細は次のとおり。

2月5日07時41分に神奈川県東部の深さ26kmでM4.6の地震が発生し、東京都町田市、神奈川県川崎市で震度4を観測したほか、東京都千代田区で震度3を観測するなど関東甲信地方、静岡県で震度3～1を観測した（図1）。この地震は、フィリピン海プレートと陸のプレートとの境界付近で発生した。

5月16日21時23分に茨城県南部の深さ42kmでM5.5の地震が発生し、茨城県小美玉市で震度5弱を観測したほか、東京都千代田区で震度3を観測するなど関東地方を中心に、東北地方から中部地方にかけて震度4～1を観測した（図2）。この地震は、フィリピン海プレートと陸のプレートの境界で発生した。

2016年内に千代田区大手町（気象庁）で震度1以上が観測された地震は71回（2015年は66回）であり、最大震度は震度3（9回）であった。千代田区大手町（気象庁）において月別の震度別地震回数を別表1に、震度1以上を観測した地震の詳細を別表2に示す。

別表 1. 東京千代田区大手町（気象庁）の月別・震度別地震回数（平成 28 年）

	震度1	震度2	震度3	合計
1月	2	1	0	3
2月	2	1	2	5
3月	4	0	0	4
4月	3	1	0	4
5月	3	1	1	5
6月	4	1	0	5
7月	5	1	3	9
8月	7	1	0	8
9月	7	1	1	9
10月	4	1	0	5
11月	7	2	1	10
12月	2	1	1	4
合計	50	12	9	71

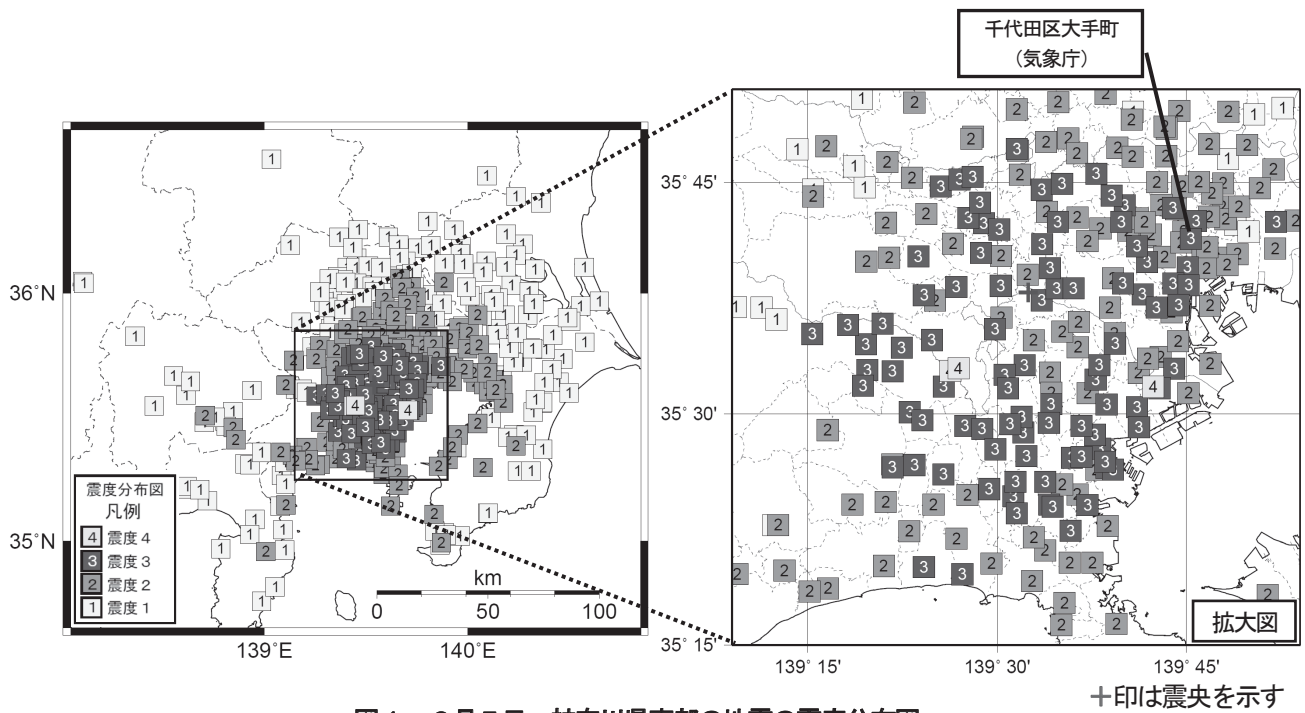


図1. 2月5日 神奈川県東部の地震の震度分布図

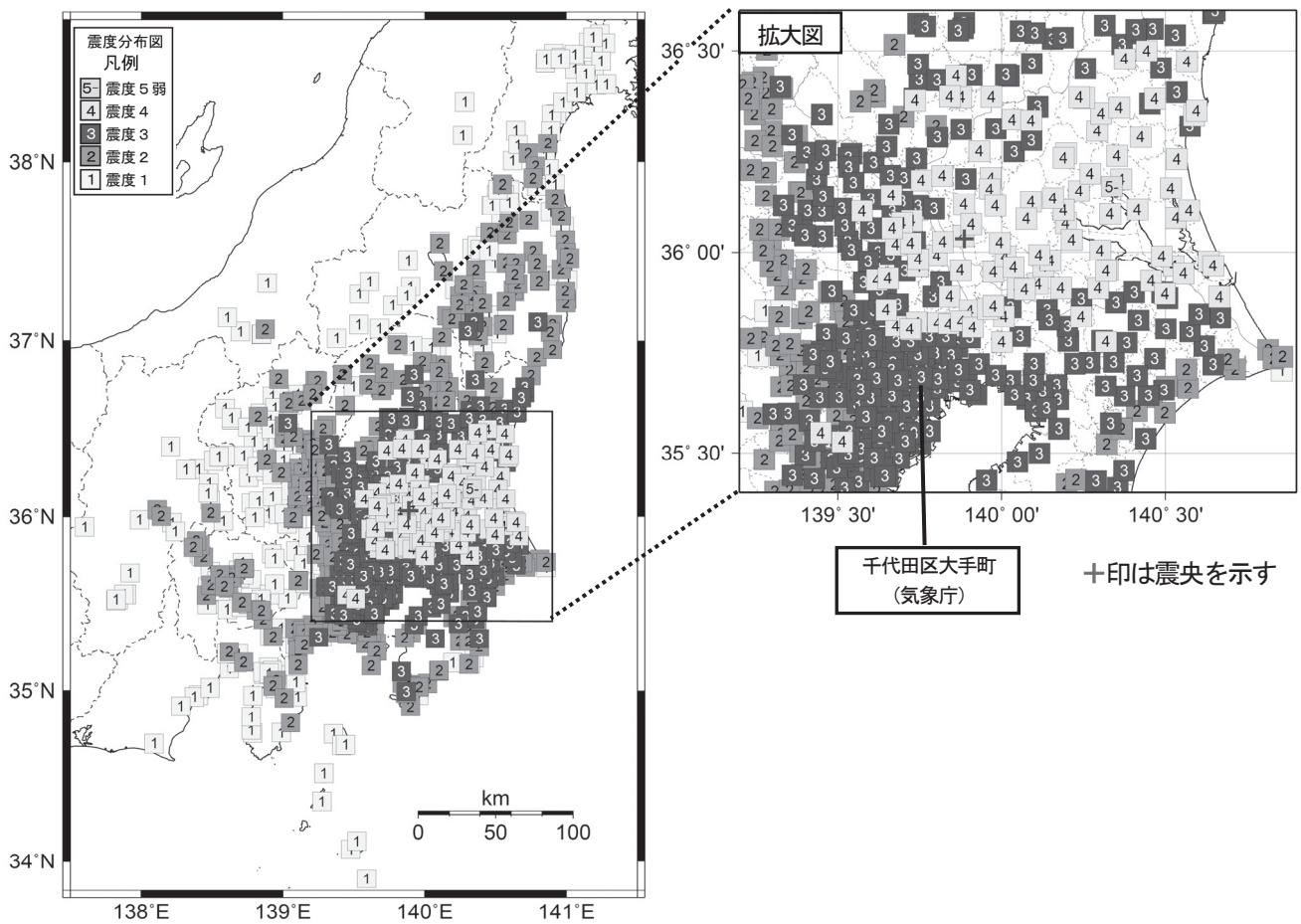


図2. 5月16日 茨城県南部の地震の震度分布図

別表2. 東京千代田区大手町（気象庁）で震度1以上を観測した地震（平成28年）

	大手町の震度	地震発生時刻		震央地名	緯度	経度	深さ (km)	M
					(度分)	(度分)		
1	2	2016/1/15	4:28:54	茨城県北部	36° 26.96'	140° 34.80'	55.96	4.3
2	1	2016/1/18	9:56:48	相模湾	35° 10.92'	139° 16.60'	150.26	4.3
3	1	2016/1/24	6:33:33	千葉県東方沖	35° 52.79'	140° 53.99'	16.75	4.6
4	3	2016/2/5	7:41:47	神奈川県東部	35° 37.88'	139° 32.44'	25.83	4.6
5	1	2016/2/6	6:22:52	栃木県南部	36° 38.94'	139° 33.22'	112.92	4.2
6	3	2016/2/7	19:26:57	茨城県南部	36° 03.14'	139° 54.22'	42.84	4.6
7	2	2016/2/15	3:09:24	鳥島近海	30° 18.61'	139° 07.02'	438.39	6.0
8	1	2016/2/19	10:50:18	千葉県北西部	35° 39.49'	140° 10.27'	63.43	3.9
9	1	2016/3/20	16:01:40	埼玉県南部	36° 00.44'	139° 27.93'	96.41	3.8
10	1	2016/3/22	14:34:21	茨城県北部	36° 46.77'	140° 34.43'	7.34	4.7
11	1	2016/3/26	22:33:28	茨城県南部	36° 02.23'	139° 52.89'	42.5	3.7
12	1	2016/3/31	11:48:26	茨城県南部	36° 10.29'	140° 05.90'	54.77	4.4
13	1	2016/4/14	1:24:17	千葉県南部	35° 17.79'	140° 13.49'	60.64	3.2
14	2	2016/4/14	20:58:19	東京都多摩東部	35° 39.19'	139° 33.15'	44.77	3.6
15	1	2016/4/15	0:25:38	駿河湾南方沖	34° 10.96'	138° 24.16'	278.89	4.8
16	1	2016/4/20	21:19:43	福島県沖	37° 46.29'	141° 41.33'	48.51	5.8
17	3	2016/5/16	21:23:02	茨城県南部	36° 02.04'	139° 53.21'	42.2	5.5
18	1	2016/5/17	6:55:05	茨城県南部	36° 01.86'	139° 54.12'	41.02	3.9
19	1	2016/5/17	6:57:33	茨城県南部	36° 01.81'	139° 54.21'	41.28	4.1
20	2	2016/5/24	1:42:58	千葉県北西部	35° 38.72'	140° 08.21'	69.19	4.2
21	1	2016/5/28	18:01:26	三宅島近海	33° 47.12'	139° 41.64'	143.48	4.9
22	1	2016/6/2	7:34:36	千葉県北西部	35° 41.04'	140° 07.37'	70.56	3.7
23	1	2016/6/12	7:29:44	千葉県北西部	35° 38.88'	140° 03.82'	71.24	3.4
24	2	2016/6/12	7:54:23	茨城県南部	35° 59.88'	139° 55.96'	40.27	4.8
25	1	2016/6/27	7:57:04	福島県沖	36° 59.39'	142° 24.12'	19.2	5.9
26	1	2016/6/30	22:54:22	東京都23区	35° 42.16'	139° 37.46'	30.21	3.4
27	1	2016/7/4	22:48:48	茨城県南部	36° 09.92'	139° 48.99'	53.71	4.0
28	1	2016/7/9	6:28:50	栃木県北部	36° 44.33'	139° 24.10'	4.84	4.4
29	3	2016/7/17	13:24:02	茨城県南部	36° 02.38'	139° 55.74'	42.36	5.0
30	3	2016/7/19	12:57:50	千葉県北東部	35° 24.91'	140° 21.17'	32.77	5.2
31	3	2016/7/20	7:25:33	茨城県南部	36° 01.26'	139° 56.91'	41.79	5.0
32	1	2016/7/24	9:51:01	千葉県北西部	35° 38.80'	140° 10.92'	64.43	3.9
33	2	2016/7/27	23:47:17	茨城県北部	36° 27.04'	140° 36.85'	56.59	5.4
34	1	2016/7/30	6:18:25	マリアナ諸島	18° 50.10'	145° 45.57'	233	7.7
35	1	2016/7/30	16:40:34	千葉県東方沖	35° 41.06'	140° 48.77'	20.97	4.6
36	1	2016/8/3	1:10:35	千葉県北東部	35° 28.10'	140° 23.55'	26.99	4.3
37	1	2016/8/14	5:15:07	千葉県南東沖	34° 31.56'	140° 23.76'	57.49	4.9
38	1	2016/8/15	16:04:40	福島県沖	37° 22.77'	141° 44.99'	46.86	5.6
39	2	2016/8/19	21:07:41	茨城県沖	36° 33.60'	141° 07.93'	47.71	5.4
40	1	2016/8/22	18:33:06	鳥島近海	29° 51.63'	139° 26.30'	418.49	5.8

41	1	2016/8/26	2:04:41	鳥島近海	30° 34.74'	138° 13.20'	498.34	6.1
42	1	2016/8/26	18:28:21	千葉県北西部	35° 37.76'	140° 04.90'	67.26	3.4
43	1	2016/8/27	22:46:28	茨城県南部	36° 04.62'	139° 52.81'	45.71	4.1
44	1	2016/9/6	3:57:03	東京湾	35° 36.38'	140° 05.38'	8.81	3.3
45	2	2016/9/7	13:28:50	茨城県南部	36° 10.02'	140° 02.19'	50.45	4.9
46	1	2016/9/9	20:53:16	茨城県沖	36° 23.28'	141° 01.81'	46.75	5.4
47	1	2016/9/13	8:30:41	千葉県北西部	35° 47.98'	140° 06.04'	63.41	3.8
48	3	2016/9/13	19:12:27	埼玉県南部	35° 56.22'	139° 48.64'	77.43	4.9
49	1	2016/9/13	19:19:43	埼玉県南部	35° 55.89'	139° 48.68'	75.08	3.5
50	1	2016/9/17	16:35:52	千葉県東方沖	35° 36.96'	141° 04.04'	17.45	4.7
51	1	2016/9/23	9:14:31	関東東方沖	34° 23.78'	141° 50.63'	15*	6.7
52	1	2016/9/23	23:07:50	千葉県南部	34° 59.71'	139° 53.72'	114.96	3.8
53	1	2016/10/12	8:05:31	房総半島南方沖	34° 13.79'	140° 18.62'	63.09	4.4
54	1	2016/10/19	23:40:39	茨城県南部	36° 08.60'	140° 04.71'	49.45	3.9
55	2	2016/10/20	11:49:53	千葉県北東部	35° 51.76'	140° 31.48'	37.09	5.3
56	1	2016/10/25	20:12:20	千葉県南東沖	34° 40.19'	140° 06.64'	62.35	4.5
57	1	2016/10/26	19:12:35	千葉県北西部	35° 48.51'	140° 06.61'	63.51	4.1
58	1	2016/11/12	6:43:00	宮城県沖	38° 27.84'	141° 36.48'	57.54	5.9
59	1	2016/11/15	1:15:46	茨城県沖	35° 54.04'	140° 51.75'	42.57	4.6
60	1	2016/11/17	1:01:56	千葉県北西部	35° 38.98'	140° 09.77'	65.86	4.2
61	2	2016/11/21	6:59:25	千葉県東方沖	35° 52.65'	140° 57.68'	16.95	5.0
62	1	2016/11/22	5:56:34	埼玉県秩父地方	35° 58.26'	138° 58.91'	134.12	4.0
63	3	2016/11/22	5:59:46	福島県沖	37° 21.28'	141° 36.25'	12*	7.4
64	1	2016/11/22	23:03:57	福島県沖	37° 10.74'	141° 26.69'	28.41	5.7
65	1	2016/11/23	3:45:19	房総半島南方沖	34° 32.56'	140° 04.03'	101.38	4.5
66	2	2016/11/24	6:23:36	福島県沖	37° 10.47'	141° 20.74'	23.79	6.2
67	1	2016/11/24	9:35:09	鳥島近海	31° 46.63'	138° 21.73'	364.77	5.3
68	1	2016/12/3	5:16:24	東京湾	35° 36.67'	140° 02.57'	72.44	3.8
69	1	2016/12/24	20:47:40	東京湾	35° 37.81'	140° 02.59'	69.91	3.8
70	2	2016/12/26	4:52:41	茨城県南部	35° 59.97'	139° 55.52'	40.88	4.2
71	3	2016/12/28	21:38:49	茨城県北部	36° 43.21'	140° 34.45'	10.84	6.3

(注) 深さに*が付いている地震は、CMT 解の深さを用いている。

第3 火山活動の概要（平成28年）

東京都には伊豆諸島から小笠原諸島にかけての島嶼部及び海底に火山が分布している。

伊豆大島では、一時的に火山性地震の増加がみられた。

三宅島では、2月及び5月に地殻変動を伴う火山性微動が発生した後、一時的に火山ガス（二酸化硫黄）の放出量が増加した。しかし、それ以外に長期的な活動状況に変化はなかった。

西之島では、2015年11月以降噴火は確認されず、2016年6月に実施した火山ガス（二酸化硫黄）の観測でも放出量の低下が認められた。

硫黄島では、9月初めに阿蘇台陥没孔周辺で新しい噴出物が確認され、9月初め頃にごく小規模な噴火が発生したと推定される。また、11月に一時的に火山性地震が増加し、これに伴って地殻変動が観測されたが、それ以外には年間を通じて概ね少ない状態で経過した。

福徳岡ノ場では、海面に火山活動に伴うものと思われる変色水が3月に確認された。



図1 東京都の活火山分布

伊豆大島（北緯 34° 43′ ， 東経 139° 24′ ）

地殻変動観測では、短期的な膨張と収縮を繰り返しながら、長期的には地下深部へのマグマ供給によると考えられる島全体の膨張傾向が続いている。火山性地震は時々増加したが、概ね少ない状態で経過した。その他の観測データには特段の変化はなく、静穏に経過している。

GNSS¹⁾ 等による観測では、地下深部へのマグマの供給によると考えられる島全体の長期的な膨張傾向が、2011年頃からの一時的な鈍化を経て2013年8月頃から再びみられている。加えて約1年周期で膨張と収縮を繰り返す変動がみられ、2015年10月頃からの膨張傾向が2016年6月頃から収縮に転じ、2016年11月頃からは再び膨張に転じている。

この周期的な変動の膨張の時期に、カルデラ周辺で地震活動が活発化する傾向があり、2月から5月にかけて、一時的な増加を繰り返し、島内で震度1以上を観測する地震が発生した。

定期的に行っている現地調査や監視カメラでは、三原山山頂火口内やその周辺、剣ガ峰付近や三原新山付近の噴気活動は低調で、地熱域にも特段の変化は認められなかった。

三宅島（北緯 34° 05′ ， 東経 139° 32′ ）

火山ガス（二酸化硫黄）²⁾ 放出量は長期的に減少傾向にあり、2016年6月以降は1日あたり数十トン以下に減少している。山頂浅部を震源とする地震は少ない状態で経過した。

三宅島では、2月及び5月に地殻変動を伴う火山性微動が発生した。5月の火山性微動の後には、一時的に火山ガス（二酸化硫黄）の放出量が増加（最大で1日あたり1,200トン）した。

山頂直下の浅部を震源とする地震は概ね少ない状態で経過している。

山頂火口からの噴煙の高さは、概ね900m以下で経過している。火山ガス（二酸化硫黄）の放出量は1日あたり数十トン以下で経過している。

1月及び9月の上空からの観測（陸上自衛隊の協力による）及び毎月の現地調査では、山頂火口南側内壁に位置する主火孔及びその周辺で引き続き高温領域が認められたが、火口内の状況に特段の変化は認められなかった。

GNSS連続観測によると、2006年頃からの山体深部の膨張を示す地殻変動が継続しており、2016年2月から4月にかけて一時的に膨張が加速した。

2000年以降みられていた山体浅部の収縮を示す地殻変動は2016年5月頃から停滞している。

西之島（北緯 27° 15′ ， 東経 140° 52′ ）

西之島では、2015 年 11 月 17 日以降噴火は確認されず、2016 年 6 月に実施した火山ガス（二酸化硫黄）の観測でも放出量の低下が認められた。

2015 年 11 月以降噴火は観測されておらず、溶岩の流出もほぼ停止しているものとみられ、島の面積の拡大も停止している。

6 月に実施した火山ガス（二酸化硫黄）の観測でも放出量の低下が認められている。

硫黄島（北緯 24° 45′ ， 東経 141° 17′ ）

阿蘇台や井戸ヶ浜から噴気が上がっているのが時々確認されている。火山性地震は時々増加したが、概ねやや少ない状態で経過した。GNSS 連続観測によると、地殻変動は隆起・停滞を繰り返している。

国立研究開発法人防災科学技術研究所によると、9 月初めに阿蘇台陥没孔周辺に新たな噴石が確認され、8 月 31 日から 9 月 1 日の間にごく小規模な噴火が発生したと推定される。

火山性地震は、11 月に一時的に増加したが、年間を通しては概ねやや少ない状態で経過した。GNSS 観測によると、11 月の一時的な地震増加に伴って地殻変動がみられたが、長期的には地殻変動は隆起が続いている。監視カメラによる観測では、島西部の阿蘇台陥没孔からの噴気の高さは概ね 200m 以下で経過し、島北西部の井戸ヶ浜からの噴気の高さは概ね 50m 以下で経過した。

2 月と 10 月に海上自衛隊の協力で現地調査を行ったが、これまでの現地調査で確認されている熱活動や地形に特段の変化は認められなかった。

福徳岡ノ場（北緯 24° 17′ ， 東経 141° 29′ ）

海上保安庁海洋情報部、第三管区海上保安本部、海上自衛隊及び気象庁によるこれまでの観測によると、福徳岡ノ場付近の海面には長期にわたり火山活動によるとみられる変色水等が確認されています。

3 月 7 日に第三管区海上保安本部が実施した上空からの観測で、福徳岡ノ場で変色水を確認した。しかし、3 月 29 日に第三管区海上保安本部が、12 月 24 日に海上保安庁が実施した上空からの観測では、変色水等は認められなかった。

- 1) GNSS (Global Navigation Satellite Systems) とは、GPS をはじめとする衛星測位システム全般を示す呼称。
- 2) 火口から放出される火山ガスには、マグマに溶けていた水蒸気や二酸化硫黄、硫化水素など様々な成分が含まれており、これらのうち、二酸化硫黄はマグマが浅部へ上昇するとその放出量が増加する。気象庁では、二酸化硫黄の放出量を観測し、火山活動の評価に活用している。

●補足 1. 噴火警報と噴火警戒レベルについて

気象庁は、噴火災害軽減のため、全国 111 の活火山を対象として噴火警報を公表している。噴火警報は、噴火に伴って発生し生命に危険を及ぼす火山現象（大きな噴石、火砕流、融雪型火山泥流等、発生から短時間で火口周辺や居住地域に到達し、避難までの時間的猶予がほとんどない現象）の発生やその拡大が予想される場合に、「警戒が必要な範囲」（生命に危険を及ぼす範囲）を明示して発表する。「警戒が必要な範囲」が火口周辺に限られる場合は「噴火警報（火口周辺）」（略称は「火口周辺警報」）、「警戒が必要な範囲」が居住地域まで及ぶ場合は「噴火警報（居住地域）」として発表し、海底火山については「噴火警報（周辺海域）」として発表する。噴火警報を解除する場合等には「噴火予報」を発表する。

噴火警戒レベルは、火山活動の状況に応じて、「警戒が必要な範囲」を踏まえ、防災機関や住民等のとるべき行動を 5 段階に区分して発表する指標であり、火山防災のために監視・観測体制の充実等が必要な火山として火山噴火予知連絡会によって選定された 50 火山（平成 28 年 12 月時点）のうち、関係市町村等の地域防災計画に噴火警戒レベルの活用が記載された 38 火山（平成 28 年 12 月時点）で提供している。今後、このほかの火山も含め、活動火山対策特別措置法に基づき、地元の火山防災協議会における避難計画の共同検討を通じて、噴火警戒レベルの運用や改善を関係機関が共同で推進する。

表 1 噴火警報及び噴火予報と噴火警戒レベル等の対応表

噴火警戒レベル運用火山		噴火警戒レベルを運用して いない火山
噴火警戒レベル（キーワード）	警報・予報	警戒事項等（キーワード）
レベル 5（避難）	噴火警報 （居住地域）	居住地域嚴重警戒
レベル 4（避難準備）	噴火警報 （火口周辺）	入山危険
レベル 3（入山規制）	噴火警報 （火口周辺）	火口周辺危険
レベル 2（火口周辺規制）	噴火予報	活火山であることに留意
レベル 1（活火山であることに留意）		

海底火山については、噴火警報（キーワード：周辺海域警戒）と噴火予報（キーワード：活火山であることに留意）で発表する。



図3 噴火警戒レベルが運用されている火山(平成28年12月31日時点)

第2章 災害対策

平成28年災害対応の概要

- 第1 1月17日の大雪
- 第2 4月16日の熊本県熊本地方を震源とする地震
- 第3 6月22日の大雨
- 第4 7月14日の大雨
- 第5 8月2日の大雨
- 第6 8月2日の大雨（2）
- 第7 8月10日の大雨
- 第8 8月18日の大雨
- 第9 8月19日の台風第9号
- 第10 8月20日の大雨
- 第11 8月24日の大雨
- 第12 8月27日の大雨
- 第13 11月22日の福島県沖を震源とする地震

平成 28 年災害対応の概要

平成 28 年に国内で被害を伴った地震は 7 回発生し、平成 28 年 4 月 16 日 1 時 25 分頃には熊本県熊本地方を震源とする M7.3 の地震が発生した。

11 月 22 日 5 時 59 分に、福島県沖を震源とする M7.4 の地震が発生し、都内では最大震度 3 を観測した。地震による人的被害は軽傷者 1 名であった。

気候については、平成 28 年は、北日本の秋を除き全国的に高温傾向が続いた。

冬は、後半に寒気の影響を受けた時期もあったが、冬型の気圧配置は長続きしなかったため、全国的に気温が高く暖冬となった。特に、東・西日本の冬の平均気温はかなり高かった。低気圧や前線の影響で、全国的に降水量が多かった。

春は、日本の南と日本の東で高気圧が強く、南から暖かい空気が流れ込んだため、春の平均気温は全国的にかなり高かった。

夏は、日本付近は暖かい空気に覆われやすく、全国的に夏の平均気温は高かった。台風は、第 7 号、第 11 号、第 9 号が相次いで北海道に上陸し、第 10 号が岩手県に上陸した。台風の影響で、東日本から北日本を中心に、大雨や暴風となった。夏をとおして、平均的には日本付近は高気圧に覆われやすかったため、夏の日照時間は、ほぼ全国的に多かった。

秋は、全国的に低気圧や前線などの影響で、秋の日照時間が少なかった。

第1 1月17日の大雪

1 概況

1月17日から18日にかけて、本州の南岸を通過した低気圧の影響により雪が降り、関東甲信地方を中心に大雪となった。千代田区で6cmの積雪を記録した。

この雪の影響で、一部区市町村では鉄道の運休・遅延や航空機の欠航、高速道路の通行止めなどの交通障害や停電などが発生し、都民生活に大きく影響した。また、積雪による人的被害も相次いだ。

2 予警報の発令状況

発表月日及び時刻	対 象 地 域	発 表 予 報 警 報
1月17日 22時26分	青梅市、福生市、羽村市、あきる野市、瑞穂町、日の出町、檜原村、奥多摩町、八王子市、町田市、日野市、多摩市、稲城市	大雪警報発表
1月18日 10時21分	八王子市、町田市、日野市、多摩市、稲城市	大雪警報解除
1月18日 15時23分	青梅市、福生市、羽村市、あきる野市、瑞穂町、日の出町、檜原村、奥多摩町	大雪警報解除

3 都における措置状況

態勢名	動員数	設置	廃止
情報連絡態勢 (総合防災部)	18名	1月17日 22時26分	1月18日 15時23分

4 被害状況

(1) 人的被害

(人)

区市町村名	死者	行方不明者	重傷者	軽傷者
新宿区	0	0	0	1
渋谷区	0	0	0	1
中野区	0	0	0	1
杉並区	0	0	0	1
豊島区	0	0	0	1
板橋区	0	0	0	1
葛飾区	0	0	0	1
八王子市	0	0	0	2
立川市	0	0	0	1
三鷹市	0	0	0	1
青梅市	0	0	0	1
調布市	0	0	0	1
東村山市	0	0	0	1
多摩市	0	0	0	1
都合計	0	0	0	15

(2) 住家・非住家被害

(棟)

区市町村名	全壊	半壊	一部破損	床上浸水	床下浸水
なし					

(3) その他被害等

区市町村名	電話 (回線)	電気 (戸)
町田市	0	2,260
奥多摩町	0	50
都合計	0	2,310

第2 4月16日の熊本県熊本地方を震源とする地震

1 概況

4月16日1時25分頃、熊本県熊本地方の深さ約12kmでM7.3の地震が発生した。
都内では、この地震による影響はなかった。

2 予警報の発令状況

発表月日及び時刻	対象地域	発表予報警報
なし		

3 地震の概要

震源地	深さ	マグニチュード	震度(最大)
熊本県熊本地方	約12km	M7.3	震度7(熊本県西原村小森、熊本県益城町宮園)

4 都における措置状況

副知事・各局長で構成する「熊本地震情報連絡会議」を開催し、被害状況等の情報共有を図るとともに、要請があれば人的支援や必要な物資を届けられる体制を構築。

被災地への派遣、支援物資の提供、被災者支援、義援金の募集、災害見舞金の贈呈、被災ペットの受入、震災関連情報の発信などを実施。

5 被害状況

(1) 人的被害 (人)

区市町村名	死者	行方不明者	重傷者	軽傷者
なし				

(2) 住家・非住家被害 (棟)

区市町村名	全壊	半壊	一部破損	床上浸水	床下浸水
なし					

(3) その他被害等

区市町村名	電話 (回線)	電気 (戸)
なし		

第3 6月22日の大雨

1 概況

本州付近に梅雨前線が停滞し、その前線上を次々と低気圧が通過した。
 都内では、この雨の影響による人的被害及び物的被害などの報告はなかったが、都民生活に大きく影響した。

2 予警報の発令状況

発表月日及び時刻	対象地域	発表予報警報
6月22日 09時22分	青ヶ島村	大雨警報(土砂災害、浸水害)、洪水警報発表
6月22日 09時46分	青ヶ島村	土砂災害警戒情報発表
6月22日 14時38分	青ヶ島村	土砂災害警戒情報解除
6月22日 15時13分	青ヶ島村	大雨警報(浸水害)、洪水警報解除
6月22日 21時09分	青ヶ島村	大雨警報(土砂災害)解除

3 都における措置状況

態勢名	動員数	設置	廃止
情報連絡態勢 (総合防災部)	11名	6月22日 09時22分	6月22日 21時09分

4 被害状況

(1) 人的被害 (人)

区市町村名	死者	行方不明者	重傷者	軽傷者
なし				

(2) 住家・非住家被害 (棟)

区市町村名	全壊	半壊	一部破損	床上浸水	床下浸水
なし					

(3) その他被害等

区市町村名	電話 (回線)	電気 (戸)
なし		

第4 7月14日の大雨

1 概況

梅雨前線が沖縄・奄美から本州付近に停滞し、断続的に大気の状態が不安定となり全国各地で大雨となった。

この雨の影響で、一部区市町村では、床上浸水・床下浸水などの住家被害・非住家被害、停電などが発生し、都民生活に大きく影響した。

2 予警報の発令状況

発表月日及び時刻	対象地域	発表予報警報
7月14日 15時13分	新宿区、文京区、品川区、目黒区、大田区、渋谷区、中野区、豊島区、北区、板橋区、台東区、荒川区、立川市、武蔵野市、三鷹市、昭島市、小金井市、小平市、東村山市、国分寺市、東大和市、東久留米市、西東京市、日野市、多摩市、稲城市	大雨警報(浸水害)、洪水警報発表
7月14日 18時32分	港区、世田谷区、杉並区、練馬区、墨田区、江東区、足立区、葛飾区、江戸川区、狛江市、清瀬市、瑞穂町、八王子市、町田市	大雨警報(浸水害)、洪水警報発表
7月14日 20時33分	都内全域(一部地域を除く)	大雨警報(浸水害)、洪水警報解除

3 都における措置状況

態勢名	動員数	設置	廃止
情報連絡態勢 (総合防災部)	16名	7月14日 15時13分	7月14日 20時33分
警戒配備態勢 (水防本部設置)	196名	7月14日 15時13分	7月14日 20時33分

4 被害状況

(1) 人的被害 (人)

区市町村名	死者	行方不明者	重傷者	軽傷者
なし				

(2) 住家・非住家被害**(棟)**

区市町村名	全壊	半壊	一部破損	床上浸水	床下浸水
中野区	0	0	0	5	2
豊島区	0	0	0	0	1
板橋区	0	0	0	9	13
練馬区	0	0	0	2	2
国分寺市	0	0	0	0	4
都合計	0	0	0	16	22

(3) その他被害等

区市町村名	電話 (回線)	電気 (戸)
板橋区	0	1,500
都合計	0	1,500

第5 8月2日の大雨

1 概況

関東地方では、大気の状態が非常に不安定になり、大雨となった。
この雨の影響で、一部区市町村では、床上浸水などの住家被害・非住家被害などが発生し、都民生活に大きく影響した。

2 予警報の発令状況

発表月日及び時刻	対象地域	発表予報警報
8月2日 05時40分	港区、新宿区、文京区、品川区、目黒区、大田区、世田谷区、渋谷区、中野区、杉並区、豊島区、北区、板橋区、練馬区、台東区、墨田区、江東区、荒川区、足立区、葛飾区、江戸川区、立川市、武蔵野市、三鷹市、昭島市、小金井市、小平市、東村山市、国分寺市、狛江市、東大和市、清瀬市、東久留米市、西東京市、瑞穂町、八王子市、町田市、日野市、多摩市、稲城市	大雨警報(浸水害)、洪水警報発表
8月2日 08時15分	都内全域(一部地域を除く)	大雨警報(浸水害)、洪水警報解除

3 都における措置状況

態勢名	動員数	設置	廃止
情報連絡態勢 (総合防災部)	7名	8月2日 05時40分	8月2日 08時15分
警戒配備態勢 (水防本部設置)	164名	8月2日 05時40分	8月2日 08時15分

4 被害状況

(1) 人的被害 (人)

区市町村名	死者	行方不明者	重傷者	軽傷者
		なし		

(2) 住家・非住家被害 (棟)

区市町村名	全壊	半壊	一部破損	床上浸水	床下浸水
中野区	0	0	0	1	0
都合計	0	0	0	1	0

(3) その他被害等

区市町村名	電話 (回線)	電気 (戸)
なし		

第6 8月2日の大雨（2）

1 概況

関東地方では、大気の状態が非常に不安定になり、大雨となった。
この雨の影響で、一部区市町村では、一部破損や床下浸水などの住家被害・非住家被害などが発生し、都民生活に大きく影響した。

2 予警報の発令状況

発表月日及び時刻	対象地域	発表予報警報
8月2日 11時04分	新宿区、文京区、品川区、目黒区、大田区、渋谷区、中野区、豊島区、北区、板橋区、台東区、墨田区、江東区、荒川区、足立区、葛飾区、江戸川区	大雨警報(浸水害)、洪水警報発表
8月2日 13時07分	都内全域(一部地域を除く)	大雨警報(浸水害)、洪水警報解除

3 都における措置状況

態勢名	動員数	設置	廃止
情報連絡態勢 (総合防災部)	5名	8月2日 11時04分	8月2日 18時45分
警戒配備態勢 (水防本部設置)	112名	8月2日 11時04分	8月2日 13時07分

4 被害状況

(1) 人的被害 (人)

区市町村名	死者	行方不明者	重傷者	軽傷者
	なし			

(2) 住家・非住家被害 (棟)

区市町村名	全壊	半壊	一部破損	床上浸水	床下浸水
江戸川区	0	0	1	0	5
都合計	0	0	1	0	5

(3) その他被害等

区市町村名	電話 (回線)	電気 (戸)
	なし	

第7 8月10日の大雨

1 概況

関東地方では、大気の状態が非常に不安定になり、大雨となった。
この雨の影響で、一部区市町村では、床上浸水や床下浸水などの住家被害・非住家被害などが発生し、都民生活に大きく影響した。

2 予警報の発令状況

発表月日及び時刻	対象地域	発表予報警報
8月10日 17時55分	八王子市、町田市、日野市、多摩市	大雨警報(浸水害)、洪水警報発表
8月10日 18時40分	立川市、昭島市、小平市、国分寺市、東大和市	大雨警報(浸水害)、洪水警報発表
8月10日 19時11分	武蔵野市、三鷹市、小金井市、東村山市、東久留米市、西東京市	大雨警報(浸水害)、洪水警報発表
8月10日 20時41分	都内全域(一部地域を除く)	大雨警報(浸水害)、洪水警報解除

3 都における措置状況

態勢名	動員数	設置	廃止
情報連絡態勢 (総合防災部)	7名	8月10日 17時55分	8月10日 20時50分
警戒配備態勢 (水防本部設置)	99名	8月10日 17時55分	8月10日 20時41分

4 被害状況

(1) 人的被害 (人)

区市町村名	死者	行方不明者	重傷者	軽傷者
		なし		

(2) 住家・非住家被害 (棟)

区市町村名	全壊	半壊	一部破損	床上浸水	床下浸水
立川市	0	0	0	1	4
昭島市	0	0	0	0	5
都合計	0	0	0	1	9

(3) その他被害等

区市町村名	電話 (回線)	電気 (戸)
なし		

第8 8月18日の大雨

1 概況

関東地方では、大気の状態が非常に不安定になり、大雨となった。
この雨の影響で、一部区市町村では、床上浸水や床下浸水などの住家被害・非住家被害などが発生し、都民生活に大きく影響した。

2 予警報の発令状況

発表月日及び時刻	対象地域	発表予報警報
8月18日 12時48分	新宿区、文京区、品川区、目黒区、大田区、渋谷区、中野区、豊島区、北区、板橋区、台東区、荒川区、立川市、武蔵野市、三鷹市、昭島市、小金井市、小平市、東村山市、国分寺市、東大和市、東久留米市、西東京市、日野市、多摩市、稲城市	大雨(浸水害)警報、洪水警報発表
8月18日 13時49分	千代田区、中央区、港区、杉並区、練馬区、墨田区、江東区、足立区、葛飾区、江戸川区	大雨(浸水害)警報、洪水警報発表
8月18日 14時22分	三宅村	大雨(浸水害)警報、洪水警報発表
8月18日 16時55分	三宅村	大雨(浸水害)警報、洪水警報解除
8月18日 18時23分	都内全域(一部地域を除く)	大雨(浸水害)警報、洪水警報解除

3 都における措置状況

態勢名	動員数	設置	廃止
情報連絡態勢 (総合防災部)	12名	8月18日 12時48分	8月18日 18時23分
警戒配備態勢 (水防本部設置)	184名	8月18日 12時48分	8月18日 18時23分

4 被害状況

(1) 人的被害 (人)

区市町村名	死者	行方不明者	重傷者	軽傷者
なし				

(2) 住家・非住家被害

(棟)

区市町村名	全壊	半壊	一部破損	床上浸水	床下浸水
品川区	0	0	0	0	1
中野区	0	0	0	0	1
板橋区	0	0	0	4	0
都合計	0	0	0	4	2

(3) その他被害等

区市町村名	電話 (回線)	電気 (戸)
	なし	

第9 8月19日の台風第9号

1 概況

台風第9号が伊豆諸島近海を北へ進み、千葉県館山市付近に上陸した後、北海道日高地方に再上陸した。この台風の影響で、東日本から北日本を中心に大雨や暴風となり、河川の氾濫、浸水害、土砂災害等が発生し、甚大な被害となった。

この雨の影響で、一部区市町村では、軽傷者2名の人的被害や住家・非住家被害、停電などが発生し、都民生活に大きく影響した。

2 予警報の発令状況

発表月日及び時刻	対象地域	発表予報警報
8月21日 22時24分	大島町、利島村、新島村、神津島村	暴風・波浪警報発表
8月21日 22時24分	八丈町、青ヶ島村、三宅村、御蔵島村	暴風警報発表
8月22日 01時48分	利島村、新島村、神津島村、八丈町、三宅村、御蔵島村	大雨・洪水警報発表
8月22日 04時59分	23区西部(中央区除く)、23区東部、多摩北部(府中市・調布市・国立市・武蔵村山市を除く)、多摩西部、多摩南部、大島町	大雨・洪水警報発表
8月22日 04時59分	23区西部、23区東部	暴風警報発表
8月22日 06時55分	神津島村	土砂災害警戒情報発表
8月22日 07時15分	新島村	土砂災害警戒情報発表
8月22日 08時23分	中央区、府中市、調布市、国立市、武蔵村山市	大雨・洪水警報発表
8月22日 10時30分	八王子市、町田市	土砂災害警戒情報発表
8月22日 11時20分	板橋区、福生市、多摩市、あきる野市、日の出町、檜原村、奥多摩町	土砂災害警戒情報発表
8月22日 11時55分	世田谷区、杉並区、北区、練馬区、立川市、三鷹市、青梅市、昭島市、調布市、小金井市、小平市、日野市、国分寺市、東大和市、武蔵村山市、稲城市、羽村市、瑞穂町	土砂災害警戒情報発表
8月22日 12時20分	東村山市、清瀬市、東久留米市、西東京市、大島町	土砂災害警戒情報発表
8月22日 12時25分	八丈町、青ヶ島村	暴風警報解除

8月22日 13時30分	新島村、神津島村	土砂災害警戒情報解除
8月22日 15時49分	中央区	大雨・洪水警報解除
8月22日 15時49分	府中市、調布市、国立市、青梅市、福生市、羽村市、あきる野市、日の出町、檜原村、奥多摩町	洪水警報解除
8月22日 15時49分	大島町	暴風警報解除
8月22日 15時49分	利島村、新島村、神津島村、三宅村、御蔵島村、八丈町	大雨・暴風警報解除
8月22日 16時30分	杉並区、練馬区、三鷹市、調布市、檜原村、奥多摩町	土砂災害警戒情報解除
8月22日 18時40分	小金井市、小平市、国分寺市、清瀬市、西東京市	土砂災害警戒情報解除
8月22日 19時45分	世田谷区、北区、板橋区、八王子市、立川市、青梅市、昭島市、町田市、日野市、東村山市、福生市、東大和市、東久留米市、武蔵村山市、多摩市、稲城市、羽村市、あきる野市、瑞穂町、日の出町、大島	土砂災害警戒情報解除
8月22日 20時30分	都内全域(一部地域を除く)	大雨・洪水警報解除

3 都における措置状況

8月19日 台風9号情報連絡会議を各局防災担当者向けに開催。

発表月日及び時刻	対象地域	発表予報警報
情報連絡態勢 (総合防災部)	38名 8月21日 22時24分	8月22日 22時33分
警戒配備態勢 (水防本部設置)	260名 8月22日 04時59分	8月23日 08時00分

4 被害状況

(1) 人的被害 (人)

区市町村名	死者	行方不明者	重傷者	軽傷者
葛飾区	0	0	0	1
武蔵野市	0	0	0	1
都合計	0	0	0	2

(2) 住家・非住家被害

(棟)

区市町村名	全壊	半壊	一部破損	床上浸水	床下浸水
台東区	0	1	0	0	0
目黒区	0	0	0	0	1
世田谷区	0	0	0	0	1
中野区	0	0	1	0	1
荒川区	0	0	0	0	1
板橋区	0	0	1	3	1
練馬区	0	0	3	4	2
八王子市	0	0	1	4	4
立川市	0	0	0	7	51
青梅市	0	0	0	86	78
府中市	0	0	0	0	1
昭島市	0	0	0	0	7
町田市	0	0	0	1	1
小平市	0	0	0	1	0
東村山市	0	0	0	36	37
福生市	0	0	0	2	3
狛江市	0	0	1	0	0
東大和市	0	0	0	9	16
清瀬市	0	0	0	0	8
東久留米市	0	0	0	0	8
武蔵村山市	0	0	0	4	16
多摩市	0	0	0	1	1
羽村市	0	0	1	10	10
西東京市	0	0	0	0	3
瑞穂町	0	0	0	5	15
日の出町	0	0	0	0	1
檜原村	0	0	1	0	0
新島村	0	0	1	0	0
八丈町	0	0	9	0	0
都合計	0	1	19	173	267

(3) その他被害等

区市町村名	電話 (回線)	電気 (戸)
世田谷区	0	680
東村山市	0	1
大島町	0	400
都合計	0	1,081

第10 8月20日の大雨

1 概況

関東地方では、大気の状態が非常に不安定になり、大雨となった。
この雨の影響で、一部区市町村では、床上浸水などの住家被害・非住家被害などが発生し、都民生活に大きく影響した。

2 予警報の発令状況

発表月日及び時刻	対象地域	発表予報警報
8月20日 10時33分	千代田区、新宿区、文京区、世田谷区、渋谷区、中野区、杉並区、豊島区、北区、板橋区、練馬区、台東区、墨田区、江東区、荒川区、足立区、葛飾区、江戸川区	大雨(浸水害)、洪水警報発表
8月20日 10時33分	港区、品川区、目黒区、大田区	大雨(土砂災害、浸水害)、洪水警報発表
8月20日 11時36分	台東区、墨田区、江東区、荒川区、足立区、葛飾区、江戸川区	大雨、洪水警報警報解除
8月20日 11時36分	立川市、武蔵野市、昭島市、小金井市、小平市、東村山市、国分寺市、狛江市、東大和市、清瀬市、東久留米市、西東京市、瑞穂町、八王子市、日野市、多摩市	大雨(浸水害)、洪水警報発表
8月20日 11時36分	三鷹市、町田市、稲城市	大雨(土砂災害、浸水害)、洪水警報発表
8月20日 11時36分	調布市	大雨(土砂災害)警報発表
8月20日 12時39分	都内全域(一部地域を除く)	全ての警報解除

3 都における措置状況

態勢名	動員数	設置	廃止
情報連絡態勢 (総合防災部)	9名	8月20日 10時33分	8月20日 16時20分
警戒配備態勢 (水防本部設置)	154名	8月20日 10時33分	8月20日 13時45分

4 被害状況

(1) 人的被害

(人)

区市町村名	死者	行方不明者	重傷者	軽傷者
なし				

(2) 住家・非住家被害

(棟)

区市町村名	全壊	半壊	一部破損	床上浸水	床下浸水
新宿区	0	0	0	4	0
都合計	0	0	0	4	0

(3) その他被害等

区市町村名	電話 (回線)	電気 (戸)
なし		

第11 8月24日の大雨

1 概況

気圧の谷や湿った空気の影響で、西日本から東日本にかけての太平洋側を中心に雨が降った。

この雨の影響で、一部区市町村では、床下浸水や床上浸水などの住家被害・非住家被害などが発生し、都民生活に大きく影響した。

2 予警報の発令状況

発表月日及び時刻	対象地域	発表予報警報
8月24日 04時12分	三宅村	大雨(土砂災害)警報発表
8月24日 11時35分	三宅村	大雨(土砂災害)警報解除

3 都における措置状況

態勢名	動員数	設置	廃止
情報連絡態勢 (総合防災部)	5名	8月24日 04時12分	8月24日 11時35分

4 被害状況

(1) 人的被害 (人)

区市町村名	死者	行方不明者	重傷者	軽傷者
なし				

(2) 住家・非住家被害 (棟)

区市町村名	全壊	半壊	一部破損	床上浸水	床下浸水
東久留米市	0	0	0	2	8
都合計	0	0	0	2	8

(3) その他被害等

区市町村名	電話 (回線)	電気 (戸)
なし		

第12 8月27日の大雨

1 概況

前線が本州付近に停滞した影響で、北日本の太平洋側、及び西日本から東日本にかけては雨が

降った。東京都小笠原村母島では、日降水量162.0 mmを記録した。

この雨の影響で、一部区市町村では、床下浸水などの住家被害・非住家被害などが発生し、都民生活に大きく影響した。

2 予警報の発令状況

発表月日及び時刻	対象地域	発表予報警報
8月27日 17時57分	三宅村、御蔵島村	大雨警報(浸水害)、洪水警報発表
8月28日 01時25分	三宅村	大雨警報(土砂災害)発表
8月28日 01時50分	三宅村	土砂災害警戒情報発表
8月28日 07時43分	三宅村、御蔵島村	大雨警報(浸水害)、洪水警報解除
8月28日 15時50分	三宅村	土砂災害警戒情報解除
8月28日 16時59分	三宅村	大雨警報(土砂災害)解除

3 都における措置状況

態勢名	動員数	設置	廃止
情報連絡態勢 (総合防災部)	7名	8月27日 17時57分	8月28日 16時59分

4 被害状況

(1) 人的被害

(人)

区市町村名	死者	行方不明者	重傷者	軽傷者
		なし		

(2) 住家・非住家被害

(棟)

区市町村名	全壊	半壊	一部破損	床上浸水	床下浸水
三宅村	0	0	0	0	1
都合計	0	0	0	0	1

(3) その他被害等

区市町村名	電話 (回線)	電気 (戸)
なし		

第3章 参考資料

- 1 台風が発生・接近・上陸数
- 2 平成28年に発生した台風の一覧表
- 3 平成28年に日本に影響した台風の概要表
- 4 平成28年東京都の月別降水量
- 5 平成28年に発生した台風の経路図
- 6 平成28年東京都の注意報・警報発表状況
- 7 平成28年東京都土砂災害警戒情報発表状況
- 8 平成28年東京都竜巻注意報情報発表状況
- 9 平成28年関東海域における地方海上警報発表状況
- 10 東京都の主な災害（風水害）
- 11 東京都の主な災害（地震災害・火山災害・大規模災害）
- 12 年別発生災害一覧表（昭和38年～平成28年）

第13 11月22日の福島県沖を震源とする地震

1 概況

11月22日5時59分頃、福島県沖の深さ約25kmでM7.4の地震が発生した、一部区市町村では震度3を記録した。

都内では、この地震による津波の発生はなし。この地震の影響で軽傷者1名の人的被害が発生した。

2 予警報の発令状況

発表月日及び時刻	対象地域	発表予報警報
11月22日 6時2分	福島県	津波警報発表
11月22日 8時9分	宮城県	津波警報発表
11月22日 9時46分	福島県、宮城県	津波警報解除

3 地震の概要

震源地	深さ	マグニチュード	震度(最大)
福島県沖	約25km	M7.4	震度5弱 (福島県：白河市、須賀川市、国見町、鏡石町、天栄村、泉崎村、中島村、浅川町、いわき市、南相馬市、広野町、檜葉町、浪江町、茨城県：高萩市、栃木県：大田原市)

3 都における措置状況

態勢名	動員数	設置	廃止
情報監視態勢 (総合防災部)	7名	11月22日 05時59分	11月22日 09時46分

4 被害状況

(1) 人的被害

(人)

区市町村名	死者	行方不明者	重傷者	軽傷者
板橋区	0	0	0	1
都合計	0	0	0	1

(2) 住家・非住家被害

(棟)

区市町村名	全壊	半壊	一部破損	床上浸水	床下浸水
			なし		

(3) その他被害等

区市町村名	電話 (回線)	電気 (戸)
なし		

資料1-1 台風発生数一覧表

年\月	1	2	3	4	5	6	7	8	9	10	11	12	年間
1951 S.26	0	1	1	2	1	1	3	3	2	4	1	2	21 (-)
52 27	0	0	0	0	0	3	3	5	3	6	3	4	27 (0)
53 28	0	1	0	0	1	2	1	6	3	5	3	1	23 (-)
54 29	0	0	1	0	1	0	1	5	5	4	3	1	21 (-)
55 30	1	1	1	1	0	2	7	6	4	3	1	1	28 (0)
56 31	0	0	1	2	0	1	2	5	6	1	4	1	23 (-)
57 32	2	0	0	1	1	1	1	4	5	4	3	0	22 (-)
58 33	1	0	0	1	1	4	7	5	5	3	2	2	31 (+)
59 34	0	1	1	1	0	0	2	5	5	4	2	2	23 (-)
60 35	0	0	0	1	1	3	3	10	3	4	1	1	27 (0)
1961 36	1	0	1	0	2	3	4	6	6	4	1	1	29 (+)
62 37	0	1	0	1	2	0	5	8	4	5	3	1	30 (+)
63 38	0	0	0	1	0	4	4	3	5	4	0	3	24 (0)
64 39	0	0	0	0	2	2	7	5	6	5	6	1	34 (+)
65 40	2	1	1	1	2	3	5	5	8	2	2	0	32 (+)
66 41	0	0	0	1	2	1	4	10	9	4	3	1	35 (+)
67 42	0	1	2	1	1	1	7	9	9	4	3	1	39 (+)
68 43	0	0	0	1	1	1	3	8	3	5	5	0	27 (0)
69 44	1	0	1	1	0	0	3	4	3	3	2	1	19 (-)
70 45	0	1	0	0	0	2	3	6	5	5	4	0	26 (0)
1971 46	1	0	1	3	4	2	8	5	6	4	2	0	36 (+)
72 47	1	0	0	0	1	3	6	5	5	5	3	2	31 (+)
73 48	0	0	0	0	0	0	7	5	2	4	3	0	21 (-)
74 49	1	0	1	1	1	4	4	5	5	4	4	2	32 (+)
75 50	1	0	0	0	0	0	2	4	5	5	3	1	21 (-)
76 51	1	1	0	2	2	2	4	4	5	1	1	2	25 (0)
77 52	0	0	1	0	0	1	3	3	5	5	1	2	21 (-)
78 53	1	0	0	1	0	3	4	8	5	4	4	0	30 (+)
79 54	1	0	1	1	2	0	4	2	6	3	2	2	24 (0)
80 55	0	0	0	1	4	1	4	2	6	4	1	1	24 (0)
1981 56	0	0	1	2	0	3	4	8	4	2	3	2	29 (+)
82 57	0	0	3	0	1	3	3	5	5	3	1	1	25 (0)
83 58	0	0	0	0	0	1	3	5	2	5	5	2	23 (-)
84 59	0	0	0	0	0	2	5	5	4	7	3	1	27 (0)
85 60	2	0	0	0	1	3	1	8	5	4	1	2	27 (0)
86 61	0	1	0	1	2	2	3	5	3	5	4	3	29 (+)
87 62	1	0	0	1	0	2	4	4	6	2	2	1	23 (-)
88 63	1	0	0	0	1	3	2	8	8	5	2	1	31 (+)
89 H. 1	1	0	0	1	2	2	7	5	6	4	3	1	32 (+)
90 2	1	0	0	1	1	3	4	6	4	4	4	1	29 (+)
1991 3	0	0	2	1	1	1	4	5	6	3	6	0	29 (+)
92 4	1	1	0	0	0	2	4	8	5	7	3	0	31 (+)
93 5	0	0	1	0	0	1	4	7	5	5	2	3	28 (0)
94 6	0	0	0	1	1	2	7	9	8	6	0	2	36 (+)
95 7	0	0	0	1	0	1	2	6	5	6	1	1	23 (-)
96 8	0	1	0	1	2	0	5	6	6	2	2	1	26 (0)
97 9	0	0	0	2	3	3	4	6	4	3	2	1	28 (0)
98 10	0	0	0	0	0	0	1	3	5	2	3	2	16 (-)
99 11	0	0	0	2	0	1	4	6	6	2	1	0	22 (-)
2000 12	0	0	0	0	2	0	5	6	5	2	2	1	23 (-)
01 13	0	0	0	0	1	2	5	6	5	3	1	3	26 (0)
02 14	1	1	0	0	1	3	5	6	4	2	2	1	26 (0)
03 15	1	0	0	1	2	2	2	5	3	3	2	0	21 (-)
04 16	0	0	0	1	2	5	2	8	3	3	3	2	29 (+)
05 17	1	0	1	1	1	0	5	5	5	2	2	0	23 (-)
06 18	0	0	0	0	1	1	3	7	3	4	2	2	23 (-)
07 19	0	0	0	1	1	0	3	4	5	6	4	0	24 (0)
08 20	0	0	0	1	4	1	2	4	4	2	3	1	22 (-)
09 21	0	0	0	0	2	2	2	5	7	3	1	0	22 (-)
2010 22	0	0	1	0	0	0	2	5	4	2	0	0	14 (-)
11 23	0	0	0	0	2	3	4	3	7	1	0	1	21 (-)
12 24	0	0	1	0	1	4	4	5	3	5	1	1	25 (0)
13 25	1	1	0	0	0	4	3	6	7	7	2	0	31 (+)
14 26	2	1	0	2	0	2	5	1	5	2	1	2	23 (-)
15 27	1	1	2	1	2	2	3	4	5	4	1	1	27 (0)
16 28	0	0	0	0	0	0	4	7	7	4	3	1	26 (0)
平年値 1981-2010	0.3	0.1	0.3	0.6	1.1	1.7	3.6	5.9	4.8	3.6	2.3	1.2	25.6

台風の発生月：熱帯低気圧が台風(風速およそ17m/s以上)となった月とする。

合計の(-)は24個未満、(0)は24個以上29個未満、(+)は29個以上を示す。

資料1-2 日本への台風上陸数一覧表

年\月	1	2	3	4	5	6	7	8	9	10	11	12	年間
1951 S.26	0	0	0	0	0	0	1	0	0	1	0	0	2
52 27	0	0	0	0	0	1	1	1	0	0	0	0	3
53 28	0	0	0	0	0	1	0	0	1	0	0	0	2
54 29	0	0	0	0	0	0	0	1	4	0	0	0	5
55 30	0	0	0	0	0	0	1	0	1	2	0	0	4
56 31	0	0	0	1	0	0	0	1	1	0	0	0	3
57 32	0	0	0	0	0	0	0	0	1	0	0	0	1
58 33	0	0	0	0	0	0	1	1	2	0	0	0	4
59 34	0	0	0	0	0	0	0	2	1	1	0	0	4
60 35	0	0	0	0	0	0	0	3	1	0	0	0	4
1961 36	0	0	0	0	0	0	1	0	1	1	0	0	3
62 37	0	0	0	0	0	0	1	4	0	0	0	0	5
63 38	0	0	0	0	0	1	0	1	0	0	0	0	2
64 39	0	0	0	0	0	0	0	1	1	0	0	0	2
65 40	0	0	0	0	1	0	0	2	2	0	0	0	5
66 41	0	0	0	0	0	0	0	2	3	0	0	0	5
67 42	0	0	0	0	0	0	0	2	0	1	0	0	3
68 43	0	0	0	0	0	0	1	1	1	0	0	0	3
69 44	0	0	0	0	0	0	0	2	0	0	0	0	2
70 45	0	0	0	0	0	0	1	2	0	0	0	0	3
1971 46	0	0	0	0	0	0	1	2	1	0	0	0	4
72 47	0	0	0	0	0	0	2	0	1	0	0	0	3
73 48	0	0	0	0	0	0	1	0	0	0	0	0	1
74 49	0	0	0	0	0	0	0	1	2	0	0	0	3
75 50	0	0	0	0	0	0	0	2	0	0	0	0	2
76 51	0	0	0	0	0	0	1	0	1	0	0	0	2
77 52	0	0	0	0	0	0	0	1	0	0	0	0	1
78 53	0	0	0	0	0	1	0	2	1	0	0	0	4
79 54	0	0	0	0	0	0	0	0	2	1	0	0	3
80 55	0	0	0	0	0	0	0	0	1	0	0	0	1
1981 56	0	0	0	0	0	1	1	1	0	0	0	0	3
82 57	0	0	0	0	0	0	0	2	2	0	0	0	4
83 58	0	0	0	0	0	0	0	1	1	0	0	0	2
84 59	0	0	0	0	0	0	0	0	0	0	0	0	0
85 60	0	0	0	0	0	0	1	2	0	0	0	0	3
86 61	0	0	0	0	0	0	0	0	0	0	0	0	0
87 62	0	0	0	0	0	0	0	0	0	1	0	0	1
88 63	0	0	0	0	0	0	0	2	0	0	0	0	2
89 H.1	0	0	0	0	0	1	1	2	1	0	0	0	5
90 2	0	0	0	0	0	0	0	2	2	1	1	0	6
1991 3	0	0	0	0	0	0	0	1	2	0	0	0	3
92 4	0	0	0	0	0	0	0	3	0	0	0	0	3
93 5	0	0	0	0	0	0	3	1	2	0	0	0	6
94 6	0	0	0	0	0	0	1	1	1	0	0	0	3
95 7	0	0	0	0	0	0	0	0	1	0	0	0	1
96 8	0	0	0	0	0	0	1	1	0	0	0	0	2
97 9	0	0	0	0	0	2	1	0	1	0	0	0	4
98 10	0	0	0	0	0	0	0	0	3	1	0	0	4
99 11	0	0	0	0	0	0	0	0	2	0	0	0	2
2000 12	0	0	0	0	0	0	0	0	0	0	0	0	0
01 13	0	0	0	0	0	0	0	1	1	0	0	0	2
02 14	0	0	0	0	0	0	2	0	0	1	0	0	3
03 15	0	0	0	0	1	0	0	1	0	0	0	0	2
04 16	0	0	0	0	0	2	1	3	2	2	0	0	10
05 17	0	0	0	0	0	0	1	1	1	0	0	0	3
06 18	0	0	0	0	0	0	0	1	1	0	0	0	2
07 19	0	0	0	0	0	0	1	1	1	0	0	0	3
08 20	0	0	0	0	0	0	0	0	0	0	0	0	0
09 21	0	0	0	0	0	0	0	0	0	1	0	0	1
2010 22	0	0	0	0	0	0	0	1	1	0	0	0	2
11 23	0	0	0	0	0	0	1	0	2	0	0	0	3
12 24	0	0	0	0	0	1	0	0	1	0	0	0	2
13 25	0	0	0	0	0	0	0	0	2	0	0	0	2
14 26	0	0	0	0	0	0	1	1	0	2	0	0	4
15 27	0	0	0	0	0	0	2	1	1	0	0	0	4
16 28	0	0	0	0	0	0	0	4	2	0	0	0	6
平年値	-	-	-	-	0.0	0.2	0.5	0.9	0.8	0.2	0.0	-	2.7
1981-2010													

日本への台風上陸：台風の中心が北海道・本州・四国・九州の海岸線に達した場合をいう。
 小さい島や半島を横切って短時間で再び海に出る場合は通過とする。

資料1-3 日本への台風接近数一覧表

年\月	1	2	3	4	5	6	7	8	9	10	11	12	年間
1951 S.26	0	0	0	0	1	1	3	1	1	2	0	0	8
52 27	0	0	0	0	0	1	2	3	2	2	3	0	12
53 28	0	0	0	0	0	1	2	4	1	3	0	0	10
54 29	0	0	0	0	0	0	1	3	4	1	1	0	10
55 30	0	0	0	1	0	0	7	3	1	4	0	1	16
56 31	0	0	0	1	0	0	1	3	6	0	0	0	10
57 32	0	0	0	0	0	1	0	3	3	2	2	0	10
58 33	0	0	0	0	0	4	5	2	3	0	1	0	15
59 34	0	0	0	1	0	0	1	3	3	3	2	0	13
60 35	0	0	0	0	0	3	2	11	1	2	0	1	19
1961 36	0	0	0	0	1	2	2	4	4	3	0	0	15
62 37	0	0	0	0	1	0	4	6	2	1	1	0	14
63 38	0	0	0	0	0	3	2	2	2	3	0	0	12
64 39	0	0	0	0	0	0	3	3	1	1	0	0	8
65 40	0	0	0	0	1	3	1	4	4	1	1	0	15
66 41	0	0	0	0	2	2	1	7	8	1	0	0	19
67 42	0	0	0	1	0	0	3	4	3	2	1	0	13
68 43	0	0	0	0	0	1	2	2	4	1	0	0	10
69 44	0	0	0	0	0	0	0	3	1	2	2	0	8
70 45	0	0	0	0	0	0	2	4	3	0	0	0	9
1971 46	0	0	0	1	1	0	2	3	5	1	1	0	13
72 47	0	0	0	0	0	0	3	3	2	3	0	0	11
73 48	0	0	0	0	0	0	3	1	0	0	0	0	4
74 49	0	0	0	0	0	1	3	4	3	0	0	0	10
75 50	0	0	0	0	0	0	1	4	1	2	2	0	9
76 51	0	0	0	1	2	2	5	2	1	0	2	0	13
77 52	0	0	0	0	0	0	1	4	2	0	0	0	6
78 53	0	0	0	0	0	2	3	6	3	1	1	0	14
79 54	0	0	0	0	1	0	0	2	2	3	0	0	7
80 55	0	0	0	0	1	0	0	2	3	2	1	0	9
1981 56	0	0	0	0	0	2	3	3	2	2	1	0	11
82 57	0	0	0	0	1	2	3	4	3	1	0	0	13
83 58	0	0	0	0	0	0	0	4	1	1	1	0	7
84 59	0	0	0	0	0	1	2	2	1	1	1	1	9
85 60	0	0	0	0	1	1	2	7	2	2	0	0	12
86 61	0	0	0	0	1	1	2	3	3	1	1	0	12
87 62	0	0	0	0	0	1	5	2	1	2	0	0	10
88 63	0	0	0	0	0	2	1	4	4	2	0	0	13
89 H.1	0	0	0	0	0	1	3	4	3	1	0	0	11
90 2	0	0	0	0	1	1	1	5	3	1	1	1	14
1991 3	0	0	0	0	1	0	1	4	5	2	1	0	14
92 4	0	0	0	0	0	1	1	5	3	2	3	0	14
93 5	0	0	0	0	0	0	3	2	2	2	0	0	9
94 6	0	0	0	0	1	0	4	6	3	2	2	0	15
95 7	0	0	0	0	0	0	1	1	3	0	0	0	5
96 8	0	0	0	0	2	0	3	2	3	1	1	0	10
97 9	0	0	0	1	1	3	1	3	3	2	1	0	15
98 10	0	0	0	0	0	0	0	2	5	1	0	0	8
99 11	0	0	0	1	0	0	3	4	3	0	1	0	11
2000 12	0	0	0	0	2	0	4	4	3	1	1	0	15
01 13	0	0	0	0	1	0	2	2	4	2	0	0	11
02 14	0	0	0	0	0	1	6	2	3	1	1	0	13
03 15	0	0	0	1	1	2	0	2	3	1	1	1	12
04 16	0	0	0	1	1	3	3	6	3	3	0	1	19
05 17	0	0	0	1	0	1	2	3	4	2	0	0	12
06 18	0	0	0	0	0	0	3	4	2	1	0	0	10
07 19	0	0	0	0	1	0	1	4	3	3	0	0	12
08 20	0	0	0	0	3	1	2	1	2	1	0	0	9
09 21	0	0	0	0	1	0	0	3	3	2	0	0	8
2010 22	0	0	0	0	0	0	0	3	4	1	0	0	7
11 23	0	0	0	0	2	1	1	2	4	0	0	0	9
12 24	0	0	0	0	1	3	3	6	3	4	0	0	17
13 25	0	0	0	0	0	2	1	2	4	6	0	0	14
14 26	0	0	0	0	0	2	3	2	3	2	1	0	12
15 27	0	0	0	0	2	0	3	4	4	0	1	0	14
16 28	0	0	0	0	0	0	1	5	4	1	0	0	11
平年値 1981-2010	-	-	-	0.2	0.6	0.8	2.1	3.4	2.9	1.5	0.6	0.1	11.4

日本への台風接近：台風の中心が、国内のいずれかの気象官署等から300km以内に入った場合をいう。
接近は2か月にまたがる場合があり、各月の接近数の合計と年間の接近数とは必ずしも一致しない。

資料1-4 北海道・本州・四国・九州への台風接近数一覧表

年\月	1	2	3	4	5	6	7	8	9	10	11	12	年間
1951 S.26	0	0	0	0	0	0	3	0	0	1	0	0	4
52 27	0	0	0	0	0	1	1	3	1	0	1	0	7
53 28	0	0	0	0	0	1	0	2	1	0	0	0	4
54 29	0	0	0	0	0	0	0	2	4	0	0	0	6
55 30	0	0	0	0	0	0	5	1	1	4	0	0	10
56 31	0	0	0	1	0	0	0	1	3	0	0	0	5
57 32	0	0	0	0	0	1	0	2	2	0	0	0	5
58 33	0	0	0	0	0	1	1	1	2	0	0	0	5
59 34	0	0	0	0	0	0	0	2	2	2	0	0	6
60 35	0	0	0	0	0	1	0	5	1	0	0	0	7
1961 36	0	0	0	0	0	1	2	3	1	1	0	0	7
62 37	0	0	0	0	0	0	1	6	1	0	0	0	8
63 38	0	0	0	0	0	3	1	2	0	0	0	0	6
64 39	0	0	0	0	0	0	0	2	1	0	0	0	3
65 40	0	0	0	0	1	1	0	2	4	0	1	0	9
66 41	0	0	0	0	1	2	0	2	4	1	0	0	9
67 42	0	0	0	0	0	0	1	2	1	1	0	0	5
68 43	0	0	0	0	0	0	2	2	1	0	0	0	5
69 44	0	0	0	0	0	0	0	2	0	1	0	0	3
70 45	0	0	0	0	0	0	2	3	0	0	0	0	5
1971 46	0	0	0	0	0	0	1	2	3	1	0	0	6
72 47	0	0	0	0	0	0	3	1	1	1	0	0	6
73 48	0	0	0	0	0	0	2	0	0	0	0	0	2
74 49	0	0	0	0	0	0	1	2	2	0	0	0	4
75 50	0	0	0	0	0	0	1	2	0	1	0	0	4
76 51	0	0	0	0	0	0	3	0	1	0	0	0	4
77 52	0	0	0	0	0	0	0	2	1	0	0	0	3
78 53	0	0	0	0	0	1	1	3	1	1	0	0	7
79 54	0	0	0	0	0	0	0	1	2	3	0	0	5
80 55	0	0	0	0	1	0	0	0	1	1	0	0	3
1981 56	0	0	0	0	0	1	1	2	1	1	0	0	6
82 57	0	0	0	0	0	1	0	2	2	1	0	0	6
83 58	0	0	0	0	0	0	0	2	1	1	0	0	4
84 59	0	0	0	0	0	0	1	1	0	0	0	0	2
85 60	0	0	0	0	0	1	1	4	2	1	0	0	6
86 61	0	0	0	0	0	1	1	1	1	1	0	0	5
87 62	0	0	0	0	0	0	2	2	0	1	0	0	5
88 63	0	0	0	0	0	0	0	3	2	1	0	0	6
89 H.1	0	0	0	0	0	1	2	3	1	0	0	0	7
90 2	0	0	0	0	0	0	1	3	2	1	1	0	8
1991 3	0	0	0	0	0	0	1	3	4	1	0	0	9
92 4	0	0	0	0	0	0	1	3	1	0	0	0	5
93 5	0	0	0	0	0	0	3	2	2	1	0	0	8
94 6	0	0	0	0	0	0	1	2	2	1	0	0	6
95 7	0	0	0	0	0	0	1	0	2	0	0	0	3
96 8	0	0	0	0	0	0	2	1	1	0	0	0	4
97 9	0	0	0	0	0	2	1	1	2	0	0	0	6
98 10	0	0	0	0	0	0	0	0	5	1	0	0	6
99 11	0	0	0	0	0	0	1	1	3	0	0	0	5
2000 12	0	0	0	0	0	0	3	0	2	0	0	0	5
01 13	0	0	0	0	0	0	0	1	2	1	0	0	4
02 14	0	0	0	0	0	1	4	2	0	1	0	0	8
03 15	0	0	0	1	1	1	0	1	2	0	0	0	6
04 16	0	0	0	0	1	2	1	4	2	3	0	0	12
05 17	0	0	0	0	0	0	1	1	2	0	0	0	4
06 18	0	0	0	0	0	0	0	2	1	0	0	0	3
07 19	0	0	0	0	0	0	1	1	2	1	0	0	5
08 20	0	0	0	0	0	0	0	1	1	1	0	0	3
09 21	0	0	0	0	0	0	0	2	1	2	0	0	4
2010 22	0	0	0	0	0	0	0	1	1	1	0	0	3
11 23	0	0	0	0	2	0	1	0	2	0	0	0	5
12 24	0	0	0	0	0	1	0	3	2	1	0	0	6
13 25	0	0	0	0	0	1	0	0	2	3	0	0	6
14 26	0	0	0	0	0	1	1	1	0	2	0	0	5
15 27	0	0	0	0	1	0	2	1	2	0	0	0	6
16 28	0	0	0	0	0	0	0	5	3	1	0	0	9
平年値	-	-	-	0.0	0.1	0.4	1.0	1.7	1.7	0.7	0.0	-	5.5
1981-2010													

北海道・本州・四国・九州への台風接近：台風の中心が、北海道・本州・四国・九州のいずれかの気象官署等から300km以内に入った場合をいう。接近は2か月にまたがる場合があり、各月の接近数の合計と年間の接近数とは必ずしも一致しない。

資料3 平成28年(2016年)に日本に影響*1した台風の概要表(熱帯低気圧、温帯低気圧の期間は除く)

台風 番号	日本への影響*1		日本への接近*2		上陸、通過
	地域		地域		
	月日 始 終	月日 始 終	月日 始 終	月日 始 終	
1	7/7	7/9	沖縄地方	沖縄地方	上陸または通過せず。
5	8/8	8/10	東海地方、伊豆・小笠原諸島、関東甲信地方、北日本		上陸または通過せず。
6	8/14	8/15	北日本	北海道地方	15日08時頃、根室半島を通過した。
7	8/14	8/18	近畿地方、東日本、北日本	東日本、北日本	17日17時半頃、北海道襟裳岬付近に上陸した。
9	8/20	8/23	四国地方、中国地方、近畿地方、東日本、北日本	東日本、北日本	22日12時半頃、千葉県館山市付近に上陸した。 23日06時前、北海道日高地方中部に再上陸した。
10	8/21	8/30	沖縄・奄美、九州南部、九州北部地方、四国地方、東日本、北日本	沖縄地方、九州南部、関東甲信地方、北陸地方、北日本	30日17時半頃、岩手県大船渡市付近に上陸した。
11	8/20	8/22	東日本、北日本	関東甲信地方、北日本	21日23時過ぎ、北海道釧路市付近に上陸した。
12	9/1	9/5	沖縄・奄美、九州南部、九州北部地方、四国地方、中国地方	沖縄・奄美、九州南部、九州北部地方、四国地方、中国地方	5日01時過ぎ、長崎県長崎市付近に上陸した。
13	9/6	9/7	沖縄・奄美、九州南部、九州北部地方、四国地方	沖縄・奄美、九州南部	上陸または通過せず。
14	9/13	9/15	沖縄地方		上陸または通過せず。
16	9/16	9/20	沖縄・奄美、西日本、東日本、東北地方	沖縄・奄美、西日本、東日本	20日00時過ぎ、鹿児島県大隅半島に上陸した。 20日11時頃、高知県室戸岬付近を通過した。 20日13時半頃、和歌山県田辺市付近に再上陸した。 20日17時過ぎ、愛知県常滑市付近に再上陸した。
17	9/26	9/28	沖縄地方	沖縄地方	上陸または通過せず。
18	10/2	10/5	沖縄・奄美、西日本、東海地方、関東甲信地方、北陸地方、東北地方	沖縄・奄美、九州北部地方、四国地方、中国地方、近畿地方、東海地方、関東甲信地方、北陸地方	上陸または通過せず。
19	10/6	10/6	沖縄地方		上陸または通過せず。
20	10/10	10/11	伊豆・小笠原諸島		上陸または通過せず。
23	11/7	11/7	伊豆・小笠原諸島		上陸または通過せず。

*1 ここでは、台風の中心が、国内のいずれかの気象官署等から500km以内に入った場合をいう。

*2 台風の中心が、国内のいずれかの気象官署等から300km以内に入った場合をいう。

資料4 平成28年東京都の月別降水量

観測所	1月			2月			3月			4月			5月			6月		
	28年	27年	平年値	28年	27年	平年値	28年	27年	平年値	28年	27年	平年値	28年	27年	平年値	28年	27年	平年値
小河内	72.0	54.5	44.1	61.5	28.5	50.0	75.0	58.5	92.5	83.0	109.6	45.5	54.5	120.3	91.0	153.0	155.7	
小沢	83.0	65.5	44.0	75.5	29.0	51.2	81.5	66.0	94.2	93.0	113.6	51.5	48.5	117.6	93.5	194.0	162.7	
青梅	73.0	60.0	44.2	65.0	35.5	48.5	73.5	65.0	89.6	89.5	108.9	45.0	52.5	120.0	108.0	124.0	161.5	
練馬	76.5	71.0	///	53.5	46.0	///	82.0	85.5	///	112.0	102.5	///	84.5	82.5	///	134.0	197.5	///
八王子	72.5	74.5	48.3	55.5	38.5	49.4	67.5	89.5	103.4	91.5	107.0	118.2	60.0	85.5	121.5	108.0	139.0	167.9
府中	83.0	73.0	49.4	58.5	43.5	54.5	78.5	94.0	112.4	99.5	122.1	79.5	78.0	129.4	141.5	173.0	157.8	
世田谷	77.5	82.5	54.3	70.5	53.0	61.8	117.0	94.0	124.8	119.5	130.8	119.5	76.0	139.8	160.5	141.5	164.0	
江戸川臨海	66.5	86.5	44.4	65.5	53.5	49.3	134.5	93.5	105.2	105.5	108.4	138.5	52.0	123.0	175.5	118.5	157.7	
羽田	57.0	91.5	47.6	77.0	51.5	55.3	157.0	101.0	114.1	120.0	109.0	117.1	119.0	125.8	140.5	113.0	159.4	
新島	67.0	183.5	109.0	100.5	120.5	123.1	202.0	230.0	198.6	137.5	190.0	182.1	85.0	83.5	217.2	336.5	288.5	242.7

観測所	7月			8月			9月			10月			11月			12月		
	28年	27年	平年値	28年	27年	平年値	28年	27年	平年値	28年	27年	平年値	28年	27年	平年値	28年	27年	平年値
小河内	74.5	459.5	195.4	361.5	109.5	280.6	207.0	322.5	271.3	31.5	30.0	172.4	96.0	132.0	76.7	69.5	41.5	39.9
小沢	129.0	415.5	199.9	407.5	96.0	295.0	226.5	357.0	268.6	43.0	48.0	170.6	118.0	130.0	80.7	97.5	47.5	39.7
青梅	143.5	372.0	183.1	451.5	178.0	227.7	214.0	339.5	237.1	37.5	35.5	170.0	117.5	123.0	78.0	65.0	52.0	39.3
練馬	135.5	250.0	///	392.5	150.5	///	249.5	396.5	///	51.0	66.5	///	117.5	131.5	///	77.0	67.0	///
八王子	102.0	410.5	176.0	412.0	144.5	242.2	274.5	373.5	256.7	47.5	58.5	187.7	118.5	145.0	88.8	77.5	74.0	45.2
府中	121.5	267.0	162.6	422.0	214.0	189.6	267.0	334.5	224.6	54.0	47.5	187.5	123.0	138.0	87.9	80.5	83.0	52.2
世田谷	134.0	291.0	162.5	458.0	114.0	192.9	274.5	379.5	225.1	73.0	68.0	200.6	129.5	135.5	98.6	84.0	105.5	53.3
江戸川臨海	87.5	216.5	126.0	205.5	83.5	133.9	270.5	425.5	192.3	91.0	49.0	178.8	128.5	121.0	88.9	69.5	56.5	47.6
羽田	105.0	222.5	135.9	154.0	93.5	144.7	282.0	384.5	203.2	85.5	50.0	180.0	129.0	111.5	90.3	67.5	70.0	49.0
新島	116.0	357.0	223.8	295.0	126.5	242.1	236.5	243.5	200.1	174.5	63.5	325.4	232.0	240.0	183.5	186.0	118.5	114.0

(注1) 平年値の統計期間は、1981年～2010年である。
(注2))は修正常値。統計値を求める対象となる資料の一部が欠けているが、許容する資料数を満たす値である。
(注3)]は資料不足値。統計値を求める対象となる資料が、許容範囲を超えて欠けている値である。
(注4) 練馬地域気象観測所は平成24年12月25日に練馬区豊玉上から練馬区石神井台に移転した。この移転に伴い観測条件に変化が生じたため観測データの統計は切断となり、平年値は求めない。

別表 気象官署・特別地域観測所の月別降水状況

観測所	1月			2月			3月			4月			5月			6月		
	28年	27年	平年値	28年	27年	平年値	28年	27年	平年値	28年	27年	平年値	28年	27年	平年値	28年	27年	平年値
東京	85.0	92.5	52.3	57.0	62.0	56.1	103.0	94.0	117.5	120.0	129.0	124.5	137.5	88.0	137.8	174.5	195.5	167.7
大島	142.0	165.0	130.5	136.0	163.0	146.9	216.0	245.0	258.2	260.5	315.5	238.7	215.0	101.0	259.8	273.0	312.0	337.8
三宅島	160.0	202.0	144.3	131.0	173.0	171.6	370.5	234.5	275.2	209.5	345.5	230.9	163.5	124.0	250.6	312.0	348.5	343.6
八丈島	175.0	152.5	190.0	149.5	207.5	202.9	505.0	244.0	308.6	223.0	399.5	226.8	141.0	297.0	251.2	324.0	491.5	380.5

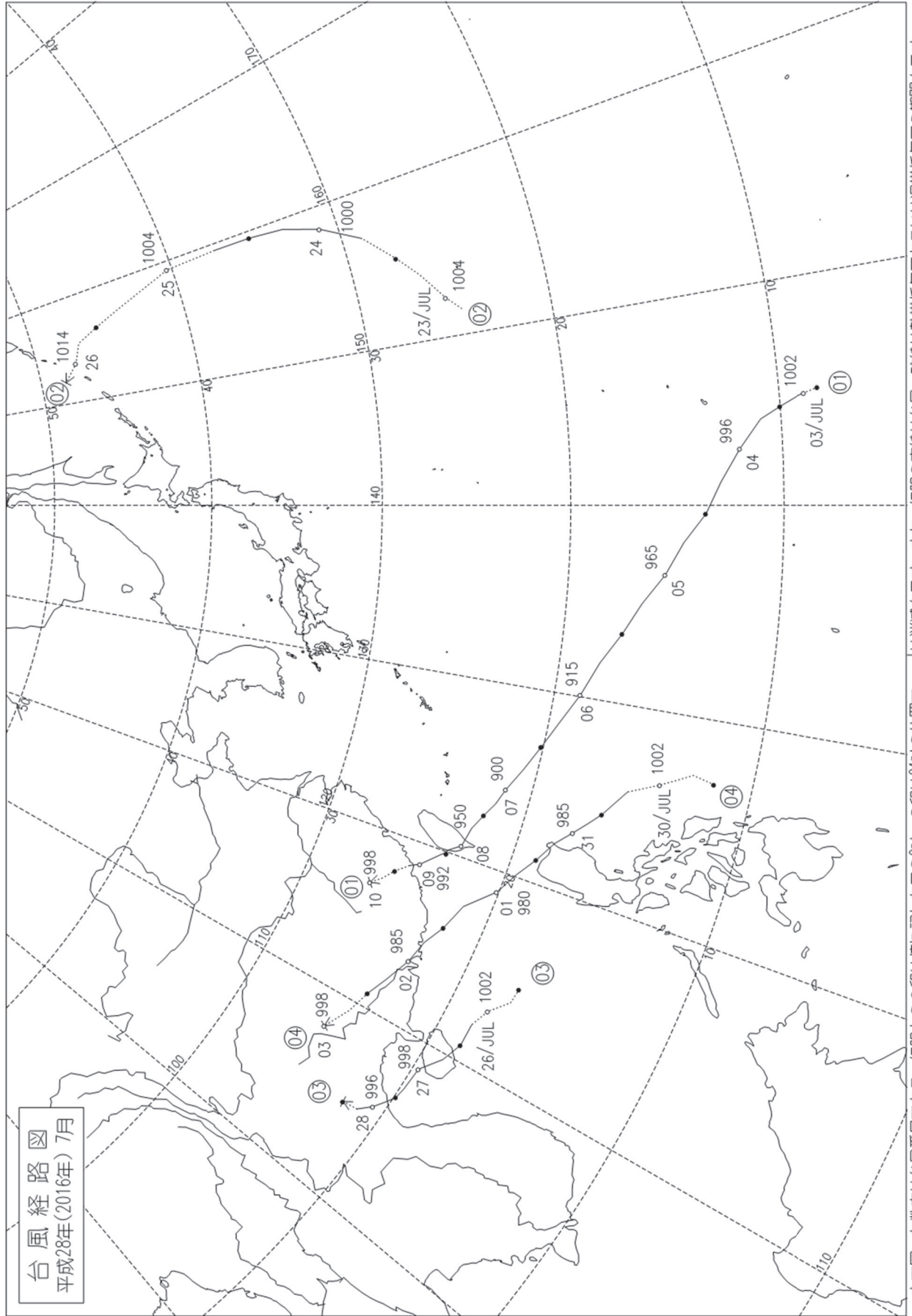
観測所	7月			8月			9月			10月			11月			12月			年		
	28年	27年	平年値	28年	27年	平年値	28年	27年	平年値	28年	27年	平年値	28年	27年	平年値	28年	27年	平年値	28年	27年	平年値
東京	81.5	234.5	153.5	414.0	103.5	168.2	287.0	503.5	209.9	96.5	57.0	197.8	139.0	139.5	92.5	84.0	82.5	1779.0	1781.5	1528.8	
大島	108.0	362.0	246.5	500.0	267.5	231.0	350.5	515.5	353.1	203.0	149.5	329.0	235.5	324.0	194.9	126.5	114.5	2766.0	3034.5	2827.1	
三宅島	104.0	477.5	207.6	642.0	135.5	231.4	510.5	566.5	348.2	274.0	81.5	383.3	337.5	341.0	225.2	157.5	174.5	3372.0	3204.0	2953.6	
八丈島	252.5	466.5	224.6	319.5	65.0	179.3	357.5	394.0	338.9	503.5	242.5	465.9	324.5	549.5	250.7	145.0	282.0	3420.0	3791.5	3202.4	

(注1) 平年値の統計期間は、1981年から2010年である。

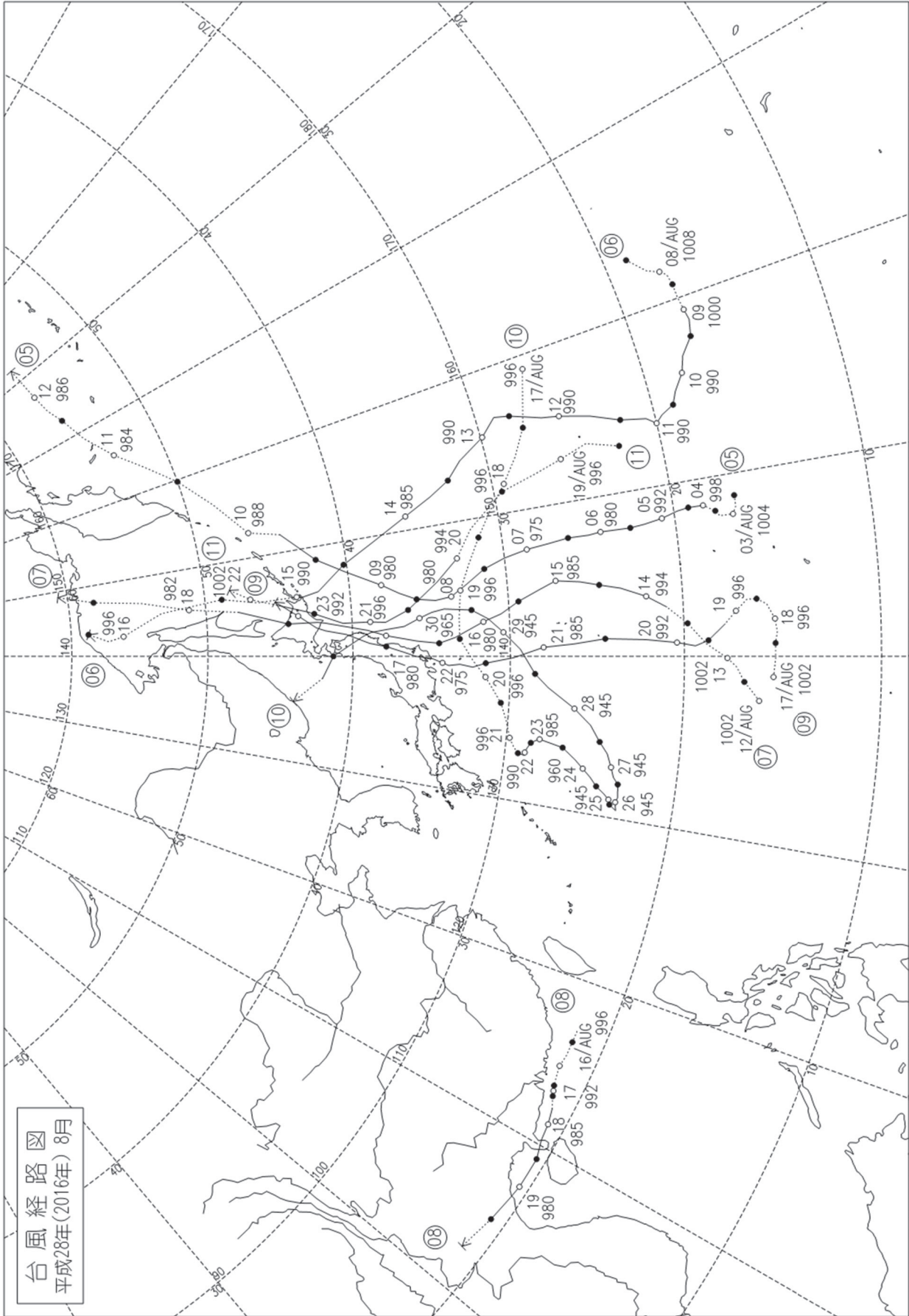
(注2)) は準正常値。統計値を求める対象となる資料の一部が欠けているが、許容する資料数を満たす値である。

(注3) 東京の気象観測地点は平成26年12月2日に千代田区大手町から北の丸公園へ移転した。

資料5 平成28年(2016年)に発生した台風の経路図

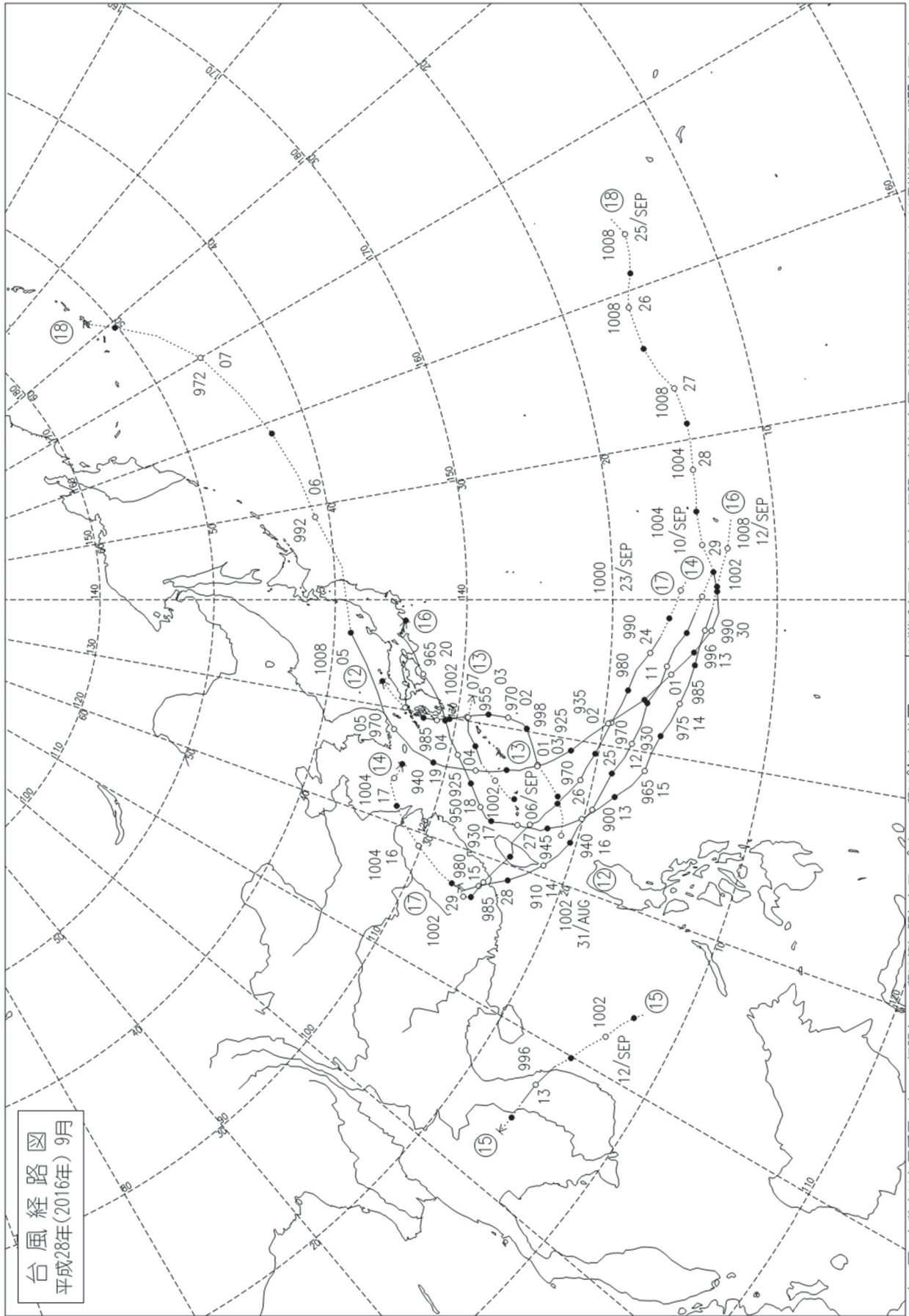


丸で囲った数字は台風番号である。経路上の○印は傍に傍に記した日の9時、●印は21時の位置で、→は消滅を示す。また、経路の実線は台風、破線は熱帯低気圧あるいは温帯低気圧の期間を示す。



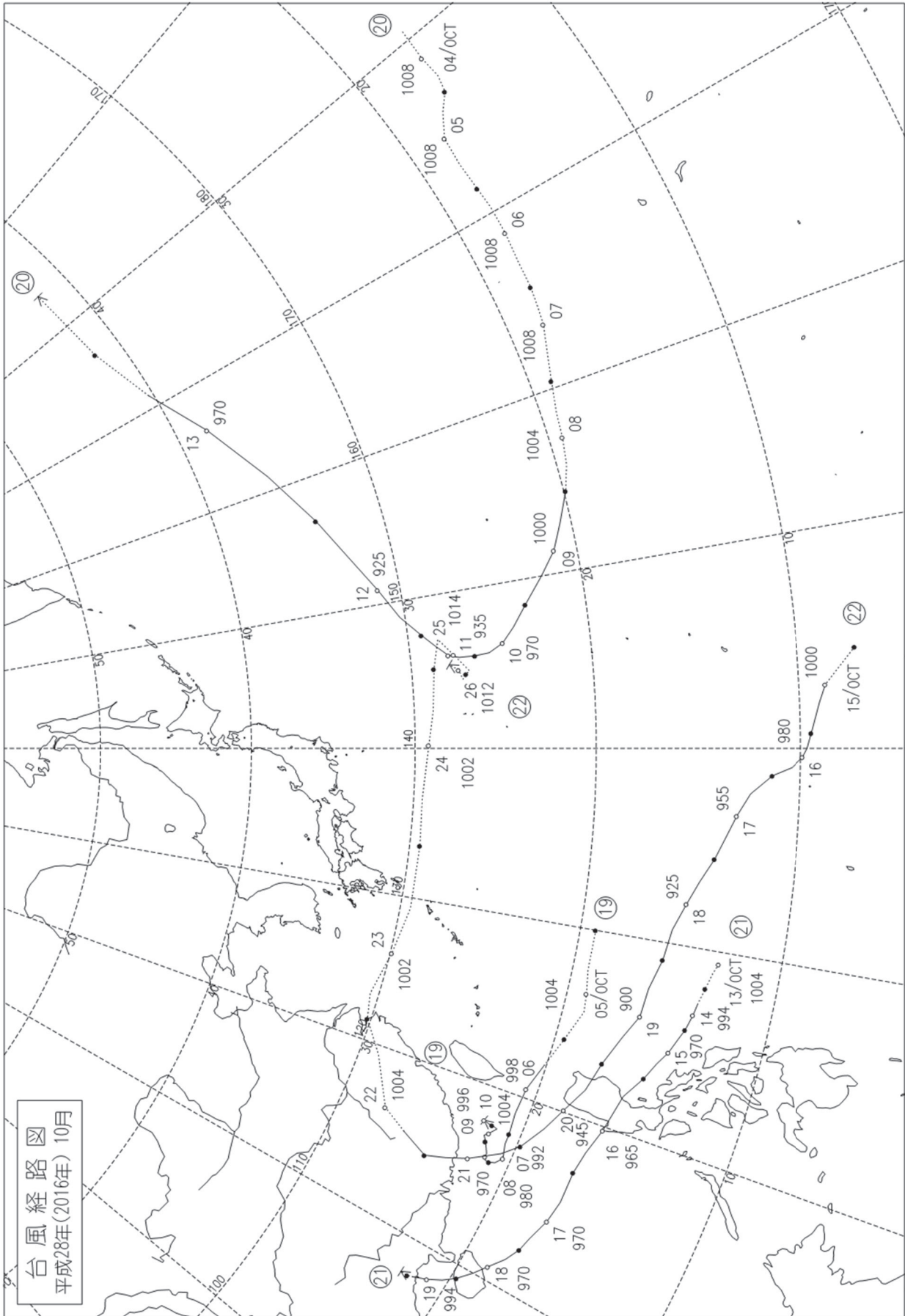
台風経路図
平成28年(2016年)8月

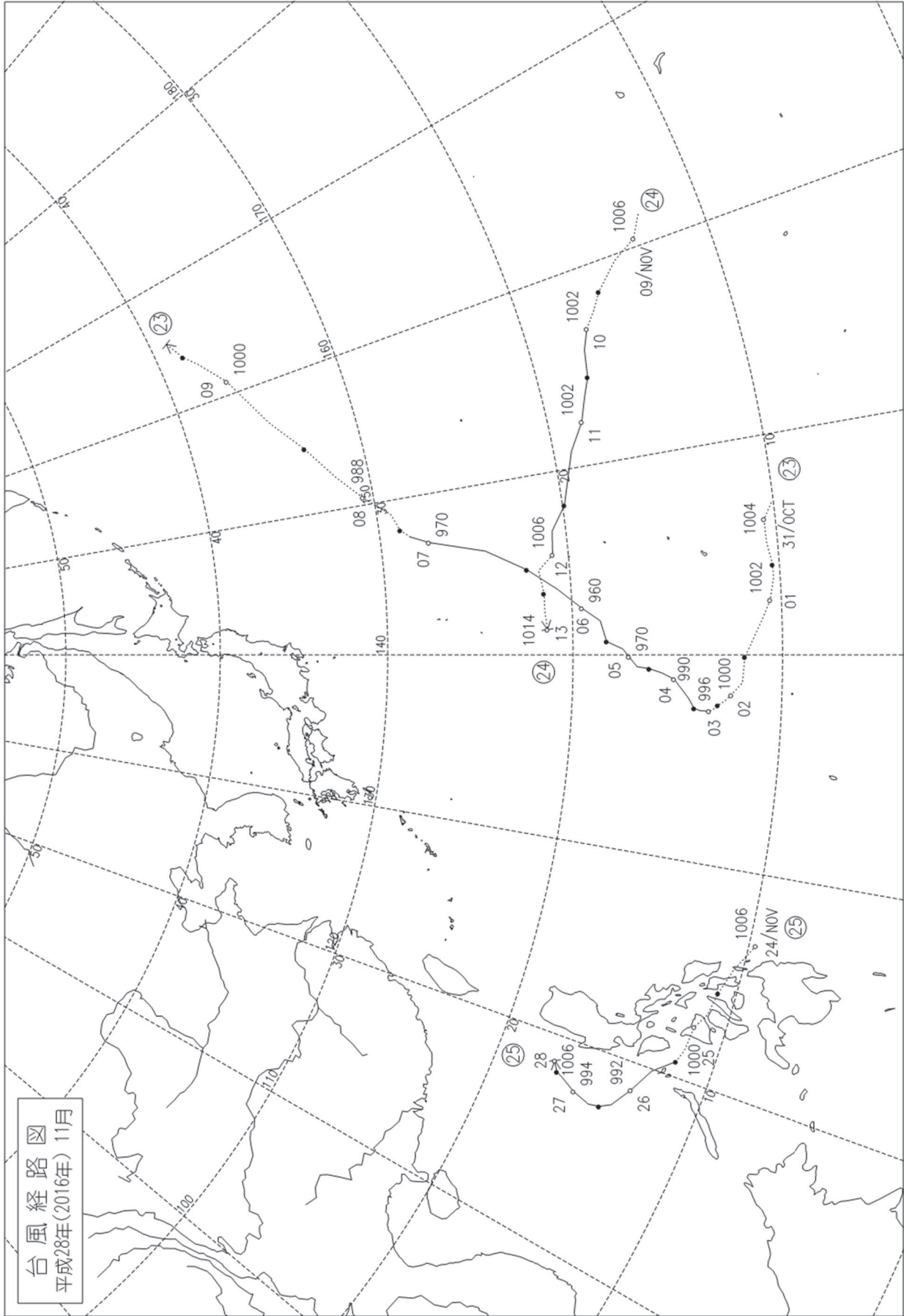
丸で囲った数字は台風番号である。経路上の○印は傍に記した日の9時、●印は2時の位置で、→は消滅を示す。また、経路の実線は台風、破線は熱帯低気圧あるいは温帯低気圧の期間を示す。



台風経路図
平成28年(2016年)9月

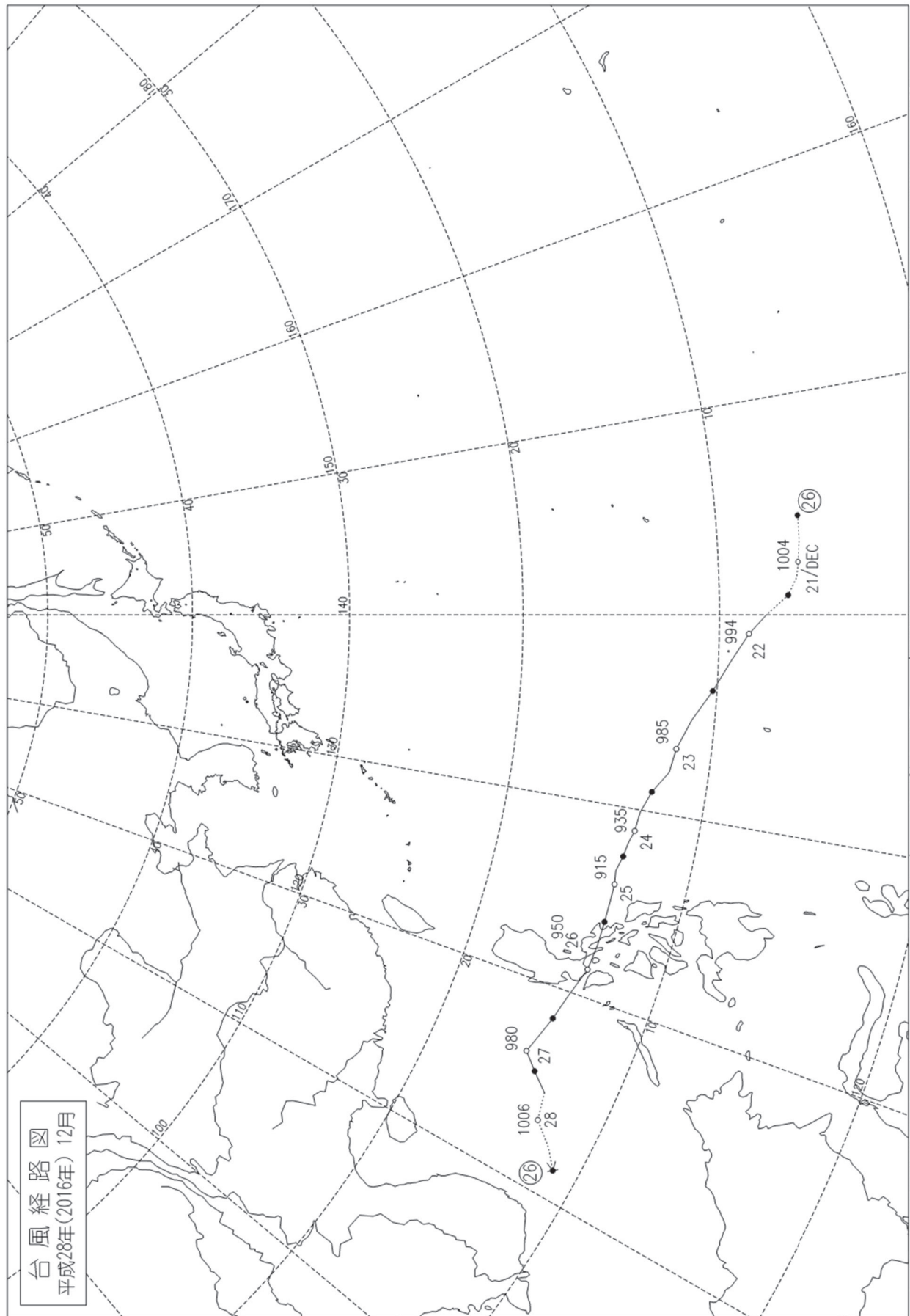
丸で囲った数字は台風番号である。経路上の○印は例に記した日の9時、●印は7時の位置で、→は消滅を示す。また、経路の実線は台風、破線は熱帯低気圧あるいは温帯低気圧の期間を示す。





台風経路図
平成28年(2016年)11月

丸で囲った数字は台風番号である。経路上の○印は傍に記した日の09時、●印は2時の位置で、→は消滅を示す。また、経路の実線は台風、破線は熱帯低気圧あるいは温帯低気圧の期間を示す。



資料7 東京都土砂災害警戒情報発表状況 平成28年1月1日～12月31日

(東京都、気象庁予報部 共同発表)

発表月日時分		発表号数	警戒対象地域	警戒解除地域
6月22日	9時46分	第1号	青ヶ島村	
	14時38分	第2号		青ヶ島村
7月21日	11時45分	第1号	三宅村	
	13時40分	第2号		三宅村
8月22日	6時55分	第1号	神津島村	
	7時15分	第2号	新島村、神津島村	
	10時30分	第3号	八王子市、町田市、新島村、神津島村	
	11時20分	第4号	板橋区、八王子市、町田市、福生市、多摩市、あきる野市、日の出町、檜原村、奥多摩町、新島村、神津島村	
	11時55分	第5号	世田谷区、杉並区、北区、板橋区、練馬区、八王子市、立川市、三鷹市、青梅市、昭島市、調布市、町田市、小金井市、小平市、日野市、国分寺市、福生市、東大和市、武蔵村山市、多摩市、稲城市、羽村市、あきる野市、瑞穂町、日の出町、檜原村、奥多摩町、新島村、神津島村	
	12時20分	第6号	世田谷区、杉並区、北区、板橋区、練馬区、八王子市、立川市、三鷹市、青梅市、昭島市、調布市、町田市、小金井市、小平市、日野市、東村山市、国分寺市、福生市、東大和市、清瀬市、東久留米市、武蔵村山市、多摩市、稲城市、羽村市、あきる野市、西東京市、瑞穂町、日の出町、檜原村、奥多摩町、大島町、新島村、神津島村	
	13時30分	第7号	世田谷区、杉並区、北区、板橋区、練馬区、八王子市、立川市、三鷹市、青梅市、昭島市、調布市、町田市、小金井市、小平市、日野市、東村山市、国分寺市、福生市、東大和市、清瀬市、東久留米市、武蔵村山市、多摩市、稲城市、羽村市、あきる野市、西東京市、瑞穂町、日の出町、檜原村、奥多摩町、大島町	新島村、神津島村
	16時30分	第8号	世田谷区、北区、板橋区、八王子市、立川市、青梅市、昭島市、町田市、小金井市、小平市、日野市、東村山市、国分寺市、福生市、東大和市、清瀬市、東久留米市、武蔵村山市、多摩市、稲城市、羽村市、あきる野市、西東京市、瑞穂町、日の出町、大島町	杉並区、練馬区、三鷹市、調布市、檜原村、奥多摩町

	18時40分	第9号	世田谷区、北区、板橋区、八王子市、立川市、青梅市、昭島市、町田市、日野市、東村山市、福生市、東大和市、東久留米市、武蔵村山市、多摩市、稲城市、羽村市、あきる野市、瑞穂町、日の出町、大島町	小金井市、小平市、国分寺市、清瀬市、西東京市
	19時45分	第10号		世田谷区、北区、板橋区、八王子市、立川市、青梅市、昭島市、町田市、日野市、東村山市、福生市、東大和市、東久留米市、武蔵村山市、多摩市、稲城市、羽村市、あきる野市、瑞穂町、日の出町、大島町
8月23日	3時38分	第1号	三宅村	
	11時15分	第2号		三宅村
8月27日	3時55分	第1号	小笠原村	
	10時15分	第2号		小笠原村
8月28日	1時50分	第1号	三宅村	
	15時50分	第2号		三宅村
10月17日	21時50分	第1号	三宅村	
	23時25分	第2号		三宅村

資料8 東京都竜巻注意情報発表状況 平成28年1月1日から12月31日まで
(気象庁予報部)

発表日時		対象地域	有効期間	発表号数
6月23日	12時32分	伊豆諸島南部	23日13時40分 まで	第1号
	13時32分	伊豆諸島南部	23日14時40分 まで	第2号
7月4日	16時17分	東京地方	4日17時30分 まで	第1号
	17時18分	東京地方	4日18時30分 まで	第2号
7月14日	14時51分	東京地方	14日16時00分 まで	第1号
	15時52分	東京地方	14日17時00分 まで	第2号
	16時52分	東京地方	14日18時00分 まで	第3号
8月22日	10時48分	東京地方	22日12時00分 まで	第1号
	11時46分	東京地方	22日13時00分 まで	第2号
	12時47分	東京地方	22日14時00分 まで	第3号
11月3日	2時08分	伊豆諸島南部	3日3時20分 まで	第1号
12月14日	3時00分	伊豆諸島北部	14日4時10分 まで	第1号
12月23日	1時37分	伊豆諸島北部	23日2時50分 まで	第1号
12月27日	14時18分	伊豆諸島南部	27日15時30分 まで	第1号

資料9 平成28年関東海域における地方海上警報発表状況

気象庁予報部

種別 \ 月	1	2	3	4	5	6	7	8	9	10	11	12	計
台風	0	0	0	0	0	0	0	24	0	0	0	0	24
暴風	6	10	12	0	0	0	0	42	0	0	0	10	80
強風	36	45	32	52	24	38	10	42	14	39	60	48	440
その他	60	33	66	86	76	76	55	48	29	62	52	45	688
計	102	88	110	138	100	114	65	156	43	101	112	103	1232

資料10 東京都の主な災害（風水害）

（昭和38年以降）

年 月 日	災 害 名	主な被害										主 な 被害地域	災害救助 法の適用
		死 者	行 方 不 明	重 傷	軽 傷	全 壊	半 壊	一 部 損 壊	床 上 浸 水	床 下 浸 水			
38. 6. 4	台風第2号	3		1	4	1	1	1	106			区部全域	
38. 8. 28~29	台風第11号								2,736			区部全域	
〃	集中豪雨	1		1	20				4,876			区部全域	
39. 9. 23~24	台風第20号	1		1	20	3	8	82				都内全域	
40. 5. 27	台風第6号							2	1,085			都内全域	
40. 8. 21~23	台風第17号				9	1	7	104	759			都内全域	
40. 9. 10	台風第23号				9	1						都内全域	
40. 9. 16~18	台風第24号	6		3	7	3	11	165	257			都内全域	
41. 6. 27~28	台風第4号	2	1	2	4	12	20	37	15,852			都内全域	16
41. 9. 24~25	台風第26号	5		24	289	377	2,934	51,088	439			多摩地域	10
42. 9. 13~14	台風第22号					4	7	37				島しょ地域	
42. 10. 26~27	台風第34号							1	9			区部・島しょ地域	
43. 7. 5~6	大 雨								60			足立・葛飾	
44. 10. 9	台風第12号					4	4	16				青ヶ島	
45. 7. 1~2	大 雨								220			大田・町田ほか	
45. 7. 5~6	台風第2号								1			多摩・島しょ地域	
45. 9. 25	台風第17号						1	7				小笠原	
45. 9. 29	大島集中豪雨								1			大島	
46. 7. 7	台風第13号								5			多摩地域	
46. 8. 31	台風第23号	3					1	24	577			区部・多摩地域	
46. 9. 7	台風第25号				2		9	28	90			区部・島しょ地域	
46. 9. 26	台風第29号								121			区部・多摩地域	
47. 1. 10~13	低 気 圧					1	12					八丈島	
47. 6. 25	三宅島集中豪雨							1				三宅島	
47. 7. 12	大 雨					2	2	4	738			区部・多摩地域	
47. 7. 15	台風第6号				1			3	69			都内全域	
47. 9. 12	雷 雨								27			都内全域	
47. 9. 15	低 気 圧					3	2	6	108			都内全域	
47. 9. 17~18	台風第20号						1	1	101			都内全域	
47. 10. 11	台風第24号							2				小笠原	
47. 10. 29	台風第26号					1						小笠原	
47. 12. 24	集中豪雨								64			新島	

年 月 日	災 害 名	主な被害										主 な 被害地域	災害救助法の適用	
		死者	行方不明	重傷	軽傷	全壊	半壊	一部壊	床上	床上	床上			
48. 6. 9	大 雨										43		足立	
48. 7. 2	雷 雨										184		板橋・練馬ほか	
48. 8. 4	大 雨										212		大田・世田谷ほか	
48.10.13	大 雨										571		区部・多摩地域	
48.10.21	大 雨										2		江戸川	
48.11.10	大 雨										250		江東・足立・葛飾	
49. 6. 9	雷 雨										53		足立・葛飾ほか	
49. 6.18	大 雨										1		小平	
49. 7. 7	台風第8号										88		品川・目黒ほか	
49. 7.10	大 雨										40		大田・八王子ほか	
49. 7.20	雷 雨	1			2		3	1		770		区部・多摩地域	新宿	
49. 8. 1	雷 雨										136		新宿・文京ほか	
49. 8.26	台風第14号				1			1		4			多摩地域	
49. 9. 1	台風第16号			1	1	19		9		80			都内全域	
49. 9. 9	集中豪雨										82		区部・多摩地域	
50. 6.10	集中豪雨										44		多摩地域	
50. 8.23	集中豪雨										9		江戸川・小金井ほか	
50. 9. 5	集中豪雨										13		品川	
50.10. 5	台風第13号			3	82	285	524	1,286		4			島しょ地域	八丈
50.11. 7	集中豪雨										41		足立・葛飾ほか	
51. 9. 9	台風第17号				1			6		2,288			区部・多摩地域	板橋
52. 3.30~31	集中豪雨										1		田無	
52. 5.15	大 雨										7		板橋	
52. 6.10	大 雨						1						八丈島	
52. 6.14	集中豪雨										3		大田・江戸川	
52. 7. 7	雷 雨	1			1		2	1		45			多摩地域	
52. 7.16~17	雷 雨										3		大田・杉並・足立	
52. 7.19	集中豪雨										2		大田・杉並・足立	
52. 8.14	集中豪雨							1					練馬・稲城	
52. 8.17~19	集中豪雨					1				231			区部・多摩地域	
52. 9. 9	台風第9号										5		世田谷ほか	
52. 9.19	台風第11号										1		区部・多摩地域	

年 月 日	災 害 名	主な被害								主 な 被害地域	災害救助 法の適用	
		死 者	行 方 不 明	重 傷	軽 傷	全 壊	半 壊	一 部 壊 損	床 上 浸 水			床 下 浸 水
52.12.16	集 中 豪 雨								1		大田	
53. 2.28	突 風			2	32	1	2	584			区部	
53. 4. 6	集 中 豪 雨		1		1			2	1,874		区部・多摩地域	新宿・板橋
53. 7.11	集 中 豪 雨								243		多摩地域	
54. 3.24	集 中 豪 雨								33		区部・多摩地域	
54. 3.31	強 風							9			檜原	
54. 5. 8	集 中 豪 雨								5		足立	
54. 5.15	集 中 豪 雨								826		区部・多摩地域	新宿
54. 8.11	集 中 豪 雨								15		板橋	
54. 8.29	大 雨					1	1				御蔵島	
54. 9. 4	台風第12号			1				29	107		多摩地域	
54.10. 7	台風第18号								4		足立	
54.10.19	台風第20号	5		10	71	33	358	1,505	184		都内全域	
55. 5.21	台風第3号							2			八丈島	
55. 9.10~11	台風第13号	1			1				9		区部・多摩地域	
55. 9.27	大 雨							1	1		八丈島	
55.10.14	台風第19号				1	2	7	68			島しょ地域	
56. 4.20	大 雨								2		足立・国分寺ほか	
56. 7.22	集 中 豪 雨								1,796		区部・多摩地域	新宿、文京 目黒、豊島
56. 7.23~24	大 雨								30		小金井・国分寺	
56. 8.22	台風第15号			1		1		2	20		都内全域	
56.10. 1	台風第22号							10			八丈島	
56.10.22	台風第24号				4	1	1	6	6,235		都内全域	千代田、文京 新宿、豊島 足立、葛飾 江戸川
57. 4.15	大 雨								7		目黒・足立	
57. 6. 3	強 風				2						千代田・中央	
57. 6.20	大 雨								155		区部全域	
57. 6.21	大 雨								3		奥多摩	
57. 7.31	大 雨								3		多摩地域	
57. 8. 1	台風第10号				11	5	13	104	54		都内全域	
57. 8.27	大 雨								1		八王子・青梅	
57. 9. 1~4	台風第15号							6			小笠原・青ヶ島ほか	
57. 9.12	台風第18号			1	12	4	3	18	5,733		都内全域	新宿、文京 品川、中野 杉並、練馬 足立

年 月 日	災 害 名	主な被害									主 な 被害地域	災害救助 法の適用
		死 者	行 方 不 明	重 傷	軽 傷	全 壊	半 壊	一 部 損 壊	床 上 浸 水	床 下 浸 水		
57.10. 8	台風第21号					11	2	49	1		八丈島・青ヶ島	
57.11.30	大 雨	1			1				401		区部・多摩地域	
58. 6.10	大 雨								354		区部全域	
58. 7. 9	大 雨								13		品川・目黒ほか	
58. 8.17	台風第5号								7		多摩地域	
58. 9. 1	大 雨								2		足立	
58.10.11	台風第13号					1		6			島しょ地域	
58.11. 7	台風第17号			1	5	30	24	73	1		区部全域	小笠原
59. 1.19~2.17	大 雪			8	160						区部地域	
59. 7.11	大 雨								9		江戸川	
59. 7.27	大 雨								2		町田	
59.10.30	台風第22号					3	5	44			小笠原	
60. 6.30~7.1	台風第6号			1	4	3	4	47	22	209	都内全域	
60. 7.14	大 雨	1			1			2	1,193	7,351	区部	
60. 7.20	大 雨								1	126	板橋・青梅ほか	
60. 7.21	大 雨								1	146	多摩地域	
60. 9. 6	大 雨								65	855	足立	
61. 3.23	大雪及び大雨	2		1	8			1			都内全域・大島	
61. 7.23	雷 雨								4		区部・多摩地域	
61. 8. 4	台風第10号								738		都内全域	足立
61. 9. 2~3	台風第15号								3		区部・多摩地域	
61. 9. 6	雷 雨								1		文京・中野	
61. 9. 8~9	雷 雨								10		江戸川	
61. 9.28~29	台風第17号					6	1	20			小笠原	
62. 7.25	大 雨	1			1				349	3,482	都内全域	
62. 7.31	大 雨	1			2				250	1,947	区部	
62. 8.24	大 雨								25	657	都内全域	
63. 8.11~12	大 雨								28	346	都内全域	
元. 6.23	大 雨								4	7	新島・神津	
元. 7.26	大 雨								4	21	小金井ほか	
元. 8. 1	大 雨				1			5	1,100	2,534	都内全域	中野
元. 8.10	大 雨						1		189	434	区部・多摩地域	

年 月 日	災 害 名	主な被害										主 な 被害地域	災害救助 法の適用		
		死 者	行 方 不 明	重 傷	軽 傷	全 壊	半 壊	一 部 損 壊	床 上 浸 水	床 下 浸 水					
元. 8. 27	台風第17号	1									4	青梅ほか			
元. 8. 28	雷 雨										2	12	東村山ほか		
元. 9. 19～20	台風第22号				1			1			5	32	都内全域		
2. 1. 16	大 雪			3	13									区部・多摩地域	
2. 1. 31～2. 1	大 雪			11	35									区部・多摩地域	
2. 7. 26	大 雨										1	160		新宿・中野・豊島	
2. 8. 8	大 雨										21	89		区部・多摩地域	
2. 8. 10	台風第11号	1						3						都内全域	
2. 9. 13	大 雨										57	174		品川・大田ほか	
2. 9. 19～20	台風第19号				3		5	59				2		都内全域	
2. 9. 30	台風第20号						1	2		10		51		都内全域	
2. 11. 30	台風第28号									16		85		都内全域	
2. 12. 11	突 風							1						江東	
3. 8. 1	大 雨							1		35		82		都内全域	
3. 8. 20	大 雨	3	1		2	3	3	1		6		21		都内全域	
3. 9. 8～9	台風第15号					2	2	46		2		16		都内全域	
3. 9. 19～20	台風第18号	1		1	2	1	3	10		483		2,739		都内全域	
3. 10. 11～13	台風第21号		2		6					1		1		都内全域	
4. 2. 1	大 雪				35			1						都内全域	
4. 6. 20	大 雨									3		21		多摩地域	
4. 7. 15	大 雨									22		298		都内全域	
4. 12. 8	大 雨									9		144		都内全域	
5. 6. 21	大 雨							4		212		456		区部	
5. 7. 24～25	大 雨									3		5		新宿	
5. 8. 1	大 雨									50		97		中野	
5. 8. 26～27	台風第11号							3		826		3,312		都内全域	中野
5. 11. 14	大 雨									12		105		都内全域	
6. 2. 11～12	大 雪				15									大田	
6. 2. 21～22	低気圧通過							7						島しょ地域	
6. 6. 1	大 雨									1		1		杉並区	
6. 7. 7	大 雨									80		160		都内全域	
6. 7. 12	大 雨									2		43		都内全域	

年 月 日	災 害 名	主な被害									主 な 被害地域	災害救助法の適用	
		死者	行方不明	重傷	軽傷	全壊	半壊	一部壊	床上浸	床上水			床上水
6. 7. 18	大 雨									27	125	区部全域	
6. 8. 20～21	大 雨				1			1		21	72	都内全域	
6. 9. 2	大 雨									18	99	区部全域	
6. 9. 17	大 雨				1					5	50	都内全域	
6. 9. 29～30	台風第26号							3				八王子市	
7. 7. 4	大 雨									1		世田谷区	
7. 7. 25	大 雨									3	1	町田市	
7. 8. 2	大 雨									59	52	区部・多摩地域	
7. 8. 6	大 雨							1		6	95	多摩地域	
7. 8. 22	大 雨				1		1	1		13	49	多摩地域	
7. 9. 16～17	台風第12号				1	16	24	659			6	島しょ地域	
8. 7. 9～10	台風第5号											島しょ地域	
8. 7. 21	大 雨									1	21	多摩地域	
8. 9. 21～22	台風第17号				9	1	5	199		10	72	都内全域	
9. 4. 7	大 雨									2	2	新宿・千代田	
9. 4. 22～23	台風第1号							6				小笠原	
9. 5. 24～25	大 雨							1				練馬	
9. 6. 12～13	台風第6号					2	2	1				小笠原	
9. 6. 20	台風第7号	1		1	2			20		1	6	渋谷・武蔵村山ほか	
9. 6. 28～29	台風第8号							1				東村山	
9. 8. 23	大 雨									111	177	品川・目黒ほか	
9. 9. 3	大 雨									5	1	目黒・保谷ほか	
9. 9. 18～19	台風第20号							9				大島・小笠原	
9. 9. 21～25	台風第24号	3			3	3	5	93				小笠原	
9. 11. 7～8	台風第25号					1	1	1		1	3	小笠原	
9. 11. 17	竜 巻			1	5	4	4	49				八丈島	
10. 1. 8～9	大 雪				4			6				区部全域	
10. 1. 15	大 雪	1			2			26				都内各地	
10. 2. 8	竜 巻							12				北区	
10. 3. 5～6	大 雨						1	10				伊豆諸島南部	
10. 7. 30	大 雨				1		1	2		12	57	都内各地	
10. 8. 3	大 雨									46	85	区部中心	

年 月 日	災 害 名	主な被害									主 な 被害地域	災害救助 法の適用
		死 者	行 方 不 明	重 傷	軽 傷	全 壊	半 壊	一 部 損 壊	床 上 浸 水	床 下 浸 水		
10. 8. 28 ~30	大雨・台風第4号								12	143	都内全域	
10. 9. 7~	大 雨				1				1	5	八丈島	
10. 9. 15 ~16	台 風 第 5 号							13	10	22	都内全域	
11. 7. 13~14	大 雨			1	1				4	11	大田区・荒川区	
11. 7. 21	大 雨	1		1	2				493	315	新宿区・杉並区ほか	
11. 7. 22	大 雨								8	6	新宿区・豊島区	
11. 8. 14	大 雨						2	2	46	319	区部・多摩地域	
11. 8. 24	大 雨							1	70	43	区部・多摩地域	
11. 8. 29	大 雨								1,168	1,372	区部中心	
11. 10. 27	大 雨							2	2	24	区部中心	
12. 3. 24	強 風							1			八丈島	
12. 4. 10	大 雨							1			町田市	
12. 7. 3	大 雨								6	33	港区・品川区ほか	
12. 7. 4	大 雨								127	267	区部全域	
12. 7. 8	台 風 3 号				1	3		13	4	33	都内全域	
12. 8. 5	大 雨								11	15	新宿区・豊島区ほか	
12. 8. 7	大 雨								2	8	区部中心	
12. 9. 12	大 雨				1			1	28	202	区部・多摩地域	
12. 12. 25	竜 巻				1		2				足立区・大島	
13. 1. 27	大 雪				1			4			港区・練馬区ほか	
13. 6. 7	大 雨								8	14	大田区・葛飾区	
13. 6. 11	大 雨								3	4	品川区・目黒区ほか	
13. 7. 18	大 雨								130	141	区部中心	
13. 7. 25	大 雨				1				4	11	区部・多摩地域	
13. 8. 21	台 風 1 1 号								1		区部・多摩地域	
13. 9. 10	台 風 1 5 号	1			1			58	10	133	全 域	
13. 9. 19	台 風 1 7 号							4			八丈・青ヶ島	
13. 10. 10	大 雨								4	5	区部中心	
13. 10. 18	台 風 2 1 号										八丈・青ヶ島	
14. 1. 21	大 雨							2	1	5	目黒区・大田区ほか	
14. 4. 21	大 雨										八丈町	
14. 7. 11	台 風 6 号						1	2	1	1	全 域	
14. 7. 16	台 風 7 号							5			区部・島しょ地域	
14. 8. 2	大 雨								26	28	区部中心	

年 月 日	災 害 名	主な被害									主 な 被害地域	災害救助法の適用
		死者	行方不明	重傷	軽傷	全壊	半壊	一部壊	床上浸	床下浸		
14.8.4	大雨								123	232	区部中心	
14.8.19	台風13号				1			1	3	7	全域	
14.9.6	大雨								3	7	港区・品川区ほか	
14.9.7	大雨								2	8	区部中心	
14.9.9	大雨								7	32	八王子市・日野市ほか	
14.10.1	台風21号					4	9	61	2	26	全域	
14.10.7	竜巻				1			3			大島町	
14.11.1	大雨										東村山市・八丈町	
15.3.21	強風							1			江東区・板橋区	
15.5.20	大雨								5	4	中野区・西東京市	
15.6.23	大雨										八丈町	
15.6.25	大雨								13	44	都内全域	
15.7.25	大雨									2	多摩地域	
15.7.31	大雨										神津島村	
15.8.5	大雨								1		都内全域	
15.8.7~8	台風10号							3			都内全域	
15.8.15	大雨				1			1		1	都内全域	
15.9.3	大雨								5	69	23区地域	
15.9.20~22	台風15号					6	19	166			伊豆諸島全域	
15.9.28~30	台風16号							2			小笠原村	
15.10.13	大雨							1	115	142	都内全域	
15.11.25	大雨										青梅市・利島村	
15.12.20	強風							1			小平市	
16.2.23	竜巻							11			世田谷区・目黒区	
16.3.30	大雨								2		目黒区	
16.5.20~21	台風2号										八丈町	
16.6.21~22	台風6号							4			都内全域	
16.7.28~30	台風10号							4			青ヶ島	
16.8.28~31	台風16号							6	1		23区地域・伊豆諸島南部	
16.9.4	集中豪雨								38	48	23区地域	
16.10.4~5	台風21号							1	1		青梅市ほか	
16.10.8~10	台風22号						1	38	295	872	都内全域	
16.10.19~21	台風23号							3	174	236	都内全域	
16.12.4~5	低気圧通過							23		1	23区地域・伊豆諸島	

年 月 日	災 害 名	主な被害										主 な 被害地域	災害救助 法の適用
		死 者	行 方 不 明	重 傷	軽 傷	全 壊	半 壊	一 部 損 壊	床 上 浸 水	床 下 浸 水			
17.3.28	大 雨											新島	
17.5.15	低気圧通過							13		1		八王子市他	
17.5.23	大 雨									9	10	区部	
17.6.25	大 雨											大島町	
17.6.30	大 雨									1		目黒区	
17.7.25～26	台風 7 号											都内全域	
17.8.8	大 雨									2	6	八王子市他	
17.8.12～13	大 雨									3	4	北区他	
17.8.15～16	大 雨									118	168	区部	
17.8.24～26	台風 1 1 号							52				島しょ地域	
17.9.4～5	大 雨									2,972	2,644	東京都全域	中野・杉並
17.9.11	大 雨									33	8	区部	
17.9.24～25	台風 1 7 号							18				八丈町・青ヶ島	
17.10.18～19	台風 2 0 号											八丈町	
18.5.24	大 雨									2	12	都内全域	
18.7.15～22	大 雨							1	5		2	多摩地域	
18.8.6	台風 7 号									2		区部	
18.8.12	大 雨									7	3	区部	
18.9.11	大 雨									32	54	都内全域	
18.9.22～23	台風 14 号							36				小笠原村	
18.10.6	大 雨									1	3	練馬区、八丈町	
18.12.26	大 雨									3	1	渋谷区	
19.4.28	強 風				21							江戸川区	
19.5.6	大 雨											八丈町	
19.6.10	集中豪雨									1	2	武蔵野市	
19.7.15	台風 4 号											昭島市・八丈町	
19.7.29	大 雨									9	25	都内各地	
19.7.30	大 雨										1	板橋区・稲城市	
19.8.24	集中豪雨									2	5	墨田区・江東区	
19.8.28	集中豪雨									17	6	狛江市	
19.9.6	台風 9 号				3		7	166		6	34	都内全域	
19.9.11	大 雨									3	2	品川区・大田区	
19.10.27	台風 20 号	1										島しょ地域	
20.4.8	大 雨									1	1	都内各地	
20.7.8	短 時 間 集 中 豪 雨	1										大田区	

年 月 日	災 害 名	主な被害										主 な 被害地域	災害救助 法の適用
		死 者	行 方 不 明	重 傷	軽 傷	全 壊	半 壊	一 部 損 壊	床 上 浸 水	床 下 浸 水			
20.7.29	集 中 豪 雨									23	19	区部	
20.8.5	集 中 豪 雨	5								86	87	区部	
20.8.28	大 雨					1		4		45	211	多摩部	
20.8.29	大 雨									16	14	都内各地	
20.8.31	大 雨									20	48	都内各地	
20.9.6	大 雨									14	22	都内各地	
20.9.19	台 風 13 号											文京区	
21.5.24	大 雨											杉並区	
21.6.16	大 雨										3	武蔵野市	
21.8.7	大 雨											東村山市	
21.8.9	大 雨				5					21	58	北区	
21.8.10	大 雨									40	132	区部	
21.8.24	局地的大雨									5		世田谷区・渋谷区	
21.8.31	台 風 11 号											島しょ地域	
21.10.8	台 風 18 号				4	1		20		15	30	都内全域	
22.7.5	大 雨		2							381	401	都内全域	
23.8.26	大 雨									174	153	都内全域	
23.9.21	大 雨			1	10	1	5	178			1	都内全域	
24.4.3	低気圧通過				5			14				都内全域	
24.6.19	台 風 4 号				4			9				都内全域	
24.9.30	台 風 17 号				1			7				都内全域	
25.7.23	低気圧通過									357	103	目黒区・大田区ほか	
25.9.15	台 風 18 号			1	2		1	8	8		11	都内全域	
25.10.15	台 風 26 号	37	3	10	15	52	27	183	58	103		大島町ほか	
26.2.8	大 雪			5	61			5				都内全域	
26.2.14	大 雪			6	50		1	332				都内全域	
26.6.24	大 雨							167	103	25		都内全域	
26.6.29	大 雨							1	209	90		都内全域	
27.9.8	関東・東北豪雨				1			1	8	14		都内全域	
28.8.21～22	台 風 9 号				2		1	9	178	228		都内全域	

資料11 東京都の主な災害（地震災害・火山災害・大規模災害）

（昭和38年以降）

年 月 日	災 害 名	主 な 被 害								摘 要
		死 者	行方不明	重 傷	軽 傷	全 焼	全 壊	半 壊	一部損壊	
38. 4. 2	日 暮 里 火 災				418	33				
39. 1. 17	八 丈 竜 巻 火 災			4	15		12	11	51	
39. 7. 14	勝 島 倉 庫 爆 発 火 災	19			114					
40. 1. 11	大 島 火 災					358				災害救助法適用
41. 2. 4	全日本旅客機墜落事故	133								
41. 3. 4	カナダ航空機墜落事故	63	1	8						
42. 4. 6～11	神津島近海群発地震				3		7	9	67	
43. 2. 24～25	台 風 第 110 号			1			2		6	
47. 2. 29	八 丈 近 海 地 震				3				10	
47. 5. 14	矢野口西山土砂崩れ								2	床上1棟、床下2棟
52. 4. 7	日 原 落 石 事 故							1		
52. 10. 5	地震（茨城県南西部）				3					
53. 1. 14	伊豆大島近海地震								211	
54. 2. 10	ガス爆発（南池袋マンション）			1	23		1	8	6	
55. 6. 29	伊豆半島東方沖地震									大島（震度5） 東京（震度4）
55. 9. 24	茨城県南西部地震			1	3					
55. 9. 25	千葉県中部地震	1			32					
56. 11. 2	三 宅 島 竜 巻								2	
57. 2. 8	ホテルニュージャパン火災	32								負傷者150名
57. 2. 9	日 航 機 墜 落 事 故	24								負傷者150名
57. 10. 10	土 砂 崩 れ	3		3						
57. 12. 29	三 宅 島 近 海 地 震									
58. 10. 3	三 宅 島 噴 火						340			災害救助法適用
59. 3. 6	烏 島 沖 地 震				1					
59. 8. 11	土 砂 崩 れ							1		
60. 10. 4	茨城・千葉県境地震			5	10					中等傷5名
61. 11. 21	伊 豆 大 島 噴 火								6	災害救助法適用
62. 5. 26	東京電力（株）大井火力発電所火災	4								負傷者1名
62. 6. 6	特別養護老人ホーム松寿園火災	17								負傷者25名
62. 12. 17	千葉県東方沖地震			3	7					
63. 3. 18	東京都東部地震			1	6					
元. 3. 6	千葉県北部地震				1					

年 月 日	災 害 名	主 な 被 害								摘 要
		死 者	行方不明	重 傷	軽 傷	全 焼	全 壊	半 壊	一部損壊	
元. 4. 24	八 丈 島 竜 巻							1	17	
元. 8. 24	江東区高層マンション火災				6					
2. 1. 22	御徒町駅付近道路陥没事故				10					
2. 2. 20	伊豆大島近海地震			1					1	
2. 5. 26	第一化成工業爆発火災	8								負傷者18名
2. 6. 16	田無・小平竜巻				2				61	
4. 2. 2	東京湾地震									負傷者22名 東京（震度5）
4. 6. 15	神津島地震				1					神津島（震度5）
4. 12. 8	ガス爆発（府中市）			2	1					
5. 2. 1	越中島送水管新設工事現場 ガス爆発事故（江東区）	4		1						
5. 10. 12	東海道はるか沖を震源とする地震	1		2	2					
6. 3. 11	地 震								18	
6. 9. 27	青ヶ島村崖崩れ	2	1							
6. 12. 19	地 震									東京（震度2）
7. 10. 6	伊豆半島南西沖地震									神津島（震度5）
9. 7. 2	ガレックス号原油流出事故				18					
11. 3. 14	神津島近海地震									神津島（震度5弱）
12. 6. 27	三宅島噴火災害等				1		11	5	12	災害救助法適用
12. 7. 1	伊豆諸島近海地震	1		1	13		19	15	147	
13. 7. 5	青ヶ島近海群発地震									道路被害4箇所
15. 5. 12	茨城県南部地震				2					
15. 9. 20	千葉県東方沖地震				8					
15. 10. 15	千葉県北西部地震				2					
16. 10. 7	茨城県南部地震				1					非住家2棟
17. 2. 10	赤羽自動車学校跡火災									備品消失
17. 2. 16	茨城県南部地震				5					
17. 7. 6	土 砂 崩 れ									
17. 7. 23	千葉県北西部地震			1	11				4	
21. 8. 9	東海道南方沖を震源とする地震									
21. 8. 11	駿河湾を震源とする地震				1					
21. 8. 13	八丈島東方沖を震源とする地震						1		1	八丈島
23. 3. 11	東 日 本 大 震 災	7		20	97	1	17	195	4,858	救助法適用

年 月 日	災 害 名	主 な 被 害								摘 要
		死 者	行方不明	重 傷	軽 傷	全 焼	全 壊	半 壊	一部損壊	
24.11.16	三宅島における山林火災									167.3ha焼失
25.4.17	三宅島近海の地震				1				1	
26.5.5	伊豆大島近海の地震				3					
27.9.12	東京湾を震源とする地震			1	5					
28.11.22	福島県沖を震源とする地震				1					

資料12 年別発生災害一覧表（昭和38年から平成27年）

区分	年	災害名 発生年月日	38				計	39			計
			日暮里火災	台風第2号	台風第11号	集中豪雨		八丈竜巻 災 害	勝島倉庫 爆発火災	台風第20号	
			4/2	6/4	8/28~29	8/31		1/17	7/14	9/23~24	
人的被害	死者	人		3		1	4		19	1	20
	不明者	人					0				0
負傷者	重傷	人		1		1	2	4		1	5
	軽傷	人	418	4		2	424	15	114	20	149
住家被害	全（焼）壊	棟	33	1			34	12		3	15
		世帯	80				80				0
		人	369				369				0
	半（焼）壊	棟		1			1	11		8	19
		世帯					0				0
	人					0					0
一部損壊	棟		1			1	51		82	133	
	世帯					0				0	
人					0					0	
床上浸水	棟		106	2,736	4,876	7,718				0	
	世帯					0				0	
人					0					0	
床下浸水	棟		7,156	33,932	31,472	72,560				0	
	世帯					0				0	
人					0					0	
非住家	公共建物	棟				0				0	
	その他	棟				2	2		25	23	48
その他	田	流出・埋没					0.00				0.00
		冠水			357.00	377.00	734.00				0.00
	畑	流出・埋没					0.00				0.00
		冠水			141.00	675.00	816.00				0.00
	学校	箇所				0				0	
	病院	箇所				0				0	
	道路	箇所			10	10	6	3		9	
	橋りょう	箇所			1	1		1		1	
	河川	箇所			33	34				0	
	港湾	箇所				0				0	
	砂防	箇所			3	3				0	
	水道	箇所				0				0	
	清掃施設	箇所				0				0	
	崖くずれ	箇所		28	8	2	38			0	
鉄道不通	箇所			3	2	5			0		
船舶被害	隻					0			1	1	
通信被害	回線			13		13	20		1	21	
り災世帯数	世帯	80	108	2,736	4,876	7,800				0	
り災者数	人					0				0	
公立文教施設	千円					0				0	
農林水産業施設	千円					0				0	
公共土木施設	千円			35,396		35,396				0	
その他の公共施設	千円					0				0	
小計	千円			35,396		35,396				0	
その他	公共施設被害	団体				0				0	
	農産被害	千円				0				0	
	林産被害	千円				0				0	
	畜産被害	千円				0				0	
	水産被害	千円				0				0	
	商工被害	千円					0			0	
その他	千円					0	550,000			550,000	
被害総額	千円			35,396		35,396	550,000			550,000	
災害対策本部設置	箇所									0	
災害対策本部設置	区市町村					0				0	
災害救助法適用	区市町村					0				0	
消防職員出動	延人数					0				0	
消防団員出動	延人数					0				0	

区分		年		40					計
				災害名		大島火災	台風第6号	台風17号	
		発生年月日		1/11	5/27	8/21~23	9/10	9/16~18	
人的被害	死者	人						6	6
	行方不明者	人							0
負傷者	重傷	人						3	3
	軽傷	人			9		9	7	25
住家被害	全(焼)壊	棟	358		1		1	3	363
		世帯	408						408
		人	1,273						1,273
	半(焼)壊	棟			7			11	18
		世帯							0
	一部損壊	棟		2	104			165	271
		世帯							0
	床上浸水	棟		1,085	759			257	2,101
		世帯							0
	床下浸水	棟		7,374	30,335	388		10,026	48,123
世帯								0	
非住家	公共建物	棟	9					9	
	その他	棟	98		3		26	127	
その他	田	流出・埋没冠水	ヘクター						0.00
		ヘクター						0.00	
	畑	流出・埋没冠水	ヘクター						0.00
		ヘクター						0.00	
	学校	箇所						0	
	病院	箇所						0	
	道路	箇所		9	40		10	59	
	橋りょう	箇所			4			5	
	河川	箇所			63		6	69	
	港湾	箇所			1		4	5	
	砂防	箇所						0	
	水道	箇所	497		1			498	
	清掃施設	箇所						0	
	屋根ずれ	箇所		24	13			37	
	鉄道不通	箇所		1	1			2	
船舶被害	隻					11	11		
通信被害	回線	558		11			569		
り災世帯数	世帯	408	1,085	767	1	271	2,532		
り災者数	人	1,273					1,273		
公立文教施設	千円						0		
農林水産業施設	千円						0		
公共土木施設	千円						0		
その他の公共施設	千円						0		
小計	千円						0		
その他	公共施設被害	団体						0	
	農産被害	千円		848			848		
	林産被害	千円					0		
	畜産被害	千円					0		
	水産被害	千円					0		
	商工被害	千円					0		
その他	千円						0		
被害総額	千円	2,069,455					2,069,455		
災害対策本部設置	箇所	1					1		
災害対策本部設置	区市町村	1					1		
災害対策本部設置	区市町村						0		
災害救助法適用	区市町村						0		
消防職員出動延人数							0		
消防団員出動延人数							0		

区分	災害名 発生年月日	41					42				
		全日空旅客機 墜落事故	カナダ航空機 墜落事故	台風第4号	台風第26号	計	神津島近海 群発地震	台風第22号	台風第34号	計	
		2/4	3/4	6/27~28	9/24~25		4/6~11	9/13~14	10/26~27		
人的被害	死者	133	63	2	5	203				0	
	行方不明者			1	1	2				0	
	重傷者		8	2	24	34				0	
	軽傷者			4	289	293	3			3	
住家被害	全(焼)壊	棟			12	377		7	4		11
		世帯			21	404		7	6		13
		人			62	1,756		28	24		52
	半(焼)壊	棟			20	2,934		9	7		16
		世帯			32	3,286		9	7		16
		人			111	13,365		40	26		66
	一部損壊	棟			37	51,088		67	37		105
		世帯			45	55,328		67	36		104
	床上浸水	棟			15,852	439					9
		世帯			19,540	529					12
		人			75,112	1,669					30
	床下浸水	棟			85,945	7,868				3,600	3,600
世帯				106,225	9,178				4,704	4,704	
				400,405	34,600				16,199	16,199	
非住家	公共建物					0				0	
	その他			116	10,235	10,351	52	63	5	120	
その他	田	流出・埋設 冠水			190.24	0.10	190.34				0.00
		冠水			2,633.93	919.00	3,552.93				0.00
	畑	流出・埋設 冠水			26.01	0.50	26.51				0.00
		冠水			3,985.42	759.30	4,744.72				0.00
	学校	箇所				0	1			1	
	病院	箇所				0				0	
	道路	箇所			478	99	577	44	11	37	92
	橋りょう	箇所			44	5	49				0
	河川	箇所			316	22	338	1		13	14
	港湾	箇所			11		11		20	8	28
	砂防	箇所					0			1	1
	水道	箇所					0	2			2
	清掃施設	箇所					0				0
	崖くずれ	箇所			214	9	223				0
	鉄道不通	箇所					0				0
船舶被害	隻					0				0	
通信被害	回線					0				0	
り	災世帯数	世帯			125,920	69,090	195,010			0	
り	災者数	人			474,794	266,953	741,747			0	
公立文教施設	千円			145,351	176,061	321,412	77	13	12	102	
農林水産業施設	千円			669,646	3,149,445	3,819,091	311	50	30	391	
公共土木施設	千円			586,355	339,346	925,701				0	
その他の公共施設	千円			67,239	202,206	269,445				0	
小計	千円			1,468,591	3,867,058	5,335,649				0	
その他	公共施設被害	団体				0				0	
	農産被害	千円				0				0	
	林産被害	千円				0				0	
	畜産被害	千円				0				0	
	水産被害	千円				0				0	
	商工被害	千円				0				0	
その他	千円				0					0	
被害総額	千円					0			103,627	103,627	
災害対策本部設置	部										
災害対策本部設置	区市町村					0	2団体			2団体	
災害救助法適用	区市町村			16団体	10団体	26団体				0	
消防職員出動延人数						0				0	
消防団員出動延人数						0				0	

年		43				44	
		新島近海 地震	大雨	集中豪雨	台風第10号	計	台風第12号
区分	災害名 発生年月日	2/24~25	7/5~6	8/12~14	8/26~31		10/9
人的被害	死者					0	0
	行方不明者					0	0
	負傷者 重傷 軽傷	1				1	0
住家被害	棟世帯人	2				2	4
	全(焼)壊					0	4
	棟世帯人					0	16
	半(焼)壊					0	4
	棟世帯人					0	4
	一部損壊	6				6	16
棟世帯人					0	16	
床上浸水			60			60	0
棟世帯人						0	0
床下浸水			1,668	102	58	1,828	0
棟世帯人						0	0
非住家	公共建物					0	0
	その他					0	0
その他	田	流出・埋没冠水				0.00	0.00
	畑	流出・埋没冠水				0.00	0.00
	学校	箇所				0	1
	病院	箇所				0	0
	道路	箇所	5	2		7	0
	橋りょう	箇所				0	0
	河川	箇所				0	0
	港湾	箇所				0	0
	砂防	箇所				0	0
	水道	箇所				0	0
	清掃施設	箇所				0	0
	屋根ずれ	箇所				0	0
	鉄道不通	箇所				0	0
	船舶被害	隻				0	0
通信被害	回線				0	0	
り災世帯数	世帯	2	60			62	8
り災者数	人					0	21
公立文教施設	千円					0	0
農林水産業施設	千円					0	0
公共土木施設	千円					0	0
その他の公共施設	千円					0	0
小計	千円					0	0
その他	公共施設被害	団体				0	0
	農産被害	千円				0	0
	林産被害	千円				0	0
	畜産被害	千円				0	0
	水産被害	千円				0	0
	商工被害	千円				0	0
その他	千円					0	0
被害総額	千円					0	0
災害対策本部設置	箇所						
災害対策本部設置	区市町村					0	0
災害救助法適用	区市町村					0	0
消防職員出動延人数						0	0
消防団員出動延人数						0	0

年		45					
		災害名		大 雨	台風第2号	台風第17号	大 島 集 中 豪 雨
区分	発生年月日	7/1~2	7/5~6	9/25	9/29		
人的被害	死者					0	
	行方不明者					0	
	負傷者					0	
	重傷 軽傷					0	
住家被害	全（焼）壊					0	
	棟世帯 人					0	
	半（焼）壊			1		1	
	棟世帯 人			1		1	
	一部損壊			5		5	
	棟世帯 人			7		7	
住家被害	床上浸水	220	1		1	222	
	棟世帯 人					0	
	床下浸水	4,495	1		26	4,522	
	棟世帯 人					0	
	棟世帯 人					0	
非住家	公共建物			1		1	
	棟 その他			40		40	
その他	田	流出・埋設 冠水	ハクタール ハクタール			0.00	
	畑	流出・埋設 冠水	ハクタール ハクタール			0.00	
	学校	箇所				0	
	病院	箇所				0	
	道路	箇所	22	15	29	7	73
	橋りょう	箇所					0
	河川	箇所					0
	港湾	箇所			1		1
	砂防	箇所					0
	水道	箇所			6		6
	清掃施設	箇所					0
	崖くずれ	箇所		3			3
	鉄道不通	箇所					0
	船舶被害 隻				6		6
通信被害 回線						0	
り	災世帯数	220	1	1	1	223	
り	災者数			5		5	
公立文教施設	千円					0	
農林水産業施設	千円					0	
公共土木施設	千円					0	
その他の公共施設	千円					0	
小	計					0	
その他	公共施設被害	団体				0	
	農産被害	千円				0	
	林産被害	千円				0	
	畜産被害	千円				0	
	水産被害	千円				0	
	商工被害	千円				0	
その他	千円					0	
被害総額	千円					0	
災害対策本部	設置						
災害対策本部設置	区市町村					0	
災害救助法適用	区市町村					0	
消防職員出動延	人数					0	
消防団員出動延	人数					0	

年		46					計	
		災害名		台風第23号	台風第25号	台風第29号		
		台風第13号	梅雨前線による雷雨	8/31	9/7	9/26		
区分	発生日月	7/7	7/16~19	8/31	9/7	9/26		
人的被害	死者	人			3			3
	行方不明者	人						0
	負傷者	重傷 軽傷	人 人				2	2
住家被害	全(焼)壊	棟 世帯 人						0 0 0
	半(焼)壊	棟 世帯 人		1 1 5	9 9 23			10 10 28
	一部損壊	棟 世帯 人		24 24 92	28 28 124			52 52 216
	床上浸水	棟 世帯 人	5 5 17	54 646 2,119	577 200 784	90 131 428	121 982 3,348	847 982 3,348
	床下浸水	棟 世帯 人	96 99 350	387 11,119 35,013	10,559 3,347 10,753	2,792 2,089 7,248	1,946 16,654 7,248	15,780 16,654 53,364
	非住家	公共建物 その他	棟 棟		7 3		1 60	
その他	田	流出・埋没 冠水	ヘクタール ヘクタール					0.00 0.00
	畑	流出・埋没 冠水	ヘクタール ヘクタール	0.30	1.80 18.20		2.30	1.80 20.80
	学校	箇所						0
	病院	箇所						0
	道路	箇所	33		349	166	84	632
	橋りょう	箇所			6		1	7
	河川	箇所	1		34	1	9	45
	港	箇所						0
	砂防	箇所						0
	水道	箇所						0
	清掃施設	箇所						0
	崖くずれ	箇所		2	86	19	4	111
	鉄道不通	箇所	1		4		3	8
	船舶被害	隻					2	2
	通信被害	回線					2	2
	ガス管破裂	箇所					1	1
	乗用車破損	台					1	1
	地下変電室浸水	箇所					1	1
	樹木倒壊	本			247	36		283
	宅地冠水	箇所			49			49
石垣くずれ	箇所			6			6	
農道損壊	箇所			1			1	
り災世帯数	世帯	5		671	237	131	1,044	
り災者数	人	17		2,210	933	428	3,588	
公立文教施設	千円					1,800	1,800	
農林水産業施設	千円			3,500	7,715		11,215	
公共土木施設	千円				3		3	
その他の公共施設	千円			4,060			4,060	
小計	千円						0	
その他	公共施設被害	団体					0	
	農産被害	千円					0	
	林産被害	千円					0	
	畜産被害	千円					0	
	水産被害	千円					0	
商工被害	千円					0		
その他	千円			15,617	16,759	120	32,496	
被害総額	千円			23,177	24,477	1,920	49,574	
災害対策本部設置	箇所			8月31日				
解散	箇所			8月31日				
災害対策本部設置区市町村	2団体			22団体	7団体	5団体	36団体	
災害救助法適用区市町村							0	
消防職員出動延人数	145			4,178	1,682	963	6,968	
消防団員出動延人数	35			5,128	803	1,295	7,261	

年		47										
区分	災害名	発生年月日	発達した	八丈近海	矢野口西	山崩れ	三宅島	梅雨前線	台風第6号	台風第13号	雷雨	低気圧
			低気圧	地震	土砂崩れ	集中豪雨	による大雨					
			1/10~13	2/29	5/14	6/25	7/12	7/15	8/7	9/12	9/15	
人的被害	死者	人										
	行方不明者	人										
負傷者	重傷	人										
	軽傷	人		3					1			
住家被害	全(焼)壊	棟	1					2				3
		世帯	1				2					7
		人	1				6					23
	半(焼)壊	棟	12					2				2
		世帯	12					2				2
		人	38					5				9
	一部損壊	棟		10	2	1		4	3			6
		世帯		10	2	1		4	3			6
	人		37	7	3		18	13			24	
	床上浸水	棟				1		738	69		27	108
		世帯				1		980	84		27	116
	人					5		3,067	241		73	366
床下浸水	棟			2	5	5	10,327	1,672	35	271	1,679	
	世帯				1	5	12,097	1,940	35	271	1,749	
人				2	7	7	37,473	6,031	154	731	5,587	
非住家	公共建物	棟	2									
	その他	棟	3			5		11	9			9
その他	田	流出・埋設		0.06	0.5702			1.65				
		冠水					31.95					30.00
	畑	流出・埋設		0.82	0.4707			0.50				
		冠水					7.89	8.10				13,706.00
	学	校	6	6								
	病	院										
	道	路	47	436			36	35				28
	橋	りよ	1				5	3				1
	河	川	3	2			29	38			1	46
	港	湾	7									
	砂	防										
	水	道		55								1
	清	掃						1				
	崖	施			67			56	20			18
	鉄	道										
	船	被	34	5								
	通	害	47									10
道	回	7			4	6	45			7	33	
都	線		6									
倒	冠											
	水											
	箇											
	所											
	本			320			2	121			51	
り	災	世	13	10	3	1	988	87			267	
り	災	者	39	37	12	3	4,096	254			1,614	
公	立	文	1,057	1,450								
農	林	水	21,355	43,465							63,400	
公	共	土	34,299	213,915							45,500	
小	の	公	6,912	160,514							11,260	
	共	施	63,623	419,344							120,160	
	公	施	7	5							5	
	農	産	135,436	2,344	9,058		5,688	140				
	林	産	3,000	270								
	畜	産		70	3							
	水	産	11,153	7,490								
	商	工	25	5,634			300	500				
	住	家	2,420									
	墓	地			9,735							
	そ	の		21,455		1,000	13,929	17,110			1,945	
	被	害	215,657	456,607	18,796	1,000	19,917	17,750			122,105	
災	害	對										
災	害	對										
災	害	對	1	1			9	12	1		4	
災	害	對										
消	防	職					431	377		27	267	
消	防	団	8	358	166		644	1,050		73	1,614	

年		47							計	
		災害名	台風第20号	台風第21号	台風第22号	台風第24号	台風第26号	八丈島 東方沖地震		新島 集中豪雨
区分	発生日	9/17~18	9/23	10/6	10/11	10/29	12/4	12/24		
人的被害	死者	1							1	
	行方不明者								0	
	負傷者								0	
	重傷 軽傷								4	
住家被害	全(焼)壊	棟 世帯 人				1 1 6			7 11 36	
	半(焼)壊	棟 世帯 人	1 1 3						17 17 55	
	一部損壊	棟 世帯 人	1 1 3			2 2 5			29 29 110	
	床上浸水	棟 世帯 人	101 101 273					64 64 300	1,108 1,373 4,325	
	床下浸水	棟 世帯 人	424 424 1,144	19 19 51		7 7 17	5 6 7		45 45 205	14,491 16,599 51,409
	非住家	公共建物 その他				7	1			2 58
その他	田	流出・埋没 冠水							2,28 61,95	
	畑	流出・埋没 冠水	866.00			0.15	0.16	0.50	2,60 14,587.99	
	学	校			1				13	
	病	院								
	道	路	25	14		1	16	257	26	921
	橋	りょう	2			3				15
	河	川	3							122
	港	湾	3	1					2	13
	砂	防							1	1
	水	道						6	1	63
	清	掃								1
	崖	くずれ	14	3			1		4	183
	鉄	道	1							1
	通	信	34	1		3				77
	道	路	2				6		1	58
	都	関								110
	倒	木	6							6
ま	す	1							1	
家	屋						33		33	
屋	敷						174		174	
治	水						2		2	
り	災	世帯数	103			2	1	64	1,539	
り	災	者数	279			5	6	300	6,645	
公	立	文			100	110		800	3,517	
農	林	水	3,293	8,086			14,900	15,777	170,276	
公	共	土	8,500	1,444		355	1,765	54,057	49,134	408,969
そ	の	他	850				150	6,278	28,736	214,700
小	計	千円	11,878	9,530	100	465	1,915	76,035	93,647	796,697
その他	公	共	3	1	1	1	1	1	1	26
	農	産		21,891		8,073	1,813	125		184,568
	林	産								3,270
	畜	産						400		473
	水	産						1,100		19,743
	商	工						8,699	1,500	16,658
	家	屋						1,471	16,900	20,791
	屋	敷						9,563		9,563
	治	山						42,600		42,600
	墓	地								9,735
そ	の	他		644		680	782			57,545
被	害	総	11,878	32,065	100	9,218	4,510	138,493	113,547	1,161,643
災	害	対								
部	策	本								
解	散									
災	害	対	11		1			1	1	42
災	害	救								0
消	防	職	36							1,138
消	防	団	80					113	255	4,361

年		48								
		災害名			大 雨			大 雨		
区分	発生年月日	大	雷	台風第6号	大	大	大	大	大	
		6/9	7/2	7/21	8/4	10/13	10/21	10/28	11/10	
人的被害	死者									0
	行方不明者									0
	負傷者									0
	重傷									0
住家被害	棟世帯人									0
	全(焼)壊									0
	棟世帯人									0
	半(焼)壊									0
	棟世帯人									0
	一部損壊									0
床上浸水	棟世帯人	43	184		212	571	2		250	1,262
	棟世帯人	53	193		224	596	2		250	1,318
	棟世帯人	166	557		643	1,916	5		807	4,094
	棟世帯人	683	2,490	110	1,315	9,097	224	376	8,824	23,119
	棟世帯人	854	2,494	132	1,330	9,110	224	376	8,855	23,375
床上浸水	2,667	7,160	446	3,611	28,543	696	1,173	28,697	72,993	
非住家	公共建物									0
	棟					17			1	18
その他	田	流出・埋設冠水	ハザード							0.00
	畑	流出・埋設冠水	ハザード							0.00
	学校	箇所								0
	病院	箇所								0
	道路	箇所								0
	橋りょう	箇所								0
	河川	箇所								0
	港湾	箇所								0
	砂防	箇所								0
	水道	箇所								0
	清掃施設	箇所								0
	崖くずれ	箇所								0
	鉄道不通	箇所								0
	船舶被害	隻								0
	通信被害	回線								0
	道路冠水	箇所								0
都関係施設	箇所								0	
り災世帯数	世帯	53	193		224	596	2		250	1,318
り災者数	人	166	557		643	1,916	5		807	4,094
公立文教施設	千円									0
農林水産業施設	千円									0
公共土木施設	千円						7,200			7,200
その他の公共施設	千円									0
小計	千円									0
その他	公共施設被害	団体								0
	農産被害	千円								0
	林産被害	千円								0
	畜産被害	千円								0
	水産被害	千円								0
商工被害	千円								0	
その他	千円									0
被害総額	千円						7,200			7,200
災害対策本部設置	部									
災害対策本部設置区市町村				1団体						1団体
災害救助法適用区市町村								3団体		3団体
消防職員出動延人数		6		20		22			230	278
消防団員出動延人数			143	20		25			84	272

年		49											
		災害名											
区分	発生年月日	雷	雨	大	雨	台風第8号	集中豪雨	雷	雨	台風第14号	台風第16号	集中豪雨	計
		6/9	6/18	7/7	7/10	7/20	8/1	8/26	9/1	9/9			
人的被害	死者							1					1
	行方不明者												0
	負傷者										1		1
	重傷							2		1	1		4
	軽傷												
住家被害	棟世帯										19		19
	人										29		29
	棟世帯							3					3
	人							3					3
	棟世帯							13					13
一部損	棟世帯							1		1	9		11
人								4		1	11		16
床上浸水	棟世帯	53	1	88	40	770	136	4		80	82		1,254
人		53	1	123	44	803	137	5		89	86		1,341
棟世帯		146	3	545	123	2,114	450	22		332	221		3,956
人		810	188	922	810	2,547	1,616	304		1,408	1,494		10,099
床上浸水	棟世帯	869	210	953	932	2,709	1,616	319		1,490	1,526		10,624
人		1,384	678	2,874	2,736	7,916	4,784	1,015		5,090	4,641		31,118
非住家	公共建物										7		7
	その他			1				31	19	5	68		124
その他	田										0.08		0.08
	畑										0.10		0.10
	学校									1	2		3
	病院									2			2
	道路									14	140		154
	橋りょう										28		28
	河川				1					1	226	3	231
	港湾										1		1
	砂防										20		20
	水道										30		30
	清掃施設												0
	屋根							4	1	8	72	2	87
	鉄道不通												0
	船舶被害										3	1	4
	通信被害										1		1
	落雷による火災								66				66
	倒木										66		66
下水											4	4	
土砂崩れ											4	4	
その他											98	98	
り災世帯数	世帯	53	1	123	44	810	137	6		135	86		1,395
り災者数	人	148	3	545	123	2,131	450	26		471	221		4,118
公立文教施設	千円								43	38,044			38,087
農林水産業施設	千円									968,308			968,308
公共土木施設	千円								18,200	1,250,787			1,268,987
その他の公共施設	千円									225,708			225,708
小計	千円								18,243	2,482,847			2,501,090
その他	公共施設被害	団体											0
	農産被害	千円											0
	林産被害	千円											0
	畜産被害	千円											0
	水産被害	千円											0
商工被害	千円											0	
その他の	千円								681	419,239			419,920
被害総額	千円								18,924	2,902,086			2,921,010
災害対策本部設置	置									8月26日	9月1日		
部解散	散									8月26日	9月1日		
災害対策本部設置区	市町村				1団体	2団体				9団体	17団体		29団体
災害救助法適用区	市町村					1団体							1団体
消防職員出動延人数		34	10		26	81			198	3,319			3,668
消防団員出動延人数		63			90	172			1,077	7,291			8,693

区分	年	50							51		
		災害名							計	台風第17号	
		集中豪雨	集中豪雨	集中豪雨	集中豪雨	台風第13号	集中豪雨	台風第20号			
発生年月日	6/10	7/4	8/23	9/5	10/5	11/7	11/23	9/9			
人的被害	死者									0	
	行方不明者									0	
	負傷者					3			3	0	
	重傷					82			82	1	
住家被害	全(焼)壊	棟					285		285	0	
		世帯					304		304	0	
		人					822		822	0	
	半(焼)壊	棟					524		524	0	
		世帯					539		539	0	
	人					1,724		1,724	0		
一部損壊	棟					1,268		1,268	6		
	世帯					1,331		1,331	6		
人					4,217		4,217	17			
床上浸水	棟	44		9	13	4	41		111	2,288	
	世帯	54		9	13	4	41		121	2,316	
	人	206		31	52	16	143		448	6,702	
床下浸水	棟	274	361	91	137	383	1,934	2	3,182	4,962	
	世帯	275	582	91	137	508	1,934	2	3,529	5,092	
	人	918	2,052	319	548	1,796	6,769	4	12,406	15,850	
非住家	公共建物					12		1	13	0	
	その他					361			361	13	
その他	田	流出・埋設							0.00	0.00	
		冠水							0.00	0.00	
	畑	流出・埋設					0.30			0.30	0.00
		冠水								0.00	0.10
	学校	箇所				15			15	2	
	病院	箇所				8			8	1	
	道路	箇所	42	33			2		77	29	
	橋りょう	箇所							0	0	
	河川	箇所	7	1			1		9	16	
	港湾	箇所					2		2	0	
	砂防	箇所					1		1	0	
	水道	箇所							0	0	
	清掃施設	箇所							0	0	
	崖くずれ	箇所	12						12	57	
	鉄道不通	箇所	1						1	1	
船舶被害	隻					4		4	0		
通信被害	回線					2,200		2,200	0		
道路交通施設	箇所					1		1	0		
消防施設	箇所					722		722	0		
その他						1		1	0		
り災世帯数	世帯	54		9	13	847	41		964	2,316	
り災者数	人	206		31	52	2,562	143		2,994	6,702	
公立文教施設	千円					233,353			233,353	3,342	
農林水産業施設	千円					58,440			58,440	0	
公共土木施設	千円					170,420			170,420	42,800	
その他の公共施設	千円					110,807			110,807	150	
小計	千円					573,020			573,020	49,292	
公共施設被害	団体					1			1	0	
その他	農産被害	千円				1,801,906	29,710		1,831,616	0	
	林産被害	千円				18,232			18,232	0	
	畜産被害	千円				30,119			30,119	0	
	水産被害	千円				2,400			2,400	0	
	商工被害	千円				240,315			240,315	1,000	
その他	千円							0	3,270		
被害総額	千円					2,665,992			2,665,992	50,562	
災害対策本部設置	部										
災害対策本部設置区市町村						1団体			1団体	15団体	
災害救助法適用区市町村						1団体			1団体	1団体	
消防職員出動延人数		103				9			112	601	
消防団員出動延人数		553				323			876	1,792	

年		52											
		災害名		集中豪雨	集中豪雨	日原落石	前線豪雨	大 雨	集中豪雨	集中豪雨	雷 雨	雷 雨	小 計
		発生年月日	3/24	3/30~31	4/7	5/15	6/10	6/14	7/2	7/7	7/16~17		
区分													
人的被害	死者	人								1		1	
	行方不明者	人										0	
	負傷者	重傷 軽傷	人 人								1	0 1	
住家被害	全（焼）壊	棟 世帯 人										0 0 0	
	半（焼）壊	棟 世帯 人			1		1			2		4 4 16	
	一部損壊	棟 世帯 人			1		3			12		1 1 2	
	床上浸水	棟 世帯 人		1		7		3		45	3	59 60 197	
	床下浸水	棟	12	19		116		66	27	534	155	929	
		世帯 人	47	62		120		66	27	545	155	1,022	
		141	144		360		198	108	1,762	612	3,325		
非住家	公共建物	棟										0	
	その他	棟		3	1				1			5	
その他	田	流出・埋設 冠水	ヘクター ヘクター							3.00		0.00 3.00	
		流出・埋設 冠水	ヘクター ヘクター									0.00 0.00	
	学	校	箇所						4			4	
	病	院	箇所									0	
	道	路	箇所		19	1	4		7	18		49	
	橋	りよ	箇所						1	2		3	
	河	川	箇所						4	2		6	
	港	湾	箇所									0	
	砂	防	箇所									0	
	水	道	箇所									0	
	清	掃	施設	箇所							1	1	
	崖	くず	れ	箇所		2		1	5	4	1	13	
	鉄	道	不通	箇所								0	
船	船	被害	隻								0		
通	信	被害	回線								0		
り	災	世帯	数		1	7	1	3	47	4	64		
り	災	者	数		3	21	3	9	165	13	215		
公	立	文	教	施	設	千	円					672	
農	林	水	産	業	施	設	千	円				0	
公	共	土	木	施	設	千	円		4,217	100,550		104,767	
そ	の	他	の	公	共	施	設	千	円			0	
小	計		千	円		642	30		4,217	100,550		105,439	
その他	公	共	施	設	被	害	団	体				0	
	農	産	被	害	千	円				1,000		1,000	
	林	産	被	害	千	円		50				50	
	畜	産	被	害	千	円						0	
	水	産	被	害	千	円						0	
	商	工	被	害	千	円				318		318	
そ	の	他	千	円							0		
被	害	総	額	千	円		692	30		4,217	101,868	106,807	
災	害	対	策	本	部	設	置	部	散				
災	害	対	策	本	部	設	置	区	市	町	村	1	1
災	害	救	助	法	適	用	区	市	町	村		0	
消	防	職	員	出	動	延	人	数		48	136	5	
消	防	団	員	出	動	延	人	数		20	46	189	
									150	938	85	1,239	

年		52											
		災害名		集中豪雨	集中豪雨	集中豪雨	台風第9号	台風第11号	地 震	集中豪雨	集中豪雨	小計	計
		発生年月日	7/19	8/14	8/17~19	9/9	9/19	10/5	11/17	12/16			
区分													
人的被害	死者	1										1	2
	行方不明者											0	0
	負傷者								3			3	4
住家被害	全(焼)壊	棟			1							1	1
		世帯			1							1	1
		人			3							3	3
	半(焼)壊	棟										0	4
		世帯										0	4
		人										0	16
	一部損壊	棟		1								1	2
		世帯		1								1	2
	床上浸水	棟	2		231	5	1				1	240	299
		世帯	2		231	5	1				1	240	300
人		6		761	15	3				3	788	985	
床下浸水	棟	96	1	2,256	157	250		7	24		2,791	3,720	
	世帯	96	1	2,323	157	262		7	24		2,870	3,892	
	人	288	3	6,020	467	882		21	72		7,753	11,078	
非住家	公共建物											0	0
	その他			7		2					9	14	
その他	田	流出・埋没										0.00	0.00
		冠水			0.1							0.10	3.10
	畑	流出・埋没										0.00	0.00
		冠水			1.36							1.36	1.36
	学	校					2				2	6	
	病	院									0	0	
	道	路			72	2	13				87	136	
	橋	り			4						4	7	
	河	川		1	64		9				74	80	
	港	湾			1						1	1	
	砂	防									0	0	
	水	道									0	0	
	清	掃			42		9				51	52	
	崖	く			61	1					62	75	
	鉄	道			2						2	2	
船	舶									0	0		
通	信			1						1	1		
り	災	世帯	2		232	5	1			1	241	305	
り	災	者	6		764	15	3			3	791	1,006	
公	立	文					200				200	872	
農	林	水			3,936						3,936	3,936	
公	共	土			32,649		1,400				34,049	138,816	
公	共	施			9,808						9,808	9,808	
小	計			46,393		1,600					47,993	153,432	
その他	公	共									0	0	
	農	産									0	1,000	
	林	産									0	50	
	畜	産									0	0	
	水	産									0	0	
	商	工									0	318	
そ	の	他					16				16	16	
被	害	総			46,393		1,616				48,009	154,816	
災	害	策											
部	設	置											
災	害	策			14	2	14				30	31	
災	害	救											
消	防	職		6	534	6	229				775	964	
消	防	団		10	1,801	3	780				2,594	3,833	

区分	年 災害名 発生年月日	53					54					
		伊豆大島 近海地震	低気圧に よる突風	集中豪雨	集中豪雨	計	ガス爆発	集中豪雨	強風	集中豪雨	小計	
		1/14	2/28	4/6	7/11		2/10	3/24	3/31	5/8		
人的被害	死者	人										0
	行方不明者	人			1							1
	負傷者	重傷 軽傷	人 人	2 32		1				1 23		1 23
住家被害	全(焼)壊	棟		1								1
		世帯		5								1
		人		6								1
	半(焼)壊	棟		2								8
		世帯		2								9
		人		6								34
	一部損壊	棟	211	584	2		797	61		9		70
		世帯	214	584	2		800	85		9		94
		人	677	2,033	6		2,716	266		27		293
	床上浸水	棟			1,874	243	2,117		33		5	38
世帯				2,114	262	2,376		37		5	42	
人				6,093	748	6,841		103		21	124	
床下浸水	棟			6,771	666	7,437		929		234	1,163	
	世帯			7,165	687	7,852		1,025		243	1,268	
	人			20,528	2,400	22,928		2,956		727	3,683	
非住家	公共建物	棟	13	14								27
	その他	棟		151	83	9	243					0
その他	田	流出・埋没 冠水	ヘクター									0.00
		冠水	ヘクター			0.10						0.10
	畑	流出・埋没 冠水	ヘクター									0.00
		冠水	ヘクター			0.20						0.20
	学校	箇所	10	20	1	3	34					0
	病院	箇所	2	1			3					0
	道路	箇所	15		46	41	102					0
	橋りよ	箇所			1		1					0
	河川	箇所	1		36	11	48					0
	港湾	箇所					0					0
	砂防	箇所					0					0
	水道	箇所	52			2	54					0
	清掃施設	箇所	1				1					0
	屋根くずれ	箇所			10	8	18					0
鉄道不通	箇所			1		1					0	
船舶被害	隻					0					0	
通信被害	回線		530	1		531					0	
り災世帯数	世帯		7	2,114	262	2,383	10	37		5	52	
り災者数	人		12	6,093	748	6,853	35	103		21	159	
公立文教施設	千円	28,112	6,322	552		34,986					0	
農林水産業施設	千円	21,130	2,354			23,484					0	
公共土木施設	千円	41,932	362	10,353		52,647					0	
その他の公共施設	千円	188,507		1,000		189,507					0	
小計	千円	279,681	9,038	11,905		300,624					0	
その他	公共施設被害	団体										0
	農産被害	千円										0
	林産被害	千円										0
	畜産被害	千円										0
	水産被害	千円										0
	商工被害	千円	7,820				7,820		25,000			25,000
その他	千円	66,151				66,151		10,000			10,000	
被害総額	千円	353,652	9,038	11,905		374,595		35,000			35,000	
災害対策本部設置	設置											
災害対策本部設置区市町村	1団体			5団体	2団体	8団体						0
災害救助法適用区市町村				2団体		2団体						0
消防職員出動延人数	16			468	316	800	114	68				182
消防団員出動延人数	220			536	1,428	2,184	38	119				157

年		54								小計	計				
		集中豪雨	集中豪雨	御蔵島 台風	台風第12号	台風第16号	台風第18号	台風第20号							
区分	災害名	発生年月日	5/15	8/11	8/29	9/4	9/30~10/1	10/7	10/19						
人的被害	死者	人							5	5	5				
	行方不明者	人								0	0				
	負傷者	重傷 軽傷	人 人				1		10	11	12				
住家被害	全(焼)壊	棟			1				33	34	35				
		世帯			1				58	59	60				
		人			10				174	184	185				
	半(焼)壊	棟				1				358	359	367			
		世帯				1				455	456	465			
	一部損壊	棟					29			1,505	1,534	1,604			
		世帯					29			1,669	1,698	1,792			
床上浸水	棟		826	15		107		4	184	1,136	1,174				
	世帯		969	15		107		4	184	1,279	1,321				
	人		2,604	46		318		12	711	3,691	3,815				
床下浸水	棟		751	20	5	349	72	117	2,033	3,347	4,510				
	世帯		1,072	20	5	364	72	117	2,040	3,690	4,958				
	人		2,089	61	18	1,127	216	351	6,741	10,603	14,286				
非住家	公共建物	棟							338	338	338				
	その他	棟	270			2	15		269	556	556				
その他	田	流出・埋没							35.00	35.00	35.00				
		冠水							36.20	36.20	36.20				
	畑	流出・埋没							33.12	33.12	33.12				
		冠水							2,485.33	2,485.33	2,485.33				
	学	校	箇所						846	846	846				
	病	院	箇所						4	4	4				
	道	路	箇所			2	12	1	31	301	347	347			
	橋	りょう	箇所			1				17	18	18			
	河	川	箇所			1	2			30	33	33			
	港	湾	箇所							31	31	31			
	砂	防	箇所			1				2	3	3			
	水	道	箇所							15	15	15			
	清	掃	施設							8	8	8			
	崖	くずれ	箇所					1		65	66	66			
鉄	道	不通							10	10	10				
船	舶	被害							99	99	99				
通	信	被害							2,009	2,009	2,009				
り	災	世帯	数	世帯	865		2	107		693	1,667	1,719			
り	災	者	数	人	2,249		15	318		2,311	4,893	5,052			
公	立	文	教	施	設	千円				309,541	309,541	309,541			
農	林	水	産	業	施	設	千円			200,158	200,158	200,158			
公	共	土	木	施	設	千円		288,900	15,000	9,923	888,466	1,202,289	1,202,289		
そ	の	他	の	公	共	施	設	千円			283,721	290,258	290,258		
小			計	千円			288,900	6,537	15,000	9,923	1,681,886	2,002,246	2,002,246		
			公共施設被害	団体							0	0			
その他	農	産	被	害	千円					1,386,811	1,386,811	1,386,811			
	林	産	被	害	千円					3,794	3,794	3,794			
	畜	産	被	害	千円					500	500	500			
	水	産	被	害	千円					168,800	168,800	168,800			
	商	工	被	害	千円	25,000				188,230	213,230	238,230			
	そ	の	他	千円	10,000				1,665,151	1,675,151	1,685,151				
被	害	総	額	千円	35,000		288,900	6,537	15,000	9,923	5,095,172	5,450,532	5,485,532		
災	害	対	策	本	部	設	置								
				解	散										
災	害	対	策	本	部	設	置	区	市	町	村				
								6	1	2	57	66	66		
災	害	救	助	法	適	用	区	市	町	村					
								1		1	2	2			
消	防	職	員	出	動	延	人	数							
								307	29	126	1	3	7,288	7,754	7,936
消	防	団	員	出	動	延	人	数							
								210	30	66	249	10	10,393	10,958	11,115

年		55							計								
		災害名	台風第3号	伊豆半島 東方沖地震	台風第13号	千葉県 中部地震	大雨	茨城県 西部地震		台風第19号							
区分	発生年月日	5/21	6/29	9/10~11	9/25	9/27	9/28	10/14									
人的被害	死者			1	1				2								
	行方不明者								0								
	負傷者 重傷 軽傷			1	32			1 3	1 37								
住家被害	全（焼）壊	棟 世帯 人						2 2 4	2 2 4								
	半（焼）壊	棟 世帯 人					7 7 25	7 7 25									
	一部損壊	棟 世帯 人	2 2 6				1 1 5	68 68 169	71 71 180								
	床上浸水	棟 世帯 人			9 9 30		1 1 1		10 10 31								
	床下浸水	棟 世帯 人			73 73 202		8 8 31	15 15 48	96 96 281								
	非住家	公共建物 その他	棟 棟				1 1	19 63	20 64								
その他	田	流出・埋没 冠水	ハクタル ハクタル						0.00 0.00								
	畑	流出・埋没 冠水	ハクタル ハクタル			0.40		0.80 4.50	0.80 4.90								
	学	校	箇所	2			1	20	23								
	病	院	箇所						0								
	道	路	箇所		4	25	77	72	178								
	橋	りよ	箇所						0								
	河	川	箇所				1	11	12								
	港	湾	箇所				1	6	7								
	砂	防	箇所					1	1								
	水	道	箇所				2	6	8								
	清	掃	施設	箇所				1	1								
	崖	く	れ	箇所			5	2	7								
	鉄	道	不	箇所					0								
	船	舶	被	隻					1								
	通	信	被	回線				9	9								
林	道（農林牧道）	箇所		3		13	1	17									
治	山	箇所		1				1									
倒	木	本			1		1,321	1,322									
り	災	世帯	数		9			9	19								
り	災	者	数		30		1	29	60								
公	立	文	教	施	設	千	円	3,295	5,063	8,358							
農	林	水	産	業	施	設	千	円	1,380	10,800	10,000	104,414	108,465	55,175	131,830	160,969	261,095
公	共	土	木	施	設	千	円		200		50	3,216	12,910	16,376			
小	計	千	円	1,580	10,800	10,050	219,390	204,978	446,798								
その他	市	町	村	数	団	体	1	1	1	2	9	14					
	農	産	被	害	千	円	5,897		4,620	193,613	204,130						
	林	産	被	害	千	円			9,500	9,500							
	畜	産	被	害	千	円				0							
	水	産	被	害	千	円			400	400							
商	工	被	害	千	円				0								
そ	の	他	千	円	60				60								
被	害	総	額	千	円	7,537	10,800	10,050	224,010	408,491	660,888						
災	害	対	策	本	部	設	置										
部	設	置	区	市	町	村	1	10	11								
災	害	救	助	法	適	用	区	市	町	村	0						
消	防	職	員	出	動	延	人	数	2	11	13						
消	防	団	員	出	動	延	人	数	42	273	315						

年		56											
		災害名		大 雨	大 雨	集中豪雨	大 雨	大 雨	台風第15号	台風第22号	台風第24号	三宅島巻	計
		区分	発生年月日	4/20	5/17	7/22	7/23~24	7/30	8/22	10/1	10/22	11/2	
人的被害	死者	1										1	
	行方不明者											0	
	負傷者							1				1	
住家被害	棟世帯							1		1		2	
	全(焼)壊							3		2		3	
	棟世帯								1	1		2	
	半(焼)壊								1	3		4	
	棟世帯							2	10	6	2	20	
	一部損壊							3	10	12	2	27	
	棟世帯							6	23	23	4	56	
	床上浸水	2		1,796	30			2		6,235		8,065	
	棟世帯	2		2,627	39			3		7,373		10,044	
	棟世帯	2		7,616	71			16		23,980		31,685	
床上浸水	108	5	6,640	41	19		3		35,441		42,257		
棟世帯	130	5	10,822	84	25		4		38,800		49,870		
棟世帯	317	15	31,620	141	59		18		114,903		147,073		
非住家	公共建物							1	3	4	1	9	
	その他							3	2	3		8	
その他	田	流出・埋設冠水							12.00			12.00	
	畑	流出・埋設冠水								0.06		0.06	
	学校	箇所						1	5	5		11	
	病院	箇所								2		2	
	道路	箇所	1		88			81	16	123		309	
	橋りょう	箇所								1		1	
	河川	箇所	3		5			15		18		41	
	港湾	箇所						7	2	8		17	
	砂防	箇所	1					3				4	
	水道	箇所			1			8				9	
	清掃施設	箇所								1		1	
	崖くずれ	箇所	2		14			5		35		56	
	鉄道不通	箇所								3		3	
	船舶被害	隻	1					3				4	
	通信被害	回線			111			74		25		210	
	グラウンド	箇所						5				5	
	公園	箇所						2		1		3	
治山	箇所						6				6		
海岸	箇所						9				9		
観光施設	箇所						1		4		5		
空港	箇所						3	1			4		
倒木	本			1			6		3		10		
り災世帯数	世帯	2		2,627	39		4	1	7,376		10,049		
り災者数	人	2		7,616	71		19	1	23,988		31,697		
公立文教施設	千円						1,500	26,289	1,844		29,633		
農林水産施設	千円						9,833	2,010	18,300		30,143		
公共土木施設	千円	197,185		164,227			1,508,141	12,806	246,875		2,129,234		
その他の公共施設	千円			300			51,056	5,105	6,034	2,500	64,995		
小計	千円	197,185	0	164,527	0	0	1,570,530	46,210	273,053	2,500	2,254,005		
その他	公共施設被害	団体	5		9		18	4	30	1	67		
	農産被害	千円					115,251	39,571	123,714		278,536		
	林産被害	千円					13,700				13,700		
	畜産被害	千円									0		
	水産被害	千円					500				500		
商工被害	千円						500				500		
その他	千円						23,840			330	24,170		
被害総額	千円	197,185	0	164,527	0	0	1,724,321	85,781	396,767	2,830	2,571,411		
災害対策本部設置	部												
災害対策本部設置区市町村	部			5			14	4	23		46		
災害救助法適用区市町村	部								7		7		
消防職員出動延人数	人	13		815	13		422	18	3,154	4	4,439		
消防団員出動延人数	人	20		408	29		1,276		5,088	61	6,882		

年		57										小	計				
		災害名		大 雨	強 風	大 雨	地 滑 り	強 風	大 雨	大 雨	大 雨			大 雨	台風第10号		
		発生年月日	1/5	4/10	4/15	5/11	6/3	6/9	6/20	6/21	7/31			8/1			
人的被害	死者												0				
	行方不明者												0				
	負傷者 重傷						2					11	13				
住家被害	全(焼)壊	棟 世帯 人										5	5				
	半(焼)壊	棟 世帯 人										13	13				
	一部損壊	棟 世帯 人										23	23				
	床上浸水	棟 世帯 人			7			155	3	3		54	222				
	床下浸水	棟 世帯 人			24			620	6	5		180	835				
		棟 世帯 人			269			10	2,722	15	98		452	3,566			
非住家	公共建物 その他	棟 棟										81	81				
その他	田	流出・埋没 冠水										2.80	2.80				
	畑	流出・埋没 冠水	0.40									0.50	0.50				
	学	校	箇所									205	205				
	病	院	箇所									1	1				
	道	路	箇所		8	1		20	22	2		399	452				
	橋	りょう	箇所									11	11				
	河	川	箇所							1		172	173				
	港	湾	箇所									13	13				
	砂	防	箇所									1	1				
	水	道	箇所						1			35	36				
	清	掃	施設									3	3				
	崖	くずれ	箇所									144	144				
	鉄	道	不通									2	2				
	船	舶	被害									6	6				
	通	信	被害							26		1,362	1,388				
	グ	ラ	ン									18	18				
	公	園	箇所									13	13				
治	山	箇所						1			34	35					
停	電	箇所									3,110	3,110					
観	光	施設									6	6					
空	港	箇所									4	4					
倒	木	本		8							5,091	5,099					
り	災	世帯			7			179	3	3		94	286				
り	災	者		24				620	6	5		253	908				
公	立	文	教	設	千						104,396	104,396					
農	林	水	産	業	設	千					1,184,007	1,184,007					
公	共	土	木	設	千				1,080		1,875,165	2,478,258					
そ	の	他	の	公	共	設	千			30		731,902	731,932				
小	計	千			602,013				1,110		3,895,470	4,498,593					
	公	共	設	被	害	団				1		40	42				
その他	農	産	被	害	千		91,568					2,807,213	2,898,781				
	林	産	被	害	千							1,138,056	1,138,056				
	畜	産	被	害	千							476	476				
	水	産	被	害	千							30,200	30,200				
	商	工	被	害	千							21,833	21,833				
そ	の	他	被	害	千						162,399	162,399					
被	害	総	額	千		91,568	602,013		1,110		8,055,647	8,750,338					
災	害	対	策	本	部	設	置										
災	害	対	策	本	部	設	置	区	市	町	村	1団体	1団体	2団体	35団体	39団体	
消	防	職	員	出	動	延	人	数				93	105	4	133	5,206	5,541
消	防	団	員	出	動	延	人	数	4	34			10	103	740	11,745	12,636

年		57										計		
		災害名		大 雨	大 雨	大 雨	台風第15号	台風第18号	台風第19号	台風第2号	土砂崩れ		大 雨	三 宅 島 近 海 地 震
		区分	発生年月日	8/3	8/19	8/27	9/1~4	9/12	9/25	10/8	10/10		11/30	12/29
人的被害	死者									3	1		4	
	行方不明者												0	
	負傷者						1			3			4	
住家被害	棟世帯						4		11				20	
	全(焼)壊						4		10				19	
	棟世帯						12		31				59	
	半(焼)壊						3		2				18	
	棟世帯						6		2				28	
	一部損壊					6	18		49				177	
	棟世帯					6	20		56				189	
	床上浸水				1		5,733		1		401		6,358	
	棟世帯				1		6,816		1		513		7,589	
	棟世帯				3		22,494		2		1,392		24,726	
床上浸水	棟世帯	3	2	24	6	17,022		4		4,908		25,535		
	棟世帯	3	2	24	7	19,363		15		5,771		29,030		
非住家	公共建物					13	30		7				131	
	その他					4	20		19		12		154	
その他	田	流出・埋没 冠水											2.80	
	畑	流出・埋没 冠水											7.52	
	学	校箇所				2	62		13				282	
	病	院箇所							1		2		4	
	道	路箇所				11	238		1	52	55	4	813	
	橋	りよ箇所		5			7						23	
	河	川箇所	3		1	2	179				2		360	
	港	湾箇所					3	21		7			44	
	砂	防箇所											1	
	水	道箇所					2	13					51	
	清	掃施設											3	
	崖	くずれ箇所			1	13	111		1	3	1	4	1	279
	鉄	道不通箇所						3					5	
	船	舶被害隻						1		9			16	
	通	信被害回線						1		248	1		1,638	
	グ	ラ ン ド箇所						18					36	
	公	園箇所						4					17	
	治	山箇所	1					3					39	
	停	電箇所						6,083			10,750		19,943	
	観	光施設箇所								1			7	
空	港箇所								9			13		
倒	木本						400				1	5,500		
り	災世帯数				1	6,823		13		513		7,636		
り	災者数			3		22,512		37		1,392		24,852		
公	立文教施設	千円				1,115	32,639		12,858				151,008	
農	林水産業施設	千円				16,435	80,909		100,683		6,000		1,388,034	
公	共土木施設	千円		10,300		1,736	954,639		209,323		70	16,400	3,670,726	
そ	の他の公共施設	千円				115	177,966		49,126				959,139	
小	計	千円		10,300		19,401	1,246,153		371,990		70	22,400	6,168,907	
その他	公	共施設被害	団体		2		4	31		4		1	2	86
	農	産被害	千円				52,473	883,992		143,071				3,978,317
	林	産被害	千円					5,000		600				1,143,656
	畜	産被害	千円					1,755						2,231
	水	産被害	千円				2,500	5,900		3,659				42,259
	商	工被害	千円					3,500		3,000				28,333
そ	の他	千円		350		150	26,843		1,650				191,392	
被	害総額	千円		10,650		74,524	2,173,143		523,970		70	22,400	11,555,095	
災	害対策本部設置													
部	解散													
災	害対策本部設置	区市町村	1団体			2団体	4団体		46団体	1団体	4団体	1団体	7団体	106団体
災	害救助法適用	区市町村					7団体						7団体	
消	防職員出動	延人数			93		4,930		87	7	52	1,217	11,927	
消	防団員出動	延人数	380		512	5	12,556		8	120	40	440	26,697	

年		58										小計				
		災害名														
区分	発生年月日	大	雨	強	風	大	雨	大	雨	大	雨	台風第6号	台風第5号	大	雨	
		2/15	2/17	6/9	6/10	7/9	8/9	8/15	8/17	9/1						
人的被害	死者															0
	行方不明者															0
	負傷者	重傷														0
		軽傷														0
住家被害	全(焼)壊棟															0
	世帯															0
	人															0
	半(焼)壊棟															0
	世帯															0
	人															0
一部損壊棟															0	
世帯															0	
人															0	
床上浸水棟						354	13					7		2		376
世帯						355	13					7		2		377
人						1,128	51					21		5		1,205
床下浸水棟						9,388	95	12	2	137		153				9,787
世帯						9,564	96	12	2	152		175				10,001
人						29,735	327	42	5	479		528				31,116
非住家	公共建物棟															0
	その他棟					758	31	5		5						799
その他	田	流出・埋設	ハク									0.12				0.12
		冠水	ハク													5.00
	畑	流出・埋設	ハク													0.00
		冠水	ハク				54.00									54.00
	学校	箇所				1										1
	病院	箇所														0
	道路	箇所				31	2				10					43
	橋りょう	箇所														0
	河川	箇所									5					5
	港湾	箇所														0
	砂防	箇所														0
	水道	箇所									10					10
	清掃施設	箇所			1											1
	崖くずれ	箇所	8				3				1					12
	鉄道不通	箇所									1					1
船舶被害	隻														0	
通信被害	回線											11			11	
その他						用水溢水5				グランド被害1	用水溢水3				0	
〃											便槽溢水78				0	
〃											農道陥没1				0	
り災世帯数	世帯					2,057	67	12	1	71		2			2,210	
り災者数	人					7,021	240	42	1	268		5			7,577	
公立文教施設	千円															0
農林水産業施設	千円										38,000					38,000
公共土木施設	千円	2,000			25,000						18,000					45,000
その他の公共施設	千円		5,350		60					3,400	54,568					63,378
小計	千円	2,000	5,350	25,000	60					3,400	110,568					146,378
その他	公共施設被害	団体														0
	農産被害	千円				196,680					400					197,080
	林産被害	千円				53,907										53,907
	畜産被害	千円														0
	水産被害	千円									4,000					4,000
	商工被害	千円														0
その他	千円										3,243				3,243	
被害総額	千円	2,000	5,350	25,000	250,647					3,400	118,211				404,608	
災害対策本部設置																0
災害対策本部設置区市町村					3団体	1団体				2団体	11団体					17団体
災害救助法適用区市町村																0
消防職員出動延人数					548	50				180	760					1,538
消防団員出動延人数					271	17				296	1,551					2,135

年		58					小計	計
		災害名	台風第10号	三宅島噴火	台風第13号	大雨		
区分	発生年月日	9/28	10/3	10/11	10/12	11/7		
人的被害	死者						0	0
	行方不明者						0	0
負傷者	重傷					1	1	1
	軽傷					5	5	5
住家被害	全(焼)壊	棟	340	1			30	371
		世帯	330	1			31	362
	半(焼)壊	棟	811	1			146	958
		世帯					24	24
	一部損壊	棟			6		73	79
		世帯			6		96	102
床上浸水	棟					1	1	
	世帯					1	1	
床下浸水	棟			8		5	13	
	世帯			8		6	14	
非住家	公共建物		9	5		57	71	
	その他		73	3		177	253	
その他	田	流出・埋没					0.00	0.12
		冠水					0.00	5.00
	畑	流出・埋没	362.50				31.00	393.50
		冠水						54.00
	学	校	6	2		3	11	
	病	院					2	
	道	路	29	9	1	89	128	
	橋	り					1	
	河	川					0	
	港	湾					19	
	砂	防					2	
	水	道	1,279			1	4	
	清	掃				1	1	
	崖	く	3	17	18		38	
鉄	道							
船	舶					24		
通	信					334		
そ	の		海岸被害1	カーブミラー9	電柱2		0	
〃				空港1	鉄道流水3		0	
〃					ケーブル100m		0	
り	災	世帯	512	5		152	669	
り	災	者	1,288	12		511	1,811	
公	立	文	1,510,893	6,550		3,279	1,520,722	
農	林	水	9,012,082			230,599	9,242,681	
公	共	土	1,838,475	36,890	8,000	121,850	2,005,215	
そ	の	の	1,295,883	2,447	3,500	231,251	1,533,081	
小	計		13,657,333	45,887	11,500	586,979	14,301,699	
その他	農	産	147,600	84,585		186,683	418,868	
	林	産	470,600				470,600	
	畜	産	3,450				3,450	
	水	産	190,000			27,900	217,900	
	商	工	2,700,000			748,647	3,448,647	
	そ	の	他	8,346,910	13,700	72,000	144,150	8,576,760
被	害	総	25,515,893	144,172	83,500	1,694,359	27,437,924	
災	害	対		10月3日				
部	解	散		10月14日				
災	害	対	1団体	1団体		1団体	3団体	
災	害	救				1団体	1団体	
消	防	職	477				477	
消	防	団	6,250	22		25	6,297	
							8,432	

年		59										計		
		災害名		大 雪	地 震	大 雨	大 雨	大 雨	大 雨	土砂崩れ	低 気 圧		台風第22号	台風第26号
区分	発生日	1/19~2/17	3/6	6/23	7/11	7/21	7/27	8/11	10/13	10/13	11/21			
人的被害	死者											0		
	行方不明者											0		
負傷者	重傷	8										8		
	軽傷	160	1									161		
住家被害	全（焼）壊	棟								3		3		
		世帯								7		7		
	半（焼）壊	棟							1		5	6		
		世帯							1		35	36		
	一部損壊	棟							11		39	50		
		世帯									44	44		
床上浸水	棟				9		2					11		
	世帯				9		2					11		
床下浸水	棟				22		9					31		
	世帯				162	3	14			1		180		
非住家	公共建物											22		
	その他									21		20		
その他	田	流出・埋設										0.00		
		冠水										0.00		
	畑	流出・埋設										0.00		
		冠水										0.00		
	学	校								4		4		
	病	院									1	1		
	道	路				30		1	1	24		56		
	橋	り										0		
	河	川										0		
	港	湾									6	6		
	砂	防										0		
	水	道										0		
	清	掃										0		
	鉄	道			1				1			2		
船	被										2			
電	話									7	7			
護	岸								1		1			
公	園									10	10			
り	災	世帯				9		2	1		42	54		
り	災	者				22		9	11		46	88		
公	立	文								9,001		9,001		
農	林	水							23,400	13,468	7,000	43,868		
公	共	土					6,141		188,000	3,060		197,201		
小	計						6,141	6,653	211,400	78,681	7,150	310,025		
その他	農	産									35,575	1,229	36,804	
	林	産											0	
	畜	産											0	
	水	産											0	
	商	工									75,965		75,965	
	通	信									660		660	
被	害	総					6,141	6,653	211,400	190,981	8,379	423,554		
災	害	策												
部	設													
災	害	策					1	団		1	団	1	団	3
消	防	職												
消	防	員												
出	動	延												
人	数		1,179		54		10		12				1,255	
出	動	延												
人	数		1,277				17	122	90		17	16	1,539	

年 災害名 区分 発生年月日		60										小計											
		大雨	大雨	大雨	台風第6号	大雨	大雨	大雨	大雨	台風第12号													
		4/13	6/13	6/18~20	6/30	7/12	7/14	7/20	7/21	8/26~27													
人的被害	死者											1									1		
	行方不明者																					0	
	負傷者	重傷																				1	
		軽傷																				5	
	住家被害	全(焼)壊	棟																				3
			世帯																				3
人																						7	
半(焼)壊		棟																					4
		世帯																					6
人																						16	
一部損壊		棟																					54
		世帯																					56
人																							121
床上浸水		棟																					1,220
	世帯																					1,318	
人																						3,655	
床下浸水	棟																					8,383	
	世帯																					9,696	
人																						24,393	
非住家	公共建物	棟																				13	
	その他	棟																				65	
その他	田	流出・埋没																					0.00
		冠水																					0.00
	畑	流出・埋没																					0.00
		冠水																					0.00
	学校	箇所																				35	
	病院	箇所																				1	
	道路	箇所																				10	
	橋りょう	箇所																				2	
	河川	箇所																				35	
	港湾	箇所																				8	
	砂防	箇所																				10	
	清掃施設	箇所																				17	
	崖くずれ	箇所																				17	
	崖	箇所																				2	
	鉄道	箇所																				1	
	船舶被害	隻																					1
	船舶被害	回線																					13
	水道	戸																					0
	電	戸																					29
	ブロック塀	箇所																					29
護岸	箇所																					0	
り災世帯数	世帯																					7	
り災者数	人																					6	
公立文教施設	千円																					31	
農林水産業施設	千円																					113	
公共土木施設	千円																					2,575	
その他の公共施設	千円																					2,575	
小計	千円																					2,575	
公共施設被害	団体																					1	
その他	農産被害	千円																				1	
	林産被害	千円																				6	
	畜産被害	千円																				11	
	水産被害	千円																				2	
	商工被害	千円																				13	
その他	千円																					13	
被害総額	千円																					13	
災害対策本部設置	部																					6	
災害対策本部設置区市町村																						113	
災害救助法適用区市町村																						2,575	
消防職員出動延人数																						29	
消防団員出動延人数																						29	

年		60					小計	計						
		災害名	台風第14号	大雨	大雨	地震								
区分	発生年月日	8/30	9/2	9/6	10/4									
人的被害	死者	人				0	1							
	行方不明者	人				0	0							
	負傷者	重傷 軽傷	人 人			5 10	5 10	6 16						
住家被害	全（焼）壊	棟				0	3							
		世帯				0	3							
	半（焼）壊	棟				0	4							
		世帯				0	6							
	一部損壊	棟				0	16							
		世帯				0	54							
	床上浸水	棟			65		65	1,285						
世帯				65		65	1,383							
床下浸水	棟		50	855		198	3,853							
	世帯		50	855		905	9,288							
			180	2,650		2,830	27,223							
非住家	公共建物	棟	1			1	19							
	その他	棟				0	884							
その他	田	流出・埋設 冠水	ヘクター				0.00	0.00						
		ヘクター					0.00	0.00						
	畑	流出・埋設 冠水	ヘクター				0.00	0.00						
		ヘクター					0.00	0.00						
	学	校	箇所			0	36							
	病	院	箇所			0	0							
	道	路	箇所			0	55							
	橋	りよ	箇所			0	0							
	河	川	箇所			0	10							
	港	湾	箇所			0	17							
	砂	防	箇所			0	2							
	清	掃	施設	箇所		0	1							
	崖	くず	れ	箇所		0	13							
	鉄	道	不通	箇所		0	0							
	船	舶	被害	隻		0	29							
	通	信	被害	回線		0	0							
	水	道	戸		2		2	9						
電	気	戸				0	2,575							
ブ	ロ	ック	塀	箇所		0	1							
護	岸	箇所				0	2,607							
り	災	世帯	数	世帯		65	65	1,392						
り	災	者	数	人		198	198	3,876						
公	立	文	教	施	設	千円	1,000		1,000	89,805				
農	林	水	産	業	施	設	千円		0	142,987				
公	共	土	木	施	設	千円			0	1,535,059				
そ	の	他	の	公	共	施	設	千円	100	100	115,260			
小						千円	1,100		1,100	1,883,111				
その他	公	共	施	設	被	害	団	体		0	0			
	農	産	被	害	千	円			0	1,675,017				
	林	産	被	害	千	円			0	34,113				
	畜	産	被	害	千	円			0	25,000				
	水	産	被	害	千	円			0	65,108				
	商	工	被	害	千	円			0	0				
そ	の	他	千	円				0	7,390					
被	害	総	額	千	円	1,100		1,100		3,689,739				
災	害	対	策	本	部	設	置	部	解	散				
災	害	対	策	本	部	設	置	区	市	町	村	1	1	19
災	害	救	助	法	適	用	区	市	町	村				
消	防	職	員	出	動	延	人	数	4	4	2,317			
消	防	団	員	出	動	延	人	数	24	24	5,831			

区分		年		61								計		
		災害名		大雨・大雪	大雨	台風第10号	台風15号	大雨	大雨	大雨	台風第17号		台風第18号	大島噴火
		発生年月日		3/23	7/23	8/4	9/2~3	9/6	9/8	9/13	9/28~29		10/8	11/21
人的被害	死者	人	2										2	
	行方不明者	人											0	
	負傷者	重傷 軽傷	人 人	1 11									1 11	
住家被害	全(焼)壊	棟世帯人								6			6	
		棟世帯人								1			1	
	半(焼)壊	棟世帯人								2			2	
		棟世帯人								1			1	
	一部損壊	棟世帯人	3		1					20			24	
		棟世帯人	3		1					27			31	
床上浸水	棟世帯人		3	737	2	1	10					753		
	棟世帯人		12	739	4	6	10					771		
	棟世帯人		20	2,283	8	6	25					2,342		
床下浸水	棟世帯人		83	5,407	56	8	329	28				5,911		
	棟世帯人		83	5,448	85	12	329	28				5,985		
			210	16,649	247	26	954	87				18,173		
非住家	公共建物	棟	5			1			1	1	6	14		
	その他	棟	10	14	40		7		4	6	1	82		
その他	田	流出・埋没冠水	ヘクタール										0.00	
		冠水	ヘクタール										0.00	
	畑	流出・埋没冠水	ヘクタール								2.00		2.00	
		冠水	ヘクタール										0.00	
	学校	箇所	5								9	14		
	病院	箇所										0		
	道路	箇所	1		5	2	1		5		19	33		
	橋りょう	箇所										0		
	河川	箇所			2	2						4		
	港湾	箇所								3	1	4		
	砂防	箇所									1	1		
	清掃施設	箇所										0		
	崖くずれ	箇所	3		1							4		
	鉄道不通	箇所										0		
	船舶被害	隻								8		8		
	水道	戸	700								2,190	2,890		
電話	回線								41		41			
電気	戸	59,100									59,100			
海岸	箇所									1	1			
牧場	ha									30	30			
り災世帯数	世帯		12	739	4	6	10		4			775		
り災者数	人		20	2,283	8	6	25		7			2,349		
公立文教施設	千円	997							4,000		27,128	32,125		
農林水産業施設	千円	8,994		10,450					4,230	20,265	164,200	208,139		
公共土木施設	千円	115,500		3,200					17,900		802,658	939,258		
その他の公共施設	千円	1,883		1,506					48,645	25,686	165,420	243,140		
小計	千円	127,374		15,156					74,775	45,951	1,159,406	1,422,662		
その他	公共施設被害	団体										0		
	農産被害	千円	117,018						34,450	2,485	494,450	648,403		
	林産被害	千円										0		
	畜産被害	千円									18,500	18,500		
	水産被害	千円							1,500		131,430	132,930		
商工被害	千円	160,300								417,880	578,180			
その他	千円	65,600							67,235		132,835			
被害総額	千円	470,292		15,156					177,960	48,436	2,221,666	2,933,510		
災害対策本部設置	部										11月21日			
災害対策本部設置	区市町村	1団体									1月21日	2団体		
災害救助法適用	区市町村			1団体							1団体	2団体		
消防職員出動	延人数											0		
消防団員出動	延人数											0		

年		62										計	
		災害名											
区分	発生年月日	大 雨	大 雨	大 雨	大 雨	大 雨	台風第13号	大 雨	大 雨	大 雨	台風第19号	地 震	
		6/22	7/1	7/25	7/31	8/24	9/16	9/19	9/25	9/26	10/14~18	12/17	
人的被害	死者			1	1								2
	行方不明者												0
	負傷者			1	2							3	6
	重傷										2	7	9
住家被害	全(焼)壊												0
	棟世帯												0
	半(焼)壊												0
	棟世帯												0
	一部損壊		1		1		7	1				2	12
	棟世帯		1		1		8	1				2	13
床上浸水			301	210	24		1	1				537	
棟世帯			349	250	25		1	1				626	
人			950	544	68		1	5				1,568	
床下浸水			3,204	1,674	580	1	22	86				5,567	
棟世帯			3,482	1,947	657	1	22	86				6,195	
人			8,862	4,826	1,860	3	54	222				15,827	
非住家	公共建物				2		4					1	7
	棟												
	その他			3	514	12	11	3	3				546
その他	田	流出・埋没冠水											0.00
		冠水											0.00
	畑	流出・埋没冠水						0.70					0.70
		冠水											
	学	校				3	8	2			18		31
	病	院											0
	道	路	1	25	3	15	1	22	32		1		100
	橋	り											0
	河	川											0
	港	湾						6					6
	砂	防						1					1
	水	道											0
	清	掃	施					1					1
	崖	く	ず		2			2					4
鉄	道	不										0	
船	船	被										0	
通	信	被										0	
道	路	冠		52	46	152			19			269	
り	災	世		349	250	25		1	1				626
り	災	者		950	544	68		1	5				1,568
公	立	文					11,515	500			2,370		14,385
農	林	水					4,715						4,715
公	共	土	30,055	23,950			118,908	15,650		24,812	66,300		279,675
小	計		30,055	23,950			155,604	16,150		24,812	66,300	2,370	319,241
その他	農	産					153,326	6,750					160,076
	林	産											0
	畜	産											0
	水	産					600	755					1,355
	商	工			884								884
被	害	総	30,055	24,270	884		311,070	28,455		24,812	66,300	2,370	488,216
災	害	対											
災	害	救			2	3	4		1				10
消	防	職		362	307	124			13				806
消	防	団		290	11	10			52				363

年		63										計						
		災害名		地震	大雨	地震	大雨	大雨	大雨	大雨	大雨		大雨					
		発生年月日	3/18	8/11~12	8/12	8/20	8/25~26	8/29	9/13~15	9/27~28	10/6		10/8~9					
人的被害	死者												0					
	不明者												0					
負傷者	重傷	1											1					
	軽傷	6											6					
住家被害	全(焼)壊棟												0					
	世帯												0					
	人												0					
	半(焼)壊棟		2										2					
	世帯		2										2					
	人		5										5					
一部損壊棟		1						2			8	11						
世帯		1						2			8	11						
人		3						8			25	36						
床上浸水棟		28				4	1			1		34						
世帯		31				4	1			1		37						
人		79				12	3			3		97						
床下浸水棟		346		2	17	36			1	24	1	427						
世帯		363		2	17	36			1	24	1	444						
人		1,069		6	47	97			2	66	4	1,291						
非住家	公共建物棟								2			8	10					
	その他棟		8	1				14	5		1	19	48					
その他	田	流出・埋没 冠水	ヘクタール										0.00					
		ヘクタール		3.00									3.00					
	畑	流出・埋没 冠水	ヘクタール										0.00					
		ヘクタール		10.00									10.00					
	学	校	箇所						2			1	3					
	道	路	箇所		56			3		18	8	41	3	129				
	橋	り	箇所		2									2				
	河	川	箇所		1	1					2			4				
	港	湾	箇所							10				10				
	砂	防	箇所									2		2				
	清	掃	施設									2		2				
	崖	く	れ		21			1	1		4	29	8	64				
	船	船	被害	隻						1				1				
	水	道	箇所									5	2	7				
電	気	戸		2	3,021								3,023					
ブ	ロ	ック	塀		1	1							2					
道	路	冠	水			194		5	6				205					
ヘ	リ	ポ	ー								1		1					
り	災	世	帯	数		33			4				37					
り	災	者	数	人		84			12				96					
公	立	文	教	施	設	千	円			460			20	480				
農	林	水	産	業	施	設	千	円		29,284		26,250	300	55,834				
公	共	土	木	施	設	千	円			5,764	3,540	2,865	1,335,966	4,465	1,352,600			
そ	の	の	公	共	施	設	千	円				292,130	39,500	680	332,310			
小		計	千	円				5,764		325,414	2,865	1,401,716	5,465	1,741,224				
その他	公	共	施	設	被	害	団	体			3		2	7				
	農	産	被	害	千	円				16,755		3,000	18,293	38,048				
	畜	産	被	害	千	円							200	200				
	水	産	被	害	千	円					3,000		69,000	72,000				
	商	工	被	害	千	円					2,700			2,700				
そ	の	他	千	円						700		155,500	250	156,450				
被	害	総	額	千	円			5,764		348,569	2,865	1,629,216	24,208	2,010,622				
災	害	対	策	本	部	設	置	部	解	散								
災	害	対	策	本	部	設	置	区	市	町	村		8	1	2	2	1	14
災	害	救	助	法	適	用	区	市	町	村						0		
消	防	職	員	出	動	延	人	数		448		11	10	5	474			
消	防	団	員	出	動	延	人	数		1,496		175	1	140	55	20	1,887	

区分	年		元										小計	
	災害名		千葉県 地震	八丈島竜巻	大雨	大雨	大雨	大雨	大雨	大雨	大雨	台風13号		大雨
	発生日月		3/6	4/24	5/23	5/30	6/16	6/23	7/26	7/29	8/1	8/5~6		8/10
人的被害	死者	人												0
	行方不明者	人												0
負傷者	重傷	人										1		1
	軽傷	人	1								1			2
住家被害	全(焼)壊	棟世帯人												0
	半(焼)壊	棟世帯人		1									1	2
	一部損壊	棟世帯人		1									3	4
		棟世帯人		17							5			22
	床上浸水	棟世帯人		17							5			22
		棟世帯人		49							20			69
床上浸水	棟世帯人						4	4		1,100		189	1,297	
	棟世帯人						4	4		1,310		213	1,531	
床下浸水	棟世帯人					1	2	7	21	2,534		434	2,999	
	棟世帯人					1	2	7	21	2,663		448	3,142	
非住家	公共建物	棟							1		5		6	
	その他	棟		1							1,386	74	1,461	
その他	田	流出・埋没冠水	ヘクター											0.00
		流出・埋没冠水	ヘクター											0.00
	畑	流出・埋没冠水	ヘクター						0.04					0.04
		流出・埋没冠水	ヘクター											0.04
	学校	箇所									1		1	
	病院	箇所									1		1	
	道路	箇所			1	5		1	3		69	1	80	
	橋りょう	箇所											0	
	河川	箇所									2		2	
	港湾	箇所											0	
	砂防	箇所											0	
	清掃施設	箇所											0	
	崖くずれ	箇所			4	1	5		1	34			45	
	鉄道不通	箇所									1		1	
船舶被害	隻												0	
水道	箇所												0	
電話	回線												0	
電気	戸												0	
道路冠水	箇所				6	4		17	1	191		72	291	
倒木	本									1	17		18	
り災世帯	数		1				4	2		1,304		125	1,436	
り災者	数		1				11	6		2,995		218	3,231	
公立文教施設	千円				24,000					7,000			31,000	
農林水産業施設	千円		8,958				700						9,658	
公共土木施設	千円			2,300		500	8,500			4,000	1,000		16,300	
その他の公共施設	千円												0	
小計	千円		8,958	2,300	24,000	500	9,200			11,000	1,000		56,958	
その他	公共施設被害	団体											0	
	農産被害	千円		300									300	
	林産被害	千円											0	
	畜産被害	千円											0	
	水産被害	千円											0	
商工被害	千円		11,500										11,500	
その他	千円		23,023							5,993			29,016	
被害総額	千円		43,781	2,300	24,000	500	9,200			16,993	1,000		97,774	
災害対策本部	設置													
災害対策本部設置	区市町村		1団体				2団体			8団体	1団体	3団体	15団体	
災害救助法適用	区市町村									1団体			1団体	
消防職員出動	延人数							49		729		277	1,055	
消防団員出動	延人数		60				161	194	29	781		316	1,541	

区分	災害名 発生年月日	元									小計	計
		大 雨	大 雨	台風17号	雷 雨	台風22号	大 雨	台風25号	大 雨			
		8/19	8/24	8/27	8/28	9/19~20	10/4	10/6~7	11/17			
人的被害	死者				1						1	1
	行方不明者										0	0
	負傷者										0	1
	重傷										1	3
	軽傷										1	3
住家被害	棟世帯人										0	0
	全(焼)壊										0	0
	棟世帯人										0	0
	半(焼)壊										0	2
	棟世帯人										0	2
	一部損壊										1	23
棟世帯人										1	23	
床上浸水										1	70	
棟世帯人										2	1,304	
										5	1,538	
										7	1,538	
										2	3,365	
										13	3,365	
										2	3,049	
										4	3,049	
										12	3,192	
										12	3,192	
										102	7,264	
										7	7,264	
非住家	公共建物										16	24
	棟										1	24
	その他										10	54
	棟										44	1,515
その他	田										0.00	0.00
	流出・埋没冠水										0.00	0.00
	畑										0.00	0.00
	流出・埋没冠水										0.00	0.04
	学校										0	1
	病院										0	1
	道路										6	94
	橋りょう										3	5
	河川										5	14
	港湾										0	2
	砂防										0	0
	清掃施設										0	0
	崖くずれ										7	58
	4										4	2
鉄道不通										0	1	
船舶被害										0	0	
水道										0	0	
電話										0	0	
電気										0	0	
道路冠水										4	35	
倒木										5	326	
										6	20	
										10	28	
り災世帯数										2	5	
り災者数										2	13	
公立文教施設										632	24,000	
農林水産業施設										807	807	
公共土木施設										59,500	59,500	
その他の公共施設										2,000	2,000	
小計										632	2,807	
公共施設被害										24,000	59,500	
農産被害										0	0	
林産被害										27,189	150	
畜産被害										18,000	18,000	
水産被害										258,000	258,000	
商工被害										5,000	5,000	
その他の										0	0	
被害総額										0	11,500	
災害対策本部設置										0	29,016	
災害対策本部設置区市町村										285,821	2,957	
災害救助法適用区市町村										24,000	23,000	
消防職員出動延人数										59,500	395,278	
消防団員出動延人数										34	5	
										649	6	
										25	4	
										23	23	
										52	52	
										1,107	1,107	
										694	694	
										2,235	2,235	

年		2																		
		災害名		大 雪	大 雪	伊豆大島 近海地震	潮 害	竜 巻	大 雨	台風10号	大 雨	台風11号	小 計							
		区分	発生年月日	1/16	1/31~2/1	2/20	3/14	6/16	7/26	8/3	8/8	8/10								
人的被害	死者	人										1	1							
	行方不明者	人											0							
負傷者	重傷	人	3	11	1								15							
	軽傷	人	13	35				2					50							
住家被害	全(焼)壊	棟 世帯 人											0 0 0							
	半(焼)壊	棟 世帯 人											0 0 0							
	一部損壊	棟 世帯 人			1		61					3	65 83 248							
	床上浸水	棟 世帯 人						1		21			22 28 82							
	床下浸水	棟 世帯 人							160		89			249						
		棟 世帯 人							163		89			252						
								411		270			681							
非住家	公共建物	棟								1			1							
	その他	棟		3			17	19	1	8	3		51							
その他	田	流出・埋没 冠水	ヘクタール										0.00							
		ヘクタール											0.00							
	畑	流出・埋没 冠水	ヘクタール										0.00							
		ヘクタール											0.00							
	学	校	箇所										0							
	病	院	箇所										0							
	道	路	箇所			21			6	6	11		44							
	道	路	冠水	箇所						27	20		47							
	河	川	箇所								1		1							
	港	湾	箇所								1		1							
	水	道	箇所			6					3		9							
	電	気	被害	戸		14		2,300						2,314						
	通	信	被害	回線				20				6		26						
	崖	く	ずれ	箇所			3					7		10						
鉄	道	不通	箇所								1		1							
ブ	ロ	ック	塀	箇所							2		2							
倒			木	本		3		40		4	77		124							
り	災	世帯	数	世帯					1	27			28							
り	災	者	数	人					3	79			82							
公	立	文	教	施	設	千円				5,000			5,000							
農	林	水	産	業	施	設	千円		1,300		2,500		3,800							
公	共	土	木	施	設	千円	2,987	3,090	130,500		250	14,233	151,060							
そ	の	の	公	共	施	設	千円		3,000			34,900	37,900							
小			計	千円		2,987	3,090	134,800	0	0	0	250	5,000	51,633	197,760					
その他	公	共	施	設	被	害	団	体						0						
	農	産	被	害	千	円			3,992			2,788		6,780						
	林	産	被	害	千	円								0						
	畜	産	被	害	千	円								0						
	水	産	被	害	千	円								0						
商	工	被	害	千	円								0							
そ	の	他	千	円						50			50							
被	害	総	額	千	円	2,987	3,090	134,800	3,992	0	0	300	5,000	54,421	204,590					
災	害	対	策	本	部	設	置	散												
災	害	対	策	本	部	設	置	区	市	町	村	1	団体		1	団体	6	団体	8	団体
災	害	救	助	法	適	用	区	市	町	村						0	団体			
消	防	職	員	出	動	延	人	数		3	10		12	124				149		
消	防	団	員	出	動	延	人	数	315	418	23			271	1,124				2,151	

年		2								小計	計	
		災害名		台風19号	台風20号	台風21号	台風28号	伊豆大島降ひょう	突風			
		大	雨	9/13	9/19~20	9/30	10/8	11/30	12/11			12/11
区分	発生年月日											
人的被害	死者	人									0	1
	行方不明者	人									0	0
	負傷者	重傷 軽傷	人								0	15
			人		3						3	53
住家被害	全(焼)壊	棟 世帯 人									0	0
	半(焼)壊	棟 世帯 人		5 18 23	1 5 8						6 23 31	6 23 31
	一部損壊	棟 世帯 人		59 87 220	2 2 4				1 1 3		62 90 227	127 173 475
	床上浸水	棟 世帯 人	57 60 118		10 14 37		16 20 54				83 94 209	105 122 291
	床下浸水	棟 世帯 人	174 173 581	2 2 8	51 48 129		85 89 292				312 312 1,010	561 564 1,691
	非住家	公共建物 その他	棟 棟		416	4	10		11			0 441
その他	田	流出・埋没 冠水	ヘクター ヘクター								0.00 0.00	0.00 0.00
	畑	流出・埋没 冠水	ヘクター ヘクター								0.00 0.00	0.00 0.00
	学	校	箇所								0	0
	病	院	箇所								0	0
	道	路	箇所	2	5	18	1	19			45	89
	道	路冠水	箇所	37	6	67		68			178	225
	河	川	箇所			10		2			12	13
	港	湾	箇所		7						7	8
	水	道	箇所			3					3	12
	電	気被害	戸	30							30	2,344
	通	信被害	0					2			2	28
	崖	くずれ	箇所	1	8		16				25	35
鉄	道不通	箇所	1							1	2	
ブ	ロック塀	箇所								0	2	
倒	木	本	12	111	4		2			129	253	
り	災世帯数	世帯	60	18	19		20			117	145	
り	災者数	人	118	23	45		54			240	322	
公	立文教施設	千円								0	5,000	
農	林水産業施設	千円	2,500	21,000						23,500	27,300	
公	共土木施設	千円		175,000	11,989	7,000	30,000			223,989	375,049	
そ	の他の公共施設	千円		198,381	79,510		11,300			289,191	327,091	
小	計	千円	2,500	394,381	91,499	7,000	41,300	0	0	536,680	734,440	
そ	の	公共施設被害	団体							0	0	
	農	産被害	千円		600			9,675		10,275	17,055	
	林	産被害	千円		3,040	250				3,290	3,290	
	畜	産被害	千円							0	0	
	水	産被害	千円							0	0	
商	工被害	千円							0	0		
そ	の他	千円		28,319	3,565		5,996			37,880	37,930	
被	害総額	千円	2,500	426,340	95,314	7,000	47,296	9,675	0	588,125	792,715	
災	害対策本設	置										
部	解散	散										
災	害対策本部設置	区市町村	1団体	6団体	7団体		1団体			15団体	23団体	
災	害救助法適用	区市町村										
消	防職員出動	延人数	50	111	207		150			518	667	
消	防団員出動	延人数	4	1,579	2,597		1,040			5,220	7,371	

区分	年		3										小計	
	災害名		低気圧	八丈島	大雨	大雨	大雨	大雨	台風12号	大雨	台風15号	台風17号		
	発生年月日		2/16	2/19	7/6	8/1	8/8	8/12~13	8/20	8/23	9/7~10	9/14		
人的被害	死者	人							3				3	
	行方不明者	人							1				1	
	負傷者	重傷	人											0
		軽傷	人							2				2
住家被害	全(焼)壊	棟							3		2		5	
		世帯						3		2			5	
		人						14		10			24	
	半(焼)壊	棟		1					3		2		6	
		世帯		1					3		2		6	
	一部損壊	棟	1						1		46	1	50	
		世帯	1			1			1		44	1	49	
	床上浸水	棟	2			6			1		129	5	143	
		世帯				2			1				2	
	床上浸水	棟			1	35	1	3	6	1	2		49	
世帯				1	28	1	3	6	1	2		42		
床上浸水	棟			4	85	4	7	10	3	5		118		
	世帯			5	82	4	24	21	3	16		155		
床上浸水	棟			8	82	4	24	21	3	16		158		
	世帯			30	238	10	39	55	10	45		427		
非住家	公共建物	棟	5	2					1		11		19	
	その他	棟	2		2	30	1	1	8		6		50	
その他	田	流出・埋没冠水	ヘクター						0.76				0.76	
		水	ヘクター										0.00	
	畑	流出・埋没冠水	ヘクター										0.00	
		水	ヘクター										0.00	
	学校	箇所						2		20		22		
	病院	箇所								3		3		
	道路	箇所			3		10	136		6		155		
	橋りょう	箇所						4				4		
	河川	箇所					3	6		1		10		
	港湾	箇所						1				1		
	水道	箇所						7				7		
	崖くずれ	箇所			1		1	11		3		16		
	鉄道不通	箇所							1			1		
	船舶被害	隻									11		11	
	通信被害	回線							150				150	
	道路冠水	箇所			3	8		18	13	1	11		54	
	ブロック塀	箇所									1		1	
非住家浸水	棟			6	40		18	1				65		
停電	世帯				2,400			379		7		2,786		
倒木	本				3			1,500		30		1,533		
その他	件				1			14				15		
り災世帯数	世帯		1	1	28	1	3	12	1	13		60		
り災者数	人		2	4	85	4	7	29	3	30		164		
公立文教施設	千円		20,000					6,477		3,615		30,092		
農林水産業施設	千円		2,990					554,436		65,182		622,608		
公共土木施設	千円						9,270	468,414		7,750		485,434		
その他の公共施設	千円	3,250	6,500					613,234		3,806		626,790		
小計	千円	3,250	29,490				9,270	1,642,561		80,353		1,764,924		
公共施設被害	団体											0		
農産被害	千円	4,300	29,604					22,950		29,757		86,611		
林産被害	千円											0		
畜産被害	千円									180		180		
水産被害	千円									6,400		6,400		
商工被害	千円									400		400		
その他	千円	3,700						53,750		21,329	27	78,806		
被害総額	千円	11,250	59,094				9,270	1,719,261		138,419	27	1,937,321		
災害対策本部設置														
災害対策本部設置区市町村														
災害救助法適用区市町村														
消防職員出動延人数				5	26	8	23	391	16	42	14	525		
消防団員出動延人数								115	1,156	4	42	1,330		

年		3										小計	計		
		災害名		台風18号	台風19号	豪雨	湧水	台風21号	台風26号	竜巻	強風			大雪	
		区分	発生年月日	9/18~20	9/27~28	10/7~10	10/11	10/11~13	11/12	11/28	12/11			12/27	
人的被害	死者	人	1									1	4		
	行方不明者	人					2					2	3		
	負傷者	重傷	人	1								1	1		
		軽傷	人	2				6				8	10		
住家被害	全(焼)壊	棟	1									1	6		
		世帯	1									1	6		
		人	2									2	26		
	半(焼)壊	棟	3									3	9		
		世帯	3									3	9		
		人	15									15	24		
	一部損壊	棟	10	1						4	1	16	66		
		世帯	10	1						3	1	15	64		
		人	31	3						9	5	48	191		
	床上浸水	棟	483				1					484	533		
		世帯	534				1					535	577		
		人	1,464				5					1,469	1,587		
床下浸水	棟	2,739			162	1					2,902	3,057			
	世帯	2,836			163	1					3,000	3,158			
	人	7,699			83	4					7,786	8,213			
非住家	公共建物	棟	2								2	21			
	その他	棟	419	8							427	477			
その他	田	流出・埋没冠水	ヘクター									0.00	0.76		
		水	ヘクター									0.00	0.00		
	畑	流出・埋没冠水	ヘクター									0.00	0.00		
		水	ヘクター									0.00	0.00		
	学	校	箇所	5							5	27			
	病	院	箇所	2							2	5			
	道	路	箇所	70			3	2			75	230			
	橋	りょう	箇所	4							4	8			
	河	川	箇所	47			1				48	58			
	港	湾	箇所								0	1			
	水	道	箇所								0	7			
	崖	くずれ	箇所	191			14	1			206	222			
	鉄	道	不通	箇所	2		1	2			5	6			
	船	舶	被害	隻							0	11			
	通	信	被害	回線							0	150			
	道	路	冠水	箇所	586			4			590	644			
	プ	ロ	ック	塀	箇所	4	1				5	6			
非	住	家	浸水	棟	282		1			283	348				
停	電	電	世帯							0	2,786				
倒	木	本		8	41		1			50	1,583				
そ	の	他	件	202	1		2			205	220				
り	災	世帯	数	541			1			542	602				
り	災	者	数	1,288			5			1,293	1,457				
公	立	文	教	施設	千円	13,524					13,524	43,616			
農	林	水	産	業	施設	千円			66,397		66,397	689,005			
公	共	土	木	施設	千円	135,523	40,000		200,000		375,523	860,957			
そ	の	他	の	公	共	施設	千円				0	626,790			
小	計	計	千円	149,047	40,000		266,397				455,444	2,220,368			
公	共	施	設	被	害	団	体				0	0			
そ	の	他	農	産	被	害	千円					0	86,611		
			林	産	被	害	千円					0	0		
			畜	産	被	害	千円					0	180		
			水	産	被	害	千円					0	6,400		
			商	工	被	害	千円						0	400	
そ	の	他	千円	34,470			800		600	35,870	114,676				
被	害	総	額	千円	183,517	40,000		267,197		600	491,314	2,428,635			
災	害	対	策	本	部	設	置								
災	害	対	策	本	部	設	置	区	市	町	村		0		
災	害	救	助	法	適	用	区	市	町	村		0			
消	防	職	員	出	動	延	人	数	412	47		64	523	1,048	
消	防	団	員	出	動	延	人	数	2,585		15	837	21	3,458	4,788

年		4										小	計										
		災害名																					
区分	発生年月日	大	雪	地	震	大	雨	地	震	大	雨	台	風	3	号	大	雨	大	雨	大	雨		
		2/1	2/2	5/20	6/15	6/20	6/30	7/9	7/15	7/24													
人的被害	死者																					0	
	行方不明者																					0	
	負傷者								1													2	
	重傷者																					40	
住家被害	全(焼)壊																					0	
	棟世帯																					0	
	半(焼)壊																					0	
	棟世帯																					0	
	一部損壊																					3	
	棟世帯																					3	
床上浸水	棟世帯																					10	
	棟世帯																					48	
	棟世帯																					48	
	棟世帯																					129	
	棟世帯																					411	
床上浸水	棟世帯																					2	
	棟世帯																					426	
床上浸水	棟世帯																					2	
	棟世帯																					4	
非住家	公共建物																					48	
	その他																					50	
その他	田	流出・埋設冠水	ヘクター																			0.00	
	畑	流出・埋設冠水	ヘクター																			0.00	
	学校	箇所																				0	
	病院	箇所																				3	
	道路	箇所																				0	
	橋りょう	箇所																				0	
	河川	箇所																				10	
	港	箇所																				0	
	砂防	箇所																				0	
	水道	箇所																				0	
	清掃施設	箇所																				0	
	崖くずれ	箇所																				15	
	鉄道不通	箇所																				0	
	船舶被害	隻																				0	
	通信被害	回線																					0
	道路冠水	箇所																				74	
	非住家浸水	棟																				27	
	倒木	本																				73	
	停電	世帯																				2,900	
	道路通行止め	箇所																				0	
道路陥没	箇所																				0		
看板落下	箇所																				0		
グラウンド冠水	箇所																				0		
その他	箇所																					2	
火災発生	建物	件																				0	
	危険物	件																				0	
	その他	件																				0	
り	災世帯数	世帯																				34	
り	災者数	人																				96	
公立文教施設	千円																					280	
農林水産業施設	千円																					11,066	
公共土木施設	千円																					8,724	
その他の公共施設	千円																					26	
小	公共施設被害	千円																				20,096	
その他	農産被害	千円																				0	
	林産被害	千円																				31,196	
	畜産被害	千円																				0	
	水産被害	千円																				0	
	商工被害	千円																				0	
被害総額	千円																					0	
災害対策本部設置	区市町村																					1	
災害対策本部設置	区市町村																					1	
災害救助法適用	区市町村																					1	
消防職員出動	延人数																					7	
消防団員出動	延人数																					93	
消防職員出動	延人数																					93	
消防団員出動	延人数																					93	

年		4																								
		災害名		大 雨	山林火災	台風19号	大 雨	台風28号	大 雨	大 雨	小 計	計														
区分	発生年月日	8/18	9/13	9/26	10/8	11/7	11/20	12/8																		
人的被害	死者									0	0															
	行方不明者									0	0															
	負傷者 重傷 軽傷									0	2															
住家被害	棟世帯人									0	0															
	全（焼）壊									0	0															
	棟世帯人									0	0															
	半（焼）壊						1			1	1															
	棟世帯人						1			1	1															
	一部損壊						1			1	4															
棟世帯人						1			1	4																
床上浸水								9		9	57															
棟世帯人								12		12	60															
棟世帯人								23		23	152															
床上浸水		5			23				144	172	583															
棟世帯人		5			24				155	184	610															
棟世帯人		14			64				454	532	1,786															
非住家	公共建物						5		1	6	54															
	棟																									
その他	棟			3		7		61	71	121																
その他	田	流出・埋設冠水								0.00	0.00															
	畑	流出・埋設冠水								0.00	0.00															
	学	校	箇所							0	0															
	病	院	箇所							0	3															
	道	路	箇所	1			1			2	2															
	橋	り	箇所							0	0															
	河	川	箇所							0	10															
	港	湾	箇所							0	0															
	砂	防	箇所							0	0															
	水	道	箇所							0	0															
	清	掃	施設							0	0															
	崖	く	ずれ			1				1	16															
	鉄	道	不通							0	0															
	船	船	被害							0	0															
	通	信	被害						51	51	51															
	道	路	冠水	1			3		1	171	176	250														
	非	住	家	浸	水	棟				48	54	81														
	倒	木	本								0	73														
	停	電	世帯								0	2,900														
	道	路	通	行	止	め					0	0														
道	路	陥	没							0	0															
看	板	落	下							0	0															
グ	ラ	ン	ド	冠	水					0	0															
そ	の	他								20	24															
火災発生	建	物	件							0	0															
	危	険	物	件						0	0															
	そ	の	他	件			1			1	1															
り	災	世	帯	数					3	3	37															
り	災	者	数	人					5	5	101															
公	立	文	教	施	設	千	円			4,500	4,780															
農	林	水	産	業	施	設	千	円		122	5,102	5,224	16,290													
公	共	土	木	施	設	千	円			500	500	9,224														
小	そ	の	他	の	公	共	施	設	千	円		10,300	10,300	10,326												
小	公	共	施	設	被	害	団	体	千	円	0	0	0	0												
農	産	被	害	千	円					73,137	73,137	104,333														
林	産	被	害	千	円					0	0	0														
畜	産	被	害	千	円					0	0	0														
水	産	被	害	千	円					0	0	0														
商	工	被	害	千	円				6,087	6,087	6,087															
そ	の	他	千	円						0	0	0														
被	害	総	額	千	円	0	0	122	0	93,539	0	6,087	99,748	151,040												
災	害	対	策	本	部	設	置	部	解	散																
災	害	対	策	本	部	設	置	区	市	町	村		1	団	体		2	団	体	3	団	体	9	団	体	
災	害	救	助	法	適	用	区	市	町	村						0	団	体	0	団	体	0	団	体		
消	防	職	員	出	動	延	人	数		55					55					55					148	
消	防	団	員	出	動	延	人	数			380									380						1,882

年		5								小	計		
		災害名		大	大	大	大	台風11号	台風13号			伊豆諸島大雨	台風14号
		発生年月日		6/21	7/3	7/24~25	8/1	8/26~27	9/2~3			9/7	9/8~9
人的被害	死者	人		1								1	
	行方不明者	人										0	
	負傷者	重傷	人									0	
		軽傷	人									0	
住家被害	全(焼)壊	棟世帯										0	
		人										0	
	半(焼)壊	棟世帯										0	
		人										0	
	一部損壊	棟世帯	4				3					7	
		人	3				2					5	
床上浸水	棟世帯	13				4						17	
		人	212		3	50	826	1				1,092	
	棟世帯	93		7	70	971						1,141	
		人	73		16	146	1,921					2,156	
	棟世帯	456		5	97	3,312						3,870	
床下浸水		人	164		5	103	2,994					3,266	
	棟世帯	219		11	297	1,943						2,470	
非住家	公共建物	棟					20					20	
	その他	棟	255			24	1,733					2,012	
その他	田	流出・埋没	ヘクター									0.00	
		冠水	ヘクター									0.00	
	畑	流出・埋没	ヘクター									0.00	
		冠水	ヘクター									0.00	
	学	校	箇所									0	
	病	院	箇所									0	
	道	路	箇所	22		2	79		1			104	
	橋	り	箇所				1					1	
	河	川	箇所				9					9	
	港	湾	箇所									0	
	砂	防	箇所									0	
	水	道	箇所									0	
	清	掃	箇所									0	
	崖	く	箇所	1			21	1	3	3		29	
	鉄	道	箇所				20					20	
	船	舶	隻									0	
	通	信	回線				1					1	
道	路	箇所	119		2	2	622	1			746		
非	住	棟									0		
倒	木	本	6			267	9				282		
停	電	世帯					4,096				4,096		
火災発生	建	物								0	0		
	危	険								0	0		
	そ	の								0	0		
り	災	世帯	96		7	70	973				1,146		
り	災	者	86		16	146	1,925				2,173		
公	立	千円				8,000					8,000		
農	林	千円									0		
公	共	千円				5,294					5,294		
そ	の	千円				1,300					1,300		
小	計	千円				14,594					14,594		
その他	公	千円				3					3		
	農	千円									0		
	林	千円									0		
	水	千円									0		
	商	千円									0		
そ	の	千円									0		
被	害	千円				14,594					14,594		
災	害												
災	害				1	5					6		
災	害					1					1		
消	防					34	25				59		
消	防					113					113		

年		5					小計	計
		災害名						
区分	発生年月日	台風19号	台風20号	大雨	地震	小計	計	
		10/7	10/8	11/14	10/12			
人的被害	死者				1	1	2	
	行方不明者					0	0	
	負傷者				2	2	2	
	重傷者				2	2	2	
住家被害	棟世帯					0	0	
	全(焼)壊					0	0	
	棟世帯					0	0	
	半(焼)壊					0	0	
	棟世帯					0	0	
	一部損壊					0	7	
床上浸水	棟世帯			12		12	1,104	
	棟世帯			17		17	1,158	
	棟世帯			21		21	2,177	
	棟世帯			105		105	3,975	
	棟世帯			116		116	3,382	
床下浸水			158		158	2,628		
非住家	公共建物					0	20	
	その他			22		22	2,034	
その他	田	流出・埋没冠水	ヘクタール			0.00	0.00	
	畑	流出・埋没冠水	ヘクタール			0.00	0.00	
	学校	箇所				0	0	
	病院	箇所				0	0	
	道路	箇所	1		6	7	111	
	橋りょう	箇所				0	1	
	河川	箇所			1	1	10	
	港湾	箇所				0	0	
	砂防	箇所				0	0	
	水道	箇所				0	0	
	清掃施設	箇所				0	1,000	
	崖くずれ	箇所	1	1		2	31	
	鉄道不通	箇所				0	20	
	船舶被害	隻				0	0	
	通信被害	回線				0	1	
	道路冠水	箇所			27	27	773	
	非住家浸水	棟					0	0
	倒木	本	1		1	2	284	
	停電	世帯	15			15	4,111	
	火災発生	建物					0	0
危険物	件					0	0	
その他	件					0	0	
り災世帯数	世帯			17		17	1,163	
り災者数	人			21		21	2,194	
公立文教施設	千円					0	8,000	
農林水産業施設	千円		1,500			1,500	1,500	
公共土木施設	千円					0	5,294	
その他の公共施設	千円					0	1,300	
小計	千円		1,500			1,500	16,094	
公共施設被害市町村	団体		1			1	4	
その他	農産被害	千円				0	0	
	林産被害	千円				0	0	
	畜産被害	千円				0	0	
	水産被害	千円				0	0	
	商工被害	千円					0	0
その他	千円					0	0	
被害総額	千円		1,500			1,500	16,094	
災害対策本部設置	部							
災害対策本部設置区市町村	1団体					1団体	7団体	
災害救助法適用区市町村							1団体	
消防職員出動延人数				43		43	102	
消防団員出動延人数				56		56	169	

年		6												
		災害名		大 雪	低気圧通過	地 震	地 震	大 雨	大 雨	崖崩れ	地 震	大 雨	小 計	
区分	発生年月日	発生年月日		2/11~12	2/21~22	3/11	3/16	3/23	6/1	6/21	6/29	7/7		
		人的被害	死者	人										
行方不明者	人												0	
負傷者	人												0	
重傷 軽傷	人		15										15	
住家被害	全(焼)壊	棟 世帯 人											0 0 0	
	半(焼)壊	棟 世帯 人											0 0 0	
	一部損壊	棟 世帯 人		7	18								25 7 1	
	床上浸水	棟 世帯 人							1			80	81 96 171	
	床上浸水	棟 世帯 人								2			94	96
		棟 世帯 人								6			165	171
床下浸水	棟 世帯 人								1			160	161	
	棟 世帯 人								1			170	171	
非住家	公共建物	棟							1		1		2	
	その他	棟		41								150	191	
その他	田	流出・埋設 冠水	ハクタル										0.00	
		流出・埋設 冠水	ハクタル										0.00	
	畑	流出・埋設 冠水	ハクタル										0.00	
		流出・埋設 冠水	ハクタル										0.00	
	学	校	箇所										0	
	病	院	箇所										0	
	道	路	箇所								1		1	
	橋	り	箇所										0	
	河	川	箇所										0	
	港	湾	箇所										0	
	砂	防			1								1	
	水	道	箇所										0	
	清	掃	箇所					1					1	
	崖	く	箇所	1		8	2	3			1		15	
	鉄	道	箇所										0	
	船	被	箇所		2								2	
	通	信	箇所										0	
道	路	箇所										0		
非	住	箇所										0		
倒	木	本										0		
停	電	箇所		1								1		
ブ	ロ	箇所										0		
ロ	ック	箇所										0		
被災発生	建	物	件										0	
	危	険	件										0	
	そ	の	件										0	
り	災	世帯	数						2		94	96		
り	災	者	数						6		165	171		
公	立	文	教	設	千円								0	
農	林	水	産	業	設	千円	17,940						17,940	
公	共	土	木	設	千円								0	
そ	の	の	公	共	設	千円							0	
小				計	千円		17,940						17,940	
その他	公	共	設	被	害	市	町	村	団	体			1	
	農	産	被	害	千円		77,760						77,760	
	林	産	被	害	千円								0	
	畜	産	被	害	千円								0	
	水	産	被	害	千円								0	
	商	工	被	害	千円								0	
そ	の	他	千円									0		
被	害	総	額	千円		95,700							95,700	
災	害	対	策	本	設									
部	解	散												
災	害	対	策	本	部	設	置	区	市	町	村	1団体	1団体	
災	害	救	助	法	適	用	区	市	町	村			0団体	
消	防	職	員	出	動	延	人	数	3		37	40		
消	防	団	員	出	動	延	人	数	89			89		

年		6							小計	計
		大 雨	大 雨	大 雨	大 雨	大 雨	崖崩れ	台風26号		
区分	災害名	7/12	7/18	8/20~21	9/2	9/17	9/27	9/29~30		
	発生年月日									
人的被害	死者						2		2	2
	行方不明者						1		1	1
	負傷者			1		1			2	17
住家被害	全(焼)壊								0	0
	半(焼)壊								0	0
	一部損壊			1				3	4	29
	床上浸水	2	27	21	18	5			73	154
	床下浸水	43	125	72	99	50			389	550
	計	110	83	321	65	69			648	887
非住家	公共建物		2	1	14				17	19
	その他	2	258	12	28				300	491
その他	田								0.00	0.00
	畑								0.00	0.00
	学	1							1	1
	病								0	0
	道	14	4	3	1	1	1		24	26
	橋りょう								0	0
	河	4		7					11	11
	港								0	0
	砂防								0	1
	水道								0	0
	清掃施設								0	1
	崖くずれ	3	1	10				1	15	30
	鉄道不通								0	0
	船舶被害								0	2
	通信被害								0	0
	道路冠水								0	0
	非住家浸水								0	0
	倒木								0	0
	停電								0	1
ブロック塀			1					1	1	
火災発生	建物								0	0
	危険								0	0
	その他								0	0
	り災世帯数	2	19	12	17	4			54	150
	り災者数	6	28	32	11	6			83	254
	公立文教施設								0	0
	農林水産業施設								0	17,940
	公共土木施設			22,260					22,260	22,260
	その他の公共施設								0	0
小	計			22,260					22,260	40,200
	公共施設被害市町村			1					1	2
その他	農産被害								0	77,760
	林産被害								0	0
	畜産被害								0	0
	水産被害								0	0
	商工被害								0	0
	その他								0	0
	被害総額			22,260					22,260	117,960
	災害対策本部設置									
	部解散									
	災害対策本部設置区市町村	2団体	2団体	3団体		1団体			8団体	10団体
	災害救助法適用区市町村								0団体	0団体
	消防職員出動延人数	45		91		22			158	198
	消防団員出動延人数	421		495		97			1,013	1,102

区分	年		7							計		
	災害名		大 雨	大 雨	大 雨	大 雨	大 雨	大 雨	台風12号	地震	地震	計
	発生年月日		5/13	7/4	7/25	8/2	8/6	8/22	9/16~17	10/6	12/4	
人的被害	死者	人										0
	行方不明者	人										0
	負傷者	重傷 軽傷							1	1		2
住家被害	全（焼）壊	棟								16		16
		世帯								14		14
	半（焼）壊	棟							1	24		25
		世帯							1	24		25
	一部損壊	棟					1	1	659			661
		世帯					1	1	640			642
床上浸水	棟		1	3	59	6	13				82	
	世帯		1	3	60	6	13				83	
床下浸水	棟		4	1	52	95	49	6			207	
	世帯		4	1	54	96	49	6			210	
非住家	公共建物	棟							59		60	
	その他	棟			1	4		2	372		379	
その他	田	流出・埋没										0.00
		冠水										0.00
	畑	流出・埋没										0.00
		冠水										0.00
	学校	箇所							32	1	33	
	病院	箇所						2	9	5	101	
	道路	箇所							2		2	
	橋りよ	箇所							9		9	
	河川	箇所							12		12	
	港湾	箇所							1		1	
	砂防	箇所							2,109	14	2,123	
	水道	箇所							4		4	
	清掃施設	箇所							2		71	
	崖くずれ	箇所		2		1			39	27	2	
	鉄道不通	箇所									0	
	船舶被害	隻							199		199	
	通信被害	回線							179		179	
	道路冠水	箇所	1		1	16	10	7	35		70	
	非住家浸水	棟									0	
	倒木	本				1	14	4	3,215		3,234	
電気	戸					800	1,960	8,105		10,865		
ブロック塀	箇所				1			31		32		
空港	箇所							1		1		
屋根瓦の落下	件							64		64		
窓ガラスの破損	件							43		43		
その他の	箇所									0		
大災発生	建物	件									0	
	危険物	件									0	
	その他	件									0	
り災世帯数	世帯		1	3	60	6	14	38			122	
	人数		4	12	126	17	40	74			273	
公立文教施設	千円							80,585			80,585	
農林水産業施設	千円							1,442,909			1,442,909	
公共土木施設	千円							2,661,222			2,661,222	
その他の公共施設	千円							1,161,355			1,161,355	
小計	千円							5,346,071			5,346,071	
公共施設被害市町村	団体							7			7	
その他	農産被害	千円						668,017			668,017	
	林産被害	千円						993,300			993,300	
	畜産被害	千円						742			742	
	水産被害	千円						68,000			68,000	
	商工被害	千円						25,400			25,400	
	その他の	千円							194,010			194,010
被害総額	千円							7,295,540			7,295,540	
災害対策本部設置	箇所											
災害対策本部設置区市町村								14	1		15	
災害救助法適用区市町村											0団体	
消防職員出動延人数								749			749	
消防団員出動延人数							15	1,159	210		1,384	

年		8							計
		災害名	台風5号	雷 雨	大 雨	台風12号	台風17号	台風23号	
区分	発生年月日	7/9~10	7/15	7/21	8/15~16	9/21~22	10/25	12/5	
人的被害	死者								0
	行方不明者								0
	負傷者								0
	重傷								9
	軽傷								9
住家被害	全(焼)壊	棟世帯							1
		人							1
									4
	半(焼)壊	棟世帯							5
		人							5
									15
一部損壊	棟世帯								199
	人								202
									448
床上浸水	棟世帯			1					10
	人			1					17
				3					15
床下浸水	棟世帯		1	21					72
	人			19					23
				33					60
非住家	公共建物		2						88
	その他			1	1				140
その他	田	流出・埋設冠水							0.00
		ヘクター							0.00
	畑	流出・埋設冠水							0.00
		ヘクター							0.00
	学	校箇所	1						13
	病	院箇所							1
	道	路箇所		1	2				18
	橋	りよ箇所							0
	河	川箇所		1	2				3
	港	湾箇所	2						5
	砂	防箇所							1
	水	道箇所							304
	清	掃施設箇所							1
	崖	くずれ箇所	3		9				63
	鉄	道不通箇所							1
	船	船被害隻							10
	通	信被害回線							375
	道	路冠水箇所		2	15				255
	倒	木本	10		1	2	3,104		3
	停	電世帯							16,297
ブ	ロック塀箇所			1				41	
空	港箇所							0	
屋	根瓦の落下件							186	
窓	ガラスの破損件				1			55	
火災発生	建物								0
	危険								0
	その他								0
り	災世帯数			1		22			23
り	災者数			3		31			34
公	立文教施設	千円	6,700			105,221			111,921
農	林水産業施設	千円				88,781			88,781
公	共土木施設	千円	240			134,373			134,613
そ	の他の公共施設	千円	20		300	112,602	30		112,952
小	計	千円	6,960		300	440,977	30		448,267
	公共施設被害市町村	団体	1		1	7	1		10
その他	農	産被害	千円	302			153,287	2,994	156,583
	林	産被害	千円						0
	畜	産被害	千円				4,050		4,050
	水	産被害	千円	367				1,431	1,798
	商	工被害	千円						0
	その他	千円				7,650			7,650
被	害総額	千円	7,629		300	605,964	4,455		618,348
災	害対策本設	置							
部	解	散							
災	害対策本部設置区市町村		1				9		10
災	害救助法適用区市町村								0
消	防職員出動延人数			7	40		210		257
消	防団員出動延人数			12	136		1,546		1,694

区分	年		9									小計
	災害名		大雨	台風1号	大雨	大雨	大雨	大雨	台風6号	台風7号	台風8号	
	発生年月日		4/7	4/22~23	5/17	5/21~22	5/24~25	6/6	6/12~13	6/20	6/28~29	
人的被害	死者	人								1		1
	行方不明者	人										0
	負傷者	人								1		1
		重傷								2		2
住家被害	全(焼)壊	棟							2			2
		世帯										0
		人										0
	半(焼)壊	棟							2			2
		世帯										0
	人										0	
一部損壊	棟			6			1		1	20	1	29
	世帯										1	1
	人										4	4
床上浸水	棟		2							1		3
	世帯		2							1		3
	人		5									5
床下浸水	棟		2			2				6		10
	世帯					2						2
	人					4						4
非住家	公共建物	棟			12				8	11	1	32
	その他	棟	1	3		1	1	1	6	10		23
その他	田	流出・埋没 冠水										0.00
		流出・埋没 冠水										0.00
	畑	流出・埋没 冠水										0.00
		流出・埋没 冠水										0.00
	学校	箇所									1	1
	病院	箇所										0
	道路	箇所			1					9		10
	橋りよ	箇所										0
	河川	箇所								1		1
	港湾	箇所								1		1
	砂防	箇所									1	1
	水道	箇所										0
	清掃施設	箇所										0
	崖くずれ	箇所	1							3		4
	鉄道不通	箇所										0
	船舶被害	隻										0
	電線	回線										0
	道路冠水	箇所										0
	倒木	本										0
	電気	戸	1							317	200	518
ガス	戸								1		1	
ブロック塀	箇所								4		4	
空港	箇所										0	
屋根瓦の落下	件										0	
窓ガラスの破損	件										0	
その他	箇所										0	
被災発生	建物	件									0	
	危険物	件									0	
	その他	件									0	
り災世帯数	世帯		2							1	3	
り災者数	人		5								5	
公立文教施設	千円									200	200	
農林水産業施設	千円										0	
公共土木施設	千円								2,600		2,600	
その他の公共施設	千円								100		100	
小計	千円								2,700	200	2,900	
公共施設被害市町村	団体								1	1	2	
その他	農産被害	千円							1,600		1,600	
	林産被害	千円									0	
	畜産被害	千円									0	
	水産被害	千円									0	
	商工被害	千円									0	
その他	千円									0		
被害総額	千円								4,300	200	4,500	
災害対策本部設置												
災害対策本部設置区市町村			1団体						2団体	1団体	4団体	
災害救助法適用区市町村											0団体	
消防職員出動延人数									500	5	505	
消防団員出動延人数									266		266	

年		9								小	計	計
		災害名	原油流出	大雨	大雨	大雨	台風20号	台風24号	台風25号			
区分	発生年月日	7/2~11	7/17	8/23	9/3	9/18~19	10/21~25	11/7~8	11/17			
人的被害	死者							3			3	4
	行方不明者										0	0
	負傷者	18						3		1	26	28
住家被害	全(焼)壊							3	1	4	8	10
	半(焼)壊							5	1	4	10	12
	一部損壊					9	93	1	49	152	181	
	床上浸水			111	5				1	117	120	
	床下浸水		1	177	1				3	182	192	
	非住家	公共建物					15	10	5	2	32	64
その他	田									0.00	0.00	0.00
	畑									0.00	0.00	0.00
	学校								3	3	4	
	病院										0	0
	道路			20		2	3	4		29	39	
	橋りよ									0	0	
	河川									0	1	
	港湾					1				1	2	
	砂防									0	0	
	水道									0	0	
	清掃施設									0	0	
	崖くずれ								26	26	30	
	鉄道不通									0	0	
	船舶被害						43		14	57	57	
	通信被害									0	0	
	道路冠水									0	0	
	倒木									0	0	
	電気			1					1,500	1,501	2,019	
	ガス									0	1	
	ブロック塀									0	4	
空港									0	0		
屋根瓦の落下									0	0		
窓ガラスの破損									0	0		
その他									0	0		
火災発生	建物									0	0	
	危険									0	0	
	その他									0	0	
り	災世帯数			44	4		8	3	8	67	70	
り	災者数			20	4					24	29	
公	立文教施設								4,380	4,380	4,580	
農	林水産業施設					2,000	1,066	6	9,470	12,542	12,542	
公	共土木施設						6,000	651	6,200	12,851	15,451	
公	共その他					328,000			1,467	329,467	329,567	
小	計					330,000	7,066	657	21,517	359,240	362,140	
	公共施設被害市町村					2	1	1	1	5	7	
その他	農産被害						10,758	12,000	1,720	24,478	26,078	
	林産被害									0	0	
	畜産被害									0	0	
	水産被害						6,100			6,100	6,100	
	商工被害									0	0	
その他					940	23,000		300	24,240	24,240		
被	害総額					330,940	46,924	12,657	23,537	414,058	418,558	
災	害対策本部設置											
部	解散											
災	害対策本部設置区市町村					2団体	1団体			3団体	7団体	
災	害救助法適用区市町村											
消	防職員出動延人数					9		15		24	529	
消	防団員出動延人数			27		55	82			164	430	

区分	年		10								計					
	災害名		大	雪	大	雪	竜	巻	大	雨		大	雨	大	雨	小
	発生年月日		1月8~9日	1/15	2/8	3/5~6	7/26	7/30	8/3							
人的被害	死者	人			1										1	
	行方不明者	人													0	
	負傷者	重傷 軽傷	人 人	4	2						1				7	
住家被害	全（焼）壊	棟													0	
		世帯													0	
	半（焼）壊	棟					1			1					2	
		世帯					1			2					3	
	一部損壊	棟	6	26	12	10				2					56	
		世帯	6	33	12	10				2					63	
床上浸水	棟									12			46	58		
	世帯									29			62	91		
床下浸水	棟							1	57			85	143			
	世帯							1	139			87	227			
非住家	公共建物	棟		9				3		3		15	30			
	その他	棟	2	4			11		11		6	34				
その他	田	流出・埋設 冠水	ハクタル											0.00		
		冠水	ハクタル											0.00		
	畑	流出・埋設 冠水	ハクタル											0.00		
		冠水	ハクタル											0.00		
	学	校	箇所	1	11									12		
	病	院	箇所											0		
	道	路	箇所		1			1		19				21		
	橋	りよ	箇所											0		
	河	川	箇所							1				1		
	港	湾	箇所											0		
	砂	防	箇所											0		
	清	掃	施設											0		
	崖	くず	れ							4		1		5		
	鉄	道	不通		1					2				3		
船	舶	被害											0			
水	電	話											0			
電	気	戸		114			3						117			
ガ	ス	戸		7,608						35,900			43,508			
そ	の	他									2		2			
被災発生	建	物	件											0		
	危	険	物	件										0		
	そ	の	他	件										0		
り	災	世	帯	数				1		31		62	94			
り	災	者	数	人				3		48		98	149			
公	立	文	教	施	設	千	円							10,386		
農	林	水	産	業	施	設	千	円			16,044			17,126		
公	共	土	木	施	設	千	円							0		
そ	の	他	の	公	共	施	設	千	円					2,953		
小	計	千	円			14,421								30,465		
	公	共	施	設	被	害	市	町	村	団	体			2		
その他	農	産	被	害	千	円								0		
	林	産	被	害	千	円		53						53		
	畜	産	被	害	千	円								0		
	水	産	被	害	千	円								0		
	商	工	被	害	千	円								0		
そ	の	他	千	円		11,992	56,531			12,079			80,602			
被	害	総	額	千	円		11,992	71,005		16,044		12,079		111,120		
災	害	対	策	本	設											
部	解	散														
災	害	対	策	本	部	設	置	区	市	町	村		1	1		
災	害	救	助	法	適	用	区	市	町	村			0	0		
消	防	職	員	出	動	延	人	数			24			24		
消	防	団	員	出	動	延	人	数		669		253		922		

年		10							小計	計							
		災害名		大 雨		台風4号		大 雨			台風5号	崖崩れ					
区分	発生年月日	8/28		8/29~30		8/28~30		9/7		9/15~16		9/30	小計	計			
		人的被害	死者													0	1
	行方不明者											0	0				
	負傷者	重傷										0	0				
		軽傷						1				1	8				
住家被害	全(焼)壊	棟										0	0				
		世帯										0	0				
	半(焼)壊	棟										0	2				
		世帯										0	3				
	一部損壊	棟								13		13	69				
		世帯								13		13	76				
床上浸水	棟	9	3			1	10				23	81					
	世帯	9	3			1	19				32	123					
床下浸水	棟	24	3			3	35				65	206					
	世帯	83	60			5	22				170	313					
		84	68			5	22				179	406					
		205	84			13	51				353	864					
非住家	公共建物	棟	11					7			18	48					
	その他	棟	4	2	1	2	36				45	79					
その他	田	流出・埋没									0.00	0.00					
		冠水									0.00	0.00					
	畑	流出・埋没					1.00				1.00	1.00					
		冠水									0.00	0.00					
	学	校	箇所	3							3	15					
	病	院	箇所		1						1	1					
	道	路	箇所	1	6		10	4			21	42					
	橋	りょう	箇所								0	0					
	河	川	箇所	3	4				8		15	16					
	港	湾	箇所					1			1	1					
	砂	防	箇所						1		1	1					
	清	掃	施設								0	0					
	崖	くず	箇所	20	8	6	63	16	2		115	120					
	鉄	道	箇所								0	3					
	船	舶	被害					4			4	4					
	水	道	箇所								0	0					
電	話	回線						1		1	118						
電	気	戸						3,160		3,160	46,668						
ガ	ス	戸								0	0						
ブ	ロ	ック	箇所	1	1			2		4	6						
火災発生	建	物	件							0	0						
	危	険	物	件						0	0						
	そ	の	他	件						0	0						
り	災	世	帯	数	9	3		1	19	32	126						
り	災	者	数	人	24	3		3	35	65	214						
公	立	文	教	施	設	千	円		350	350	10,736						
農	林	水	産	業	施	設	千	円	430	4,893	12,214	17,537	34,663				
公	共	土	木	施	設	千	円		351,475	800	352,275	352,275					
そ	の	他	の	公	共	施	設	千	円	20,300	11,693	31,993	34,946				
小	計	千	円			430	371,775	17,736	12,214	402,155	432,620						
	公	共	施	設	被	害	市	町	村	団	体	1	1	4	1	7	9
その他	農	産	被	害	千	円		456		38,160	2,250	40,866	40,866				
	林	産	被	害	千	円						0	53				
	畜	産	被	害	千	円						0	0				
	水	産	被	害	千	円			1,050		1,050	1,050	1,050				
	商	工	被	害	千	円			2,050		2,050	2,050	2,050				
そ	の	他	千	円			7,083	475		7,558	88,160						
被	害	総	額	千	円		886	378,858	59,471	14,464	453,679	564,799					
災	害	対	策	本	部	設	置										
災	害	対	策	本	部	設	置	区	市	町	村	1	1	3	5	6	
災	害	救	助	法	適	用	区	市	町	村							
消	防	職	員	出	動	延	人	数			97	220	244				
消	防	団	員	出	動	延	人	数	120	3	165	572	1,494				

年		11											
		神津島近海地震											
区分	災害名	発生年月日											
		3/14	4/11	7/13~14	7/21	7/22	8/14	8/24	8/29	10/27	計		
人的被害	死者				1							1	
	行方不明者											0	
	負傷者			1	1							2	
	重傷				2							3	
	軽傷			1								0	
住家被害	全(焼)壊	棟										0	
		世帯										0	
		人										0	
	半(焼)壊	棟						2				2	
		世帯						2				2	
		人						3				3	
一部損壊	棟						2	1		2	5		
	世帯						2	1		3	6		
	人						6	5		6	17		
床上浸水	棟			4	493	8	46	70	1,168	2	1,791		
	世帯			4	521	12	51	74	1,201	2	1,865		
	人			8	607	10	86	33	2,266	6	3,016		
床下浸水	棟			11	315	6	319	43	1,372	24	2,090		
	世帯			16	340	6	328	43	1,499	44	2,276		
	人			31	630	12	819	57	3,854	99	5,502		
非住家	公共建物	棟						2		55	57		
	その他	棟				107	8	19	34	324	2	494	
その他被害	田	流出・埋没冠水	ヘクター									0.00	
		ヘクター										0.00	
	畑	流出・埋没冠水	ヘクター									0.00	
		ヘクター										0.00	
	文教施設	箇所						4				4	
	病院	箇所								1		1	
	道路	箇所	1	5	18	54		230	26	150	9	493	
	橋りょう	箇所						2				2	
	河川	箇所				2		88				90	
	港湾	箇所										0	
	砂防	箇所										0	
	清掃施設	箇所										0	
	崖くずれ	箇所	1	1	2		1	127				132	
	鉄道不通	箇所							1			1	
	船舶被害	隻										0	
	水道	戸						762				762	
電話	回線						1				1		
電気	戸				5,511		3,000	71,686		300	80,497		
ガス	戸						7	1			8		
ブロック塀等	箇所			2			1	2		1	6		
り災世帯数	世帯				23		11	6	70	2	112		
り災者数	人				67		24	13	150	6	260		
被災発生	建物	件				2			2		1	5	
	危険	件										0	
	その他	件				3						3	
被害額	公立文教施設	千円						43,500				43,500	
	農林水産業施設	千円										0	
	公共土木施設	千円			72							72	
	その他公共施設	千円						72,564				72,564	
	小計	千円			72			116,064				116,136	
	その他	農産被害	千円										0
		林産被害	千円										0
		畜産被害	千円										0
		水産被害	千円										0
		商工被害	千円										0
その他	千円						19,506		500		20,006		
被害総額	千円			72			135,570				135,642		
災害対策本部	設置											0	
	解散											0	
災害対策本部設置	区市町村				2団体	2団体	2団体				6団体		
災害救助法適用	区市町村										0団体		
消防職員出動	延人数						6				6		
消防団員出動	延人数						543				543		

区分	年		12							小計	
	災害名		強風	大雨	三宅島噴火等災害	伊豆諸島近海地震	大雨	大雨	台風3号		大雨
	発生年月日		3/24	4/10	6/27	7/1	7/3	7/4	7/8		8/5
人的被害	死者	人				1					1
	行方不明者	人									0
負傷者	重傷	人				1					1
	軽傷	人			1	13			1		15
住家被害	全(焼)壊	棟			11	19			3		33
		世帯			11	9			2		22
		人			22	25			2		49
	半(焼)壊	棟			5	15					20
		世帯			5	5					5
		人			8	8					8
	一部損壊	棟	1		12	147			13		173
		世帯	1		12	30			13		56
		人	1		20	45			28		94
	床上浸水	棟					6	127	4	11	148
		世帯					1	37	5	16	59
		人					2	74	8	29	113
床下浸水	棟					33	267	33	15	348	
	世帯					2	149	30	15	196	
	人					6	418	73	31	528	
非住家	公共建物	棟				4		11		15	
	その他	棟		1		2	21	63	18	48	
その他被害	田	流出・埋没冠水	ヘクター								0
		水	ヘクター								0
	畑	流出・埋没冠水	ヘクター								0
		水	ヘクター								0
	文教施設	箇所			7	8			2	17	
	病院	箇所			1					1	
	道路	箇所	1		35	81	18	100	126	364	
	橋りょう	箇所			2					2	
	河川	箇所				1				1	
	港湾	箇所			4	1			1	6	
	砂防	箇所			27					27	
	清掃施設	箇所			1	4				5	
	崖くず	箇所	2		19	119		3	18	161	
	鉄道不通	箇所								0	
	船舶被害	隻				1			7	8	
	水道	戸			1,984	144			1		2,129
	電話	回線			1,984	137			1		2,122
電気	戸			1,984	137	455	958	3,490		7,024	
ガス	戸									0	
ブロック塀等	箇所			3	507					510	
り災世帯数	世帯									0	
り災者数	人									0	
被災発生	建物	件								0	
	危険物	件								0	
	その他	件								0	
被害額	公立文教施設	千円				277,265		4,020		281,285	
	農林水産業施設	千円				370,440		13,620		384,060	
	公共土木施設	千円				3,052,915		96,590		3,149,505	
	その他公共施設	千円				312,998		55,912		368,910	
	小計	千円	0	0	0	4,013,618	0	170,142	0	4,183,760	
	その他	農産被害	千円				12,000		127,430		139,430
		林産被害	千円				12,000		400		12,400
		畜産被害	千円								0
		水産被害	千円				329,000				329,000
		商工被害	千円				1,430,000				1,430,000
その他	千円				18,274,231		3,755		18,277,986		
被害総額	千円	0	0	0	24,070,849	0	301,727	0	24,372,576		
災害対策本部設置	部	散			8月29日					37,132	
	部	散			平成17年3月31日					38,442	
災害対策本部設置区市町村				1団体	3団体			6団体		10団体	
災害救助法適用区市町村				1団体						1団体	
消防職員出動延人数				14				243		257	
消防団員出動延人数				156	77			224		457	

区分	災害名 発生日	年				小計	計		
		大 雨	大 雨	大 雨	竜 巻				
		8/7	9/12	9/16	12/25				
人的被害	死者					0	1		
	行方不明者					0	0		
	負傷者					0	1		
	重傷					0	0		
	軽傷		1			1	16		
	棟					0	33		
住家被害	全（焼）壊	棟				0	22		
		世帯				0	49		
		人				1	21		
	半（焼）壊	棟				1	5		
		世帯				0	8		
		人				2	176		
	一部損壊	棟		1		3	56		
		世帯				0	94		
		人				0	178		
	床上浸水	棟	2	28		30	97		
		世帯	2	36		38	174		
		人	5	56		61	573		
床下浸水	棟	8	202	15	225	393			
	世帯	8	174	15	197	989			
	人	15	411	35	461				
非住家	公共建物		3		2	5	20		
	その他	24	89		2	115	268		
その他被害	田	流出・埋没 冠水					0	0	
		ヘクター					0	0	
	畑	流出・埋没 冠水						0	0
		ヘクター					0	0	
	文教施設	箇所				0	17		
	病院	箇所				0	1		
	道路	箇所	10	143	20	1	174	538	
	橋りょう	箇所					0	2	
	河川	箇所			2		2	3	
	港湾	箇所					0	6	
	砂防	箇所					0	27	
	清掃施設	箇所					0	5	
	崖くずれ	箇所		5	4		9	170	
	鉄道不通	箇所					0	0	
	船舶被害	隻					0	8	
	水道	戸					0	2,129	
	電話	回線					0	2,122	
	電気	戸	691	3,457	2,130	2,909	9,187	16,211	
ガス	戸					0	0		
ブロック塀等	箇所			2		2	512		
り災世帯	世帯					0	0		
り災者	人					0	0		
被災発生	建物	件				0	0		
	危険	件				0	0		
	その他	件				0	0		
被害額	公立文教施設	千円				0	281,285		
	農林水産業施設	千円				0	384,060		
	公共土木施設	千円				0	3,149,505		
	その他公共施設	千円				0	368,910		
	小計	千円	0	0	0	0	4,183,760		
	その他	農産被害	千円				0	139,430	
		林産被害	千円				0	12,400	
		畜産被害	千円				0	0	
		水産被害	千円				0	329,000	
		商工被害	千円				0	1,430,000	
その他	千円				0	18,277,986			
被害総額	千円	0	0	0	0	0	24,372,576		
災害対策本部	設置					0	37,132		
	解散					0	38,442		
災害対策本部設置	区市町村	2団体	2団体			4団体	14団体		
災害救助法適用	区市町村					0団体	1団体		
消防職員出動	延人数					0	257		
消防団員出動	延人数					0	457		

年		13								小計		
		災害名		大 雪	大 雨	大 雨	青ヶ島近海 群 発 地 震	大 雨	大 雨		台風11号	台風11号
		発生年月日	1/27	6/7	6/11	7/5	7/18	7/25	8/21		9/10	
人的被害	死者	人									1	1
	行方不明者	人										0
負傷者	重傷	人										0
	軽傷	人	1								1	2
住家被害	全(焼)壊	棟 世帯 人										0 0 0
	半(焼)壊	棟 世帯 人										0 0 0
	一部損壊	棟 世帯 人	4 4 11								59 14 37	63 18 48
	床上浸水	棟 世帯 人		8 8 19	3 3 4		130 67 148	4 9 21	1 1 3	10 7 18	156 95 213	
	床下浸水	棟 世帯 人		14 14 22	4 5 13		141 125 286	11 6 20		133 19 42	303 169 383	
	非住家	公共建物 その他	棟 棟				1				2 13	3 20
その他被害	田	流出・埋没 冠水	ハクタル ハクタル									0 0
	畑	流出・埋没 冠水	ハクタル ハクタル									0 0
	文教施設	箇所							1	8	9	
	病院	箇所									0	
	道路	箇所	1	23	3	4	19	9	26	44	129	
	橋りょう	箇所									0	
	河川	箇所								2	2	
	港湾	箇所									0	
	砂防	箇所									0	
	清掃施設	箇所								1	1	
	崖くずれ	箇所								27	27	
	鉄道不通	箇所									0	
	船舶被害	隻									0	
	水道	戸									0	
	電話	回線	1								1	
電気	戸								6	6		
ガス	戸									0		
ブロック塀等	箇所							1	3	4		
り災世帯数	世帯		2			5		1		8		
り災者数	人					13		3		16		
火災発生	建物 危険 その他	件 件 件									0 0 0	
被害額	公立文教施設	千円					400		1,000	14,067	15,467	
	農林水産業施設	千円								24,938	24,938	
	公共土木施設	千円				217,236				24,000	241,236	
	その他公共施設	千円								24,614	24,614	
	小計	千円	0	0	0	217,236	400	0	1,000	87,619	306,255	
	その他	農産被害	千円								3,000	3,000
		林産被害	千円								60	60
		畜産被害	千円									0
		水産被害	千円									0
		商工被害	千円									0
その他	千円									0		
被害総額	千円	0	0	0	217,236	400	0	1,000	90,679	309,315		
災害対策本部設置	部										0	
災害対策本部設置区市町村						1団体	1団体	3団体	4団体	9団体		
災害救助法適用区市町村										0団体		
消防職員出動延人数										0		
消防団員出動延人数									22	22		

区分		災害名		13年						
				発生年月日		台風17号			小計	計
				9/19	10/10	10/18	大 雨			
人的被害	死者	人					0	1		
	行方不明者	人					0	0		
	負傷者	重傷	人				0	0		
		軽傷	人				0	2		
住家被害	全(焼)壊	棟					0	0		
		世帯					0	0		
		人					0	0		
	半(焼)壊	棟					0	0		
		世帯					0	0		
	人					0	0			
一部損壊	棟	4				4	67			
	世帯	2				2	20			
人	6					6	54			
床上浸水	棟		4			4	160			
	世帯		4			4	99			
	人		14			14	227			
床下浸水	棟			5		5	308			
	世帯			5		5	174			
	人			5		5	388			
非住家	公共建物	棟	1			1	4			
	その他	棟	3			3	23			
その他被害	田	流出・埋没	ハクター				0	0		
		冠水	ハクター				0	0		
	畑	流出・埋没	ハクター				0	0		
		冠水	ハクター				0	0		
	文教施設	箇所	10		2	12	21			
	病院	箇所				0	0			
	道路	箇所	14	15	5	34	163			
	橋りょう	箇所				0	0			
	河川	箇所				0	2			
	港湾	箇所				0	0			
	砂防	箇所				0	0			
	清掃施設	箇所				0	1			
	屋根くずれ	箇所	4	1		5	32			
	鉄道不通	箇所				0	0			
	船舶被害	隻				0	0			
	水道	戸	1			1	1			
	電話	回線	1			1	2			
電気	戸	3			3	9				
ガス	戸				0	0				
ブロック塀等	箇所				0	4				
り災世帯	世帯				0	8				
り災者	人				0	16				
大災発生	建物	件				0	0			
	危険	件				0	0			
	その他	件				0	0			
被害額	公立文教施設	千円	1,446		50	1,496	16,963			
	農林水産業施設	千円	5,000			5,000	29,938			
	公共土木施設	千円	5,500		7,490	12,990	254,226			
	その他公共施設	千円	23,414			23,414	48,028			
	小計	千円	35,360	0	7,540	42,900	349,155			
	その他	農産被害	千円	420			420	3,420		
		林産被害	千円				0	60		
		畜産被害	千円				0	0		
		水産被害	千円				0	0		
		商工被害	千円				0	0		
その他		千円				0	0			
被害総額	千円	35,780	0	7,540	43,320	352,635				
災害対策本部	設置				0	0				
	解散				0	0				
災害対策本部設置	区市町村				0団体	9団体				
災害救助法適用	区市町村				0団体	0団体				
消防職員出動	延人数				0	0				
消防団員出動	延人数				0	22				

年		14										
		災害名		大 雨	大 雨	台風6号	台風7号	大 雨	大 雨	台風13号	大 雨	小計
		発生年月日	1/21	4/21	7/11	7/16	8/2	8/4	8/19	9/6		
人的被害	死者										0	
	行方不明者										0	
	負傷者	重傷										0
		軽傷							1			1
	住家被害	全(焼)壊	棟									0
			世帯									0
半(焼)壊		棟			1						1	
		世帯									0	
一部損壊		棟	2		2	5			1		10	
		世帯	2								2	
床上浸水	棟	1		1		26	123	3	3	157		
	世帯	1		1		54	121	7	1	185		
	人	4		3		54	329	13	3	406		
床下浸水	棟	5		1		28	232	7	7	280		
	世帯	7				22	234	7	3	273		
	人	16				28	613	11	10	678		
非住家	公共建物			1	1	1	1	1		5		
	その他	1			3	32	415		7	458		
その他被害	田	流出・埋没冠水									0	
		ハクター									0	
	畑	流出・埋没冠水									0	
		ハクター									0	
	文教施設	箇所			24			1		25		
	病院	箇所								0		
	道路	箇所		1	9	6	9	15	12	1	53	
	橋りょう	箇所									0	
	河川	箇所			2						2	
	港湾	箇所			2	3					5	
	砂防	箇所									0	
	清掃施設	箇所									0	
	崖くずれ	箇所			4			1	7		12	
	鉄道不通	箇所									0	
	船舶被害	隻									0	
	水道	戸			1						1	
	電話	回線									0	
電気	戸			1,302		49,000	2	1		50,305		
ガス	戸									0		
ブロック塀等	箇所			11	4		2			17		
り災世帯数	世帯									0		
り災者数	人									0		
被災発生	建物	件								0		
	危険物	件								0		
	その他	件								0		
被害額	公立文教施設	千円			552			300		852		
	農林水産業施設	千円			150	2,400				2,550		
	公共土木施設	千円		1,610	5,075	3,000		150		9,835		
	その他公共施設	千円			11,144	500		4,030		15,674		
	小計	千円		1,610	16,921	5,900		4,480		28,911		
	その他	農産被害	千円			70,550	1,076		12,461		84,087	
		林産被害	千円								0	
		畜産被害	千円								0	
		水産被害	千円								0	
		商工被害	千円								0	
その他	千円			1,527	2,200		15,233		18,960			
被害総額	千円		1,610	88,998	9,176		32,174		131,958			
災害対策本部	設置									0		
災害対策本部設置区市町村	解散									0		
災害対策本部設置区市町村				2団体	1団体					3団体		
災害救助法適用区市町村										0団体		
消防職員出動延人数				2						2		
消防団員出動延人数				18	6					24		

年		14					小計	計		
		災害名		大 雨	大 雨	台風21号			竜 巻	大 雨
		発生年月日	9/7	9/9	10/1	10/7			11/1	
区分	死 者 人						0	0		
	行 方 不 明 者 人						0	0		
	負 傷 者 重 傷 人						0	0		
住家被害	棟 世帯 人			4	1		5	5		
	半 (焼) 壊			9			9	10		
	棟 世帯 人			2			2	2		
	一 部 損 壊			7			7	7		
	棟 世帯 人			61	3		64	74		
	床 上 浸 水		2	7	2		11	168		
非 住 家	棟 世帯 人	2	6	6			14	199		
	棟 世帯 人	9	11	2			22	428		
棟 世帯 人	棟 世帯 人	8	32	26			66	346		
	棟 世帯 人	8	16	19			43	316		
棟 世帯 人	7	32	21			60	738			
公共建物	棟			5			5	10		
その他	棟	4	3	20	1		28	486		
その他被害	田	流出・埋没冠水	ヘクター				0	0		
	畑	流出・埋没冠水	ヘクター				0	0		
	文教施設	箇所		1	20		21	46		
	病院	箇所			1		1	1		
	道路	箇所		4	89		94	147		
	橋りょう	箇所					0	0		
	河川	箇所	10		3		14	16		
	港湾	箇所			9		9	14		
	砂防	箇所					0	0		
	清掃施設	箇所			9		9	9		
	崖くずれ	箇所		1	18		19	31		
	鉄道不通	箇所					0	0		
	船舶被害	隻			30		30	30		
	水道戸						0	1		
	電話回線				1		1	1		
電気戸				1,217		1,217	51,522			
ガス戸						0	0			
ブロック塀等	箇所		2	25		27	44			
り災世帯数	世帯					0	0			
り災者数	人					0	0			
被災発生	建物	物件				0	0			
	危険	物件				0	0			
	その他	物件				0	0			
被害額	公立文教施設	千円			1,616		1,616	2,468		
	農林水産業施設	千円			58,050		58,050	60,600		
	公共土木施設	千円			66,910	3,300	70,210	80,045		
	その他公共施設	千円			132,723		132,723	148,397		
	小計	千円			259,299	3,300	262,599	291,510		
	その他	農産被害	千円			166,569		166,569	250,656	
		林産被害	千円					0	0	
		畜産被害	千円					0	0	
		水産被害	千円					0	0	
		商工被害	千円					0	0	
その他	千円			2,361,600		2,361,600	2,380,560			
被害総額	千円			2,787,468	3,300	2,790,768	2,922,726			
災害対策本部設置	部					0	0			
災害対策本部設置	区市町村		2団体	2団体	1団体	1団体	6団体	9団体		
災害救助法適用	区市町村						0団体	0団体		
消防職員出動延人数				1			1	3		
消防団員出動延人数				144			144	168		

年		15										
		強風	茨城県南部地震	大雨	大雨	大雨	大雨	大雨	大雨	小計		
区分	災害名	発生年月日	3/21	5/12	5/20	6/23	6/25	7/25	7/31	8/5		
人的被害	死者	人									0	
	行方不明者	人									0	
	負傷者	重傷 軽傷	人 人		2						2	
住家被害	全(焼)壊	棟 世帯 人									0 0 0	
	半(焼)壊	棟 世帯 人									0 0 0	
	一部損壊	棟 世帯 人	1 1 2								1 1 2	
	床上浸水	棟 世帯 人			5 5 8		13 13 16			1 1 4	19 19 28	
	床下浸水	棟 世帯 人			3 3 5		44 45 58	2 2 7			49 50 70	
	非住家	公共建物 その他	棟 棟					1 4				1 5
その他被害	田	流出・埋没 冠水	ハクター ハクター								0 0	
	畑	流出・埋没 冠水	ハクター ハクター								0 0	
	文教施設	箇所									0	
	病院	箇所									0	
	道路	箇所			4		34	2	1	12	53	
	橋りょう	箇所									0	
	河川	箇所									0	
	港湾	箇所									0	
	砂防	箇所									0	
	清掃施設	箇所									0	
	崖くずれ	箇所						1		1	2	
	鉄道不通	箇所									0	
	船舶被害	隻									0	
	水道	戸									0	
	電話	回線									0	
	電気	戸									0	
ガス	戸									0		
ブロック塀等	箇所									0		
り災世帯数	世帯			5		11	2		1	19		
り災者数	人			8		12	7		2	29		
被災発生	建物	件									0	
	危険物	件									0	
	その他	件									0	
被害額	公立文教施設	千円									0	
	農林水産業施設	千円									0	
	公共土木施設	千円						3,000			3,000	
	その他公共施設	千円									0	
	小計	千円	0	0	0	0	0	0	3,000	0	3,000	
	その他	農産被害	千円									0
		林産被害	千円									0
		畜産被害	千円									0
		水産被害	千円									0
		商工被害	千円									0
その他	千円				4,251					4,251		
被害総額	千円	0	0	0	4,251	0	0	0	0	4,251		
災害対策本部設置	箇所										0	
災害対策本部設置区市町村	箇所					1団体			1団体	2団体		
災害救助法適用区市町村	箇所									0団体		
消防職員出動延人数	人									0		
消防団員出動延人数	人									0		

年		15								小計	
		災害名	台風10号	崖崩れ	大雨	土砂崩れ	大雨	千葉県 東方沖地震	台風15号		台風16号
区分	発生年月日	8/8	8/12	8/15	8/18	9/3	9/20	9/21	9/28		
人的被害	死者									0	
	行方不明者									0	
	負傷者									0	
	重傷									0	
	軽傷	5					8			13	
住家被害	全（焼）壊	棟			1				6	7	
		世帯			1				6	7	
	人			5				14		19	
	半（焼）壊	棟							19		19
		世帯							19		19
	人							43		43	
一部損壊	棟	3		1				166	2	172	
	世帯	3		1				166	2	172	
人	9			2			185	5	201		
床上浸水	棟					5				5	
	世帯					5				5	
人						10				10	
床下浸水	棟			1		69				70	
	世帯			1		69				70	
人				5		192				197	
非住家	公共建物	2						30	5	37	
	その他	8		1		14		5	2	30	
その他被害	田	流出・埋没								0	
		冠水								0	
	畑	流出・埋没									0
		冠水									0
	文教施設	箇所	1				1	21	2	25	
	病院	箇所							1	1	
	道路	箇所	17		5	1	3	29	3	58	
	橋りょう	箇所								0	
	河川	箇所	1		1					2	
	港	箇所						1		1	
	砂防	箇所								0	
	清掃施設	箇所						4		4	
	崖くずれ	箇所	3	1	7			5		16	
	鉄道不通	箇所								0	
	船舶被害	隻						8		8	
水道	戸							3,201		3,201	
電話	回線							489		489	
電気	戸			180				3,511	1,300	4,991	
ガス	戸									0	
ブロック塀等	箇所	2								2	
り災世帯	数	1		2		2		25		30	
り災者	数	2		7		2		57		68	
被災発生	建物									0	
	危険物									0	
	その他									0	
被害額	公立文教施設	千円	563					20,326		20,889	
	農林水産業施設	千円						484,611		484,611	
	公共土木施設	千円						150,632		150,632	
	その他公共施設	千円	125					128,635		128,760	
	小計	千円	688	0	0	0	0	784,204	0	784,892	
	その他	農産被害	千円						243,700		243,700
		林産被害	千円								0
		畜産被害	千円								0
		水産被害	千円								0
		商工被害	千円								0
その他	千円	100							100		
被害総額	千円	100	0	0	0	0	0	243,700	0	243,800	
災害対策本部	設置									0	
	解散									0	
災害対策本部設置	区市町村	1団体		1団体				1団体		3団体	
災害救助法適用	区市町村									0団体	
消防職員出動	延人数									0	
消防団員出動	延人数	4	25							29	

区分	年		15				小計	計	
	災害名		大 雨	千 葉 県 北 西 部 地 震	大 雨	強 風			
	発生年月日		10/13	10/15	11/25	12/20			
人的被害	死者	人					0	0	
	行方不明者	人					0	0	
	負傷者	重傷					0	0	
		軽傷	人		2			2	17
住家被害	全（焼）壊	棟					0	7	
		世帯					0	7	
		人					0	19	
	半（焼）壊	棟					0	19	
		世帯					0	19	
		人					0	43	
	一部損壊	棟	1			1	2	175	
		世帯	1			1	2	175	
		人	1			2	3	206	
	床上浸水	棟	115				115	139	
世帯		124				124	148		
人		306				306	344		
棟		142				142	261		
床下浸水	世帯	159				159	279		
	人	373				373	640		
非住家	公共建物	棟	1				1	39	
	その他	棟	35		3		38	73	
その他被害	田	流出・埋没	ヘクター				0	0	
		冠水	ヘクター				0	0	
	畑	流出・埋没	ヘクター				0	0	
		冠水	ヘクター				0	0	
	文教施設	箇所					0	25	
	病院	箇所					0	1	
	道路	箇所	69	1			70	181	
	橋りょう	箇所					0	0	
	河川	箇所					0	2	
	港湾	箇所					0	1	
	砂防	箇所					0	0	
	清掃施設	箇所					0	4	
	崖くずれ	箇所					0	18	
	鉄道不通	箇所					0	0	
	船舶被害	隻					0	8	
	水道	戸					0	3,201	
	電話	回線					0	489	
	電気	戸					0	4,991	
	ガス	戸					0	0	
	ブロック塀等	箇所			1		1	3	
り災世帯数	世帯	81			1	82	131		
り災者数	人	177			2	179	276		
火災発生	建物	件					0	0	
	危険物その他	件					0	0	
被害額	公立文教施設	千円					0	20,889	
	農林水産業施設	千円					0	484,611	
	公共土木施設	千円		300			300	153,932	
	その他公共施設	千円					0	128,760	
	小計	千円	0	0	0	0	0	787,892	
	その他	農産被害	千円					0	243,700
		林産被害	千円					0	0
		畜産被害	千円					0	0
		水産被害	千円					0	0
		商工被害	千円					0	0
その他		千円					0	4,351	
被害総額	千円	0	0	0	0	0	248,051		
災害対策本部	設置					0	0		
災害対策本部設置区市町村	解散					0	0		
災害対策本部設置区市町村						0団体	5団体		
災害救助法適用区市町村						0団体	0団体		
消防職員出動延人数						0	0		
消防団員出動延人数						0	29		

年		16												
		災害名		電	巻	大	雨	台風2号	台風6号	台風10号	台風16号	集中豪雨	台風21号	小計
		区分	発生年月日	2/23	3/30	5/20	6/21	7/28	8/28	9/4	10/4			
人的被害	死者	人											0	
	行方不明者	人				1							1	
	負傷者	重傷 軽傷	人 人										0 0	
住家被害	全(焼)壊	棟 世帯 人											0 0 0	
	半(焼)壊	棟 世帯 人											0 0 0	
	一部損壊	棟	11			4	4	6		1			26	
		世帯 人	11			4	4	6		1			26	
	床上浸水	棟								38	1		39	
		世帯 人								38	1		39	
床下浸水	棟							1	48			49		
	世帯 人							1	48			49		
非住家	公共建物 その他	棟 棟			4	2	1		2			9		
その他被害	田	流出・埋没 冠水	ヘクタール ヘクタール										0 0	
	畑	流出・埋没 冠水	ヘクタール ヘクタール										0 0	
	文教施設	箇所			1	1				1		3		
	病院	箇所										0		
	道路	箇所				16	1	9	8	2		36		
	橋りょう	箇所										0		
	河川	箇所										0		
	港	箇所										0		
	砂防	箇所										0		
	清掃施設	箇所			1							1		
	崖くずれ	箇所					1			1		2		
	鉄道不通	箇所										0		
	船舶被害	隻										0		
	水道	戸				285						285		
	電話	回線										0		
電気	戸			300				14,900			15,200			
ガス	戸						3				3			
ブロック塀等	箇所				4	3		1			8			
り災世帯数	世帯								37	1	38			
り災者数	人								81	4	85			
被災発生	建物 危険 その他	物件 物件 物件										0 0 0		
被害額	公立文教施設	千円					540			84		624		
	農林水産業施設	千円										0		
	公共土木施設	千円			8,450			3,545				11,995		
	その他公共施設	千円				80,000		5,999				85,999		
	小計	千円	0	0	8,450	80,000	540	9,544	0	84		98,618		
	その他	農産被害	千円				1,100	574					1,674	
		林産被害	千円										0	
		畜産被害	千円										0	
		水産被害	千円										0	
		商工被害	千円						2,320	491			2,811	
被害総額	千円	0	0	0	1,100	2,894	491	0	0		4,485			
災害対策本部	設置 解散											0 0		
災害対策本部設置	区市町村				1団体	1団体					2団体			
災害救助法適用	区市町村										0団体			
消防職員出動延人数											0			
消防団員出動延人数											0			

区分		年		16				小計	計
		災害名	台風22号	茨城県 南部地震	台風23号	低気圧	発生年月日		
		10/8	10/7	10/19	12/5				
人的被害	死者	人					0	0	
	行方不明者	人					0	1	
	負傷者	重傷 軽傷	人 人				0 1	0 1	
住家被害	全(焼)壊	棟					0	0	
		世帯					0	0	
		人					0	0	
	半(焼)壊	棟	1				1	1	
		世帯	1				1	1	
		人	1				1	1	
	一部損壊	棟	23		3	23	49	75	
		世帯	23		3	23	49	75	
		人	46		3	44	93	141	
	床上浸水	棟	289		173		462	501	
世帯		320		174		494	533		
人		615		381		996	1,085		
床下浸水	棟	785		229	1	1,015	1,064		
	世帯	793		235	1	1,029	1,078		
	人	1,673		580	3	2,256	2,369		
非住家	公共建物	棟	2	2	6	4	14	23	
	その他	棟	317		140	6	463	528	
その他被害	田	流出・埋没 冠水	ヘクタール				0	0	
		ヘクタール					0	0	
	畑	流出・埋没 冠水	ヘクタール	0.10			0	0	
		ヘクタール					0	0	
	文教施設	箇所	1				1	4	
	病院	箇所					0	0	
	道路	箇所	112		95	1	208	244	
	橋りょう	箇所					0	0	
	河川	箇所			3		3	3	
	港湾	箇所			9		9	9	
	砂防	箇所	1				1	1	
	清掃施設	箇所					0	1	
	崖くずれ	箇所	21		10		31	33	
	鉄道不通	箇所	1				1	1	
	船舶被害	隻					0	0	
	水道	戸					0	285	
	電話	回線	3,000				3,000	3,000	
電気	戸	6,905		8	40,000	46,913	62,113		
ガス	戸					0	3		
ブロック塀等	箇所	10		4	1	15	23		
り災世帯数	世帯	321		174		495	533		
り災者数	人	616		381		997	1,082		
火災発生	建物	件					0	0	
	危険物	件					0	0	
	その他	件					0	0	
被害額	公立文教施設	千円	7,000				7,000	7,624	
	農林水産業施設	千円	10,000		2,500		12,500	12,500	
	公共土木施設	千円	22,600		1,674		24,274	36,269	
	その他公共施設	千円			100		100	86,099	
	小計	千円	39,600	0	4,274	0	43,874	142,492	
	その他	農産被害	千円					0	1,674
		林産被害	千円					0	0
		畜産被害	千円					0	0
		水産被害	千円					0	0
		商工被害	千円					0	0
その他	千円	95,000				95,000	97,811		
被害総額	千円	95,000	0	0	0	95,000	99,485		
災害対策本部	設置					0	0		
部	解散					0	0		
災害対策本部設置区	市町村	5団体		5団体		10団体	12団体		
災害救助法適用区	市町村					0団体	0団体		
消防職員出動延人数						0	0		
消防団員出動延人数						0	0		

年		17								小計	
区分	災害名 発生年月日	火災	茨城県南部地震	大雨	低気圧	大雨	大雨	大雨	土砂崩れ		
		2/10	2/16	3/28	5/15	5/23	6/25	6/30	7/6		
人的被害	死者									0	
	行方不明者									0	
	負傷者 重傷 軽傷									0 5	
住家被害	棟世帯人									0	
	全（焼）壊									0	
	棟世帯人									0	
	半（焼）壊									0	
	棟世帯人									0	
	一部損壊					13				13	
棟世帯人					16				16		
棟世帯人					40				40		
棟世帯人					1	9		1	11		
床上浸水					1	9		1	11		
棟世帯人					1	19		1	21		
棟世帯人						10			10		
床上浸水						10			10		
棟世帯人						28			28		
非住家	公共建物					1				1	
棟	その他					1	29			30	
その他被害	田	流出・埋没冠水	ヘクタール							0	
	畑	流出・埋没冠水	ヘクタール							0	
	文教施設	箇所								0	
	病院	箇所								0	
	道路	箇所			1		10	1		12	
	橋りょう	箇所								0	
	河川	箇所								0	
	港湾	箇所								0	
	砂防	箇所								0	
	清掃施設	箇所								0	
	崖くずれ	箇所							1	1	
	鉄道不通	箇所								0	
	船舶被害	隻								0	
	水道戸									0	
	電話回線									0	
電気戸									0		
ガス戸									0		
ブロック塀等	箇所								0		
り災世帯数	世帯				1	1		1	3		
り災者数	人				1	2		1	4		
被災発生	建物								0		
物件									0		
危険物件									0		
その他									0		
被害額	公立文教施設	千円								0	
	農林水産業施設	千円								0	
	公共土木施設	千円							1,020	1,020	
	その他公共施設	千円								0	
	小計	千円	0	0	0	0	0	0	1,020	1,020	
	その他	農産被害	千円								0
		林産被害	千円								0
		畜産被害	千円								0
		水産被害	千円								0
		商工被害	千円								0
その他	千円			35,000					35,000		
被害総額	千円	0	0	35,000	0	0	0	0	1,020	36,020	
災害対策本部設置										0	
災害対策本部設置	区市町村									0	
災害救助法適用	区市町村									0	
消防職員出動延人数										0	
消防団員出動延人数										0	

年		17									
		災害名	千葉県北西部地震	台風7号	大雨	大雨	大雨	台風1号	大雨	大雨	小計
区分	発生日	7/23	7/25~26	8/8	8/12~13	8/15~16	8/24~26	9/4~5	9/11		
人的被害	死者									0	
	行方不明者									0	
	負傷者		1							1	
	重傷										
	軽傷	11								11	
住家被害	棟									0	
	世帯									0	
	人									0	
	全(焼)壊									0	
	棟									0	
	世帯									0	
人									0		
半(焼)壊										0	
棟										0	
世帯										0	
人										0	
一部損壊		4					52			56	
棟		4					52			56	
世帯		8					111			119	
人											
床上浸水				3		118		2,972	33	3,126	
棟				3		121		2,995	33	3,152	
世帯				9		162		3,936	72	4,179	
人											
床下浸水				5	4	168		2,644	8	2,829	
棟				5	4	168		2,653	8	2,838	
世帯				12	14	184		4,090	17	4,317	
人											
非住家	公共建物		1			1	15	21		38	
	棟										
	その他	2	1	1	3	93	28	1,097	25	1,250	
	棟										
その他被害	田	流出・埋没冠水	ハクター							0	
		水	ハクター							0	
	畑	流出・埋没冠水	ハクター							0	
		水	ハクター							0	
	文教施設	箇所		2			8	4		14	
	病院	箇所					1			1	
	道路	箇所	1	3			1	8	137	4	
	橋りょう	箇所								0	
	河川	箇所						5		5	
	港湾	箇所		2				2		4	
	砂防	箇所								0	
	清掃施設	箇所					1			1	
	崖くずれ	箇所		3	1		4	1		9	
	鉄道不通	箇所								0	
	船舶被害	隻								0	
	水道	戸								0	
	電話	回線	222	1				2		225	
電気	戸				1,000	62			1,062		
ガス	戸								0		
ブロック塀等	箇所	1							1		
り災世帯数	世帯	1				15		1,631	27	1,674	
り災者数	人	4				30		1,817	53	1,904	
被災発生	建物									0	
	危険物									0	
	その他									0	
被害額	公立文教施設	千円		399			1,960	1,370		3,729	
	農林水産業施設	千円								0	
	公共土木施設	千円		630			1,571			2,201	
	その他公共施設	千円					5,550			5,550	
	小計	千円	0	1,029	0	0	9,081	1,370	0	11,480	
	その他	農産被害	千円								0
		林産被害	千円								0
		畜産被害	千円								0
		水産被害	千円								0
		商工被害	千円								0
その他	千円		800						800		
被害総額	千円	0	1,829	0	0	0	9,081	1,370	0	12,280	
災害対策本部設置	箇所									0	
部解散										0	
災害対策本部設置区市町村			3団体			1団体	3団体	1団体		8団体	
災害救助法適用区市町村								2団体		2団体	
消防職員出動延人数										0	
消防団員出動延人数							128			128	

年		17		小計	計		
		台 風 1 7 号	台 風 2 0 号				
区分	災害名	発生年月日		9/24~25	10/18~19		
	死 者 人	行 方 不 明 者 人	負 傷 者 重 傷 人			負 傷 者 軽 傷 人	
人的被害	死 者 人			0	0		
	行 方 不 明 者 人			0	0		
	負 傷 者 重 傷 人			0	1		
	負 傷 者 軽 傷 人			0	16		
	住家被害	全 (焼) 壊	棟 世帯		0	0	
			棟 世帯		0	0	
棟 世帯				0	0		
半 (焼) 壊		棟 世帯		0	0	0	
		棟 世帯		0	0	0	
		棟 世帯		0	0	0	
一 部 損 壊		棟 世帯	18	18	18	87	
		棟 世帯	18	18	18	90	
床 上 浸 水		棟 世帯	29	29	29	188	
		棟 世帯			0	3,137	
床 下 浸 水	棟 世帯			0	3,163		
	棟 世帯			0	4,200		
非 住 家	棟 世帯			0	2,839		
	棟 世帯			0	2,848		
非 住 家	公共建物	棟	2	2	41		
	その他	棟	1	1	1,281		
その他被害	田	流出・埋没ヘクター			0	0	
		冠 水ヘクター			0	0	
	畑	流出・埋没ヘクター			0	0	
		冠 水ヘクター			0	0	
	文 教 施 設	箇所	12	5	17	31	
	病 院	箇所	1		1	2	
	道 路	箇所	8	4	12	178	
	橋 り よ う	箇所			0	0	
	河 川	箇所			0	5	
	港 湾	箇所	3		3	7	
	砂 防	箇所			0	0	
	清 掃 施 設	箇所			0	1	
	崖 ぐ ず れ	箇所	1		1	11	
	鉄 道 不 通	箇所			0	0	
	船 舶 被 害	隻			0	0	
	水 道 戸		1		1	1	
	電 話 回 線		9		9	234	
電 気 戸		1		1	1,063		
ガ ス 戸				0	0		
ブ ロ ッ ク 塀 等	箇所	1		1	2		
り 災 世 帯 数	世帯			0	1,677		
り 災 者 数	人			0	1,908		
被災発生	建 物 件			0	0		
	危 険 物 件			0	0		
	そ の 他 件			0	0		
被害額	公 立 文 教 施 設	千円	10,226	1,540	11,766	15,495	
	農 林 水 産 業 施 設	千円	880		880	880	
	公 共 土 木 施 設	千円	22,502	1,700	24,202	27,423	
	そ の 他 公 共 施 設	千円	1,193		1,193	6,743	
	小 計	千円	34,801	3,240	38,041	50,541	
	その他	農 産 被 害	千円			0	0
		林 産 被 害	千円			0	0
		畜 産 被 害	千円			0	0
		水 産 被 害	千円			0	0
		商 工 被 害	千円			0	0
そ の 他	千円			0	35,800		
被 害 総 額	千円	34,801	3,240	38,041	86,341		
災害対策本部	設 置			0	0		
	解 散			0	0		
災害対策本部設置区	区市町村			0団体	8団体		
災害救助法適用区	区市町村			0団体	2団体		
消 防 職 員 出 動 延 人 数				0	0		
消 防 団 員 出 動 延 人 数				0	128		

年		18									
		災害名	強風	土砂崩れ	大雨	集中豪雨	大雨	長雨	台風7号	集中豪雨	小計
区分	発生年月日	4/3	5/16	5/20	5/24	6/26	7/24	8/9	9/11		
人的被害	死者							1		1	
	行方不明者									0	
	負傷者	重傷									0
		軽傷									0
住家被害	全(焼)壊棟									0	
	半(焼)壊棟						1			1	
	一部損壊棟						3			3	
	床上浸水棟	1	1				5				7
		1	1				6				8
		1	1				22				24
床上浸水棟	2			2				2	32	36	
	2			2				2	38	42	
床下浸水棟	7							4	73	84	
	12						2		54	68	
	12						2		54	68	
	39						5		148	192	
非住家	公共建物棟								1	1	
	その他棟				4		2		1	7	
その他被害	田	流出・埋没冠水	ハクタル							0	
	畑	流出・埋没冠水	ハクタル							0	
	文教施設	箇所								0	
	病院	箇所								0	
	道路	箇所		4	30	3	20	6	15	78	
	橋りょう	箇所								0	
	河川	箇所								0	
	港湾	箇所								0	
	砂防	箇所								0	
	清掃施設	箇所								0	
	崖くずれ	箇所		1			1	2	3	7	
	鉄道不通	箇所								0	
	船舶被害	隻								0	
	水道	戸		1						1	
	電話	回線		2						2	
	電気	戸		2				15,000	2,550	17,552	
	ガス	戸								0	
ブロック塀等	箇所	1						1	2		
り災世帯数	世帯								11	11	
り災者数	人								24	24	
被災発生	建物	件								0	
	危険物	件								0	
	その他	件								0	
被害額	公立文教施設	千円								0	
	農林水産業施設	千円								0	
	公共土木施設	千円					2,860	5,000		7,860	
	その他公共施設	千円						4,000		4,000	
	小計	千円	0	0	0	0	2,860	0	9,000	0	11,860
	その他	農産被害	千円								0
		林産被害	千円			138					138
		畜産被害	千円								0
		水産被害	千円								0
		商工被害	千円								0
その他	千円								0		
被害総額	千円	0	0	138	0	2,860	0	9,000	0	11,998	
災害対策本部	設置									0	
	解散									0	
災害対策本部設置区市町村					1団体				2団体	3団体	
災害救助法適用区市町村										0団体	
消防職員出動延人数										0	
消防団員出動延人数					80					80	

区分	災害名 発生年月日	18年				小計	計	
		大雨	台風14号	大雨	大雨			
		9/28	9/28	10/6	12/27			
人的被害	死者					0	1	
	行方不明者					0	0	
	負傷者	重傷				0	0	
		軽傷					0	0
	住家被害	全(焼)壊棟					0	0
		半(焼)壊棟					0	1
一部損壊棟		世帯					0	1
		人					0	3
床上浸水棟		世帯		36			36	43
		人		44			44	52
床下浸水棟	世帯	7		1	3	11	47	
	人	7		1	3	11	53	
非住家	公共建物	20		2	7	29	113	
	その他	3			1	4	72	
田	流出・埋没冠水	3			3	7	199	
	畑							
その他被害	文教施設					0	0	
	病院					0	0	
	道路		5		3	8	86	
	橋りょう					0	0	
	河川					0	0	
	港湾					0	0	
	砂防					0	0	
	清掃施設					0	0	
	崖くずれ			1	1	2	9	
	鉄道不通					0	0	
	船舶被害					0	0	
	水道					0	1	
	電話					0	2	
	電気					0	17,552	
	ガス					0	0	
ブロック塀等					0	2		
り災世帯数					0	11		
り災者数					0	24		
被災発生	建物					0	0	
	危険物					0	0	
	その他					0	0	
被害額	公立文教施設					0	0	
	農林水産業施設				20,000	20,000	20,000	
	公共土木施設			1,866		1,866	9,726	
	その他公共施設					0	4,000	
	小計	0	0	1,866	20,000	21,866	33,726	
	その他	農産被害					0	0
		林産被害					0	138
		畜産被害					0	0
		水産被害					0	0
		商工被害					0	0
その他					0	0		
被害総額		0	0	1,866	20,000	21,866	33,864	
災害対策本部設置					0	0		
災害対策本部設置区市町村			1団体	2団体	3団体	6団体		
災害救助法適用区市町村					0団体	0団体		
消防職員出動延人数					0	0		
消防団員出動延人数					0	80		

年		19									
		災害名	強風	大雨	集中豪雨	台風4号	大雨	大雨	集中豪雨	集中豪雨	小計
区分	発生日	4/28	5/6	6/10	7/15	7/29	7/30	8/24	8/28		
人的被害	死者									0	
	行方不明者									0	
	負傷者									0	
	重傷									0	
	軽傷	21								21	
住家被害	棟									0	
	世帯									0	
	人									0	
	全(焼)壊									0	
	半(焼)壊									0	
	一部損壊									0	
床上浸水	棟			1		9		2	17	29	
	世帯			1		7		5	8	21	
	人			3		15		14		32	
床下浸水	棟			2		25	1	5	6	39	
	世帯			2		20		7	5	34	
	人			9		39		19		67	
非住家	公共建物							1		1	
	その他					6	4	11		21	
その他被害	田	流出・埋没冠水	ハクター							0	
	畑	流出・埋没冠水	ハクター							0	
	文教施設	箇所								0	
	病院	箇所								0	
	道路	箇所		1		2	12		9	24	
	橋りょう	箇所								0	
	河川	箇所								0	
	港湾	箇所								0	
	砂防	箇所								0	
	清掃施設	箇所								0	
	崖くずれ	箇所				2				2	
	鉄道不通	箇所								0	
	船舶被害	隻								0	
	水道	戸								0	
	電話	回線								0	
	電気	戸						1,600		1,600	
	ガス	戸								0	
ブロック塀等	箇所								0		
り災世帯数	世帯					2		1	3		
り災者数	人					6		1	7		
被災発生	建物	件								0	
	危険物	件								0	
	その他	件								0	
被害額	公立文教施設	千円								0	
	農林水産業施設	千円								0	
	公共土木施設	千円		1,617		4,539				6,156	
	その他公共施設	千円								0	
	小計	千円	0	1,617	0	4,539	0	0	0	6,156	
	その他	農産被害	千円								0
		林産被害	千円								0
		畜産被害	千円								0
		水産被害	千円								0
		商工被害	千円								0
その他	千円								0		
被害総額	千円	0	1,617	0	4,539	0	0	0	6,156		
災害対策本部設置	箇所									0	
災害対策本部設置区市町村				1団体		1団体	2団体	2団体	6団体		
災害救助法適用区市町村									0団体		
消防職員出動延人数									0		
消防団員出動延人数									0		

区分		年		19			小計	計	
		災害名		台風9号	大 雨	台風20号			
		発生年月日		9/6	9/11	10/27			
人的被害	死者	人					0	0	
	行方不明者	人					0	0	
	負傷者	重傷 軽傷	人	3			3	24	
住家被害	全（焼）壊	棟					0	0	
		世帯					0	0	
		人					0	0	
	半（焼）壊	棟	7				7	7	
		世帯	7				7	7	
	一部損壊	棟	166				166	166	
		世帯	139				139	139	
		人	96				96	96	
	床上浸水	棟	6				6	35	
		世帯	4				4	25	
床下浸水	棟	4				4	36		
	世帯	34				34	73		
	人	7				7	41		
非住家	公共建物	棟	16				16	17	
	その他	棟	96				96	117	
その他被害	田	流出・埋没 冠水	ヘクター				0	0	
		水	ヘクター				0	0	
	畑	流出・埋没 冠水	ヘクター				0	0	
		水	ヘクター				0	0	
	文教施設	箇所	10				10	10	
	病院	箇所	1				1	1	
	道路	箇所	111				111	135	
	橋りょう	箇所	1				1	1	
	河川	箇所	19				19	19	
	港湾	箇所	9				9	9	
	砂防	箇所					0	0	
	清掃施設	箇所	2				2	2	
	崖くずれ	箇所	24				24	26	
	鉄道不通	箇所					0	0	
	船舶被害	隻	4				4	4	
	水道	戸	62				62	62	
	電話	回線	104				104	104	
電気	戸	8,099				8,099	9,699		
ガス	戸					0	0		
ブロック塀等	箇所	57				57	57		
り災世帯	数	1				1	4		
り災者	数	2				2	9		
被災発生	建物	件					0	0	
	危険	件					0	0	
	その他	件					0	0	
被害額	公立文教施設	千円	22,353				22,353	22,353	
	農林水産業施設	千円	3,795				3,795	3,795	
	公共土木施設	千円	216,823				216,823	222,979	
	その他公共施設	千円	36,879				36,879	36,879	
	小計	千円	279,850	0	0		279,850	286,006	
	その他	農産被害	千円	19,845				19,845	19,845
		林産被害	千円					0	0
		畜産被害	千円					0	0
		水産被害	千円					0	0
		商工被害	千円					0	0
その他	千円					0	0		
被害総額	千円	299,695	0	0		299,695	305,851		
災害対策本部	設置						0	0	
	解散						0	0	
災害対策本部設置	区市町村	6団体				6団体	12		
災害救助法適用	区市町村					0団体	0		
消防職員出動	延人数						0		
消防団員出動	延人数						0		

年		20									計		
		災害名		大 雨	集中豪雨	大 雨	大 雨	大 雨	大 雨	大 雨		台風第13号	
		区分	発生日	4/8	7/29	8/5	8/28	8/29	8/31	9/6		9/19	
人的被害	死者	人			5							5	
	行方不明者	人										0	
	負傷者	重傷	人									0	
		軽傷	人									0	
	住家被害	全(焼)壊	棟				1						1
			世帯				1						1
人						2						2	
半(焼)壊		棟										0	
		世帯										0	
		人										0	
一部損壊	棟				4						4		
	世帯				4						4		
床上浸水	棟	世帯	1	23	86	45	16	20	14		205		
		人	1	25	86	54	19	37	14		236		
		人	1	55	158	127	23	45	43		452		
	床下浸水	棟	1	19	87	211	14	48	22		402		
		世帯	1	38	91	238	17	52	22		459		
		人	1	50	175	549	17	63	42		897		
非住家	公共建物	棟			30	3		1			34		
	その他	棟		32	80	50	2	5	1	1	171		
その他被害	田	流出・埋没冠水	ハクター									0	
		水	ハクター									0	
	畑	流出・埋没冠水	ハクター									0	
		水	ハクター									0	
	文教施設	箇所									0		
	病院	箇所									0		
	道路	箇所	1	6	5	2	15	21	1		51		
	橋りょう	箇所									0		
	河川	箇所				6					6		
	港湾	箇所									0		
	砂防	箇所									0		
	清掃施設	箇所									0		
	崖くずれ	箇所				62	1		2		65		
	鉄道不通	箇所				1					1		
	船舶被害	隻									0		
	水道	戸									0		
	電話	回線									0		
電気	戸		520		33,500	2,700				36,720			
ガス	戸									0			
ブロック塀等	箇所							1		1			
り災世帯数	世帯	1	22	14	46	11	30	6		130			
り災者数	人	1	47	43	131	11	38	23		294			
被災発生	建物	件									0		
	危険物	件									0		
	その他	件									0		
被害額	公立文教施設	千円									0		
	農林水産業施設	千円									0		
	公共土木施設	千円						3,255	273		3,528		
	その他公共施設	千円				4,948	2,079	14,000	1,100		22,127		
	小計	千円	0	0	0	4,948	2,079	17,255	1,373	0	25,655		
	その他	農産被害	千円									0	
		林産被害	千円									0	
		畜産被害	千円									0	
		水産被害	千円									0	
		商工被害	千円									0	
その他	千円						125			125			
被害総額	千円	0	0	0	4,948	2,079	17,380	1,373	0	25,780			
災害対策本部設置	箇所									0			
災害対策本部設置区市町村						1団体	1団体	1団体		3団体			
災害救助法適用区市町村										0団体			
消防職員出動延人数				17		3	12			32			
消防団員出動延人数			30	157		16	109			312			

年		21									小計
		大 雨	大 雨	大 雨	大 雨	東海道南 方沖地震	大 雨	駿 河 湾 地 震	八 丈 島 東 方 沖 地 震		
区分	災害名 発生日	5/24	6/16	8/7	8/9	8/9	8/10	8/11	8/13		
		人的被害	死者								
行方不明者										0	
負傷者						5			1	6	
重傷 軽傷											
住家被害	全（焼）壊								1	1	
	棟世帯 人									0	
	半（焼）壊									0	
	棟世帯 人									0	
	一部損壊								1	1	
	棟世帯 人									0	
床上浸水				21	40					61	
棟世帯 人				25	30					55	
				41	58					99	
床下浸水		3	58	132						193	
棟世帯 人		3	60	33						96	
		6	152	56						214	
非住家	公共建物				0		3		2	5	
	棟 その他	6			15		89			110	
その他被害	田	流出・埋没 冠水	ヘクター ヘクター							0	
	畑	流出・埋没 冠水	ヘクター ヘクター							0	
	文教施設	箇所								0	
	病院	箇所								0	
	道路	箇所		3		2		1		6	
	橋りょう	箇所								0	
	河川	箇所								0	
	港湾	箇所								0	
	砂防	箇所								0	
	清掃施設	箇所								0	
	崖くずれ	箇所							8	8	
	鉄道不通	箇所								0	
	船舶被害	隻								0	
	水道	戸								0	
	電話	回線								0	
	電気	戸								0	
ガス	戸								0		
ブロック塀等	箇所							7	7		
り災世帯	数		1	1		15			17		
り災者	人		1	1		22			24		
被災発生	建物	件								0	
	危険	件								0	
	その他	件								0	
被害額	公立文教施設	千円								0	
	農林水産業施設	千円								0	
	公共土木施設	千円						7,835		7,835	
	その他公共施設	千円						20		20	
	小計	千円	0	0	0	0	0	0	7,855	7,855	
	その他	農産被害	千円								0
		林産被害	千円								0
		畜産被害	千円								0
		水産被害	千円								0
		商工被害	千円								0
その他	千円								0		
被害総額	千円	0	0	0	0	0	0	7,855	7,855		
災害対策本部	設置									0	
	解散									0	
災害対策本部設置	区市町村	1団体			1団体		1団体			3団体	
災害救助法適用	区市町村									0団体	
消防職員出動	延人数									0	
消防団員出動	延人数									0	

区分		年		21				小計	計	
		災害名		局地的雨	台風11号	南太平洋地震による津波	台風18号			
		発生年月日		8/24	8/30	9/30	10/8			
人的被害	死者	人						0	0	
	行方不明者	人						0	0	
	負傷者	重傷	人						0	0
		軽傷	人					4	4	10
	住家被害	全(焼)壊	棟					1	1	2
			世帯						0	0
半(焼)壊		棟						0	0	
		世帯						0	0	
一部損壊		棟					20	20	21	
		世帯					17	17	17	
床上浸水	棟		5			15	20	81		
	世帯		6			17	23	78		
	人		6			39	45	144		
床下浸水	棟					30	30	223		
	世帯					27	27	123		
	人					52	52	266		
非住家	公共建物	棟					1	1	6	
	その他	棟	5				26	31	141	
その他被害	田	流出・埋没冠水	ヘクタール					0	0	
		ヘクタール						0	0	
	畑	流出・埋没冠水	ヘクタール					0	0	
		ヘクタール						0	0	
	文教施設	箇所						0	0	
	病院	箇所						0	0	
	道路	箇所	3				46	49	55	
	橋りょう	箇所						0	0	
	河川	箇所						0	0	
	港湾	箇所					3	3	3	
	砂防	箇所						0	0	
	清掃施設	箇所						0	0	
	崖くずれ	箇所					1	1	9	
	鉄道不通	箇所					1	1	1	
	船舶被害	隻					5	5	5	
	水道	戸						0	0	
	電話	回線						0	0	
電気	戸					18,801	18,801	18,801		
ガス	戸						0	0		
ブロック塀等	箇所					1	1	8		
り災世帯数	世帯					12	12	29		
り災者数	人					35	35	59		
火災発生	建物	件						0	0	
	危険物	件						0	0	
	その他	件						0	0	
被害額	公立文教施設	千円						0	0	
	農林水産業施設	千円						0	0	
	公共土木施設	千円					3,737	3,737	11,572	
	その他公共施設	千円						0	20	
	小計	千円		0	0		3,737	3,737	11,592	
	その他	農産被害	千円					11,732	11,732	11,732
		林産被害	千円						0	0
		畜産被害	千円						0	0
		水産被害	千円						0	0
		商工被害	千円						0	0
その他	千円						0	0		
被害総額	千円	0	0	0		15,469	15,469	23,324		
災害対策本部設置	箇所						0	0		
災害対策本部設置区市町村						3団体	3団体	6		
災害救助法適用区市町村							0団体	0		
消防職員出動延人数						41	41	41		
消防団員出動延人数						43	43	43		

年		22										
		災害名										
区分	発生年月日	大 雨	大 雨	大 雨	大 雨	大 雨	台風9号	大 雨	大 雨	小計		
		6/29	7/5	7/31	8/18	8/19	9/8	9/13	9/14			
人的被害	死者	0	0	0	0	0	0	0	0	0		
	行方不明者	0	2	0	0	0	0	0	0	2		
	負傷者	0	0	0	0	0	0	0	0	0		
	重傷 軽傷	0	0	0	0	0	0	0	0	0		
住家被害	全（焼）壊	棟	0	0	0	0	0	0	0	0	0	
		世帯	0	0	0	0	0	0	0	0	0	
		人	0	0	0	0	0	0	0	0	0	
	半（焼）壊	棟	0	0	0	0	0	0	0	0	0	
		世帯	0	0	0	0	0	0	0	0	0	
		人	0	0	0	0	0	0	0	0	0	
	一部損壊	棟	0	0	0	0	0	0	0	0	0	
		世帯	0	0	0	0	0	0	0	0	0	
	床上浸水	棟	2	381	1	2	0	24	0	0	410	
		世帯	2	237	0	0	0	9	0	0	248	
人		4	508	0	0	0	6	0	0	518		
床下浸水	棟	10	401	1	9	0	18	2	4	445		
	世帯	10	330	0	1	0	3	2	1	347		
	人	20	740	0	2	0	1	7	1	771		
非住家	公共建物	棟	0	2	0	0	0	1	0	0	3	
	その他	棟	0	112	0	0	0	12	2	0	126	
その他被害	田	流出・埋没 冠水	ヘクタール	0.00	0.00	0.00	0.00	0.00	0.00	0.00	0.00	0
		ヘクタール	0.00	0.00	0.00	0.00	0.00	0.00	0.00	0.00	0	
	畑	流出・埋没 冠水	ヘクタール	0.00	0.00	0.00	0.00	0.00	0.00	0.00	0.00	0
		ヘクタール	0.00	0.00	0.00	0.00	0.00	0.00	0.00	0.00	0	
	文教施設	箇所	0	0	0	0	0	0	0	0	0	
	病院	箇所	0	0	0	0	0	0	0	0	0	
	道路	箇所	0	123	0	23	4	37	0	3	190	
	橋りょう	箇所	0	0	0	0	0	0	0	0	0	
	河川	箇所	0	0	0	0	0	0	0	0	0	
	港湾	箇所	0	0	0	0	0	0	0	0	0	
	砂防	箇所	0	0	0	0	0	0	0	0	0	
	清掃施設	箇所	0	0	0	0	0	0	0	0	0	
	崖くずれ	箇所	0	1	0	1	0	0	0	0	2	
	鉄道不通	箇所	0	0	0	0	0	0	0	0	0	
	船舶被害	隻	0	0	0	0	0	0	0	0	0	
	水道	戸	0	0	0	0	0	0	0	0	0	
	電話	回線	0	0	0	0	0	0	0	0	0	
	電気	戸	0	0	0	0	0	0	0	0	0	
	ガス	戸	0	1	0	0	0	0	0	0	1	
	ブロック塀等	箇所	1	0	0	0	0	2	0	3	6	
り災世帯	世帯	0	0	0	1	0	2	0	0	3		
り災者	人	0	0	0	1	0	6	0	0	7		
被災発生	建物	件	0	0	0	2	0	0	0	0	2	
	危険	件	0	0	0	0	0	0	0	0	0	
	その他	件	0	0	0	0	0	0	0	0	0	
被害額	公立文教施設	千円	0	0	0	0	0	0	0	0	0	
	農林水産業施設	千円	0	0	0	0	0	0	0	0	0	
	公共土木施設	千円	0	0	0	0	0	0	0	0	0	
	その他公共施設	千円	0	0	0	0	0	0	0	0	0	
	小計	千円	0	0	0	0	0	0	0	0	0	
	その他	農産被害	千円	0	0	0	0	0	0	0	0	0
		林産被害	千円	0	0	0	0	0	0	0	0	0
		畜産被害	千円	0	0	0	0	0	0	0	0	0
		水産被害	千円	0	0	0	0	0	0	0	0	0
		商工被害	千円	0	0	0	0	0	0	0	0	0
その他	千円	0	0	0	0	0	0	0	0	0		
被害総額	千円	0	0	0	0	0	0	0	0	0		
災害対策本部	設置	月 日	月 日	月 日	月 日	月 日	月 日	月 日	月 日	0		
	解散	月 日	月 日	月 日	月 日	月 日	月 日	月 日	月 日	0		
災害対策本部設置	区市町村	0団体	2団体	0団体	1団体	0団体	1団体	0団体	2団体	5		
災害救助法適用	区市町村	0	0	0	0団体	0	0	0団体	0団体	0		
消防職員出動	延人数	0	0	0	0	0	0	0	0	0		
消防団員出動	延人数	0	0	0	0	0	0	0	0	0		

年		22							
		災害名		大 雨	大 雨	台風14号	大 雨	小計	計
		発生年月日	9/16	9/28	10/30	12/3			
区分									
人的被害	死者	人	0	0	0	1	1	1	
	行方不明者	人	0	0	0	0	0	2	
	負傷者	重傷	人	0	0	0	0	0	0
		軽傷	人	0	0	0	1	1	1
住家被害	全（焼）壊	棟	0	0	0	0	0	0	
		世帯	0	0	0	0	0	0	
		人	0	0	0	0	0	0	
	半（焼）壊	棟	0	0	0	0	0	0	
		世帯	0	0	0	0	0	0	
		人	0	0	0	0	0	0	
	一部損壊	棟	0	0	0	0	0	0	
		世帯	0	0	0	0	0	0	
	床上浸水	棟	1	0	0	14	15	425	
		世帯	0	0	0	9	9	257	
		人	0	0	0	15	15	533	
	床下浸水	棟	1	1	0	14	16	461	
世帯		0	1	0	8	9	356		
人		0	0	0	5	5	776		
非住家	公共建物	棟	0	0	0	1	1	4	
	その他	棟	0	1	0	6	7	133	
その他被害	田	流出・埋没冠水	ヘクター	0.00	0.00	0.00	0.00	0	0
		冠水	ヘクター	0.00	0.00	0.00	0.00	0	0
	畑	流出・埋没冠水	ヘクター	0.00	0.00	0.00	0.00	0	0
		冠水	ヘクター	0.00	0.00	0.00	0.00	0	0
	文教施設	箇所	0	0	0	0	0	0	
	病院	箇所	0	0	0	0	0	0	
	道路	箇所	1	9	4	59	73	263	
	橋りょう	箇所	0	0	0	0	0	0	
	河川	箇所	0	0	0	0	0	0	
	港湾	箇所	0	0	0	0	0	0	
	砂防	箇所	0	0	0	0	0	0	
	清掃施設	箇所	0	0	0	0	0	0	
	崖くずれ	箇所	0	0	0	0	0	2	
	鉄道不通	箇所	0	0	0	0	0	0	
	船舶被害	隻	0	0	0	0	0	0	
	水道	戸	0	0	0	0	0	0	
	電話	回線	0	0	0	0	0	0	
	電気	戸	0	0	0	0	0	0	
	ガス	戸	0	0	0	0	0	1	
ブロック塀等	箇所	0	0	0	1	1	7		
り災世帯数	世帯	0	0	0	0	0	3		
り災者数	人	0	0	0	0	0	7		
火災発生	建物	件	0	0	0	0	0	2	
	危険物	件	0	0	0	0	0	0	
	その他	件	0	0	0	0	0	0	
被害額	公立文教施設	千円	0	0	0	0	0	0	
	農林水産業施設	千円	0	0	0	0	0	0	
	公共土木施設	千円	0	0	0	0	0	0	
	その他公共施設	千円	0	0	17,955	0	17,955	17,955	
	小計	千円	0	0	17,955	0	17,955	17,955	
	その他	農産被害	千円	0	0	0	0	0	0
		林産被害	千円	0	0	0	0	0	0
		畜産被害	千円	0	0	0	0	0	0
		水産被害	千円	0	0	0	0	0	0
		商工被害	千円	0	0	0	0	0	0
その他	千円	0	0	0	0	0	0		
被害総額	千円	0	0	17,955	0	17,955	17,955		
災害対策本部設置	月 日	月 日	月 日	月 日	0	0			
解散	月 日	月 日	月 日	月 日	0	0			
災害対策本部設置区市町村	0団体	0団体	0団体	0団体	0	5			
災害救助法適用区市町村	0団体	0団体	0団体	0団体	0	0			
消防職員出動延人数	0	0	0	0	0	0			
消防団員出動延人数	0	0	0	0	0	0			

年			23							小計		
区分	災害名	発生年月日	東日本大震災	台風6号	大 雨	大 雨	大 雨	大 雨	台風12号		台風第15号	
			3/11	7/19	8/7	8/19	8/26	9/1	9/2	9/21		
人的被害	死者	人	7	0	0	0	0	0	0	0	7	
	行方不明者	人	0	0	0	0	0	0	0	0	0	
	負傷者	重傷 軽傷	20 97	0 0	0 0	0 0	0 0	0 0	0 0	0 10	21 107	
住家被害	全（焼）壊	棟	18	0	0	0	0	0	0	0	1	19
		世帯	40	0	0	0	0	0	0	0	0	40
		人	71	0	0	0	0	0	0	0	0	71
	半（焼）壊	棟	195	0	0	0	0	0	0	0	5	200
		世帯	264	0	0	0	0	0	0	0	5	269
		人	375	0	0	0	0	0	0	0	10	385
	一部損壊	棟	4,858	0	0	1	0	0	1	178	5,038	
		世帯	2,508	0	0	1	0	0	1	119	2,629	
		人	1,446	0	0	1	0	0	3	249	1,699	
	床上浸水	棟	0	1	1	2	174	0	0	0	0	178
		世帯	0	0	1	0	171	0	0	0	0	172
		人	0	0	1	0	337	0	0	0	0	338
床下浸水	棟	0	1	0	1	153	0	0	1	156		
	世帯	0	1	0	0	112	0	0	1	114		
	人	0	3	0	0	237	0	0	0	240		
非住家	公共建物	棟	405	0	0	0	1	0	0	10	416	
	その他	棟	701	0	1	2	105	0	1	25	835	
その他被害	田	流出・埋没 冠水	ヘクタール	0.00	0.00	0.00	0.00	0.00	0.00	0.00	0.00	0
		ヘクタール	0.00	0.00	0.00	0.00	0.00	0.00	0.00	0.00	0.00	0
	畑	流出・埋没 冠水	ヘクタール	0.00	0.00	0.00	0.00	0.00	0.00	0.00	0.00	0
		ヘクタール	0.00	0.00	0.00	0.00	0.00	0.00	0.00	0.00	0.00	0
	文教施設	箇所	117	0	0	0	0	0	0	0	117	
	病院	箇所	1	0	0	0	0	0	0	0	1	
	道路	箇所	295	13	0	13	52	1	5	62	441	
	橋りょう	箇所	55	0	0	0	0	0	0	1	56	
	河川	箇所	6	1	0	0	0	0	0	6	13	
	港湾	箇所	0	0	0	0	0	0	0	1	1	
	砂防	箇所	0	0	0	0	0	0	0	0	0	
	清掃施設	箇所	4	0	0	0	0	0	0	0	4	
	崖くずれ	箇所	6	27	0	0	1	0	5	6	45	
	鉄道不通	箇所	34	1	0	0	0	0	0	3	38	
	船舶被害	隻	3	0	0	0	0	0	4	3	10	
	水道	戸	305	0	0	0	0	0	0	4,621	4,926	
	電話回線		0	0	0	0	0	0	0	0	0	
電気戸		16	0	0	0	0	0	0	13,857	13,873		
ガス戸		4	0	0	0	0	0	0	0	4		
ブロック塀等	箇所	194	0	0	0	0	0	0	205	399		
大災発生	建物	件	31	0	0	0	0	0	0	0	31	
	危険物	件	0	0	0	0	0	0	0	0	0	
	その他	件	4	0	0	0	0	0	0	2	6	
	り災世帯数	世帯	668	0	1	0	8	0	1	77	755	
	り災者数	人	399	0	1	0	14	0	3	63	480	
被害額	公立文教施設	千円	322	0	0	0	0	0	0	20,210	20,532	
	農林水産業施設	千円	0	0	0	0	0	0	0	351	351	
	公共土木施設	千円	0	0	0	0	0	0	0	800	800	
	その他公共施設	千円	1,570	0	0	0	0	0	0	0	1,570	
	小計	千円	1,892	0	0	0	0	0	0	21,361		
	公共施設被害市町村	団体	1	0	0	0	0	0	0	2	3	
	その他	農産被害	千円	0	0	0	0	0	0	0	5,800	5,800
		林産被害	千円	0	0	0	0	0	0	0	0	0
		畜産被害	千円	0	0	0	0	0	0	0	331	331
		水産被害	千円	0	0	0	0	0	0	0	20	20
商工被害		千円	0	0	0	0	0	0	0	0	0	
その他	千円	0	0	0	0	0	0	0	0	0		
被害総額	千円	1,892	0	0	0	0	0	0	27,512	29,404		
災害対策本部	設置									0		
	解散									0		
災害対策本部設置区市町村		33団体	1団体	0団体	0団体	1団体	0団体	0団体	5団体	40		
災害救助法適用区市町村		47団体	0	0	0	0	0	0	0	0		
消防職員出動延人数		215	0	0	0	0	0	0	239	454		
消防団員出動延人数		598	193	0	0	54	0	22	1,656	2,523		

年		24									小計	
		災害名	風	雪	大 雨	暴 風	大 雨	台風4号	大 雨	大 雨		フィリピン 諸島の地震
		発生年月日	2/29	3/5	4/3	5/3	6/19	8/6	8/18	8/31		
人的被害	死者	人	0	0	0	0	0	0	0	0	0	0
	行方不明者	人	0	0	0	0	0	0	0	0	0	0
	負傷者	重傷 軽傷	人 人	1 0	0 0	0 5	0 0	0 4	0 0	0 0	0 0	0 0
住家被害	全（焼）壊	棟	0	0	0	0	0	0	0	0	0	0
		世帯	0	0	0	0	0	0	0	0	0	0
		人	0	0	0	0	0	0	0	0	0	0
	半（焼）壊	棟	0	0	0	0	0	0	0	0	0	0
		世帯	0	0	0	0	0	0	0	0	0	0
		人	0	0	0	0	0	0	0	0	0	0
	一部損壊	棟	0	0	14	0	9	0	1	0	24	
		世帯	0	0	8	0	10	0	1	0	19	
		人	0	0	21	0	21	0	3	0	45	
	床上浸水	棟	0	0	0	0	0	0	0	0	0	
		世帯	0	0	0	0	0	0	0	0	0	
		人	0	0	0	0	0	0	0	0	0	
床下浸水	棟	0	0	0	0	0	1	0	0	1		
	世帯	0	0	0	0	0	1	0	0	1		
	人	0	0	0	0	0	4	0	0	4		
非住家	公共建物	棟	0	0	0	0	0	0	0	0		
	その他	棟	0	0	2	0	0	0	1	3		
その他被害	田	流出・埋没 冠水	ヘクタール ヘクタール	0.00 0.00	0.00 0.00	0.00 0.00	0.00 0.00	0.00 0.00	0.00 0.00	0.00 0.00	0.00 0.00	0 0
		畑	流出・埋没 冠水	ヘクタール ヘクタール	0.00 0.00	0.00 0.00	0.00 0.00	0.00 0.00	0.00 0.00	0.00 0.00	0.00 0.00	0.00 0.00
	文教施設		箇所	0	0	0	0	0	0	0	0	0
	病院	箇所	0	0	0	0	0	0	0	0	0	
	道路	箇所	0	1	2	2	39	0	5	0	49	
	橋りょう	箇所	0	0	0	0	0	0	0	0	0	
	河川	箇所	0	0	0	0	0	0	0	0	0	
	港湾	箇所	0	0	0	0	2	0	0	0	2	
	砂防	箇所	0	0	0	0	0	0	0	0	0	
	清掃施設	箇所	0	0	0	0	0	0	0	0	0	
	崖くずれ	箇所	0	4	1	3	0	0	5	0	13	
	鉄道不通	箇所	0	0	5	0	1	0	0	0	6	
	船舶被害	隻	0	0	0	0	0	0	4	0	4	
	水道	戸	0	0	0	0	1	0	0	0	1	
	電話	回線	0	0	0	0	0	0	0	0	0	
	電気	戸	0	0	3,900	49	1,195	0	0	0	5,144	
	ガス	戸	0	0	0	0	0	0	0	0	0	
ブロック塀等	箇所	0	0	2	0	0	0	0	0	2		
火災発生	建物	件	0	0	0	0	0	0	0	0	0	
	危険物	件	0	0	0	0	0	0	0	0	0	
	その他	件	0	0	0	0	0	0	0	0	0	
被災	り災世帯数	世帯	0	0	0	0	0	0	1	0	1	
	り災者数	人	0	0	0	0	0	0	3	0	3	
被害額	公立文教施設	千円	0	0	0	0	0	0	0	0		
	農林水産業施設	千円	0	0	0	0	0	0	0	0		
	公共土木施設	千円	0	0	0	0	1,162	0	0	1,162		
	その他公共施設	千円	0	0	0	0	0	0	0	0		
	小計	千円	0	0	0	0	1,162	0	0	0		
	公共施設被害市町村	団体	0	0	0	0	1	0	0	0	1	
	その他	農産被害	千円	0	0	0	0	0	0	0	0	
		林産被害	千円	0	0	0	0	0	0	0	0	
		畜産被害	千円	0	0	0	0	0	0	0	0	
		水産被害	千円	0	0	0	0	0	0	0	0	
商工被害		千円	0	0	0	0	0	0	0	0		
その他	千円	0	0	0	0	0	0	0	0	0		
被害総額	千円	0	0	0	0	1,162	0	0	0	1,162		
災害対策本部設置	箇所									0		
災害対策本部設置区市町村	0団体	0団体	0団体	0団体	0団体	0団体	0団体	0団体	0団体	0		
災害救助法適用区市町村	0	0	0	0	0	0	0	0	0	0		
消防職員出動延人数	0	0	30	0	15	0	0	0	0	45		
消防団員出動延人数	0	0	26	0	301	0	22	0	349			

年		24					小計	計	
		災害名		大 雨	大 雨	台風17号			三 陸 沖 地 震
		発生年月日	9/2	9/23	9/30	12/7			
区的被害	死者	人	0	0	0	0	0	0	
	行方不明者	人	0	0	0	0	0	0	
	負傷者	重傷	人	0	0	0	0	0	1
		軽傷	人	0	1	0	0	1	10
住家被害	全（焼）壊	棟	0	0	0	0	0	0	0
		世帯	0	0	0	0	0	0	0
		人	0	0	0	0	0	0	0
	半（焼）壊	棟	0	0	0	0	0	0	0
		世帯	0	0	0	0	0	0	0
		人	0	0	0	0	0	0	0
	一部損壊	棟	0	7	1	0	8	32	
		世帯	0	10	1	0	11	30	
		人	0	20	1	0	21	66	
	床上浸水	棟	0	0	2	0	2	2	
		世帯	0	0	0	0	0	0	
	床下浸水	棟	0	0	1	0	1	2	
世帯		0	0	0	0	0	1		
人		0	0	0	0	0	4		
非住家	公共建物	棟	0	0	0	0	0	0	
	その他	棟	0	3	2	0	5	8	
その他被害	田	流出・埋没 冠水	ヘクター	0.00	0.0	0.00	0.00	0	0
		ヘクター	0.00	0.0	0.00	0.00	0	0	
	畑	流出・埋没 冠水	ヘクター	0.00	0.0	0.00	0.00	0	0
		ヘクター	0.00	0.0	0.00	0.00	0	0	
	文教施設	箇所	0	0	0	0	0	0	
	病院	箇所	0	0	0	0	0	0	
	道路	箇所	1	2	13	0	16	65	
	橋りょう	箇所	0	0	0	0	0	0	
	河川	箇所	0	0	0	0	0	0	
	港湾	箇所	0	0	0	0	0	2	
	砂防	箇所	0	0	0	0	0	0	
	清掃施設	箇所	0	0	0	0	0	0	
	崖くずれ	箇所	0	0	0	0	0	13	
	鉄道不通	箇所	0	0	0	0	0	6	
	船舶被害	隻	0	0	0	0	0	4	
	水道	戸	0	0	0	0	0	1	
	電話	回線	0	0	0	0	0	0	
電気	戸	0	0	0	0	0	5,144		
ガス	戸	0	0	0	0	0	0		
ブロック塀等	箇所	0	1	0	0	1	3		
大災発生	建物	件	0	0	0	0	0	0	
	危険物	件	0	0	0	0	0	0	
	その他	件	0	0	0	0	0	0	
	り災世帯数	世帯	0	0	0	0	0	1	
	り災者数	人	0	0	0	0	0	3	
被害額	公立文教施設	千円	0	0	0	0	0	0	
	農林水産業施設	千円	0	0	0	0	0	0	
	公共土木施設	千円	0	0	0	0	0	1,162	
	その他公共施設	千円	0	0	0	0	0	0	
	小計	千円	0	0	0	0	0	0	
	公共施設被害市町村	団体	0	0	0	0	0	1	
	その他	農産被害	千円	0	0	0	0	0	0
		林産被害	千円	0	0	0	0	0	0
		畜産被害	千円	0	0	0	0	0	0
		水産被害	千円	0	0	0	0	0	0
商工被害		千円	0	2,000	0	0	2,000	2,000	
その他	千円	0	0	0	0	0	0		
被害総額	千円	0	2000	0	0	2,000	3,162		
災害対策本部	設置					0	0		
災害対策本部設置	区市町村	0団体	2	0団体	1団体	3	3		
災害救助法適用	区市町村	0	0	0	0	0	0		
消防職員出動	延人数	0	0	0	0	0	45		
消防団員出動	延人数	0	56	0	0	56	405		

区分		年		25							小計	
		災害名		風	雪	大	三宅島	大	大	大		大
		発生年月日		1/14	4/6	4/17	6/25	7/23	8/12	8/21		9/5
人的被害	死者	人	0	0	0	0	0	0	0	0	0	0
	行方不明者	人	0	0	0	0	0	0	0	0	0	0
	負傷者	重傷	人	0	0	0	0	0	0	0	0	0
		軽傷	人	0	0	1	0	0	0	0	0	1
住家被害	全(焼)壊	棟	0	0	0	0	0	0	0	0	0	0
		世帯	0	0	0	0	0	0	0	0	0	0
		人	0	0	0	0	0	0	0	0	0	0
	半(焼)壊	棟	0	0	0	0	0	0	0	0	0	0
		世帯	0	0	0	0	0	0	0	0	0	0
		人	0	0	0	0	0	0	0	0	0	0
	一部損壊	棟	4	1	1	0	0	2	0	0	0	8
		世帯	4	1	3	0	0	0	0	0	0	8
		人	11	0	3	0	0	0	0	0	0	14
	床上浸水	棟	0	25	0	1	357	24	84	0	491	
		世帯	0	25	0	1	204	23	81	0	334	
		人	0	68	0	3	448	47	102	0	668	
床下浸水	棟	0	4	0	2	103	22	80	0	211		
	世帯	0	4	0	2	68	16	79	0	169		
	人	0	7	0	0	158	61	98	0	324		
非住家	公共建物	棟	7	6	0	0	0	1	3	0	17	
	その他	棟	4	1	0	0	0	2	172	1	180	
その他被害	田	流出・埋没	ヘクター	0.00	0.00	0.00	0.00	0.00	0.00	0.00	0.00	0
		冠水	ヘクター	0.00	0.00	0.00	0.00	0.00	0.00	0.00	0.00	0
	畑	流出・埋没	ヘクター	0.00	0.00	0.00	0.00	0.00	0.00	0.00	0.00	0
		冠水	ヘクター	0.00	0.00	0.00	0.00	0.00	0.00	0.00	0.00	0
	文教施設	箇所	0	0	0	0	0	0	0	0	0	
	病院	箇所	0	0	0	0	0	0	0	0	0	
	道路	箇所	6	1	1	6	40	3	0	1	58	
	橋りょう	箇所	0	0	0	0	0	0	0	0	0	
	河川	箇所	0	0	0	0	0	0	0	0	0	
	港湾	箇所	0	0	0	0	0	0	0	0	0	
	砂防	箇所	0	0	0	0	0	0	0	0	0	
	清掃施設	箇所	0	0	0	0	0	0	0	0	0	
	崖くずれ	箇所	0	0	13	0	0	0	0	0	13	
	鉄道不通	箇所	1	0	0	0	2	0	0	0	3	
	船舶被害	隻	0	0	0	0	13	0	0	0	13	
	水道	戸	0	0	0	0	0	0	0	0	0	
	電話	回線	0	0	0	0	0	0	0	0	0	
	電気	戸	2,529	0	0	0	114,200	37,943	2	0	154,674	
	ガス	戸	0	0	0	0	0	0	0	0	0	
	ブロック塀等	箇所	0	0	5	0	0	0	0	0	5	
被災発生	建物	件	0	0	0	0	0	0	0	0	0	
	危険物	件	0	0	0	0	0	0	0	0	0	
	その他	件	5	1	0	0	0	5	0	0	11	
被災	り災世帯数	世帯	0	0	0	0	0	0	0	0	0	
	り災者数	人	0	0	0	0	0	0	0	0	0	
被害額	公立文教施設	千円	0	0	0	0	0	0	0	0	0	
	農林水産業施設	千円	0	0	0	0	0	0	0	0	0	
	公共土木施設	千円	0	0	0	0	0	0	0	0	0	
	その他公共施設	千円	0	0	0	0	767	0	0	0	767	
	小計	千円	0	0	0	0	767	0	0	0	767	
	公共施設被害市町村	団体	0	0	0	0	1	0	0	0	1	
	その他	農産被害	千円	0	0	0	0	0	0	0	0	0
		林産被害	千円	0	0	0	0	0	0	0	0	0
		畜産被害	千円	0	0	0	0	0	0	0	0	0
		水産被害	千円	0	0	0	0	0	0	0	0	0
商工被害		千円	0	0	0	0	0	0	0	0	0	
その他	千円	0	0	0	0	0	0	0	0	0		
被害総額	千円	0	0	0	0	767	0	0	0	767		
災害対策本部設置										0		
災害対策本部設置区市町村	0団体	0団体	1団体	0団体	0団体	0団体	0団体	0団体	0団体	1		
災害救助法適用区市町村	0	0	0	0	0	0	0	0	0	0		
消防職員出動延人数	0	0	0	0	0	0	0	0	0	0		
消防団員出動延人数	0	0	0	0	0	0	0	0	0	0		

区分	年		25				小計	
	災害名		台風18号	台風26号	大 雨	台風27号		
	発生日		9/15	10/15	10/21	10/25		
人的被害	死者	人	0	37	0	0	37	
	行方不明者	人	0	3	0	0	3	
	負傷者	重傷	1	10	0	0	11	
		軽傷	2	15	0	0	17	
住家被害	全（焼）壊	棟	0	52	0	0	52	
		世帯	0	63	0	0	63	
		人	0	118	0	0	118	
	半（焼）壊	棟	1	38	0	0	39	
		世帯	1	30	0	0	31	
		人	1	45	0	0	46	
	一部損壊	棟	8	183	1	0	192	
		世帯	5	187	1	0	193	
		人	13	176	2	0	191	
	床上浸水	棟	8	58	0	0	66	
		世帯	5	59	0	0	64	
		人	9	49	0	0	58	
床下浸水	棟	11	103	0	0	114		
	世帯	9	112	0	0	121		
	人	10	120	0	0	130		
非住家	公共建物	棟	10	34	0	0	44	
	その他	棟	8	285	1	0	294	
その他被害	田	流出・埋没	ヘクター	0.00	0.00	0.00	0.00	0
		冠水	ヘクター	0.00	0.00	0.00	0.00	0
	畑	流出・埋没	ヘクター	0.00	0.00	0.00	0.00	0
		冠水	ヘクター	0.00	0.00	0.00	0.00	0
	文教施設	箇所	0	1	0	0	1	
	病院	箇所	0	0	0	0	0	
	道路	箇所	8	43	0	0	51	
	橋りょう	箇所	0	0	0	0	0	
	河川	箇所	2	0	0	0	2	
	港湾	箇所	0	6	0	0	6	
	砂防	箇所	0	0	0	0	0	
	清掃施設	箇所	0	0	0	0	0	
	崖くずれ	箇所	0	2	0	0	2	
	鉄道不通	箇所	0	0	0	0	0	
	船舶被害	隻	0	3	0	0	3	
	水道	戸	1	2,001	0	0	2,002	
	電話	回線	0	3,142	0	0	3,142	
電気	戸	1,690	3,910	0	0	5,600		
ガス	戸	0	117	0	0	117		
ブロック塀等	箇所	1	6	0	0	7		
災害発生	建物	物件	0	0	0	0	0	
	危険	物件	0	0	0	0	0	
	その他	物件	0	4	0	0	4	
	り災世帯数	世帯	1	194	0	0	195	
	り災者数	人	1	346	0	0	347	
被害額	公立文教施設	千円	0	10,740	0	0	10,740	
	農林水産業施設	千円	0	21,766	0	0	21,766	
	公共土木施設	千円	0	2,391,969	0	0	2,391,969	
	その他公共施設	千円	0	44,809	0	0	44,809	
	小計	千円	0	2,469,284	0	0		
	公共施設被害市町村	団体	0	5	0	0	5	
	その他	農産被害	千円	0	60,112	0	0	60,112
		林産被害	千円	0	619	0	0	619
		畜産被害	千円	0	0	0	0	0
		水産被害	千円	0	0	0	0	0
商工被害		千円	0	2,045,796	0	0	2,045,796	
その他		千円	0	48,162	0	0	48,162	
被害総額	千円	0	4,623,973	0	0	4,623,973		
災害対策本部	設置					0		
災害対策本部	解散					0		
災害対策本部設置区市町村		2団体	5団体	0団体	2団体	9		
災害救助法適用区市町村		0	1	0	0	1		
消防職員出動延人数		47	366	0	0	413		
消防団員出動延人数		310	3,291	0	0	3,601		

年		26									
		災害名	風	雪	大	大	伊豆大島 地震	大	大	大	大
区分	発生年月日	2/4	2/8	2/14	5/5	5/22	6/6	6/9	6/24		
		人的被害	死者	0	0	0	0	0	0	0	0
行方不明者	0		0	0	0	0	0	0	0	0	0
負傷者	重傷		0	5	6	0	0	0	0	0	11
	軽傷		1	61	50	3	0	0	0	0	115
住家被害	全（焼）壊	棟	0	0	0	0	0	0	0	0	0
		世帯	0	0	0	0	0	0	0	0	0
	半（焼）壊	棟	0	0	1	0	0	0	0	0	1
		世帯	0	0	1	0	0	0	0	0	1
	一部損壊	棟	0	5	332	0	0	0	0	167	504
		世帯	0	5	332	0	0	0	0	167	504
		人	0	7	656	0	0	0	0	167	830
	床上浸水	棟	0	0	0	0	1	1	0	103	105
		世帯	0	0	0	0	1	1	0	105	107
		人	0	0	0	0	1	4	0	182	187
	床下浸水	棟	0	0	0	0	0	5	2	25	32
		世帯	0	0	0	0	0	6	2	26	34
人		0	0	0	0	0	11	5	41	57	
非住家	公共建物	棟	0	2	4	0	0	0	0	6	
	その他	棟	0	0	51	0	0	0	0	51	
その他被害	田	流出・埋没 冠水	ヘクター	0.00	0.00	0.00	0.00	0.00	0.00	0.00	0
		ヘクター	0.00	0.00	0.00	0.00	0.00	0.00	0.00	0.00	0
	畑	流出・埋没 冠水	ヘクター	0.00	0.00	0.00	0.00	0.00	0.00	0.00	0
		ヘクター	0.00	0.00	0.00	0.00	0.00	0.00	0.00	0.00	0
	文教施設	箇所	0	0	2	0	0	0	0	2	
	病院	箇所	0	0	0	0	0	0	0	0	
	道路	箇所	0	0	1	0	0	5	0	6	
	橋りょう	箇所	0	0	0	0	0	0	0	0	
	河川	箇所	0	0	0	0	0	1	0	1	
	港湾	箇所	0	0	0	0	0	0	0	0	
	砂防	箇所	0	0	0	0	0	0	0	0	
	清掃施設	箇所	0	0	0	0	0	0	0	0	
	崖くずれ	箇所	0	0	0	0	0	4	0	4	
	鉄道不通	箇所	0	0	3	0	0	0	0	3	
	船舶被害	隻	0	0	0	0	0	0	0	0	
	水道	戸	0	0	0	0	0	0	0	0	
	電話	回線	0	1,800	2	0	0	0	0	1,802	
電気	戸	0	13,342	3,125	0	0	2,802	0	19,269		
ガス	戸	0	0	0	0	0	0	0	0		
ブロック塀等	箇所	0	0	2	0	0	1	0	1	4	
火災発生	建物	件	0	0	0	0	0	0	0	0	
	危険物	件	0	0	0	0	0	0	0	0	
	その他	件	0	0	0	0	0	0	0	0	
被災者数	り災世帯数	世帯	0	0	2	0	0	0	0	83	85
	り災者数	人	0	0	2	0	0	0	0	147	149
被害額	公共施設被害市町村	公立文教施設	千円	0	0	300,000	0	0	0	0	300,000
		農林水産業施設	千円	0	0	49,500	0	0	0	0	49,500
		公共土木施設	千円	0	0	0	0	0	0	0	0
		その他公共施設	千円	0	0	28,615	0	0	0	0	28,615
		小計	千円	0	0	378,115	0	0	0	0	
	その他	農産被害	千円	0	0	64,073	0	0	0	0	64,073
		林産被害	千円	0	0	0	0	0	0	0	0
		畜産被害	千円	0	0	129	0	0	0	0	129
		水産被害	千円	0	0	0	0	0	0	0	0
		商工被害	千円	0	0	0	0	0	0	0	0
その他	千円	0	0	5,473	0	0	0	0	5,473		
被害総額	千円	0	0	447,790	0	0	0	0	447,790		
災害対策本部設置	部									0	
災害対策本部設置区市町村	0団体	0団体	3団体	0団体	0団体	0団体	1団体	0団体	4		
災害救助法適用区市町村	0	0	0	0	0	0	0	0	0		
消防職員出動延人数	0	78	26	0	0	0	0	0	104		
消防団員出動延人数	0	0	553	0	0	0	0	20	573		

区分		年		26							小計	
		災害名		大 雨	大 雨	台風8号	大 雪	大 雨	台風11号	大 雨		台風18号
		発生年月日		6/25	6/29	7/10	7/20	7/24	8/10	9/6		9/8
人的被害	死者	人	0	0	0	0	0	0	0	0	0	0
	行方不明者	人	0	0	0	0	0	0	0	0	0	0
	負傷者	重傷	人	0	0	0	0	0	0	0	0	0
		軽傷	人	0	0	1	0	0	0	0	0	1
住家被害	全（焼）壊	棟	0	0	0	0	0	0	0	0	0	0
		世帯	0	0	0	0	0	0	0	0	0	0
	半（焼）壊	棟	0	0	0	0	0	0	0	0	0	0
		世帯	0	0	0	0	0	0	0	0	0	0
	一部損壊	棟	0	1	0	0	0	1	0	2	4	4
		世帯	0	1	0	0	0	1	0	2	4	4
	床上浸水	棟	7	209	0	41	64	0	0	0	0	321
		世帯	7	209	0	41	66	0	0	0	0	323
	床下浸水	棟	4	90	0	30	85	0	0	0	0	209
		世帯	4	96	0	30	87	0	0	0	0	217
	非住家	公共建物	棟	0	0	0	0	7	0	0	1	8
		その他	棟	2	23	0	18	1	0	0	0	44
その他被害	田	流出・埋没	ヘクタール	0.00	0.00	0.00	0.00	0.00	0.00	0.00	0.00	0
		冠水	ヘクタール	0.00	0.00	0.00	0.00	0.00	0.00	0.00	0.00	0
	畑	流出・埋没	ヘクタール	0.00	0.00	0.00	0.00	0.00	0.00	0.00	0.00	0
		冠水	ヘクタール	0.00	0.00	0.00	0.00	0.00	0.00	0.00	0.00	0
	文教施設	箇所	0	0	0	0	0	0	0	1	1	
	病院	箇所	0	0	0	0	0	0	0	0	0	
	道路	箇所	7	40	0	0	0	0	0	0	47	
	橋りょう	箇所	0	0	0	0	0	0	0	0	0	
	河川	箇所	0	0	0	0	0	0	0	0	0	
	港湾	箇所	0	0	0	0	0	0	0	0	0	
	砂防	箇所	0	0	0	0	0	0	0	0	0	
	清掃施設	箇所	0	0	0	0	0	0	0	0	0	
	崖くずれ	箇所	0	4	0	0	0	0	0	0	4	
	鉄道不通	箇所	0	1	0	0	0	0	0	0	1	
	船舶被害	隻	0	0	0	0	0	0	0	0	0	
	水道	戸	0	0	0	0	0	0	0	0	0	
電話	回線	0	0	0	0	0	0	0	0	0		
電気	戸	3,670	24,000	0	2,931	258,395	977	1	10	289,984		
ガス	戸	0	0	0	0	0	0	0	0	0		
ブロック塀等	箇所	0	0	0	1	0	0	0	0	1		
次災発生	建物	件	0	0	0	0	0	0	0	0	0	
	危険	件	0	0	0	0	0	0	0	0	0	
	その他	件	0	0	0	0	0	0	0	0	0	
被災者	世帯	数	0	142	0	4	39	0	0	0	185	
	人	数	0	217	0	4	39	0	0	0	260	
被害額	公立文教施設	千円	0	0	0	0	0	0	5,000	5,000		
	農林水産業施設	千円	0	0	0	0	0	0	0	0		
	公共土木施設	千円	0	0	0	0	0	0	0	0		
	その他公共施設	千円	0	0	0	0	0	0	0	0		
	小計	千円	0	0	0	0	0	0	5,000	5,000		
	公共施設被害市町村	団体	0	0	0	0	0	0	0	1	1	
	その他	農産被害	千円	0	0	0	0	0	0	0	0	
		林産被害	千円	0	0	0	0	0	0	0	0	
畜産被害		千円	0	0	0	0	0	0	0	0		
水産被害		千円	0	0	0	0	0	0	0	0		
商工被害		千円	0	0	0	0	0	0	0	0		
その他	千円	0	0	0	0	0	0	0	0	0		
被害総額	千円	0	0	0	0	0	0	5,000	5,000			
災害対策本部	設置									0		
災害対策本部設置区市町村	解散									0		
災害対策本部設置区市町村	0団体	0団体	0団体	0団体	0団体	0団体	0団体	0団体	0団体	0団体		
災害救助法適用区市町村	0	0	0	0	0	0	0	0	0	0		
消防職員出動延人数	0	0	0	0	0	0	0	0	0	0		
消防団員出動延人数	0	158	0	0	12	0	0	0	0	170		

区分		年 26					小計	計
		災害名		大 雨	台風18号	台風19号		
		発生年月日		9/10	10/4	10/13		
人的被害	死者	人	0	0	0	0	0	
	行方不明者	人	0	0	0	0	0	
	負傷者	重傷	人	0	0	0	0	11
		軽傷	人	0	1	0	1	118
住家被害	全（焼）壊	棟	0	0	0	0	0	
		世帯	0	0	0	0	0	
		人	0	0	0	0	0	
	半（焼）壊	棟	0	0	0	0	1	
		世帯	0	0	0	0	1	
		人	0	0	0	0	1	
	一部損壊	棟	0	15	0	15	523	
		世帯	0	15	0	15	523	
		人	0	16	0	16	852	
	床上浸水	棟	35	2	0	37	463	
		世帯	35	2	0	37	467	
		人	35	2	0	37	696	
床下浸水	棟	92	0	0	92	333		
	世帯	92	0	0	92	343		
	人	146	0	0	146	517		
非住家	公共建物	棟	0	0	0	14		
	その他	棟	12	3	1	16	111	
その他被害	田	流出・埋没	ヘクター	0.00	0.00	0.00	0	0
		冠水	ヘクター	0.00	0.00	0.00	0	0
	畑	流出・埋没	ヘクター	0.00	0.00	0.00	0	0
		冠水	ヘクター	0.00	0.00	0.00	0	0
	文教施設	箇所	0	4	0	4	7	
	病院	箇所	0	0	0	0	0	
	道路	箇所	65	5	10	80	133	
	橋りょう	箇所	0	0	0	0	0	
	河川	箇所	0	0	0	0	1	
	港湾	箇所	0	0	0	0	0	
	砂防	箇所	0	0	0	0	0	
	清掃施設	箇所	0	0	0	0	0	
	崖くずれ	箇所	0	1	1	2	10	
	鉄道不通	箇所	0	0	0	0	4	
	船舶被害	隻	0	0	0	0	0	
	水道	戸	0	0	0	0	0	
	電話	回線	0	0	0	0	1,802	
電気	戸	0	1,930	0	1,930	311,183		
ガス	戸	0	0	0	0	0		
ブロック塀等	箇所	0	1	3	4	9		
火災発生	建物	件	0	0	0	0	0	
	危険物	件	0	0	0	0	0	
	その他	件	0	0	0	0	0	
	り災世帯数	世帯	24	14	0	38	308	
	り災者数	人	24	14	0	38	447	
被害額	公立文教施設	千円	0	2,139	0	2,139	307,139	
	農林水産業施設	千円	0	413	0	413	49,913	
	公共土木施設	千円	0	0	0	0	0	
	その他公共施設	千円	0	11,675	0	11,675	40,290	
	小計	千円	0	14,227	0	14,227	397,342	
	公共施設被害市町村	団体	0	1	0	1	6	
	その他	農産被害	千円	0	3,970	0	3,970	68,043
		林産被害	千円	0	0	0	0	0
		畜産被害	千円	0	0	0	0	129
		水産被害	千円	0	0	0	0	0
商工被害		千円	0	0	0	0	0	
その他		千円	0	0	0	0	5,473	
被害総額	千円	0	18,197	0	18,197	470,987		
災害対策本部	設置							
災害対策本部設置区市町村	0団体	4団体	3団体	7団体	11団体			
災害救助法適用区市町村	0	0	0	0	0			
消防職員出動延人数	0	21	35	56	160			
消防団員出動延人数	0	342	484	826	1,569			

区分		年		21						小計	
		災害名		大 雨	地 震	地 震	大 雨	大 雨	大 雨		大 雨
		発生年月日		5/12	5/25	5/30	6/23	7/4	7/16		7/24
人的被害	死者	人	0	0	0	0	0	0	0	0	0
	行方不明者	人	0	0	0	0	0	0	0	0	0
	負傷者	重傷	人	0	0	0	0	0	0	0	0
		軽傷	人	0	0	3	0	0	0	0	0
住家被害	全（焼）壊	棟	0	0	0	0	0	0	0	0	0
		世帯	0	0	0	0	0	0	0	0	0
		人	0	0	0	0	0	0	0	0	0
	半（焼）壊	棟	0	0	0	0	0	0	0	0	0
		世帯	0	0	0	0	0	0	0	0	0
		人	0	0	0	0	0	0	0	0	0
	一部損壊	棟	0	0	1	0	0	0	0	0	1
		世帯	0	0	1	0	0	0	0	0	1
		人	0	0	1	0	0	0	0	0	1
	床上浸水	棟	0	0	0	0	0	0	8	0	8
		世帯	0	0	0	0	0	0	8	0	8
		人	0	0	0	0	0	0	8	0	8
床下浸水	棟	1	0	0	0	1	11	0	7	20	
	世帯	1	0	0	0	1	11	0	7	20	
	人	1	0	0	0	2	19	0	12	34	
非住家	公共建物	棟	0	1	0	0	0	0	0	0	1
	その他	棟	1	0	1	0	0	0	0	0	2
その他被害	田	流出・埋没	ヘクタール	0.00	0.00	0.00	0.00	0.00	0.00	0.00	0.00
		冠水	ヘクタール	0.00	0.00	0.00	0.00	0.00	0.00	0.00	0.00
	畑	流出・埋没	ヘクタール	0.00	0.00	0.00	0.00	0.00	0.00	0.00	0.00
		冠水	ヘクタール	0.00	0.00	0.00	0.00	0.00	0.00	0.00	0.00
	文教施設	箇所	0	0	0	0	0	0	0	0	
	病院	箇所	0	0	0	0	0	0	0	0	
	道路	箇所	0	0	0	1	0	0	0	6	7
	橋りょう	箇所	0	0	0	0	0	0	0	0	
	河川	箇所	0	0	0	0	0	6	0	6	
	港湾	箇所	0	0	0	0	0	0	0	0	
	砂防	箇所	0	0	0	0	0	0	0	0	
	清掃施設	箇所	0	0	0	0	0	0	0	0	
	崖くずれ	箇所	0	0	3	0	0	1	0	4	
	鉄道不通	箇所	0	0	0	0	0	0	0	0	
	船舶被害	隻	0	0	0	0	0	0	0	0	
	水道	戸	0	0	0	0	0	0	0	0	
電話回線		0	0	0	0	0	0	0	0		
電気戸		0	0	0	0	0	200	1,100	0	1,300	
ガス戸		0	0	0	0	0	0	0	0		
ブロック塀等	箇所	0	0	0	0	0	0	0	0		
次災発生	建物	件	0	0	0	0	0	0	0	0	
	危険	件	0	0	0	0	0	0	0	0	
	その他	件	0	0	0	0	0	0	0	0	
被災者	り災世帯数	世帯	0	0	0	0	0	8	0	8	
	り災者数	人	0	0	0	0	0	8	0	8	
被害額	公立文教施設	千円	0	0	0	0	0	0	0	0	
	農林水産業施設	千円	0	0	0	0	0	0	0	0	
	公共土木施設	千円	0	0	0	0	0	0	0	0	
	その他公共施設	千円	0	0	0	0	0	0	0	0	
	小計	千円	0	0	0	0	0	0	0	0	
	公共施設被害市町村	団体	0	0	0	0	0	0	0	0	
	その他	農産被害	千円	0	0	0	0	0	0	0	0
		林産被害	千円	0	0	0	0	0	0	0	0
		畜産被害	千円	0	0	0	0	0	0	0	0
		水産被害	千円	0	0	0	0	0	0	0	0
商工被害		千円	0	0	0	0	0	0	0	0	
その他		千円	0	0	0	0	0	0	0	0	
被害総額	千円	0	0	0	0	0	0	0	0		
災害対策本部設置										0	
災害対策本部設置区市町村	0団体	0団体	0団体	0団体	0団体	5団体	0団体	0団体		5	
災害救助法適用区市町村	0	0	0	0	0	0	0	0		0	
消防職員出動延人数	0	0	0	0	0	0	0	0		0	
消防団員出動延人数	0	0	0	0	0	0	0	0		0	

区分		年		27				小計	計
		災害名		大 雨	大 雨	大 雨	地 震		
		発生年月日		8/16	9/4	9/8	9/12		
人的被害	死者	人	0	0	0	0	0	0	
	行方不明者	人	0	0	0	0	0	0	
	負傷者	重傷	人	0	0	0	1	1	
		軽傷	人	0	0	1	5	6	
住家被害	全（焼）壊	棟	0	0	0	0	0	0	
		世帯	0	0	0	0	0	0	
		人	0	0	0	0	0	0	
	半（焼）壊	棟	0	0	0	0	0	0	
		世帯	0	0	0	0	0	0	
		人	0	0	0	0	0	0	
	一部損壊	棟	0	0	1	0	1	2	
		世帯	0	0	1	0	1	2	
		人	0	0	1	0	1	2	
	床上浸水	棟	2	0	8	0	10	18	
		世帯	3	0	8	0	11	19	
		人	5	0	9	0	14	22	
床下浸水	棟	0	1	14	0	15	35		
	世帯	0	1	14	0	15	35		
	人	0	2	23	0	25	59		
非住家	公共建物	棟	0	0	0	1	1	2	
	その他	棟	1	0	4	0	5	7	
その他被害	田	流出・埋没冠水	ヘクタール	0.00	0.00	0.00	0.00	0	0
		流出・埋没冠水	ヘクタール	0.00	0.00	0.00	0.00	0	0
	畑	流出・埋没冠水	ヘクタール	0.00	0.00	0.00	0.00	0	0
		流出・埋没冠水	ヘクタール	0.00	0.00	0.00	0.00	0	0
	文教施設	箇所	0	0	0	0	0	0	
	病院	箇所	0	0	0	0	0	0	
	道路	箇所	0	1	1	0	2	9	
	橋りょう	箇所	0	0	0	0	0	0	
	河川	箇所	0	0	2	0	2	8	
	港湾	箇所	0	0	0	0	0	0	
	砂防	箇所	0	0	0	0	0	0	
	清掃施設	箇所	0	0	0	0	0	0	
	崖くずれ	箇所	0	0	3	0	3	7	
	鉄道不通	箇所	0	0	0	0	0	0	
	船舶被害	隻	0	0	0	0	0	0	
	水道	戸	0	0	0	0	0	0	
	電話	回線	0	0	0	0	0	0	
電気	戸	0	0	0	0	0	1,300		
ガス	戸	0	0	0	0	0	0		
ブロック塀等	箇所	0	0	0	0	0	0		
火災発生	建物	件	0	0	0	0	0	0	
	危険物	件	0	0	0	0	0	0	
	その他	件	0	0	0	0	0	0	
	り災世帯数	世帯	3	0	8	0	11	19	
	り災者数	人	5	0	9	0	14	22	
被害額	公立文教施設	千円	0	0	0	0	0	0	
	農林水産業施設	千円	0	0	0	0	0	0	
	公共土木施設	千円	0	0	0	0	0	0	
	その他公共施設	千円	0	0	0	0	0	0	
	小計	千円	0	0	0	0	0	0	
	公共施設被害市町村	団体	0	0	0	0	0	0	
	その他	農産被害	千円	0	0	0	0	0	0
		林産被害	千円	0	0	0	0	0	0
		畜産被害	千円	0	0	0	0	0	0
		水産被害	千円	0	0	0	0	0	0
商工被害		千円	0	0	0	0	0	0	
その他	千円	0	0	0	0	0	0		
被害総額	千円	0	0	0	0	0	0		
災害対策本部設置	箇所					0	0		
災害対策本部設置区市町村	0団体	0団体	8団体	1団体	9	14			
災害救助法適用区市町村	0	0	0	0	0	0			
消防職員出動延人数	0	0	9	0	9	9			
消防団員出動延人数	0	0	280	36	316	316			

年		28								小計	
		大 雪	大 雨	大 雨	大 雨	大 雨	大 雨	大 雨	台風9号		
区分	災害名	発生年月日	1/17	6/22	7/14	8/2	8/2	8/10	8/18	8/19	
人的被害	死者	人							0		0
	行方不明者	人									0
	負傷者	重傷 軽傷	人	15						2	17
住家被害	全(焼)壊	棟									0
		世帯									0
	半(焼)壊	棟								1	1
		世帯								1	1
	一部損壊	棟								3	3
		世帯								19	19
床上浸水	棟				16	1		1	4	173	195
	世帯				14	2		1	4	178	199
床下浸水	棟				22		5	9	2	267	305
	世帯				20		5	9	2	228	264
非住家	公共建物	棟								3	3
	その他	棟							1	8	9
その他被害	田	流出・埋没	ヘクタール								0
		冠水	ヘクタール								0
	畑	流出・埋没	ヘクタール								0
		冠水	ヘクタール								0
	文教施設	箇所							6	6	
	病院	箇所							1	1	
	道路	箇所	2		13				62	77	
	橋りょう	箇所								0	
	河川	箇所							7	7	
	港湾	箇所								0	
	砂防	箇所								0	
	清掃施設	箇所								0	
	崖くずれ	箇所							51	51	
	鉄道不通	箇所								4	4
船舶被害	隻									0	
水道	戸									0	
電話	回線									0	
電気	戸	2,310		1,500					1,081	4,891	
ガス	戸									0	
ブロック塀等	箇所								3	3	
大災発生	建物	件									0
	危険	件									0
	その他	件									0
	り災世帯数	世帯			22				5	169	196
	り災者数	人			43				5	174	222
被害額	公立文教施設	千円							1,463	1,463	
	農林水産業施設	千円								0	
	公共土木施設	千円							47,600	47,600	
	その他公共施設	千円							16,261	16,261	
	小計	千円									
	公共施設被害市町村	団体									0
	その他	農産被害	千円							144,882	144,882
林産被害		千円								0	
畜産被害		千円								0	
水産被害		千円								0	
商工被害		千円							384	384	
その他	千円									0	
被害総額	千円									0	
災害対策本部	設置	箇所									0
	解散	箇所									0
災害対策本部設置	区市町村	3団体	1団体						15団体	19	
災害救助法適用	区市町村									0	
消防職員出動	延人数								204	204	
消防団員出動	延人数	61		83					1,864	2,008	

区分		年		28				小計	計	
		災害名		大 雨	大 雨	大 雨	地 震			
		発生年月日		8/20	8/24	8/27	11/22			
人的被害	死者	人						0	0	
	行方不明者	人						0	0	
	負傷者	重傷	人						0	0
		軽傷	人					1	1	18
住家被害	全（焼）壊	棟						0	0	
		世帯						0	0	
		人						0	0	
	半（焼）壊	棟						0	1	
		世帯						0	1	
		人						0	3	
	一部損壊	棟						0	19	
	世帯						0	9		
	人						0	8		
床上浸水	棟		4	2				6	201	
	世帯		4					4	203	
	人		10					10	230	
床下浸水	棟			8	1			9	314	
	世帯				1			1	265	
	人				2			2	379	
非住家	公共建物	棟						0	3	
	その他	棟						0	9	
その他被害	田	流出・埋没	ヘクター					0	0	
		冠水	ヘクター					0	0	
	畑	流出・埋没	ヘクター					0	0	
		冠水	ヘクター					0	0	
	文教施設	箇所						0	6	
	病院	箇所						0	1	
	道路	箇所			2			2	79	
	橋りょう	箇所						0	0	
	河川	箇所						0	7	
	港湾	箇所						0	0	
	砂防	箇所						0	0	
	清掃施設	箇所						0	0	
	崖くずれ	箇所						0	51	
	鉄道不通	箇所						0	4	
	船舶被害	隻						0	0	
	水道	戸						0	0	
	電話	回線						0	0	
電気	戸						0	4,891		
ガス	戸						0	0		
ブロック塀等	箇所						0	3		
火災発生	建物	件						0	0	
	危険物	件						0	0	
	その他	件						0	0	
	り災世帯数	世帯						0	196	
	り災者数	人						0	222	
被害額	公立文教施設	千円						0	1,463	
	農林水産業施設	千円						0	0	
	公共土木施設	千円						0	47,600	
	その他公共施設	千円						0	16,261	
	小計	千円						0	0	
	公共施設被害市町村	団体						0	0	
	その他	農産被害	千円						0	144,882
		林産被害	千円						0	0
		畜産被害	千円						0	0
		水産被害	千円						0	0
商工被害		千円						0	384	
その他	千円						0	0		
被害総額	千円						0	0		
災害対策本部設置	箇所							0	0	
災害対策本部設置区市町村								0	19	
災害救助法適用区市町村								0	0	
消防職員出動延人数								0	204	
消防団員出動延人数								0	2,008	

平成30年3月

登録番号(29)165

平成28年東京都の災害

編集・発行 東京都 総務局 総合防災部 防災対策課
〒163-8001 東京都新宿区西新宿二丁目8番1号
電話 03-5388-2458

印刷所 シンソー印刷 株式会社
〒161-0032 東京都新宿区中落合1-6-8
電話 03-3950-7221



この印刷物は、印刷用の紙へ
リサイクルできます。



古紙配合率70%再生紙を使用しています