

平成30年

東京都の災害

平成31年3月



はじめに

本書は、平成30年中に東京都において発生した災害の被害状況及び措置状況並びに気象、地象等のデータを取りまとめたものであり、防災対策の基礎資料として活用できるよう昭和39年以来作成しているものです。

平成30年は、6月18日に発生した大阪北部を震源とする地震、6月28日から7月8日にかけて発生した平成30年7月豪雨、9月6日に発生した北海道胆振東部地震など全国各地で大きな災害が発生し、甚大な被害をもたらしました。

東京都では、平成30年7月豪雨の被害を受けた岡山県、広島県、愛媛県に700名を超える職員を派遣する等、幅広い分野で人的支援等を実施しました。

令和元年は、台風第15号、第19号により、東京都でも甚大な被害が発生しました。

台風第19号による大雨の影響で東京都内では初めてとなる大雨特別警報が発表され、都内各地で、浸水被害や土砂災害等、多くの被害が発生しました。東京都は三宅島噴火災害以来19年ぶりに災害対策本部を設置し、都内各地に物的・人的支援を行うなど災害対応にあたりました。

これらの災害を受けて、東京都では「大規模風水害検証会議」を設置し、都の風水害対策の更なる強化のため35の施策を打ち出し、取り組んでいるところでございます。

東京都では、引き続き都内区市町村や関係機関と連携しながら、首都直下地震や大規模風水害に備えた都の防災対策全般の推進を図ってまいります。

こうした災害の記録が今後の防災対策の参考となれば幸いです。

なお、作成にあたって多大なご協力を頂いた気象庁及び区市町村並びに防災機関の関係者に、厚く御礼を申し上げます。

東京都総務局総合防災部

目 次

第1章 概 況

第1 気象概況	
1 天候の経過及び特徴	1
2 平成30年(2018年)台風の概要	14
第2 地震活動の概況	
1 日本及び周辺の地震活動	18
2 東京都の地震活動	19
第3 火山活動の概要	23

第2章 災害対策

平成30年災害対応の概要	31
第1 1月22日の大雪	32
第2 3月9日の大雨	33
第3 5月8日の大雨	35
第4 7月27日の台風第12号	37
第5 8月8日の台風第13号	39
第6 8月11日の大雨	40
第7 8月13日の大雨	41
第8 8月27日の大雨	43
第9 9月3日の台風第21号	45
第10 9月17日の大雨	46
第11 9月18日の大雨	48
第12 9月30日の台風第24号	50

第3章 参考資料

1 台風の発生・上陸・接近数一覧表	53
2 平成30年に発生した台風の一覧表	57
3 平成30年に日本に影響した台風の概要表	58
4 平成30年東京都の月別降水量	59
5 平成30年に発生した台風の経路図	60
6 平成30年東京都の警報・注意報発表状況	65
7 平成30年東京都土砂災害警戒情報発表状況	77
8 平成30年東京都竜巻注意情報発表状況	78
9 平成30年関東海域における地方海上警報発表状況	79
10 東京都の主な災害(風水害)	80
11 東京都の主な災害(地震災害・火山災害・大規模災害)	90
12 年別発生災害一覧表(昭和38年から平成30年)	93

第1章 概況

第1 気象概況

第2 地震活動の概況

第3 火山活動の概要

第1 気象概況

1 天候の経過及び特徴

(1)年間の経過及び特徴

平成30年の東京における天候の特徴は、以下のとおりであった。

1月から2月は、日本付近に強い寒気の流れ込むことが多かったため、東京の月平均気温はともに低かった。1月下旬は本州の南岸を発達しながら通過した低気圧により大雪となり、東京では最深積雪23cmを観測した。春(3月～5月)は、日本付近への寒気の南下が弱く暖かい空気に覆われやすかったため、東京の春の平均気温はかなり高かった。夏(6月～8月)は、6月は梅雨前線が西日本の南岸から東日本の南海上に位置することが多かったため、曇りや雨の日が少なかった。6月28日から7月8日にかけては前線や台風第7号の影響により、日本付近に暖かく非常に湿った空気が供給され続け、西日本を中心に全国的に広い範囲で記録的な大雨となった(平成30年7月豪雨)。7月の中旬以降は、太平洋高気圧とチベット高気圧の張り出しがともに強く、晴れて気温が顕著に上昇する日が多くなり、東京の夏の平均気温はかなり高く、日照時間はかなり多かった。関東甲信地方の梅雨入りは6月6日頃で平年より2日早く、梅雨明けは6月29日頃で平年より22日早く、1951年の統計開始以来最も早い梅雨明けとなった。秋(9月～11月)は、日本の東海上で高気圧の勢力が強く、北からの寒気が南下しにくかったため、東京の秋の平均気温はかなり高かった。また、台風第24号の影響により、大雨や暴風となった所があった。12月は、気圧の谷の影響を受けやすかったため、東京の日照時間はかなり少なくなった。

大島の年平均気温は17.3℃で、年平均気温の高い方からの1位(統計期間:1938～2018年)となった。また、三宅島の年平均気温は18.8℃で、年平均気温の高い方からの1位(統計期間:1942～2018年)となった。

地点名	年平均気温(℃)			年間日照時間(h)			年降水量(mm)		
	平成30年	平年値	階級	平成30年	平年値	階級	平成30年	平年値	階級
東京	16.8	15.4	かなり高い	2112.2	1876.7	かなり多い	1445.5	1528.8	少ない
大島	17.3	16.1	かなり高い	1877.9	1804.9	多い	2958.0	2827.1	平年並
三宅島	18.8	17.7	かなり高い	1760.1	1706.8	平年並	2890.0	2953.6	平年並
八丈島	18.7	17.8	かなり高い	1570.8	1398.5	かなり多い	2886.5	3202.4	少ない

【表の解説】

階級:「高い」「平年並」「低い」などの階級は、平年との違いの程度を表すもの。1981年から2010年における各年の統計値を、「高い」「平年並」「低い」の各階級に10個ずつになるよう振り分け、その境界の値と2018年の値を比較して求めた。また、2018年の値が1981年から2010年の観測値の上位または下位10%に相当する場合には、「かなり高い(多い)」「かなり低い(少ない)」と表現する。

(2) 月間の経過及び特徴

1月

冬型の気圧配置となり、晴れの日が多かった。22日から23日にかけて低気圧が本州の南岸沿いを通過したため、大雪となった。その後は、強い寒気が南下したため、気温がかなり低い日が続いた。

地点名	平均気温 (°C) 階級		日照時間 (h) 階級		降水量 (mm) 階級	
東京	4.7	低い	206.1	多い	48.5	平年並
大島	7.1	低い	165.7	多い	237.0	多い
三宅島	9.5	低い	100.6	少ない	138.5	平年並
八丈島	9.7	低い	77.6	平年並	90.5	少ない

上旬：気圧の谷や低気圧の影響で曇りや雨の日もあったが、冬型の気圧配置となり、晴れの日が多かった。

地点名	平均気温 (°C) 階級		日照時間 (h) 階級		降水量 (mm) 階級	
東京	5.8	平年並	67.1	平年並	9.5	平年並
大島	7.9	平年並	52.7	平年並	166.5	かなり多い
三宅島	10.2	平年並	27.3	少ない	65.0	多い
八丈島	10.4	平年並	23.2	平年並	37.0	平年並

中旬：前半は冬型の気圧配置や高気圧に覆われ晴れの日が続いたが、寒気の影響で日平均気温が低い日があった。後半は、本州付近を通過した低気圧や上空の気圧の谷の影響で曇りや雨の日が多く、日平均気温が高かった。

地点名	平均気温 (°C) 階級		日照時間 (h) 階級		降水量 (mm) 階級	
東京	5.6	高い	65.7	平年並	15.0	多い
大島	8.5	高い	61.4	かなり多い	18.0	平年並
三宅島	10.5	高い	37.2	平年並	41.0	平年並
八丈島	10.9	高い	37.1	多い	14.5	かなり少ない

下旬：晴れの日が多かったが、22日から23日にかけて低気圧が本州の南岸沿いを通過したため大雪となり、東京では22日の最深積雪が23cmとなった。その後非常に強い寒気が日本付近に流れ込み、東京では25日の最低気温が-4.0℃とかなり低かった。

地点名	平均気温 (°C) 階級		日照時間 (h) 階級		降水量 (mm) 階級	
東京	2.8	かなり低い	73.3	平年並	24.0	多い
大島	5.0	かなり低い	51.6	少ない	52.5	多い
三宅島	7.9	低い	36.1	少ない	32.5	平年並
八丈島	8.0	かなり低い	17.3	かなり少ない	39.0	平年並

2月

冬型の気圧配置や高気圧に覆われる日が多かったため、平年と同様に晴れの日が多かった。なお、上旬のはじめと下旬は気圧の谷や低気圧の影響で、曇りや雨または雪の日があった。

地点名	平均気温 (°C) 階級		日照時間 (h) 階級		降水量 (mm) 階級	
	値	階級	値	階級	値	階級
東京	5.4	低い	167.3	平年並	20.0	かなり少ない
大島	7.1	平年並	173.7	多い	53.5	かなり少ない
三宅島	9.3	平年並	113.1	平年並	56.0	かなり少ない
八丈島	9.3	低い	92.7	多い	132.0	少ない

上旬：期間のはじめは本州の南海上を北東に進んだ低気圧の影響により雨や雪となり、2日に東京では最深積雪1cmを観測した。その後は、冬型の気圧配置が続き、期間の終わりは移動性高気圧に覆われ、晴れの日が多かった。

地点名	平均気温 (°C) 階級		日照時間 (h) 階級		降水量 (mm) 階級	
	値	階級	値	階級	値	階級
東京	4.1	低い	60.3	少ない	16.5	多い
大島	5.9	低い	61.7	多い	51.0	多い
三宅島	8.1	低い	31.4	少ない	40.0	平年並
八丈島	8.3	低い	20.9	少ない	49.0	平年並

中旬：冬型の気圧配置や高気圧に覆われて、晴れの日が多かった。

地点名	平均気温 (°C) 階級		日照時間 (h) 階級		降水量 (mm) 階級	
	値	階級	値	階級	値	階級
東京	6.1	平年並	77.0	多い	0.0	かなり少ない
大島	7.5	平年並	71.0	かなり多い	1.5	かなり少ない
三宅島	9.7	平年並	47.1	多い	9.5	かなり少ない
八丈島	9.3	低い	37.8	多い	44.0	平年並

下旬：気圧の谷や湿った空気の影響で、曇りや雨または雪の日が多かった。

地点名	平均気温 (°C) 階級		日照時間 (h) 階級		降水量 (mm) 階級	
	値	階級	値	階級	値	階級
東京	6.0	平年並	30.0	少ない	3.5	少ない
大島	8.1	平年並	41.0	平年並	1.0	かなり少ない
三宅島	10.5	平年並	34.6	平年並	6.5	少ない
八丈島	10.6	平年並	34.0	多い	39.0	平年並

3月

低気圧の通過時に南から湿った空気が流れ込んだため大雨となった日もあったが、中旬と下旬を中心に移動性高気圧に覆われたため、晴れの日が多かった。東京の月平均気温は11.5℃で、3月の月平均気温の高い方からの3位（統計期間：1876～2018年）となり、月降水量は220.0mmで、3月の月降水量の多い方からの2位（統計期間：1876～2018年）となった。大島の月平均気温は12.5℃で、3月の月平均気温の高い方からの1位（統計期間：1939～2018年）となった。三宅島の月平均気温は14.3℃で、3月の月平均気温の高い方からの1位（統計期間：1942～2018年）となった。

地点名	平均気温（℃） 階級		日照時間（h） 階級		降水量（mm） 階級	
東京	11.5	かなり高い	198.0	かなり多い	220.0	かなり多い
大島	12.5	かなり高い	170.7	多い	332.0	多い
三宅島	14.3	かなり高い	162.4	多い	325.5	多い
八丈島	14.2	かなり高い	161.9	かなり多い	241.5	平年並

上旬：低気圧と高気圧が交互に通過し、天気は数日の周期で変わった。8日から9日は、低気圧と湿った空気の影響で大雨となった。なお、1日は日本海の低気圧が発達しながら北東へ進み、また関東付近にも低気圧が発生して発達しながら北上したため、南よりの風が強まって気温が上昇し、関東地方で「春一番」が吹いた。

地点名	平均気温（℃） 階級		日照時間（h） 階級		降水量（mm） 階級	
東京	9.9	かなり高い	50.0	少ない	152.0	かなり多い
大島	11.2	かなり高い	33.1	少ない	189.0	かなり多い
三宅島	13.4	かなり高い	34.4	少ない	174.5	かなり多い
八丈島	14.0	かなり高い	34.4	少ない	112.0	多い

中旬：前半は移動性高気圧に覆われて晴れの日が多く、後半は前線を伴った低気圧が通過したため、曇りや雨の日があった。

地点名	平均気温（℃） 階級		日照時間（h） 階級		降水量（mm） 階級	
東京	11.4	かなり高い	60.7	平年並	14.5	少ない
大島	12.6	かなり高い	55.4	平年並	44.5	少ない
三宅島	14.2	かなり高い	58.2	多い	45.0	少ない
八丈島	14.0	高い	61.8	かなり多い	83.0	平年並

下旬：高気圧に覆われて晴れの日が多かったが、期間のはじめは低気圧や前線の影響で曇りや雨または雪の日もあった。

地点名	平均気温（℃） 階級		日照時間（h） 階級		降水量（mm） 階級	
東京	12.9	かなり高い	87.3	かなり多い	53.5	平年並
大島	13.7	かなり高い	82.2	かなり多い	98.5	平年並
三宅島	15.3	かなり高い	69.8	かなり多い	106.0	平年並
八丈島	14.7	かなり高い	65.7	かなり多い	46.5	少ない

4月

移動性高気圧に覆われて、晴れの日が多かったが、17日から18日と24日から25日にかけて日本付近を低気圧が発達しながら通過したため、大雨となった所もあった。また、南から暖かい空気が流れ込んだため、気温がかなり高かった。東京の月平均気温は17.0℃で、4月の月平均気温の高い方からの1位（統計期間：1876～2018年）となった。大島の月平均気温は16.6℃で、4月の月平均気温の高い方からの1位（統計期間：1939～2018年）となった。三宅島の月平均気温は17.8℃で、4月の月平均気温の高い方からの2位（統計期間：1942～2018年）となり、月降水量は89.0mmで、4月の月降水量の少ない方からの2位（統計期間：1942～2018年）となった。

地点名	平均気温（℃） 階級		日照時間（h） 階級		降水量（mm） 階級	
東京	17.0	かなり高い	201.8	多い	109.0	平年並
大島	16.6	かなり高い	197.2	多い	103.5	かなり少ない
三宅島	17.8	かなり高い	178.9	多い	89.0	かなり少ない
八丈島	17.6	かなり高い	175.3	かなり多い	150.0	少ない

上旬：高気圧に覆われて晴れの日が多かったが、期間の中頃は低気圧や前線の影響で、曇りや雨の日もあった。

地点名	平均気温（℃） 階級		日照時間（h） 階級		降水量（mm） 階級	
東京	15.9	かなり高い	74.8	多い	1.0	かなり少ない
大島	15.5	かなり高い	66.7	多い	10.5	かなり少ない
三宅島	16.7	かなり高い	64.0	多い	13.0	かなり少ない
八丈島	16.3	かなり高い	57.5	多い	8.0	かなり少ない

中旬：高気圧と低気圧が交互に日本付近を通過したため、天気は数日の周期で変化した。

地点名	平均気温（℃） 階級		日照時間（h） 階級		降水量（mm） 階級	
東京	16.0	高い	54.6	平年並	49.5	平年並
大島	15.9	高い	56.9	平年並	55.5	平年並
三宅島	17.3	高い	44.1	少ない	62.0	平年並
八丈島	17.4	高い	43.0	平年並	135.5	多い

下旬：高気圧と低気圧が交互に日本付近を通過したため、天気は数日の周期で変化した。期間の中頃には大雨となった日があった。

地点名	平均気温（℃） 階級		日照時間（h） 階級		降水量（mm） 階級	
東京	19.1	かなり高い	72.4	多い	58.5	多い
大島	18.5	かなり高い	73.6	多い	37.5	少ない
三宅島	19.6	かなり高い	70.8	平年並	14.0	少ない
八丈島	19.2	かなり高い	74.8	かなり多い	6.5	少ない

5月

移動性高気圧に覆われて晴れの日が多くなり、気温が高かったが、7日から9日にかけては、低気圧や前線の影響を受け大雨となった所があり、気温も低かった。三宅島の月平均気温は20.1℃で、5月の月平均気温の高い方からの3位（統計期間：1942～2018年）となり、月降水量は482.5mmで、5月の月降水量の多い方からの2位（統計期間：1942～2018年）となった。

地点名	平均気温（℃） 階級		日照時間（h） 階級		降水量（mm） 階級	
東京	19.8	かなり高い	199.3	多い	165.5	多い
大島	18.9	かなり高い	180.1	平年並	361.0	多い
三宅島	20.1	かなり高い	189.4	平年並	482.5	かなり多い
八丈島	19.7	かなり高い	166.5	多い	239.5	平年並

上旬：低気圧や前線の影響を受け、曇りや雨の日が多くなり、大雨となった所もあった。また、期間の前半は南から暖かい空気が入ったため気温がかなり高かったが、期間の後半は前線を伴った低気圧の通過後、冷たい空気が入ったため気温がかなり低くなり、気温の変動が大きかった。

地点名	平均気温（℃） 階級		日照時間（h） 階級		降水量（mm） 階級	
東京	17.7	平年並	52.4	平年並	93.0	かなり多い
大島	17.2	平年並	57.6	平年並	259.0	かなり多い
三宅島	18.8	平年並	54.8	平年並	302.5	かなり多い
八丈島	19.1	かなり高い	53.4	多い	192.5	かなり多い

中旬：高気圧に覆われて晴れの日が多かったが、13日は低気圧や前線の影響により曇りや雨となった。また、期間の後半は南から暖かく湿った空気が入ったため、気温のかなり高い日が多かった。

地点名	平均気温（℃） 階級		日照時間（h） 階級		降水量（mm） 階級	
東京	20.6	かなり高い	85.2	かなり多い	49.0	平年並
大島	19.6	かなり高い	72.4	多い	46.0	少ない
三宅島	20.8	かなり高い	84.5	かなり多い	71.0	平年並
八丈島	20.0	かなり高い	78.1	かなり多い	19.5	少ない

下旬：前半は、高気圧に覆われ晴れの日が多かった。後半は、前線や低気圧の影響で曇りや雨の日が多かった。また、南から暖かい空気が入ったため気温の高い日が多かった。

地点名	平均気温（℃） 階級		日照時間（h） 階級		降水量（mm） 階級	
東京	21.0	かなり高い	61.7	平年並	23.5	平年並
大島	19.9	高い	50.1	少ない	56.0	平年並
三宅島	20.5	高い	50.1	少ない	109.0	多い
八丈島	20.0	かなり高い	35.0	少ない	27.5	かなり少ない

6月

上旬から下旬前半にかけて梅雨前線が本州を南下し、東京地方は移動性高気圧に覆われる日が多く、曇りや雨の日が少なかった。下旬後半は太平洋高気圧の勢力が強まり、梅雨前線が日本海から北日本へ北上したため、晴れの日が多かった。関東甲信地方は6月6日ごろ（平年より2日早く、昨年より1日早い）梅雨入りし、6月29日ごろ（平年より22日早く、昨年より7日早い）に梅雨明けした。梅雨明けは、1951年の統計開始以来最も早い梅雨明けとなった。

地点名	平均気温（℃） 階級		日照時間（h） 階級		降水量（mm） 階級	
東京	22.4	高い	163.1	多い	155.5	平年並
大島	21.5	高い	138.0	平年並	524.0	多い
三宅島	22.6	かなり高い	151.6	多い	433.5	多い
八丈島	22.6	かなり高い	84.5	平年並	575.0	かなり多い

上旬：前半は、高気圧に覆われて晴れの日が多かった。後半は、低気圧や梅雨前線の影響で曇りや雨の日が多かった。

地点名	平均気温（℃） 階級		日照時間（h） 階級		降水量（mm） 階級	
東京	22.5	かなり高い	72.2	多い	46.0	多い
大島	20.9	高い	67.0	多い	158.5	多い
三宅島	21.4	高い	60.1	平年並	60.0	平年並
八丈島	21.9	かなり高い	30.7	少ない	218.5	多い

中旬：北に偏った高気圧や気圧の谷の影響で、曇りや雨の日が多かった。10日から11日にかけては、台風第5号が日本の南を通過したため、台風から湿った空気が流入し、梅雨前線の活動が活発となり、大雨となった所があった。

地点名	平均気温（℃） 階級		日照時間（h） 階級		降水量（mm） 階級	
東京	19.7	低い	15.6	かなり少ない	89.0	多い
大島	20.4	低い	33.4	平年並	255.0	多い
三宅島	21.8	平年並	25.8	少ない	261.5	多い
八丈島	21.6	高い	13.8	少ない	278.0	多い

下旬：前半は梅雨前線が本州の南岸に停滞したため曇りや雨の日があったが、後半は太平洋高気圧の勢力が強まり梅雨前線が日本海から東北地方付近に北上したため、晴れの日が多かった。

地点名	平均気温（℃） 階級		日照時間（h） 階級		降水量（mm） 階級	
東京	25.0	かなり高い	75.3	かなり多い	20.5	少ない
大島	23.2	高い	37.6	多い	110.5	平年並
三宅島	24.5	かなり高い	65.7	かなり多い	112.0	平年並
八丈島	24.2	かなり高い	40.0	かなり多い	78.5	少ない

7月

太平洋高気圧の勢力が日本付近で強かったため、晴れた日が多く、月平均気温がかなり高かった。上旬中頃と下旬後半には、低気圧や前線、台風第12号の影響で、曇りや雨の日があった。東京の月平均気温は28.3℃で、7月の月平均気温の高い方からの3位（統計期間：1875～2018年）となった。大島の月平均気温は26.9℃で、7月の月平均気温の高い方からの1位（統計期間：1939～2018年）となった。三宅島の月平均気温は26.9℃で、7月の月平均気温の高い方からの1位（統計期間：1942～2018年）となり、月間日照時間は260.8時間で、7月の月間日照時間の多い方からの2位（統計期間：1942～2018年）となった。

地点名	平均気温（℃） 階級		日照時間（h） 階級		降水量（mm） 階級	
東京	28.3	かなり高い	227.2	かなり多い	107.0	少ない
大島	26.9	かなり高い	214.2	かなり多い	188.5	平年並
三宅島	26.9	かなり高い	260.8	かなり多い	127.0	少ない
八丈島	26.4	かなり高い	244.6	かなり多い	225.5	平年並

上旬：晴れて気温の高い日が多かったが、期間の中頃からは、日本海で台風第7号から変わった低気圧や前線の影響で、雨や曇りの日があった。

地点名	平均気温（℃） 階級		日照時間（h） 階級		降水量（mm） 階級	
東京	27.0	かなり高い	66.3	多い	34.0	平年並
大島	26.1	かなり高い	63.4	かなり多い	38.5	少ない
三宅島	26.6	かなり高い	75.3	多い	3.5	少ない
八丈島	26.0	かなり高い	75.9	かなり多い	6.0	少ない

中旬：高気圧に覆われて晴れの日が多く、気温のかなり高い日が続いた。関東甲信地方では、旬平均気温が平年より4.1℃高くなり、1961年の統計開始以来、最高となった。

地点名	平均気温（℃） 階級		日照時間（h） 階級		降水量（mm） 階級	
東京	29.5	かなり高い	94.3	かなり多い	3.5	少ない
大島	27.6	かなり高い	67.2	多い	0.0	かなり少ない
三宅島	27.2	かなり高い	92.6	かなり多い	1.5	かなり少ない
八丈島	26.6	高い	96.9	かなり多い	22.5	平年並

下旬：前半は高気圧に覆われたため、晴れて気温の高い日が続いた。特に23日は、日最高気温が東京では39.0℃で、1875年の統計開始以来高い方からの3位（7月としては2位）となり、青梅では40.8℃と統計開始以来、東京都内で初めて40℃を超えた。後半は上空の寒気や台風第12号の影響で、曇りや雨の日が多かった。

地点名	平均気温（℃） 階級		日照時間（h） 階級		降水量（mm） 階級	
東京	28.3	高い	66.6	平年並	69.5	多い
大島	27.0	かなり高い	83.6	多い	150.0	多い
三宅島	26.9	高い	92.9	多い	122.0	多い
八丈島	26.5	高い	71.8	多い	197.0	かなり多い

8月

高気圧に覆われて晴れの日が多く気温が高かったが、台風や気圧の谷の影響で曇りや雨の日もあった。特に、27日は雷を伴って大雨となった所もあり、突風による被害もあった。大島の月平均気温は27.0℃で、8月の月平均気温の高い方からの3位（統計期間：1939～2018年）となった。三宅島の月平均気温は27.6℃で、8月の月平均気温の高い方からの2位（統計期間：1942～2018年）となった。

地点名	平均気温（℃） 階級		日照時間（h） 階級		降水量（mm） 階級	
東京	28.1	かなり高い	217.4	多い	86.5	少ない
大島	27.0	かなり高い	184.6	平年並	65.0	少ない
三宅島	27.6	かなり高い	235.9	平年並	81.0	少ない
八丈島	26.9	かなり高い	184.7	多い	211.0	多い

上旬：前半は高気圧に覆われたため、晴れて気温の高い日が続いた。後半は前線や台風第13号の影響で、曇りや雨の日が多かった。

地点名	平均気温（℃） 階級		日照時間（h） 階級		降水量（mm） 階級	
東京	28.4	高い	66.0	平年並	49.5	平年並
大島	27.2	かなり高い	54.0	少ない	10.5	平年並
三宅島	27.6	高い	70.7	平年並	8.5	平年並
八丈島	27.0	高い	57.0	平年並	178.5	かなり多い

中旬：高気圧に覆われ、晴れの日が多かったが、前線や気圧の谷の影響で、曇りや雨の日もあった。期間の中頃にかけては、南から暖かい空気が流れ込んだため気温が高かったが、期間の終わりは、北にある高気圧からの冷たい空気が流れ込んだため気温が低かった。

地点名	平均気温（℃） 階級		日照時間（h） 階級		降水量（mm） 階級	
東京	26.9	平年並	70.7	多い	11.0	平年並
大島	26.0	平年並	56.4	平年並	39.0	平年並
三宅島	27.1	高い	77.6	平年並	70.5	平年並
八丈島	26.4	平年並	61.9	多い	32.5	平年並

下旬：高気圧に覆われて晴れの日が多かったが、台風第20号や気圧の谷の影響で曇りや雨の日もあった。期間を通して南から暖かい空気に覆われることが多く、気温は高かった。特に27日は北に位置する前線に向かって暖かく湿った空気が流れ込んだため、雷を伴って大雨となった所があった。また、練馬区や杉並区では、突風による倒木等の被害があった。

地点名	平均気温（℃） 階級		日照時間（h） 階級		降水量（mm） 階級	
東京	28.8	かなり高い	80.7	多い	26.0	平年並
大島	27.8	かなり高い	74.2	平年並	15.5	少ない
三宅島	28.0	かなり高い	87.6	平年並	2.0	かなり少ない
八丈島	27.2	かなり高い	65.8	平年並	0.0	かなり少ない

9月

秋雨前線や気圧の谷、台風の影響で曇りや雨の日が多く、大雨や雷雨となった日もあった。特に台風第24号が東京地方に接近した30日は大雨や暴風となった。大島の月降水量は658.5mmで、9月の月降水量の多い方からの3位（統計期間：1939～2018年）となった。

地点名	平均気温（℃） 階級		日照時間（h） 階級		降水量（mm） 階級	
東京	22.9	平年並	96.7	少ない	365.0	多い
大島	23.2	平年並	87.5	かなり少ない	658.5	かなり多い
三宅島	24.9	高い	104.8	少ない	334.0	平年並
八丈島	25.3	高い	115.6	少ない	345.5	平年並

上旬：台風第21号の接近や、日本付近に停滞する前線の影響で、曇りや雨の日が多かった。

地点名	平均気温（℃） 階級		日照時間（h） 階級		降水量（mm） 階級	
東京	26.3	高い	40.9	少ない	79.0	多い
大島	25.9	高い	26.0	かなり少ない	185.0	多い
三宅島	26.9	かなり高い	48.5	平年並	127.5	平年並
八丈島	26.7	かなり高い	41.6	少ない	13.0	少ない

中旬：秋雨前線や気圧の谷の影響で、曇りや雨の日が多かった。17日から18日にかけては、上空の寒気や湿った空気の影響で雨や雷雨となり、激しく降った所があった。

地点名	平均気温（℃） 階級		日照時間（h） 階級		降水量（mm） 階級	
東京	22.0	平年並	33.8	平年並	133.0	多い
大島	22.4	低い	32.7	少ない	125.0	多い
三宅島	24.3	平年並	27.8	少ない	73.5	平年並
八丈島	24.8	平年並	39.8	平年並	98.5	平年並

下旬：秋雨前線や気圧の谷、台風第24号の影響で曇りや雨の日が多かった。特に台風第24号が東京地方に接近した30日は大雨や暴風となり、倒木や屋根剥離等の被害が発生した。また、寒気の流入した21日、26日と27日は気温がかなり低かった。

地点名	平均気温（℃） 階級		日照時間（h） 階級		降水量（mm） 階級	
東京	20.2	平年並	22.0	少ない	153.0	多い
大島	21.3	平年並	28.8	少ない	348.5	多い
三宅島	23.4	高い	28.5	平年並	133.0	平年並
八丈島	24.4	高い	34.2	少ない	234.0	多い

10月

前線や低気圧と高気圧の影響を交互に受け、天気は数日の周期で変わった。また、台風第24号の影響により、1日は東京都で記録的な暴風となった所があり、人的被害や建物等の被害があったほか、鉄道の運休や航空機・船舶の欠航、広域の停電など、交通障害やライフラインへの影響があった。

地点名	平均気温 (°C) 階級		日照時間 (h) 階級		降水量 (mm) 階級	
東京	19.1	かなり高い	139.0	平年並	61.5	かなり少ない
大島	19.7	かなり高い	138.2	平年並	175.5	少ない
三宅島	21.5	高い	111.0	平年並	149.5	かなり少ない
八丈島	21.4	高い	105.1	平年並	240.0	少ない

上旬：高気圧に覆われて晴れの日が多かったが、3日から5日にかけては前線や気圧の谷の影響で曇りや雨となった。なお、台風第24号が1日未明に東京地方に接近したため、記録的な暴風となった所があった。また、1日及び7日は、台風や台風から変わった温帯低気圧に向かって南よりの暖かい空気が流れ込んだため、東京地方では、両日とも真夏日となった所があった。

地点名	平均気温 (°C) 階級		日照時間 (h) 階級		降水量 (mm) 階級	
東京	22.5	かなり高い	51.7	かなり多い	28.0	少ない
大島	22.2	かなり高い	51.9	かなり多い	15.5	かなり少ない
三宅島	23.9	かなり高い	46.2	多い	5.0	かなり少ない
八丈島	23.8	かなり高い	47.0	多い	20.5	かなり少ない

中旬：前線や湿った空気の影響で、曇りや雨の日が多かった。

地点名	平均気温 (°C) 階級		日照時間 (h) 階級		降水量 (mm) 階級	
東京	18.1	平年並	18.9	かなり少ない	19.5	平年並
大島	18.8	平年並	19.0	かなり少ない	103.0	平年並
三宅島	20.8	平年並	7.2	かなり少ない	124.5	多い
八丈島	20.4	低い	6.7	かなり少ない	204.0	多い

下旬：高気圧に覆われて晴れの日が多かったが、前線や気圧の谷の影響で曇りや雨の日もあった。期間を通して南から暖かい空気に覆われることが多く、気温は高かった。

地点名	平均気温 (°C) 階級		日照時間 (h) 階級		降水量 (mm) 階級	
東京	17.0	高い	68.4	多い	14.0	少ない
大島	18.2	かなり高い	67.3	多い	57.0	平年並
三宅島	20.1	高い	57.6	多い	20.0	少ない
八丈島	20.0	高い	51.4	多い	15.5	かなり少ない

11月

天気が数日の周期で変わったが、高気圧に覆われやすく晴れの日が多かった。月を通して暖かい空気に覆われたため気温が高かった。大島の月平均気温は15.5℃で、11月の月平均気温の高い方からの3位(統計期間：1938～2018年)となった。

地点名	平均気温(℃) 階級		日照時間(h) 階級		降水量(mm) 階級	
東京	14.0	かなり高い	151.0	平年並	63.0	平年並
大島	15.5	かなり高い	122.9	少ない	124.0	少ない
三宅島	17.9	かなり高い	71.5	かなり少ない	273.5	多い
八丈島	17.5	高い	93.4	少ない	254.5	平年並

上旬：高気圧に覆われて晴れの日が多かったが、期間の中頃から終わりにかけては気圧の谷や湿った空気の影響で大雨となった日もあった。また、期間の後半は南から暖かく湿った空気が入ったため、気温の高い状態が続いた。

地点名	平均気温(℃) 階級		日照時間(h) 階級		降水量(mm) 階級	
東京	16.2	かなり高い	46.2	平年並	45.5	多い
大島	17.3	高い	29.9	少ない	50.5	平年並
三宅島	19.4	高い	14.2	かなり少ない	130.5	多い
八丈島	19.3	高い	26.8	少ない	88.5	平年並

中旬：低気圧と高気圧が交互に通過し、天気は数日の周期で変わった。期間を通して暖かい空気に覆われたため、気温はかなり高かった。

地点名	平均気温(℃) 階級		日照時間(h) 階級		降水量(mm) 階級	
東京	13.9	かなり高い	47.8	平年並	11.5	平年並
大島	15.1	高い	39.0	平年並	24.0	平年並
三宅島	17.8	高い	19.5	少ない	107.5	多い
八丈島	17.4	平年並	21.9	少ない	127.0	平年並

下旬：高気圧に覆われて晴れの日が多かったが、期間のはじめと終わりに低気圧や気圧の谷の影響で、曇りや雨の日もあった。期間の後半は暖かい空気に覆われて、気温の高い日が続いた。

地点名	平均気温(℃) 階級		日照時間(h) 階級		降水量(mm) 階級	
東京	11.8	かなり高い	57.0	平年並	6.0	少ない
大島	14.2	かなり高い	54.0	平年並	49.5	平年並
三宅島	16.5	高い	37.8	平年並	35.5	平年並
八丈島	16.0	高い	44.7	多い	39.0	平年並

12月

気圧の谷の影響により、平年に比べ晴れの日が少なく、日照時間がかかなり少なかった。また、寒気の南下が弱く暖かい空気に覆われる日が多かったため、気温が高かった。大島の月平均気温は11.2℃で、12月の月平均気温の高い方からの3位（統計期間：1938～2018年）となり、月間日照時間は105.1時間で、12月の月間日照時間の少ない方からの2位（統計期間：1938～2018年）となった。三宅島の月間日照時間は80.1時間で、12月の月間日照時間の少ない方からの3位（統計期間：1942～2018年）となり、月降水量は400.0mmで、12月の月降水量の多い方からの1位（統計期間：1942～2018年）となった。

地点名	平均気温（℃） 階級		日照時間（h） 階級		降水量（mm） 階級	
東京	8.3	高い	145.3	かなり少ない	44.0	平年並
大島	11.2	かなり高い	105.1	かなり少ない	135.5	平年並
三宅島	13.6	かなり高い	80.1	少ない	400.0	かなり多い
八丈島	13.9	かなり高い	68.9	かなり少ない	181.5	平年並

上旬：低気圧や前線の影響で曇りや雨の日が多かった。また、移動性高気圧や日本海を低気圧が通過したため、南からの暖かい空気が流れ込みやすく、期間の中頃を中心に気温がかかなり高かった。特に4日は、日最低気温が大島で17.0℃、八丈島で19.3℃となり、統計開始以来12月として高い方からの1位となった。

地点名	平均気温（℃） 階級		日照時間（h） 階級		降水量（mm） 階級	
東京	11.5	かなり高い	26.2	かなり少ない	18.0	平年並
大島	14.1	かなり高い	35.3	少ない	26.5	平年並
三宅島	16.1	かなり高い	20.4	少ない	157.5	かなり多い
八丈島	16.6	かなり高い	19.9	かなり少ない	49.0	平年並

中旬：低気圧と高気圧が交互に通過し、数日の周期で天気に変化した。低気圧の通過後は、一時的に冬型の気圧配置となり寒気が流れ込んだ。なお、東京では16日（平年より4日早く、昨年より6日遅い）に初霜を観測した。

地点名	平均気温（℃） 階級		日照時間（h） 階級		降水量（mm） 階級	
東京	6.6	低い	48.2	少ない	25.0	多い
大島	10.2	平年並	26.6	かなり少ない	80.5	かなり多い
三宅島	12.8	高い	22.0	かなり少ない	159.0	かなり多い
八丈島	13.1	平年並	16.5	かなり少ない	96.5	多い

下旬：前半は低気圧と高気圧が交互に通過し、数日の周期で天気に変化した。後半は冬型の気圧配置となり、晴れの日が続いた。27日までは気温が高い日があったが、28日以降は強い寒気の影響のため、気温が低く推移した。なお、東京では31日（平年より14日遅く、昨年より13日遅い）に初氷を観測した。

地点名	平均気温（℃） 階級		日照時間（h） 階級		降水量（mm） 階級	
東京	7.0	平年並	70.9	平年並	1.0	平年並
大島	9.4	高い	43.2	少ない	28.5	平年並
三宅島	12.1	高い	37.7	平年並	83.5	多い
八丈島	12.2	平年並	32.5	平年並	36.0	平年並

2 平成 30 年(2018 年)台風の概要

2-1 平成 30 年(2018 年)に発生した台風

今年の台風の発生数は 29 個(平年値 25.6 個)、日本への接近数は 16 個(平年値 11.4 個)で、そのうち 5 個(平年値 2.7 個)が上陸した。いずれも平年を上回った。

表 2.1 平成 30 年(2018 年)の台風発生数、日本への上陸数^{*1}、日本への接近数^{*2}と平年値及び平成 29 年(2017 年)との比較

項目	月	1	2	3	4	5	6	7	8	9	10	11	12	年間
		平年値	発生数	0.3	0.1	0.3	0.6	1.1	1.7	3.6	5.9	4.8	3.6	
上陸数						0.0	0.2	0.5	0.9	0.8	0.2	0.0		2.7
接近数					0.2	0.6	0.8	2.1	3.4	2.9	1.5	0.6	0.1	11.4
平成 29 年 (2017 年)	発生数				1		1	8	5	4	3	3	2	27
	上陸数							1	1	1	1			4
	接近数							4	2	2	2			8
平成 30 年 (2018 年)	発生数	1	1	1			4	5	9	4	1	3		29
	上陸数							1	2	2				5
	接近数						2	4	7	2	2	1		16

(注)・平年値は、昭和 56 年(1981 年)～平成 22 年(2010 年)の 30 年平均。

- ・日本への接近は 2 か月にまたがる場合があり、各月の接近数の合計と年間の接近数とは必ずしも一致しない。

上陸^{*1} 台風が中心が北海道、本州、四国、九州の海岸線に達した場合をいう。小さい島や半島を横切って短時間で再び海に出る場合は通過とする。

接近^{*2} 台風が中心が、国内のいずれかの気象官署等から 300km 以内に入った場合をいう。

2-2 平成30年(2018年)に日本に影響した主な台風

日本に影響*した主な台風について以下に概要を示す。

*ここでは、台風の中心が、国内のいずれかの気象官署等から500km以内に入った場合をいう。

(1) 台風第5号 (1805 MALIKSI マリクシ)

6月4日03時にフィリピンの東海上で発生した熱帯低気圧は、北へ進んだ後、北西へ進み、8日03時に同海域で台風第5号となった。台風は進路を次第に北東へ変化させ、10日09時に沖縄本島の南東で勢力が最大となった。台風は進路を北東に保ったまま徐々に勢力を弱め、12日03時に本州の東で温帯低気圧となり、その後進路を東に変え、13日09時に日本のはるか東で消滅した。

(2) 台風第6号 (1806 GAEMI ケーミー)

6月13日21時に南シナ海で発生した熱帯低気圧は東へ進んだ後、15時09時に台湾海峡付近で台風第6号となり、その後すぐに台湾に上陸した。台風は東北東へと進路を変え、16日15時に沖縄本島付近で勢力が最大となった。台風は進路を東北東に保ったまま、17日09時に九州の南で温帯低気圧となり、その後徐々に進路を北東に変化させた後、22日03時に日本のはるか東で消滅した。

(3) 台風第7号 (1807 PRAPIROON プラピルーン)

6月28日09時にフィリピンの東海上で発生した熱帯低気圧は西に進んだ後、29日09時に沖縄本島の南南東海上にて台風第7号となり、北西へと進路を変えた。台風は次第に北東へと進路を変え、7月3日03時に沖縄本島付近にて勢力が最大となった。台風は進路を北東に保ちながら、次第に勢力を弱め、4日15時に日本海にて温帯低気圧となり、翌日5日21時に北日本付近にて消滅した。

(4) 台風第8号 (1808 MARIA マリア)

7月3日09時にマリアナ諸島近海で発生した熱帯低気圧は北西へ進みながら、4日21時に同海域で台風第8号となり、9日09時にフィリピンの北東海上にて勢力が最大となった。台風は11日09時過ぎに華南へ上陸し、12日03時に華中にて熱帯低気圧となり、13日09時に同地域にて消滅した。

(5) 台風第10号 (1810 AMPIL アンピル)

7月17日21時にフィリピンの東海上で発生した熱帯低気圧は東北東へと進み、18日21時に同海域にて台風第10号となった。台風は次第に北西へと進路を変え、20日03時に沖縄本島の南東海上にて勢力が最大となった。台風は北西の進路を保ったまま、21日08時過ぎに沖縄本島を通過し、東シナ海を北西に進んだ後、華中に上陸し、23日21時に黄河下流付近にて熱帯低気圧となった。次第に北東へと進路を変えた後、25日09時に中国東北区付近にて温帯低気圧に変わり、26日21時に沿海州付近にて消滅した。

(6) 台風第12号 (1812 JONGDARI ジョングダリ)

7月24日03時にフィリピンの東海上にて発生した熱帯低気圧は北に進み、24日21時に同海域にて台風第12号となった。台風は進路を次第に北東へ変えた後、27日09時に小笠原諸島の南にて勢力が最大となった。

台風は次第に反時計回りに進んだ後、29日01時頃に三重県伊勢市付近に上陸し、西日本を西に進み、29日18時前に福岡県豊前市付近に再上陸した。台風は次第に進路を南に変え、29日23時頃に島原半島を通過した後、東シナ海へと進んだ。その後台風は屋久島付近を反時計回りに回り、東シナ海で再度反時計回りに回った後、西へ進んだ。台風は8月3日09時に華中に上陸するのとほぼ同時に熱帯低気圧に変わり、5日03時に同地域にて消滅した。

(7) 台風第13号 (1813 SHANSHAN サンサン)

8月2日15時に南鳥島の南西海上で発生した熱帯低気圧は北北西に進み、3日09時にマリアナ諸島の東海上で台風第13号となり、5日03時に南鳥島周辺で勢力が最大となった。台風は日本の東海上で次第に進路を北に変え、勢力を弱めながら茨城県東岸を通過した後、北東へ加速し、10日15時に温帯低気圧となり、11日21時に消滅した。

(8) 台風第14号 (1814 YAGI ヤギ)

8月6日09時にフィリピンの東海上で発生した熱帯低気圧は西へ進み、8日09時に同海域にて台風第14号となった後、進路を鋭く北東に変え、その後北西に進み、その後西へ進んだ。台風は11日21時に宮古島の東で勢力が最大となり、北西へ進路を保ちながら、12日21時過ぎに華中に上陸し、13日09時に華中にて熱帯低気圧となった。その後北へ進路を変え、15日15時に渤海にて温帯低気圧となり、16日15時に華北にて消滅した。

(9) 台風第15号 (1815 LEEPI リーピー)

8月10日21時にマリアナ諸島の西海上で発生した熱帯低気圧は北西に進み、11日21時に同海域にて台風第15号となった。台風は進路を北西に保ったまま、13日15時に小笠原諸島の西海上にて勢力が最大となり、15日02時半頃宮崎県日向市付近に上陸し、15日09時に対馬海峡にて熱帯低気圧となった。その後次第に進路を北に変え、16日03時に日本海にて消滅した。

(10) 台風第18号 (1818 RUMBIA ルンビア)

8月14日09時に沖縄の南にて発生した熱帯低気圧は北北西へ進み、東シナ海に進み、15日15時に沖縄本島の北西で台風第18号となった。西北西へと進路を変えた後、台風は16日21時に東シナ海にて勢力が最大になった。進路を西北西に保ったまま、台風は17日朝までに華中に上陸し、18日09時に同地域にて熱帯低気圧となり、徐々に東北東へ進路を変えた後、20日03時に黄河下流付近で消滅した。

(11) 台風第19号 (1819 SOULIK ソーリック)

8月15日15時にグアム島の南にて発生した熱帯低気圧は、16日09時にグアム島の北西にて台風第19号となり、北北西に進んだ。その後西北西に進路を鋭く変え、台風は21日03時に南大東島の北東にて勢力が最大になった。台風は東シナ海に進んだ後徐々に勢力を弱め、済州島の西にて北東へ進路を変え、23日遅くに朝鮮半島に上陸し、日本海へ進み、北東へ進路を保ったまま、25日03時に同海域にて温帯低気圧となった。東へと進路を変えた後、北へ進路を変え、30日15時前にベーリング海にて東経180度を越えた。

(12) 台風第20号 (1820 CIMARON シマロン)

8月16日21時にマーシャル諸島近海で発生した熱帯低気圧は西北西に進み、18日21時にチューク諸島の北海上にて台風第20号となった。徐々に北西へ進路を変え、台風は22日15時に小笠原諸島の西海上にて勢力が最大となった。北へ進路を変えた後、台風は23日21時頃、徳島県南部に上陸し、同日23時半頃、兵庫県姫路市付近に再上陸した。北北東へ進路を変えた後、台風は勢力を弱め、24日21時に日本海にて温帯低気圧となり、25日03時に同海域にて消滅した。

(13) 台風第21号 (1821 JEBI チュービー)

8月27日03時にマーシャル諸島近海で発生した熱帯低気圧は北西に進み、28日03時に同海域にて台風第21号となり、次第に西へ進路を変えた。台風は西に進路を保ったまま、31日09時にマリアナ諸島の西海上にて勢力が最大となった。台風は北西に進路を変えた後、徐々に勢力を弱め、北北東に進路を変えた。台風は非常に強い勢力を保ったまま、9月4日12時前、徳島県南部に上陸し、4日14時前、兵庫県神戸市付近に再上陸し、本州を通過し日本海へ進んだ。台風は北北西に進路を変え、5日09時に沿海州の沿岸にて温帯低気圧となり、5日昼前にロシアの海岸線を越えた後、北へ蛇行し、7日15時に北緯60度を越えた。

(14) 台風第24号 (1824 TRAMI チャーミー)

9月20日15時にマリアナ諸島近海で発生した熱帯低気圧は北西に進み、21日15時に同海域にて台風第24号となった。台風は西北西に進んだ後、25日03時にフィリピンの東海上にて勢力が最大となった。その後台風は、沖縄の南海上で減速して北へ進み、徐々に北東へ向かって加速し、30日20時頃、和歌山県田辺市付近に上陸した。台風は10月1日09時に日本の東海上にて温帯低気圧となり、4日03時前にベーリング海にて東経180度を越えた。

(15) 台風第25号 (1825 KONG-REY コンレイ)

9月28日09時にチューク諸島の西海上で発生した熱帯低気圧は北西に進み、29日15時にグアム島の南西海上にて台風第25号となり、10月1日21時にフィリピンの東海上にて勢力が最大となった。台風は北西に進路を保ったまま、沖縄本島と宮古島間の海上を通過した後、東シナ海において北に進路を変え、その後北東に進路を変え、朝鮮半島を通過し、日本海へ進んだ。台風は6日21時に同海域にて温帯低気圧となり、その後東に進み、8日03時に日本のはるか東海上にて消滅した。

(16) 台風第28号 (1828 MAN-YI マンニィ)

11月20日21時にチューク諸島近海で発生した熱帯低気圧は北西に進み、21日03時に同海域にて台風第28号となり、次第に西北西へ加速した。台風は北へ進路を変え減速した後、ほとんど停滞して、24日21時に沖ノ鳥島近海にて勢力が最大となった。台風はその後同海域で12時間最大勢力を保った後、北西へ進み急速に勢力を弱め、26日21時に南大東島の南海上にて熱帯低気圧となり北へ進み、同海域にて27日09時に再び台風となり、同日15時に再び熱帯低気圧となった。熱帯低気圧は北東へ加速し、28日15時に父島の西海上にて温帯低気圧となり、進路を北東に保ったまま、30日21時に東経180度を越えた。

第2 地震活動の概況

1 日本及び周辺の地震活動

2018年に国内で被害を伴った地震は4回(2017年は5回)発生し、死者・行方不明者を伴った地震は、①6月18日に発生した大阪府北部の地震、②9月6日に発生した「平成30年北海道胆振東部地震」の2回(2017年はなし)であった。

震度1以上を観測した地震は2,179回(2017年は2,025回)、最大震度4以上を観測した地震は78回(2017年は40回)、最大震度5弱以上を観測した地震は11回(2017年は8回)であり、2018年中に震度6弱以上を観測した地震は2回(2017年はなし)であった。観測した最大の震度は7(1回)であり、その震度を観測した地震は9月6日に発生した「平成30年北海道胆振東部地震」(M6.7)であった。

M6.0以上の地震は17回(2017年は9回)発生した。M7.0以上の地震はなかった(2017年もなし)。M7.0以上の地震がなかった年は、今年及び2017年を除くと1997年まで遡る。2018年中で最大規模の地震は、①2月7日に発生した台湾付近の地震(M6.7)、②9月6日に発生した「平成30年北海道胆振東部地震」(M6.7)であった。日本で津波を観測した地震(海外で発生した地震を含む)は1回発生しており(2017年はなし)、その地震は5月6日に発生した鳥島近海の地震(M5.7)であった。主な地震は以下のとおり。主な地震は、津波を観測した地震・震度5弱以上を観測した地震・被害が生じた地震である。なお、記載した被害で出典の記載がないものは総務省消防庁による。

3月1日22時42分に西表島付近の深さ15kmでM5.6の地震が発生し、沖縄県竹富町大原(西表島)で震度5弱を観測したほか、宮古島から与那国島にかけて震度4～1を観測した。この地震は陸のプレートの地殻内で発生した。

4月9日01時32分に島根県西部の深さ12kmでM6.1の地震が発生し、島根県大田市で震度5強を観測したほか、中部地方から九州地方にかけて震度5弱～1を観測した。この地震は地殻内で発生した。この地震により負傷者9人、住家全壊16棟、住家半壊58棟などの被害が生じた

4月14日04時00分に根室半島南東沖の深さ53kmでM5.4の地震が発生し、北海道中標津町で震度5弱を観測したほか、北海道と青森県で震度4～1を観測した。この地震は太平洋プレート内部で発生した。

5月6日15時03分に鳥島近海でM5.7の地震が発生した。この地震は、フィリピン海プレートの地殻内で発生した。この地震に伴い、東京都の八丈島八重根で0.3mの津波を観測したほか、伊豆諸島と静岡県で微弱な津波を観測した。

5月12日10時29分に長野県北部の深さ11kmでM5.2の地震が発生し、長野県長野市、大町市、小川村で震度5弱を観測したほか、中部地方と関東地方で震度4～1を観測した。この地震は、地殻内で発生した。

5月25日21時13分に長野県北部の深さ6kmでM5.2の地震が発生し、長野県栄村で震度5強を観測したほか、東北地方南部から関東・中部地方にかけて震度4～1を観測した。この地震は、地殻内で発生した。

6月17日15時27分に群馬県南部の深さ14kmでM4.6の地震が発生し、群馬県で震度5弱を観測したほか、関東甲信越地方と福島県で震度4～1を観測した。この地震は地殻内で発生した。この地震により、住家一部損壊4棟の被害が生じた。

6月18日07時58分に大阪府北部の深さ13kmでM6.1の地震が発生し、大阪府で震度6弱を観測したほか、近畿地方を中心に、関東地方から九州地方の一部にかけて震度5強～1を観測した。この地震は地殻内で発生した。この地震により、死者6人、負傷者462人、住家全壊21棟、住家半壊483棟などの被害が生じた。

7月7日20時23分に千葉県東方沖の深さ57kmでM6.0の地震が発生し、千葉県長南町で震度5弱を観測したほか、関東地方を中心に東北地方南部から中部地方にかけて震度4～1を観測した。この地震は、太平洋プレート内部で発生した。

9月6日03時07分に胆振地方中東部の深さ37kmでM6.7の地震が発生し、北海道厚真町で震度7を観測したほか、北海道から関東地方の一部と新潟県にかけて震度6強～1を観測した。この地震は、陸のプレート内で発生した。この地震活動により、死者43人、負傷者782人、住家全壊469棟などの被害が生じた。気象庁はこの地震について、その名称を「平成30年北海道胆振東部地震」と定めた。その後、北海道の胆振地方中東部では一連の地震活動の中で、最大震度5弱を観測した地震が2回発生した。1つは9月6日06時11分に発生したM5.4の地震、もう1つは10月5日08時58分に発生したM5.2の地震である。

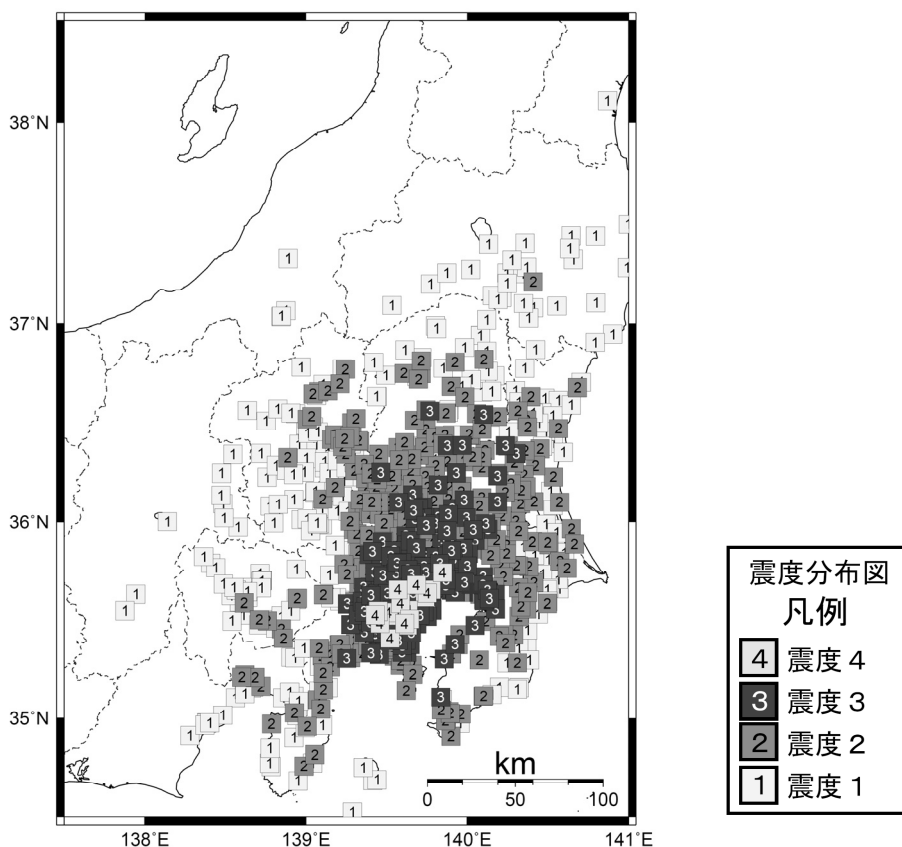
2 東京都の地震活動

2018年内に東京都で震度4以上を観測した地震は1回（2017年はなし）である。詳細は次の通り。


1月6日00時54分に東京湾の深さ71kmでM4.7の地震が発生し、東京都、神奈川県で震度4を観測したほか、東北地方南部から関東甲信越地方及び静岡県で震度3～1を観測した（図1）。この地震は、太平洋プレートとフィリピン海プレートの境界で発生した。

2018年内に千代田区大手町（気象庁）で震度1以上が観測された地震は64回（最大震度3：2回、最大震度2：10回、最大震度1：52回）発生した（2017年は震度1以上が観測された地震は60回）。千代田区大手町（気象庁）において月別の震度別地震回数を別表1に、震度1以上を観測した地震の詳細を別表2に示す。

図1. 1月6日 東京湾の地震の震度分布図



(東京都周辺の震度分布)



別表 1. 東京千代田区大手町（気象庁）の月別・震度別地震回数（平成 30 年）

	震度1	震度2	震度3	合計
1月	2	0	1	3
2月	2	1	0	3
3月	5	2	0	7
4月	2	0	0	2
5月	5	1	0	6
6月	9	2	0	11
7月	4	1	1	6
8月	4	0	0	4
9月	2	2	0	4
10月	8	0	0	8
11月	4	1	0	5
12月	5	0	0	5
合計	52	10	2	64

別表2. 東京千代田区大手町（気象庁）で震度1以上を観測した地震（平成30年）

	大手町 の 震度	地震発生時刻		震央地名	北緯	東経	深さ (km)	マグニ チュー ド
					(度分)	(度分)		
1	3	2018/1/6	0:54:13	東京湾	35° 38.65'	140° 01.36'	71	4.7
2	1	2018/1/6	5:47:58	伊豆半島東方沖	34° 51.18'	139° 14.71'	11	4.5
3	1	2018/1/10	7:30:19	千葉県東方沖	35° 25.39'	141° 12.70'	32	5.2
4	1	2018/2/8	23:34:20	埼玉県北部	36° 03.23'	139° 20.72'	55	4.2
5	2	2018/2/26	1:28:39	福島県沖	37° 32.28'	141° 45.76'	40	5.8
6	1	2018/2/27	8:08:02	茨城県南部	36° 13.49'	140° 05.16'	54	4.3
7	1	2018/3/5	15:31:29	千葉県北西部	35° 35.68'	140° 06.80'	69	3.7
8	1	2018/3/13	15:46:30	千葉県北東部	35° 43.88'	140° 40.41'	51	4.9
9	2	2018/3/18	12:59:04	東京湾	35° 35.41'	140° 05.57'	71	3.9
10	1	2018/3/19	11:45:10	千葉県東方沖	35° 19.23'	141° 05.12'	37	5.1
11	1	2018/3/25	23:37:22	八丈島東方沖	32° 38.56'	140° 53.28'	41	5.8
12	1	2018/3/26	18:44:35	茨城県南部	36° 06.96'	139° 50.95'	53	3.9
13	2	2018/3/30	8:17:33	茨城県沖	36° 26.51'	140° 37.21'	56	5.1
14	1	2018/4/5	7:51:48	神奈川県東部	35° 33.07'	139° 40.31'	82	3.1
15	1	2018/4/21	18:47:18	千葉県東方沖	35° 33.60'	141° 06.26'	33	5.1
16	1	2018/5/4	2:07:09	千葉県北西部	35° 39.09'	140° 10.87'	69	4.2
17	1	2018/5/4	2:17:40	千葉県北西部	35° 38.80'	140° 10.07'	69	4.1
18	1	2018/5/12	21:52:05	東京湾	35° 35.94'	140° 04.87'	69	3.2
19	1	2018/5/15	14:00:38	山梨県東部・富士五湖	35° 29.58'	139° 01.28'	27	4.3
20	2	2018/5/17	12:12:31	千葉県北東部	35° 42.99'	140° 43.88'	52	5.3
21	1	2018/5/26	13:22:17	東京都23区	35° 45.83'	139° 49.07'	31	2.8
22	1	2018/6/3	2:20:59	千葉県北西部	35° 38.44'	140° 07.53'	70	3.8
23	1	2018/6/6	15:07:44	千葉県北西部	35° 52.83'	140° 00.02'	50	3.5
24	1	2018/6/12	5:09:04	千葉県東方沖	35° 10.06'	140° 34.52'	17	4.9
25	1	2018/6/14	7:14:32	千葉県北西部	35° 39.40'	140° 05.42'	67	3.9
26	1	2018/6/14	19:04:45	千葉県南部	35° 14.38'	140° 16.54'	13	4
27	1	2018/6/16	11:09:10	千葉県北東部	35° 21.00'	140° 19.40'	26	4.4
28	1	2018/6/16	11:22:33	千葉県南部	35° 20.89'	140° 19.83'	26	4.2
29	2	2018/6/17	15:27:21	群馬県南部	36° 27.34'	139° 10.30'	14	4.6
30	1	2018/6/19	13:29:08	千葉県北西部	35° 41.18'	140° 07.29'	69	3.9
31	1	2018/6/21	15:53:26	千葉県南部	35° 07.90'	140° 14.54'	11	3.8
32	2	2018/6/26	19:46:22	千葉県南部	35° 20.95'	140° 20.73'	26	4.3
33	1	2018/7/5	8:54:17	東京湾	35° 36.87'	139° 55.49'	85	3.7
34	3	2018/7/7	20:23:48	千葉県東方沖	35° 09.92'	140° 35.52'	57	6
35	1	2018/7/16	16:43:01	千葉県北西部	35° 40.92'	140° 02.18'	67	3.5
36	2	2018/7/17	4:34:12	茨城県沖	36° 25.85'	140° 41.54'	52	4.8
37	1	2018/7/28	2:57:55	千葉県東方沖	35° 08.34'	140° 34.75'	59	4.2

38	1	2018/7/31	17:42:20	福島県沖	37° 09.36'	141° 13.76'	21	5.8
39	1	2018/8/7	5:10:54	千葉県北西部	35° 33.67'	140° 10.30'	73	4.2
40	1	2018/8/14	12:35:48	千葉県東方沖	35° 11.71'	140° 32.98'	59	4.7
41	1	2018/8/21	2:47:07	茨城県南部	36° 02.72'	139° 53.07'	42	4
42	1	2018/8/29	14:30:19	茨城県南部	35° 59.20'	140° 04.68'	61	4.1
43	2	2018/9/5	5:11:19	茨城県沖	36° 28.55'	141° 20.24'	60	5.5
44	1	2018/9/10	23:58:39	千葉県南東沖	35° 03.99'	140° 13.53'	35	4.7
45	1	2018/9/14	14:35:24	茨城県北部	36° 44.47'	140° 36.52'	7	4.9
46	2	2018/9/18	17:11:11	埼玉県南部	36° 02.99'	139° 47.93'	77	4.3
47	1	2018/10/2	12:27:51	茨城県沖	36° 25.74'	141° 05.26'	46	4.6
48	1	2018/10/4	0:15:30	千葉県東方沖	35° 48.52'	140° 58.23'	31	4.7
49	1	2018/10/12	13:15:47	千葉県北東部	35° 44.71'	140° 41.31'	52	5.2
50	1	2018/10/18	14:18:22	千葉県東方沖	35° 30.60'	140° 57.76'	41	4.9
51	1	2018/10/21	20:02:51	千葉県東方沖	35° 15.02'	140° 31.96'	47	4.3
52	1	2018/10/22	19:47:18	福島県沖	37° 31.04'	141° 26.69'	49	5
53	1	2018/10/26	3:36:09	宮城県沖	38° 16.76'	141° 48.68'	49	5.7
54	1	2018/10/27	9:08:02	茨城県沖	36° 48.18'	141° 21.80'	41	5
55	1	2018/11/12	4:00:38	千葉県南部	35° 14.43'	140° 17.87'	6	3.7
56	1	2018/11/14	13:09:41	千葉県南東沖	34° 43.92'	139° 52.97'	106	4.3
57	1	2018/11/17	15:10:05	東京湾	35° 35.95'	139° 53.33'	21	3.1
58	1	2018/11/23	23:30:14	福島県沖	37° 04.30'	141° 10.33'	50	5
59	2	2018/11/27	8:33:51	茨城県南部	36° 04.33'	139° 51.80'	44	5
60	1	2018/12/4	15:06:13	房総半島南方沖	34° 32.68'	140° 03.71'	44	4.5
61	1	2018/12/8	10:54:02	福島県沖	37° 01.89'	141° 20.69'	50	5
62	1	2018/12/10	0:21:40	東海道南方沖	33° 14.46'	138° 05.53'	367	5.2
63	1	2018/12/12	17:49:56	茨城県北部	36° 26.87'	140° 34.73'	56	4.3
64	1	2018/12/30	14:16:10	神奈川県東部	35° 24.72'	139° 29.29'	115	3.7

第3 火山活動の概要（平成30年）

東京都には伊豆諸島から小笠原諸島にかけての島嶼部及び海底に火山が分布している。

伊豆大島では、長期的には地下深部へのマグマ供給によると考えられる島全体の膨張傾向が続いているが、その他の観測データには特段の変化はなく、静穏に経過している。

三宅島では、火山ガス（二酸化硫黄）放出量は、2016年6月以降1日あたり数十トン以下に減少しており、少ない状態で経過した。山頂浅部を震源とする地震は少ない状態で経過した。

ベヨネース列岩では、明神礁付近で海面に火山活動に伴うものと思われる変色水は確認されなかった。

西之島では、7月12日に再び噴火が始まり、大きな噴石の飛散や長さ200mの溶岩流が確認された。7月下旬以降噴火は確認されていない。

硫黄島では、9月8日より火山性地震が増加し、9月14日頃までは概ね多い状態が続いた。同時期にGNSS連続観測でそれまでより大きな隆起が観測されたが、地震活動の減少とともに沈降に転じた。また、硫黄島南側の沿岸では、海水が海面から5～10mの高さまで噴出しているのが確認された。このことから、海底噴火が発生したと推定される。

福德岡ノ場では、4月と7月の調査で海面に火山活動に伴うものと思われる変色水は確認されなかった。

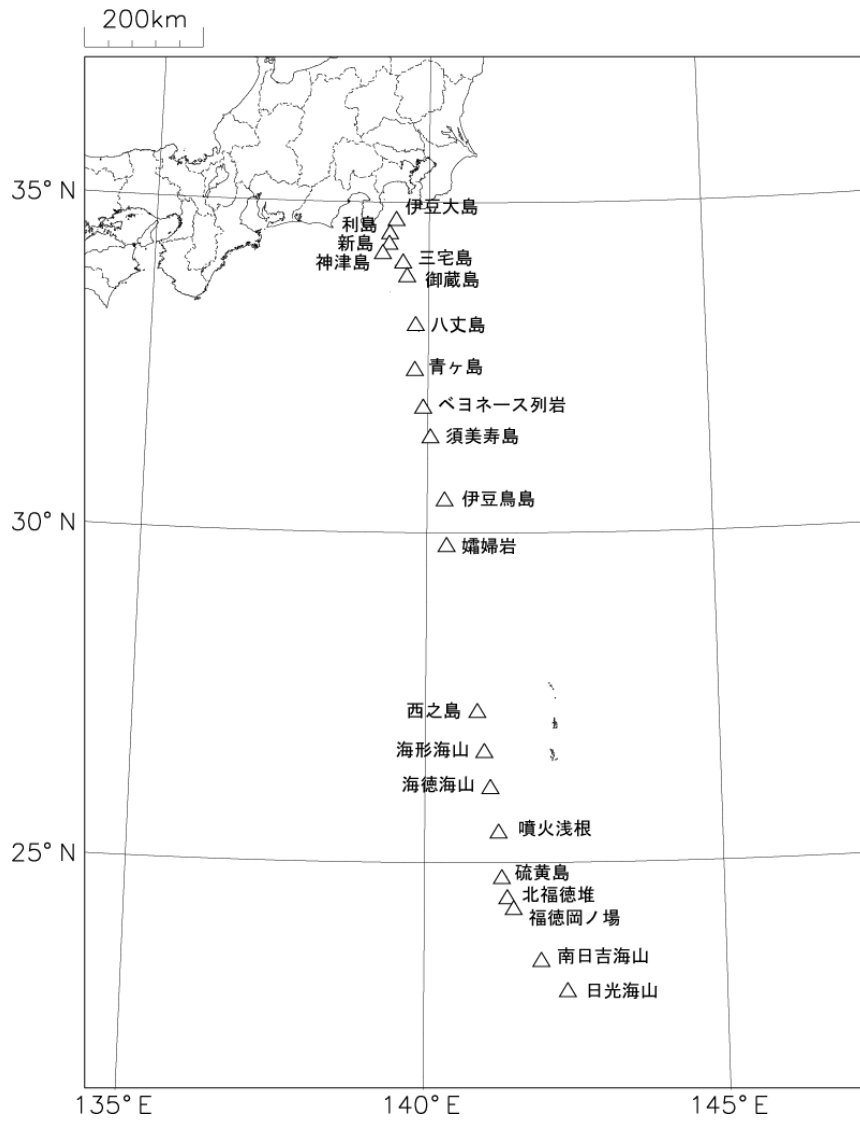


図1 東京都の活火山分布

伊豆大島（北緯 34° 43′ ， 東経 139° 24′ ）

地殻変動観測では、短期的な膨張と収縮を繰り返しながら、長期的には地下深部へのマグマ供給によると考えられる島全体の膨張傾向が続いている。火山性地震は概ね少ない状態で経過した。その他の観測データには特段の変化はなく、静穏に経過している。

GNSS 等¹⁾による観測では、地下深部へのマグマの供給によると考えられる長期的な島全体の膨張傾向と、約1年周期で膨張と収縮を繰り返す地殻変動が共に継続している。約1年周期の変動は、最近では2017年8月頃からの収縮傾向が2018年4月頃から膨張傾向に転じている。

火山性地震の発生回数は概ね少なく、地震活動は低調に経過している。低周波地震及び火山性微動は観測されていない。

定期的に行っている現地調査や監視カメラでは、三原山山頂火口内やその周辺、剣ガ峰付近や三原新山付近の噴気活動は低調で、地熱域にも特段の変化は認められなかった。

三宅島（北緯 34° 05′ ， 東経 139° 32′ ）

火山ガス（二酸化硫黄）²⁾ 放出量は、2016年6月以降1日あたり数十トン以下に減少しており、少ない状態で経過した。山頂浅部を震源とする地震は少ない状態で経過した。

噴煙の高さは概ね火口縁上600m以下で経過した。山頂火口からの火山ガス（二酸化硫黄）の放出量は、2016年6月以降は1日あたり数十トン以下に減少しており、少ない状態で経過した。

火山性地震は少ない状態で経過している。震源は山頂火口直下に分布しており、これまでと比べて特段の変化は認められない。

2月の上空からの観測（陸上自衛隊の協力による）及び毎月の現地調査では、山頂火口南側内壁に位置する主火孔及びその周辺で引き続き高温領域が認められたが、火口内の状況に特段の変化は認められなかった。

GNSS 連続観測によると、2006年頃から山体深部の膨張を示す地殻変動がみられていたが、2017年1月頃から変化が鈍化した。2000年以降みられていた山体浅部の収縮を示す地殻変動は2016年5月頃から停滞している。

八丈島（北緯 33° 08′ ， 東経 139° 46′ ）

火山活動に特段の変化はなく、静穏に経過している。

青ヶ島（北緯 32° 28′ ， 東経 139° 46′ ）

火山活動に特段の変化はなく、静穏に経過している。

ベヨネース列岩（北緯 31° 55′ ， 東経 140° 01′ ）

明神礁付近では、2017 年 11 月を最後に変色水や気泡などは観測されていない。

明神礁付近では、第三管区海上保安本部が 2017 年 11 月に実施した上空からの観測を最後に変色水や気泡などは観測されていない。

西之島（北緯 27° 15′ ， 東経 140° 52′ ）

7 月 12 日に海上保安庁が実施した上空からの観測で、再び噴火が確認された。

7 月 12 日に海上保安庁が上空から実施した観測で、再び噴火が確認された。翌 13 日に海上保安庁及び第三管区海上保安本部が上空から実施した観測で、大きな噴石が火砕丘東側斜面に形成された新たな火口から 500m 程度まで飛散しており、火砕丘の山麓部に長さ 200m の溶岩流が確認された。

気象衛星ひまわりの観測によると、西之島の地表面温度は 7 月 12 日の噴火活動再開とともに周囲より高い状態となった。

7 月 30 日に海上保安庁が実施した観測では、山頂火口での噴火は観測されていないが、溶岩流の長さは約 700m で、先端は海まで約 100m の地点まで達していた。また、国立研究開発法人宇宙航空研究開発機構（JAXA）の協力により実施した陸域観測技術衛星「だいち 2 号」の観測データ（ALOS-2/PALSAR-2）を用いた画像解析でも、7 月の噴火開始時期を挟む期間では、溶岩流と推定される地形変化が観測された。7 月下旬以降噴火は確認されず、気象衛星ひまわりの観測によると、西之島の地表面温度は 7 月下旬以降周囲とほとんど同じ状態となっている。

硫黄島（北緯 24° 45′ ， 東経 141° 17′ ）

9 月に火山性地震が増加し、これと同時期に GNSS 連続観測で通常より大きな隆起が観測された。9 月 12 日には、硫黄島南側の沿岸で海水噴出や変色水が確認され、海底噴火が発生したと推定される。

9 月 8 日より火山性地震が増加し、火山性地震の日回数は 600 回を超え、9 月 14 日頃までは概ね多い状態が続いた。9 月 11 日から 13 日にかけては火山性微動も増加し、連続的な微動も観測された。

GNSS 連続観測では、9 月上旬の地震活動活発化に同期して、それまでより大きな隆起が観測されたが、地震活動の減少とともに沈降に転じた。9 月下旬以降は、再び地震活動活発化以前と同様な隆起がみられている。また、だいち 2 号が 9 月 10 日に観測した SAR データを使用した解析では、急激な地殻変動が確認された。

海上自衛隊硫黄島航空基地が 9 月 12 日午前に行った航空機による上空からの観測では、硫黄島南側の沿岸で、海水が海面から 5～10m の高さまで噴出しているのが確認された。

このことから、海底噴火が発生したと推定される。また、硫黄島南側沿岸では、時々変色水が確認された。

監視カメラによる観測では、島西部の阿蘇台陥没孔からの噴気の高さは概ね 100m 以下で経過し、島北西部の井戸ヶ浜の噴気は観測されなかった。

馬背岩（離岩）付近では海上自衛隊の協力で行った現地調査で 3 月 6 日に岩塔西側の海面から気泡を伴う湧水流が生じていることを確認し、土砂噴出も確認した。9 月 21 日には土砂の噴出は確認されなかったが、新たに間欠的な湯の噴出が確認され、3 月の調査と比較して馬背岩につながる砂州はさらに隆起していた。

また、1 月に海上自衛隊硫黄島航空基地に確認された翁浜外浜最奥部の逆円錐形の陥没孔は、9 月 21 日の調査では、陥没孔の直径約 6 m、深さ約 2 m でその周囲にはより小さな陥没孔（直径約 1 m 以下）が複数確認された。これらの陥没孔内外に熱異常等は認められなかった。

阿蘇台陥没孔、井戸ヶ浜、ミリオンダラーホール（旧噴火口）、天山、千鳥ヶ浜、北ノ鼻海岸・北ノ鼻火口、東山、金剛岩、摺鉢山、硫黄ヶ丘などその他の地域では、噴気や地熱、地形等の状況は、これまでの現地調査で確認されている熱活動や地形に特段の変化は認められなかった。

福徳岡ノ場（北緯 24° 17′ ， 東経 141° 29′ ）

海上保安庁海洋情報部、第三管区海上保安本部、海上自衛隊及び気象庁によるこれまでの観測によると、福徳岡ノ場付近の海面には長期にわたり火山活動によるとみられる変色水等が確認されている。

4 月 27 日に海上自衛隊が実施した上空からの観測及び 7 月 18 日に海上保安庁が実施した上空からの観測では、変色水等は認められなかった。

- 1) GNSS (Global Navigation Satellite Systems) とは、GPS をはじめとする衛星測位システム全般を示す呼称。
- 2) 火口から放出される火山ガスには、マグマに溶けていた水蒸気や二酸化硫黄、硫化水素など様々な成分が含まれており、これらのうち、二酸化硫黄はマグマが浅部へ上昇するとその放出量が増加する。気象庁では、二酸化硫黄の放出量を観測し、火山活動の評価に活用している。

●補足 1. 噴火警報と噴火警戒レベルについて

気象庁は、噴火災害軽減のため、全国 111 の活火山を対象として噴火警報を公表している。噴火警報は、噴火に伴って発生し生命に危険を及ぼす火山現象（大きな噴石、火砕流、融雪型火山泥流等、発生から短時間で火口周辺や居住地域に到達し、避難までの時間的猶予がほとんどない現象）の発生やその拡大が予想される場合に、「警戒が必要な範囲」（生命に危険を及ぼす範囲）を明示して発表する。「警戒が必要な範囲」が火口周辺に限られる場合は「噴火警報（火口周辺）」（略称は「火口周辺警報」）、「警戒が必要な範囲」が居住地域まで及ぶ場合は「噴火警報（居住地域）」として発表し、海底火山については「噴火警報（周辺海域）」として発表する。噴火警報を解除する場合等には「噴火予報」を発表する。

噴火警戒レベルは、火山活動の状況に応じて、「警戒が必要な範囲」を踏まえ、防災機関や住民等にとるべき行動を 5 段階に区分して発表する指標であり、火山防災のために監視・観測体制の充実等が必要な火山として火山噴火予知連絡会によって選定された 50 火山（平成 30 年 12 月時点）のうち、関係市町村等の地域防災計画に噴火警戒レベルの活用が記載された 41 火山（平成 30 年 12 月時点）で提供している。今後、このほかの火山も含め、活動火山対策特別措置法に基づき、地元の火山防災協議会における避難計画の共同検討を通じて、噴火警戒レベルの運用や改善を関係機関が共同で推進する。

表 1 噴火警報及び噴火予報と噴火警戒レベル等の対応表

噴火警戒レベル運用火山		噴火警戒レベルを運用して いない火山
噴火警戒レベル（キーワード）	警報・予報	警戒事項等（キーワード）
レベル 5（避難）	噴火警報 （居住地域）	居住地域嚴重警戒
レベル 4（避難準備）	噴火警報 （火口周辺）	入山危険
レベル 3（入山規制）	噴火警報 （火口周辺）	火口周辺危険
レベル 2（火口周辺規制）	噴火予報	活火山であることに留意
レベル 1（活火山であることに留意）		

海底火山については、噴火警報（キーワード：周辺海域警戒）と噴火予報（キーワード：活火山であることに留意）で発表する。

表 2 平成 30 年の噴火警報・予報発表履歴

八丈島	平成 30 年 5 月 30 日：噴火予報（レベル 1：活火山であることに留意）
青ヶ島	平成 30 年 5 月 30 日：噴火予報（レベル 1：活火山であることに留意）
ベヨネース列岩	平成 30 年 10 月 31 日：噴火予報（活火山であることに留意）
西之島	平成 30 年 6 月 20 日：火口周辺警報（火口周辺危険） 平成 30 年 7 月 13 日：火口周辺警報（入山危険） 平成 30 年 10 月 31 日：火口周辺警報（火口周辺危険）

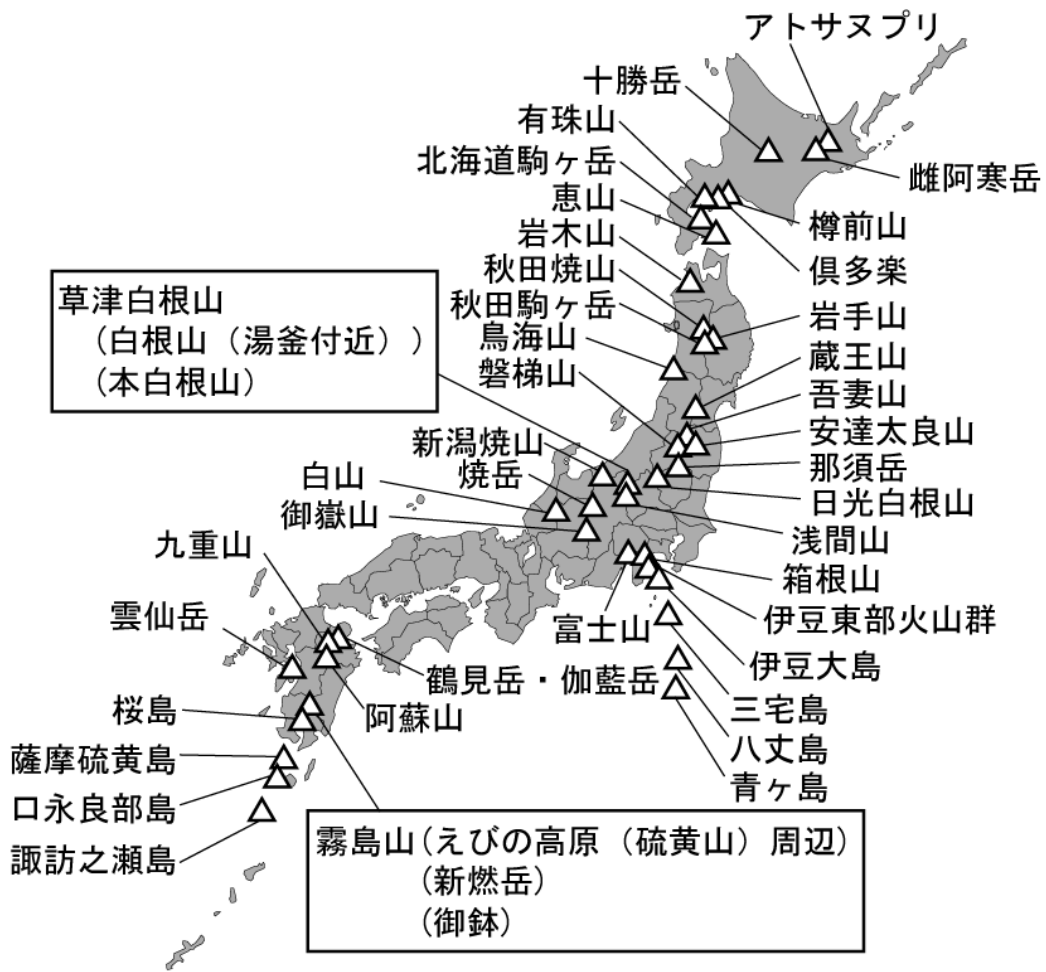


図3 噴火警戒レベルが運用されている火山 (平成30年12月31日時点)

第2章 災害対策

平成30年の災害対応の概要

- 第1 1月22日の大雪
- 第2 3月9日の大雨
- 第3 5月8日の大雨
- 第4 7月27日の台風第12号
- 第5 8月8日の台風第13号
- 第6 8月11日の大雨
- 第7 8月13日の大雨
- 第8 8月27日の大雨
- 第9 9月3日の台風第21号
- 第10 9月17日の大雨
- 第11 9月18日の大雨
- 第12 9月30日の台風第24号

平成 30 年災害対応の概要

平成 30 年に国内で被害を伴った地震は 4 回発生した。平成 30 年 6 月 18 日に発生した M6.1、最大震度 6 弱の大阪北部を震源とする地震、9 月 6 日に発生した M6.7、最大震度 7 の北海道胆振東部地震では、多くの人的・物的被害をもたらした。

さらに、6 月 28 日から 7 月 8 日にかけて発生した平成 30 年 7 月豪雨においても西日本を中心に甚大な被害が発生するなど全国的に災害の多い一年であった。

気候については、冬は、日本付近に強い寒気が流れ込むことが多く、1 月下旬には低気圧の影響で大雪となり、東京都でも大雪警報が発表された。

春は、暖かい空気に覆われやすかったため、全国的に平均気温がかなり高かった。また、低気圧の通過に伴い、南から湿った空気の影響を受けやすかったため、降水量は多かった。

夏は、太平洋高気圧が日本の南東海上で強まった影響で、関東甲信地方は記録的に早い梅雨明けとなった。一方で、6 月終わりから 7 月はじめにかけては活発な前線や台風第 7 号の影響で、西日本を中心に全国の広い範囲で記録的な大雨となり「平成 30 年 7 月豪雨」が発生した。東京都では、8 月 27 日の大雨で、「記録的短時間大雨情報」が発表され、床上浸水、床下浸水などの被害が発生した。

秋は、日本の東海上で高気圧の勢力が強く、寒気が南下しにくかったため、平均気温は高かった。また、台風第 21 号、第 24 号、第 25 号が日本に接近・あるいは上陸し、広い範囲で大雨となった。東京都では、台風第 24 号の影響により、住家の一部破損等の被害が発生した。

第1 1月22日の大雪

1 概況

1月22日から23日未明にかけて、本州の南海上を低気圧が発達しながら通過し、東京都でも4年ぶりに23区で20cmを超える積雪を観測するなど、関東地方を中心に大雪となった。

都内では、雪の影響とみられる交通事故が発生したほか、鉄道のダイヤの乱れや運休、高速道路の通行止めが発生するなど都民生活に大きな影響があった。

2 予警報の発令状況

発表月日及び時刻	対 象 地 域	発 表 予 報 警 報
1月22日 10時56分	東京地方全域	大雪注意報発表
1月22日 14時30分	東京地方全域	大雪警報発表
1月22日 23時40分	東京地方全域	大雪警報解除

3 都における措置状況

態勢名	動員数	設置	廃止
情報連絡態勢 (総合防災部)	35名	1月22日 10時56分	1月22日 23時40分

4 被害状況

(1) 人的被害

(人)

区市町村名	死者	行方不明者	重傷者	軽傷者
武蔵野市	0	0	0	13
都合計	0	0	0	13

(2) 住家被害

(棟)

区市町村名	全壊	半壊	一部破損	床上浸水	床下浸水
			なし		

(3) その他被害等

区市町村名	電話 (回線)	電気 (戸)
北区	0	900
都合計	0	900

第2 3月9日の大雨

1 概況

低気圧や前線の通過に伴い、活発な雨雲がかかり、関東地方では明け方から朝にかけて大雨となった。府中市では、24時間雨量が150mmとなるなど、都内でも広い範囲で季節外れの大雨となった。この雨の影響で、住家の床上・床下浸水の被害が発生した。

2 予警報の発令状況

発表月日及び時刻	対 象 地 域	発 表 予 報 警 報
3月9日 03時46分	新宿区、中野区、板橋区、町田市、稲城市	洪水警報発表
3月9日 03時46分	世田谷区、中野区、杉並区、板橋区、練馬区、立川市、三鷹市、昭島市、小金井市、小平市、東大和市、東久留米市、西東京市、町田市、日野市、稲城市	大雨警報（浸水害）発表
3月9日 03時46分	八王子市、町田市、多摩市、稲城市	大雨警報（土砂災害）発表
3月9日 04時10分	品川区、目黒区、大田区、世田谷区、杉並区、練馬区、調布市、西東京市	洪水警報発表
3月9日 04時10分	武蔵野市、調布市、狛江市	大雨警報（浸水害）発表
3月9日 04時17分	町田市	土砂災害警戒情報発表
3月9日 04時49分	文京区、渋谷区、北区、足立区、武蔵野市、三鷹市、府中市、小金井市、小平市、狛江市、東久留米市	洪水警報発表
3月9日 04時49分	新宿区、文京区、品川区、目黒区、渋谷区、豊島区、北区、荒川区、足立区、東村山市、国分寺市	大雨警報（浸水害）発表
3月9日 07時21分	都内全域	大雨警報（浸水害）解除
3月9日 07時21分	都内全域	洪水警報解除
3月9日 07時21分	八王子市	大雨警報（土砂災害）解除
3月9日 08時20分	町田市	土砂災害警戒情報解除
3月9日 08時30分	町田市、多摩市、稲城市	大雨警報（土砂災害）解除

3 都における措置状況

態勢名	動員数	設置	廃止
情報連絡態勢 (総合防災部)	8名	3月9日 03時46分	3月9日 08時30分
警戒配備態勢 (水防本部設置)	91名	3月9日 02時54分	3月9日 08時53分

4 被害状況

(1) 人的被害

(人)

区市町村名	死者	行方不明者	重傷者	軽傷者
		なし		

(2) 住家被害

(棟)

区市町村名	全壊	半壊	一部破損	床上浸水	床下浸水
目黒区	0	0	0	1	0
北区	0	0	0	1	0
練馬区	0	0	0	1	0
武蔵野市	0	0	0	1	0
調布市	0	0	0	1	1
稲城市	0	0	0	1	8
都合計	0	0	0	6	9

(3) その他被害等

区市町村名	電話 (回線)	電気 (戸)
	なし	

第3 5月9日の大雨

1 概況

低気圧や前線の影響で、伊豆諸島に発達した雨雲がかかり、三宅島を中心に激しい雨となった。

2 予警報の発令状況

発表月日及び時刻	対 象 地 域	発 表 予 報 警 報
5月9日 02時56分	大島町、三宅村、御蔵島村	大雨警報（土砂災害）発表
5月9日 04時25分	三宅村	土砂災害警戒情報発表
5月9日 05時30分	御蔵島村	土砂災害警戒情報発表
5月9日 08時50分	三宅村、御蔵島村	土砂災害警戒情報解除
5月9日 09時36分	大島町、御蔵島村	大雨警報（土砂災害）解除
5月9日 10時32分	三宅村	大雨警報（土砂災害）解除

3 都における措置状況

態勢名	動員数	設置	廃止
情報連絡態勢 (総合防災部)	21名	5月9日 02時56分	5月9日 10時32分
連絡態勢 (水防本部設置なし)	7名	5月8日 16時43分	5月9日 14時00分

4 被害状況

(1) 人的被害 (人)

区市町村名	死者	行方不明者	重傷者	軽傷者
	なし			

(2) 住家被害 (棟)

区市町村名	全壊	半壊	一部破損	床上浸水	床下浸水
墨田区	0	0	1	0	0
都合計	0	0	1	0	0

(3) その他被害等

区市町村名	電話 (回線)	電気 (戸)
なし		

第4 7月27日の台風第12号

1 概況

日本の南海上で発生した台風第12号は、発達しながら日本の南を北上し、伊豆諸島付近を北西に進んだ。この台風の影響により、関東地方や東海地方で暴風や高波、大雨となった。都内では、伊豆諸島を中心に住家の一部破損や停電等の被害が発生した。

2 予警報の発令状況

発表月日及び時刻	対 象 地 域	発 表 予 報 警 報
7月27日 05時16分	小笠原村	暴風警報発表
7月27日 11時53分	小笠原村	大雨警報（土砂災害）発表
7月27日 19時04分	小笠原村	大雨警報（土砂災害）、 暴風警報解除
7月28日 07時44分	大島町、利島村、新島村、神津島村、三宅村、御蔵島村、八丈町、青ヶ島村	暴風警報発表
7月28日 11時23分	千代田区、中央区、港区、品川区、大田区、江東区、江戸川区	暴風警報発表
7月28日 15時17分	23区西部（千代田区、中央区、港区を除く）、台東区、荒川区、多摩北部、多摩西部、八丈町、青ヶ島村、三宅村	大雨警報（浸水害）発表
7月28日 16時15分	多摩西部、大島町、利島村、新島村、神津島村、三宅村、御蔵島村、八丈町、青ヶ島村	大雨警報（土砂災害）発表
7月28日 18時42分	青ヶ島村	洪水警報発表
7月28日 18時42分	23区全域、八丈島、青ヶ島	暴風警報解除
7月28日 20時18分	青ヶ島村	洪水警報解除
7月28日 20時18分	都内全域（八丈町、青ヶ島村を除く）	大雨警報（浸水害）解除
7月28日 21時34分	八丈町、青ヶ島村	大雨警報（浸水害）解除
7月28日 21時34分	伊豆諸島全域	大雨警報（土砂災害）解除
7月28日 23時12分	三宅村、御蔵島村	暴風警報解除
7月28日 23時12分	福生市、羽村市、瑞穂町	大雨警報（土砂災害）解除

7月29日 00時11分	大島町、利島村、新島村、神津島村	暴風警報解除
7月29日 04時57分	青梅市、あきる野市、日の出町	大雨警報（土砂災害）解除
7月29日 10時35分	檜原村、奥多摩町	大雨警報（土砂災害）解除

3 都における措置状況

態勢名	動員数	設置	廃止
情報連絡態勢 （総合防災部）	38名	7月27日 05時16分	7月29日 10時35分
警戒配備態勢 （水防本部設置）	183名	7月28日 15時17分	7月29日 10時35分

4 被害状況

(1) 人的被害 (人)

区市町村名	死者	行方不明者	重傷者	軽傷者
三宅村	0	0	0	1
都合計	0	0	0	1

(2) 住家被害 (棟)

区市町村名	全壊	半壊	一部破損	床上浸水	床下浸水
大島町	0	0	2	0	0
新島村	0	0	3	0	0
御蔵島村	0	0	2	0	0
都合計	0	0	7	0	0

(3) その他被害等

区市町村名	電話 (回線)	電気 (戸)
三宅村	56	69
都合計	56	69

第5 8月8日の台風第13号

1 概況

台風第13号は強い勢力で、伊豆諸島から関東地方に接近し、関東東部を暴風域を巻き込みながら北上した。台風による暴風の影響で、住家の一部破損等の被害が発生した。

2 予警報の発令状況

発表月日及び時刻	対 象 地 域	発 表 予 報 警 報
8月8日 15時48分	大島町	暴風警報発表
8月8日 18時27分	千代田区、中央区、港区、江東区、品川区、大田区、江戸川区	暴風警報発表
8月8日 23時12分	大島町	暴風警報解除
8月9日 04時25分	千代田区、中央区、港区、江東区、品川区、大田区、江戸川区	暴風警報解除

3 都における措置状況

態勢名	動員数	設置	廃止
情報連絡態勢 (総合防災部)	11名	8月8日 15時48分	8月9日 06時20分
連絡態勢 (水防本部設置なし)	31名	8月8日 04時54分	8月9日 04時25分

4 被害状況

(1) 人的被害 (人)

区市町村名	死者	行方不明者	重傷者	軽傷者
		なし		

(2) 住家被害 (棟)

区市町村名	全壊	半壊	一部破損	床上浸水	床下浸水
三宅村	0	0	2	0	0
都合計	0	0	2	0	0

(3) その他被害等

区市町村名	電話 (回線)	電気 (戸)
三宅村	0	70
都合計	0	70

第6 8月11日の大雨

1 概況

東京地方では大気の状態が非常に不安定となったため、断続的に雷を伴い非常に激しい雨が降った。この雨の影響で、一部区市町村では、床上浸水や床下浸水などの住家被害などが発生した。

2 予警報の発令状況

発表月日及び時刻	対 象 地 域	発 表 予 報 警 報
8月11日 16時09分	中野区、板橋区、練馬区、東久留米市	大雨警報（浸水害）発表
8月11日 18時11分	中野区、板橋区、練馬区	大雨警報（浸水害）解除
8月11日 19時32分	東久留米市	大雨警報（浸水害）解除

3 都における措置状況

態勢名	動員数	設置	廃止
情報連絡態勢 （総合防災部）	11名	8月11日 16時09分	8月11日 19時32分
警戒配備態勢 （水防本部設置）	62名	8月11日 16時09分	8月11日 19時32分

4 被害状況

(1) 人的被害 (人)

区市町村名	死者	行方不明者	重傷者	軽傷者
		なし		

(2) 住家被害 (棟)

区市町村名	全壊	半壊	一部破損	床上浸水	床下浸水
板橋区	0	0	0	1	1
清瀬市	0	0	0	0	1
都合計	0	0	0	1	2

(3) その他被害等

区市町村名	電話 (回線)	電気 (戸)
	なし	

第7 8月13日の大雨

1 概況

東京地方では、暖かく湿った空気が流れ込み、日中の気温上昇も加わって、大気の状態が非常に不安定となり、雷を伴った激しい雨となった。この大雨の影響で一部区市町村では、住家の浸水被害が発生した。

2 予警報の発令状況

発表月日及び時刻	対 象 地 域	発 表 予 報 警 報
8月13日 15時12分	新宿区、文京区、世田谷区、中野区、杉並区、豊島区、北区、板橋区、練馬区、武蔵野市、三鷹市	大雨警報（浸水害）発表
8月13日 15時12分	中野区	洪水警報発表
8月13日 15時44分	品川区、目黒区、渋谷区、調布市、小金井市、国分寺市、西東京市、青梅市	大雨警報（浸水害）発表
8月13日 15時58分	新宿区、世田谷区、杉並区、三鷹市	洪水警報発表
8月13日 17時32分	都内全域	大雨警報（浸水害）、 洪水警報解除

3 都における措置状況

態勢名	動員数	設置	廃止
情報連絡態勢 (総合防災部)	6名	8月13日 15時12分	8月13日 19時00分
警戒配備態勢 (水防本部設置)	105名	8月13日 15時30分	8月13日 17時45分

4 被害状況

(1) 人的被害

(人)

区市町村名	死者	行方不明者	重傷者	軽傷者
		なし		

(2) 住家被害

(棟)

区市町村名	全壊	半壊	一部破損	床上浸水	床下浸水
中野区	0	0	0	1	0
杉並区	0	0	0	1	0
三鷹市	0	0	0	4	6
調布市	0	0	0	1	1
小金井市	0	0	0	2	0
都合計	0	0	0	9	7

(3) その他被害等

区市町村名	電話 (回線)	電気 (戸)
	なし	

第8 8月27日の大雨

1 概況

8月27日昼過ぎから積乱雲が発達し、夜遅くにかけて断続的な雷雨となった。世田谷区付近では、1時間に約110mmの雨量を観測し、記録的短時間大雨情報が発表されるなど、非常に激しい雨となった。この雨により、世田谷区や杉並区を中心に多くの浸水被害や停電が発生するなど、都民生活に大きな影響を及ぼした。

2 予警報の発令状況

発表月日及び時刻	対 象 地 域	発 表 予 報 警 報
8月27日 20時06分	新宿区、中野区、豊島区、板橋区、練馬区、東村山市、清瀬市、東久留米市	大雨警報（浸水害）発表
8月27日 20時19分	文京区、西東京市	大雨警報（浸水害）発表
8月27日 20時19分	新宿区、中野区、北区、板橋区、練馬区	洪水警報発表
8月27日 20時31分	品川区、目黒区、大田区、世田谷区、渋谷区、杉並区、北区、台東区、荒川区、武蔵野市、三鷹市	大雨警報（浸水害）発表
8月27日 20時31分	品川区、目黒区、大田区、清瀬市、東久留米市	洪水警報発表
8月27日 20時40分	目黒川	氾濫危険情報発表
8月27日 21時16分	世田谷区	記録的短時間大雨情報発表
8月27日 21時50分	目黒川	氾濫危険情報解除
8月27日 22時55分	都内全域	大雨警報（浸水害）、洪水警報解除

3 都における措置状況

態勢名	動員数	設置	廃止
情報連絡態勢 （総合防災部）	9名	8月27日 20時06分	8月28日 01時20分
警戒配備態勢 （水防本部設置）	90名	8月27日 20時06分	8月27日 22時55分

4 被害状況

(1) 人的被害 (人)

区市町村名	死者	行方不明者	重傷者	軽傷者
		なし		

(2) 住家被害

(棟)

区市町村名	全壊	半壊	一部破損	床上浸水	床下浸水
目黒区	0	0	0	21	3
世田谷区	0	0	0	284	24
中野区	0	0	0	3	2
杉並区	0	0	0	97	5
武蔵野市	0	0	0	1	0
三鷹市	0	0	0	2	3
東久留米市	0	0	0	0	1
西東京市	0	0	0	1	0
都合計	0	0	0	409	38

(3) その他被害等

区市町村名	電話 (回線)	電気 (戸)
中野区	0	900
練馬区	0	1800
都合計	0	2700

第9 9月3日の台風第21号

1 概況

台風第21号は非常に強い勢力で徳島県に上陸し、速度を上げながら近畿地方を縦断した。台風の接近・通過に伴って西日本を中心に猛烈な風雨となった。都内での警報等の発表はなかったものの、住家の一部破損等の被害が発生した。

2 予警報の発令状況

発表月日及び時刻	対 象 地 域	発 表 予 報 警 報
都内での警報発表なし		

3 都における措置状況

態勢名	動員数	設置	廃止
警戒配備態勢 (水防本部設置)	83名	9月1日 21時29分	9月1日 23時24分

4 被害状況

(1) 人的被害 (人)

区市町村名	死者	行方不明者	重傷者	軽傷者
北区	0	0	0	1
板橋区	0	0	0	2
練馬区	0	0	0	1
都合計	0	0	0	4

(2) 住家被害 (棟)

区市町村名	全壊	半壊	一部破損	床上浸水	床下浸水
文京区	0	0	1	0	0
杉並区	0	0	5	1	0
豊島区	0	0	2	0	0
練馬区	0	0	16	0	0
東大和市	0	0	2	0	0
都合計	0	0	26	1	0

(3) その他被害等

区市町村名	電話 (回線)	電気 (戸)
なし		

第10 9月17日の大雨

1 概況

上空の寒気や湿った空気の影響で、夜には関東南部に活発な雨雲がかかり、世田谷区では、1時間に51.5mmの雨が降るなど、激しい雨となった。

2 予警報の発令状況

発表月日及び時刻	対 象 地 域	発 表 予 報 警 報
9月17日 18時48分	品川区、目黒区、大田区、世田谷区	大雨警報（浸水害）発表
9月17日 18時48分	世田谷区	洪水警報発表
9月17日 18時56分	大田区	洪水警報発表
9月17日 19時23分	目黒区	洪水警報発表
9月17日 19時54分	品川区	洪水警報発表
9月17日 21時24分	品川区、目黒区、大田区、世田谷区	大雨警報（浸水害）、 洪水警報解除

3 都における措置状況

態勢名	動員数	設置	廃止
情報連絡態勢 （総合防災部）	7名	9月17日 18時48分	9月17日 21時24分
警戒配備態勢 （水防本部設置）	37名	9月17日 18時48分	9月17日 21時24分

4 被害状況

(1) 人的被害 (人)

区市町村名	死者	行方不明者	重傷者	軽傷者
		なし		

(2) 住家被害 (棟)

区市町村名	全壊	半壊	一部破損	床上浸水	床下浸水
品川区	0	0	0	2	2
目黒区	0	0	0	2	1
世田谷区	0	0	0	1	0
都合計	0	0	0	5	3

(3) その他被害等

区市町村名	電話 (回線)	電気 (戸)
なし		

第11 9月18日の大雨

1 概況

9月18日夕方から夜遅くにかけて、関東甲信地方は大気の状態が不安定となり、東京都では23区西部を中心に大雨となった。この雨により、23区西部を中心に床上浸水・床下浸水等の住家被害が発生するなど大きな影響を及ぼした。

2 予警報の発令状況

発表月日及び時刻	対 象 地 域	発 表 予 報 警 報
9月18日 17時25分	板橋区	大雨警報（浸水害）発表
9月18日 17時59分	北区	大雨警報（浸水害）発表
9月18日 18時25分	板橋区	洪水警報発表
9月18日 18時47分	文京区、品川区、台東区、荒川区	大雨警報（浸水害）発表
9月18日 19時12分	大田区	大雨警報（浸水害）発表
9月18日 19時35分	墨田区、江東区、新宿区、練馬区	大雨警報（浸水害）発表
9月18日 19時46分	大田区	大雨警報（土砂災害）、 洪水警報発表
9月18日 23時12分	都内全域	大雨警報（浸水害）、 大雨警報（土砂災害）、 洪水警報解除

3 都における措置状況

態勢名	動員数	設置	廃止
情報連絡態勢 (総合防災部)	9名	9月18日 17時25分	9月18日 23時12分
警戒配備態勢 (水防本部設置)	84名	9月18日 17時25分	9月18日 23時12分

4 被害状況

(1) 人的被害

(人)

区市町村名	死者	行方不明者	重傷者	軽傷者
		なし		

(2) 住家被害

(棟)

区市町村名	全壊	半壊	一部破損	床上浸水	床下浸水
豊島区	0	0	0	15	2
北区	0	0	0	4	4
板橋区	0	0	0	20	7
都合計	0	0	0	39	13

(3) その他被害等

区市町村名	電話 (回線)	電気 (戸)
	なし	

第12 9月30日の台風第24号

1 概況

台風第24号は、9月30日に和歌山県田辺市付近に上陸し、暴風域を伴ったままさらに速度を速めて、東海、関東甲信、東北地方を北東に進んだ。台風の影響により、東京都では、記録的な暴風となったところがあり、三宅村では、最大風速が33.3m/sの猛烈な風を、八王子では26.3m/sの非常に強い風を観測した。

また、台風本体の雨雲の影響で大雨となり、降り始めからの総雨量（9月29日06時～10月1日06時）では多摩西部で200mmを超えたところがあった。

この台風により、都内の多くの区市町村で住家被害や停電等が発生し、都民生活に大きな影響を及ぼした。

2 予警報の発令状況

発表月日及び時刻	対 象 地 域	発 表 予 報 警 報
9月30日 04時09分	大島町	大雨警報（土砂災害）発表
9月30日 04時50分	大島町	土砂災害警戒情報発表
9月30日 07時00分	大島町	土砂災害警戒情報解除
9月30日 07時45分	大島町	大雨警報（土砂災害）解除
9月30日 16時35分	八丈町、青ヶ島村、小笠原村を除く都内全域	暴風警報発表
9月30日 20時55分	府中市、調布市、国立市、狛江市、清瀬市、檜原村、奥多摩町を除く多摩地域全域	大雨警報（浸水害）発表
9月30日 22時09分	武蔵村山市、青梅市、あきる野市、日の出町、檜原村、奥多摩町、八王子市、町田市、日野市、多摩市、稲城市	大雨警報（土砂災害）発表
9月30日 22時35分	檜原村	土砂災害警戒情報発表
9月30日 23時36分	青梅市	土砂災害警戒情報発表
9月30日 23時45分	青梅市、あきる野市、檜原村、奥多摩町	洪水警報発表
9月30日 23時48分	あきる野市、日の出町、奥多摩町	土砂災害警戒情報発表
10月1日 00時55分	八王子市、日の出町	洪水警報発表
10月1日 03時08分	青梅市、あきる野市、日の出町、檜原村、奥多摩町	土砂災害警戒情報解除
10月1日 03時11分	府中市、調布市、国立市、狛江市、清瀬市、檜原村、奥多摩町を除く多摩地域全域	大雨警報（浸水害）解除
10月1日 03時11分	武蔵村山市、八王子市、町田市、日野市、多摩市、稲城市	大雨警報（土砂災害）解除

10月1日 03時11分	23区西部・東部、伊豆諸島北部一部を除く都内全域	暴風警報解除
10月1日 05時04分	青梅市、あきる野市、日の出町、檜原村、奥多摩町	大雨警報（土砂災害）解除
10月1日 05時04分	都内全域	暴風警報解除

3 都における措置状況

態勢名	動員数	設置	廃止
情報連絡態勢 (総合防災部)	20名	9月30日 04時09分	10月1日 12時00分
警戒配備態勢 (水防本部設置)	217名	9月30日 17時00分	10月1日 05時04分

4 被害状況

(1) 人的被害

(人)

区市町村名	死者	行方不明者	重傷者	軽傷者
荒川区	0	0	0	1
都合計	0	0	0	1

(2) 住家被害

(棟)

区市町村名	全壊	半壊	一部破損	床上浸水	床下浸水
中央区	0	0	1	0	0
港区	0	0	2	0	0
文京区	0	0	6	0	0
墨田区	0	0	8	0	0
江東区	0	0	11	0	0
目黒区	0	0	9	0	0
大田区	0	0	1	0	0
世田谷区	0	0	6	0	0
中野区	1	0	26	0	0
杉並区	0	0	24	0	0
豊島区	0	0	12	1	0
北区	0	0	19	1	0
荒川区	0	0	26	0	0
板橋区	0	0	43	0	0
足立区	0	0	58	0	0
青梅市	0	2	21	0	0
昭島市	0	0	2	0	0
町田市	0	0	1	0	0
小金井市	0	1	17	0	0
日野市	0	0	4	0	0
国分寺市	0	0	70	0	0
国立市	0	1	0	0	0
狛江市	0	0	8	0	0
東大和市	0	0	15	0	0

羽村市	0	0	1	0	0
都合計	1	4	391	2	0

(3) その他被害等

区市町村名	電話 (回線)	電気 (戸)
江東区	0	156
中野区	0	100
板橋区	0	3,100
足立区	0	1,000
葛飾区	0	2,900
立川市	0	300
武蔵野市	0	2,200
青梅市	0	2,000
府中市	0	450
昭島市	0	2,070
小金井市	0	1,800
小平市	0	700
日野市	0	500
福生市	0	130
東大和市	0	9,700
東久留米市	0	10
三宅村	26	13
都合計	26	27,129

第3章 参考資料

- 1 台風の発生・上陸・接近数一覧表
- 2 平成30年に発生した台風の一覧表
- 3 平成30年に日本に影響した台風の概要表
- 4 平成30年東京都の月別降水量
- 5 平成30年に発生した台風の経路図
- 6 平成30年東京都の警報・注意報発表状況
- 7 平成30年東京都土砂災害警戒情報発表状況
- 8 平成30年東京都竜巻注意報情報発表状況
- 9 平成30年関東海域における地方海上警報発表状況
- 10 東京都の主な災害（風水害）
- 11 東京都の主な災害（地震災害・火山災害・大規模災害）
- 12 年別発生災害一覧表（昭和38年から平成30年）

資料1-1 台風発生数一覧表

年\月	1	2	3	4	5	6	7	8	9	10	11	12	年間
1951 S.26	0	1	1	2	1	1	3	3	2	4	1	2	21 (-)
52 27	0	0	0	0	0	3	3	5	3	6	3	4	27 (0)
53 28	0	1	0	0	1	2	1	6	3	5	3	1	23 (-)
54 29	0	0	1	0	1	0	1	5	5	4	3	1	21 (-)
55 30	1	1	1	1	0	2	7	6	4	3	1	1	28 (0)
56 31	0	0	1	2	0	1	2	5	6	1	4	1	23 (-)
57 32	2	0	0	1	1	1	1	4	5	4	3	0	22 (-)
58 33	1	0	0	1	1	4	7	5	5	3	2	2	31 (+)
59 34	0	1	1	1	0	0	2	5	5	4	2	2	23 (-)
60 35	0	0	0	1	1	3	3	10	3	4	1	1	27 (0)
1961 36	1	0	1	0	2	3	4	6	6	4	1	1	29 (+)
62 37	0	1	0	1	2	0	5	8	4	5	3	1	30 (+)
63 38	0	0	0	1	0	4	4	3	5	4	0	3	24 (0)
64 39	0	0	0	0	2	2	7	5	6	5	6	1	34 (+)
65 40	2	1	1	1	2	3	5	5	8	2	2	0	32 (+)
66 41	0	0	0	1	2	1	4	10	9	4	3	1	35 (+)
67 42	0	1	2	1	1	1	7	9	9	4	3	1	39 (+)
68 43	0	0	0	1	1	1	3	8	3	5	5	0	27 (0)
69 44	1	0	1	1	0	0	3	4	3	3	2	1	19 (-)
70 45	0	1	0	0	0	2	3	6	5	5	4	0	26 (0)
1971 46	1	0	1	3	4	2	8	5	6	4	2	0	36 (+)
72 47	1	0	0	0	1	3	6	5	5	5	3	2	31 (+)
73 48	0	0	0	0	0	0	7	5	2	4	3	0	21 (-)
74 49	1	0	1	1	1	4	4	5	5	4	4	2	32 (+)
75 50	1	0	0	0	0	0	2	4	5	5	3	1	21 (-)
76 51	1	1	0	2	2	2	4	4	5	1	1	2	25 (0)
77 52	0	0	1	0	0	1	3	3	5	5	1	2	21 (-)
78 53	1	0	0	1	0	3	4	8	5	4	4	0	30 (+)
79 54	1	0	1	1	2	0	4	2	6	3	2	2	24 (0)
80 55	0	0	1	1	4	1	4	2	6	4	1	1	24 (0)
1981 56	0	0	1	2	0	3	4	8	4	2	3	2	29 (+)
82 57	0	0	3	0	1	3	3	5	5	3	1	1	25 (0)
83 58	0	0	0	0	0	1	3	5	2	5	5	2	23 (-)
84 59	0	0	0	0	0	2	5	5	4	7	3	1	27 (0)
85 60	2	0	0	0	1	3	1	8	5	4	1	2	27 (0)
86 61	0	1	0	1	2	2	3	5	3	5	4	3	29 (+)
87 62	1	0	0	1	0	2	4	4	6	2	2	1	23 (-)
88 63	1	0	0	0	1	3	2	8	8	5	2	1	31 (+)
89 H.1	1	0	0	1	2	2	7	5	6	4	3	1	32 (+)
90 2	1	0	0	1	1	3	4	6	4	4	4	1	29 (+)
1991 3	0	0	2	1	1	1	4	5	6	3	6	0	29 (+)
92 4	1	1	0	0	0	2	4	8	5	7	3	0	31 (+)
93 5	0	0	1	0	0	1	4	7	5	5	2	3	28 (0)
94 6	0	0	0	1	1	2	7	9	8	6	0	2	36 (+)
95 7	0	0	0	1	0	1	2	6	5	6	1	1	23 (-)
96 8	0	1	0	1	2	0	5	6	6	2	2	1	26 (0)
97 9	0	0	0	2	3	3	4	6	4	3	2	1	28 (0)
98 10	0	0	0	0	0	0	1	3	5	2	3	2	16 (-)
99 11	0	0	0	2	0	1	4	6	6	2	1	0	22 (-)
2000 12	0	0	0	0	2	0	5	6	5	2	2	1	23 (-)
01 13	0	0	0	0	1	2	5	6	5	3	1	3	26 (0)
02 14	1	1	0	0	1	3	5	6	4	2	2	1	26 (0)
03 15	1	0	0	1	2	2	2	5	3	3	2	0	21 (-)
04 16	0	0	0	1	2	5	2	8	3	3	3	2	29 (+)
05 17	1	0	1	1	1	0	5	5	5	2	2	0	23 (-)
06 18	0	0	0	0	1	1	3	7	3	4	2	2	23 (-)
07 19	0	0	0	1	1	0	3	4	5	6	4	0	24 (0)
08 20	0	0	0	1	4	1	2	4	4	2	3	1	22 (-)
09 21	0	0	0	0	2	2	2	5	7	3	1	0	22 (-)
2010 22	0	0	1	0	0	0	2	5	4	2	0	0	14 (-)
11 23	0	0	0	0	2	3	4	3	7	1	0	1	21 (-)
12 24	0	0	1	0	1	4	4	5	3	5	1	1	25 (0)
13 25	1	1	0	0	0	4	3	6	7	7	2	0	31 (+)
14 26	2	1	0	2	0	2	5	1	5	2	1	2	23 (-)
15 27	1	1	2	1	2	2	3	4	5	4	1	1	27 (0)
16 28	0	0	0	0	0	0	4	7	7	4	3	1	26 (0)
17 29	0	0	0	1	0	1	8	5	4	3	3	2	27 (0)
18 30	1	1	1	0	0	4	5	9	4	1	3	0	29 (+)
平年値	0.3	0.1	0.3	0.6	1.1	1.7	3.6	5.9	4.8	3.6	2.3	1.2	25.6
1981-2010													

台風の発生月：熱帯低気圧が台風(風速およそ17m/s以上)となった月とする。

合計の(-)は24個未満、(0)は24個以上29個未満、(+)は29個以上を示す。

資料1-2 日本への台風上陸数一覧表

年\月	1	2	3	4	5	6	7	8	9	10	11	12	年間
1951 S.26	0	0	0	0	0	0	1	0	0	1	0	0	2
52 27	0	0	0	0	0	1	1	1	0	0	0	0	3
53 28	0	0	0	0	0	1	0	0	1	0	0	0	2
54 29	0	0	0	0	0	0	0	1	4	0	0	0	5
55 30	0	0	0	0	0	0	1	0	1	2	0	0	4
56 31	0	0	0	1	0	0	0	1	1	0	0	0	3
57 32	0	0	0	0	0	0	0	0	1	0	0	0	1
58 33	0	0	0	0	0	0	1	1	2	0	0	0	4
59 34	0	0	0	0	0	0	0	2	1	1	0	0	4
60 35	0	0	0	0	0	0	0	3	1	0	0	0	4
1961 36	0	0	0	0	0	0	1	0	1	1	0	0	3
62 37	0	0	0	0	0	0	1	4	0	0	0	0	5
63 38	0	0	0	0	0	1	0	1	0	0	0	0	2
64 39	0	0	0	0	0	0	0	1	1	0	0	0	2
65 40	0	0	0	0	1	0	0	2	2	0	0	0	5
66 41	0	0	0	0	0	0	0	2	3	0	0	0	5
67 42	0	0	0	0	0	0	0	2	0	1	0	0	3
68 43	0	0	0	0	0	0	1	1	1	0	0	0	3
69 44	0	0	0	0	0	0	0	2	0	0	0	0	2
70 45	0	0	0	0	0	0	1	2	0	0	0	0	3
1971 46	0	0	0	0	0	0	1	2	1	0	0	0	4
72 47	0	0	0	0	0	0	2	0	1	0	0	0	3
73 48	0	0	0	0	0	0	1	0	0	0	0	0	1
74 49	0	0	0	0	0	0	0	1	2	0	0	0	3
75 50	0	0	0	0	0	0	0	2	0	0	0	0	2
76 51	0	0	0	0	0	0	1	0	1	0	0	0	2
77 52	0	0	0	0	0	0	0	1	0	0	0	0	1
78 53	0	0	0	0	0	1	0	2	1	0	0	0	4
79 54	0	0	0	0	0	0	0	0	2	1	0	0	3
80 55	0	0	0	0	0	0	0	0	1	0	0	0	1
1981 56	0	0	0	0	0	1	1	1	0	0	0	0	3
82 57	0	0	0	0	0	0	0	2	2	0	0	0	4
83 58	0	0	0	0	0	0	0	1	1	0	0	0	2
84 59	0	0	0	0	0	0	0	0	0	0	0	0	0
85 60	0	0	0	0	0	0	1	2	0	0	0	0	3
86 61	0	0	0	0	0	0	0	0	0	0	0	0	0
87 62	0	0	0	0	0	0	0	0	0	1	0	0	1
88 63	0	0	0	0	0	0	0	2	0	0	0	0	2
89 H.1	0	0	0	0	0	1	1	2	1	0	0	0	5
90 2	0	0	0	0	0	0	0	2	2	1	1	0	6
1991 3	0	0	0	0	0	0	0	1	2	0	0	0	3
92 4	0	0	0	0	0	0	0	3	0	0	0	0	3
93 5	0	0	0	0	0	0	3	1	2	0	0	0	6
94 6	0	0	0	0	0	0	1	1	1	0	0	0	3
95 7	0	0	0	0	0	0	0	0	1	0	0	0	1
96 8	0	0	0	0	0	0	1	1	0	0	0	0	2
97 9	0	0	0	0	0	2	1	0	1	0	0	0	4
98 10	0	0	0	0	0	0	0	0	3	1	0	0	4
99 11	0	0	0	0	0	0	0	0	2	0	0	0	2
2000 12	0	0	0	0	0	0	0	0	0	0	0	0	0
01 13	0	0	0	0	0	0	0	1	1	0	0	0	2
02 14	0	0	0	0	0	0	2	0	0	1	0	0	3
03 15	0	0	0	0	1	0	0	1	0	0	0	0	2
04 16	0	0	0	0	0	2	1	3	2	2	0	0	10
05 17	0	0	0	0	0	0	1	1	1	0	0	0	3
06 18	0	0	0	0	0	0	0	1	1	0	0	0	2
07 19	0	0	0	0	0	0	1	1	1	0	0	0	3
08 20	0	0	0	0	0	0	0	0	0	0	0	0	0
09 21	0	0	0	0	0	0	0	0	0	1	0	0	1
2010 22	0	0	0	0	0	0	0	1	1	0	0	0	2
11 23	0	0	0	0	0	0	1	0	2	0	0	0	3
12 24	0	0	0	0	0	1	0	0	1	0	0	0	2
13 25	0	0	0	0	0	0	0	0	2	0	0	0	2
14 26	0	0	0	0	0	0	1	1	0	2	0	0	4
15 27	0	0	0	0	0	0	2	1	1	0	0	0	4
16 28	0	0	0	0	0	0	0	4	2	0	0	0	6
17 29	0	0	0	0	0	0	1	1	1	1	0	0	4
18 30	0	0	0	0	0	0	1	2	2	0	0	0	5
平年値	-	-	-	-	0.0	0.2	0.5	0.9	0.8	0.2	0.0	-	2.7
1981-2010													

日本への台風上陸：台風の中心が北海道・本州・四国・九州の海岸線に達した場合をいう。
小さい島や半島を横切って短時間で再び海に出る場合は通過とする。

資料1-3 日本への台風接近数一覧表

年\月	1	2	3	4	5	6	7	8	9	10	11	12	年間
1951 S.26	0	0	0	0	1	1	3	1	1	2	0	0	8
52 27	0	0	0	0	0	1	2	3	2	2	3	0	12
53 28	0	0	0	0	0	1	2	4	1	3	0	0	10
54 29	0	0	0	0	0	0	1	3	4	1	1	0	10
55 30	0	0	0	1	0	0	7	3	1	4	0	1	16
56 31	0	0	0	1	0	0	1	3	6	0	0	0	10
57 32	0	0	0	0	0	1	0	3	3	2	2	0	10
58 33	0	0	0	0	0	4	5	2	3	0	1	0	15
59 34	0	0	0	1	0	0	1	3	3	3	2	0	13
60 35	0	0	0	0	0	3	2	11	1	2	0	1	19
1961 36	0	0	0	0	1	2	2	4	4	3	0	0	15
62 37	0	0	0	0	1	0	4	6	2	1	1	0	14
63 38	0	0	0	0	0	3	2	2	2	3	0	0	12
64 39	0	0	0	0	0	0	3	3	1	1	0	0	8
65 40	0	0	0	0	1	3	1	4	4	1	1	0	15
66 41	0	0	0	0	2	2	1	7	8	1	0	0	19
67 42	0	0	0	1	0	0	3	4	3	2	1	0	13
68 43	0	0	0	0	0	1	2	2	4	1	0	0	10
69 44	0	0	0	0	0	0	0	3	1	2	2	0	8
70 45	0	0	0	0	0	0	2	4	3	0	0	0	9
1971 46	0	0	0	1	1	0	2	3	5	1	1	0	13
72 47	0	0	0	0	0	0	3	3	2	3	0	0	11
73 48	0	0	0	0	0	0	3	1	0	0	0	0	4
74 49	0	0	0	0	0	1	3	4	3	0	0	0	10
75 50	0	0	0	0	0	0	1	4	1	2	2	0	9
76 51	0	0	0	1	2	2	5	2	1	0	2	0	13
77 52	0	0	0	0	0	0	1	4	2	0	0	0	6
78 53	0	0	0	0	0	2	3	6	3	1	1	0	14
79 54	0	0	0	0	1	0	0	2	2	3	0	0	7
80 55	0	0	0	0	1	0	0	2	3	2	1	0	9
1981 56	0	0	0	0	0	2	3	3	2	2	1	0	11
82 57	0	0	0	0	1	2	3	4	3	1	0	0	13
83 58	0	0	0	0	0	0	0	4	1	1	1	0	7
84 59	0	0	0	0	0	1	2	2	1	1	1	1	9
85 60	0	0	0	0	1	1	2	7	2	2	0	0	12
86 61	0	0	0	0	1	1	2	3	3	1	1	0	12
87 62	0	0	0	0	0	1	5	2	1	2	0	0	10
88 63	0	0	0	0	0	2	1	4	4	2	0	0	13
89 H.1	0	0	0	0	0	1	3	4	3	1	0	0	11
90 2	0	0	0	0	1	1	1	5	3	1	1	1	14
1991 3	0	0	0	0	1	0	1	4	5	2	1	0	14
92 4	0	0	0	0	0	1	1	5	3	2	3	0	14
93 5	0	0	0	0	0	0	3	2	2	2	0	0	9
94 6	0	0	0	0	1	0	4	6	3	2	2	0	15
95 7	0	0	0	0	0	0	1	1	3	0	0	0	5
96 8	0	0	0	0	2	0	3	2	3	1	1	0	10
97 9	0	0	0	1	1	3	1	3	3	2	1	0	15
98 10	0	0	0	0	0	0	0	2	5	1	0	0	8
99 11	0	0	0	1	0	0	3	4	3	0	1	0	11
2000 12	0	0	0	0	2	0	4	4	3	1	1	0	15
01 13	0	0	0	0	1	0	2	2	4	2	0	0	11
02 14	0	0	0	0	0	1	6	2	3	1	1	0	13
03 15	0	0	0	1	1	2	0	2	3	1	1	1	12
04 16	0	0	0	1	1	3	3	6	3	3	0	1	19
05 17	0	0	0	1	0	1	2	3	4	2	0	0	12
06 18	0	0	0	0	0	0	3	4	2	1	0	0	10
07 19	0	0	0	0	1	0	1	4	3	3	0	0	12
08 20	0	0	0	0	3	1	2	1	2	1	0	0	9
09 21	0	0	0	0	1	0	0	3	3	2	0	0	8
2010 22	0	0	0	0	0	0	0	3	4	1	0	0	7
11 23	0	0	0	0	2	1	1	2	4	0	0	0	9
12 24	0	0	0	0	1	3	3	6	3	4	0	0	17
13 25	0	0	0	0	0	2	1	2	4	6	0	0	14
14 26	0	0	0	0	0	2	3	2	3	2	1	0	12
15 27	0	0	0	0	2	0	3	4	4	0	1	0	14
16 28	0	0	0	0	0	0	1	5	4	1	0	0	11
17 29	0	0	0	0	0	0	4	2	2	2	0	0	8
18 30	0	0	0	0	0	2	4	7	2	2	1	0	16
平年値	-	-	-	0.2	0.6	0.8	2.1	3.4	2.9	1.5	0.6	0.1	11.4
1981-2010	-	-	-	0.2	0.6	0.8	2.1	3.4	2.9	1.5	0.6	0.1	11.4

日本への台風接近：台風の中心が、国内のいずれかの気象官署等から300km以内に入った場合をいう。
 接近は2か月にまたがる場合があり、各月の接近数の合計と年間の接近数とは必ずしも一致しない。

資料1-4 北海道・本州・四国・九州への台風接近数一覧表

年\月	1	2	3	4	5	6	7	8	9	10	11	12	年間
1951 S.26	0	0	0	0	0	0	3	0	0	1	0	0	4
52 27	0	0	0	0	0	1	1	3	1	0	1	0	7
53 28	0	0	0	0	0	1	0	2	1	0	0	0	4
54 29	0	0	0	0	0	0	0	2	4	0	0	0	6
55 30	0	0	0	0	0	0	5	1	1	4	0	0	10
56 31	0	0	0	1	0	0	0	1	3	0	0	0	5
57 32	0	0	0	0	0	1	0	2	2	0	0	0	5
58 33	0	0	0	0	0	1	1	1	2	0	0	0	5
59 34	0	0	0	0	0	0	0	2	2	2	0	0	6
60 35	0	0	0	0	0	1	0	5	1	0	0	0	7
1961 36	0	0	0	0	0	1	2	3	1	1	0	0	7
62 37	0	0	0	0	0	0	1	6	1	0	0	0	8
63 38	0	0	0	0	0	3	1	2	0	0	0	0	6
64 39	0	0	0	0	0	0	0	2	1	0	0	0	3
65 40	0	0	0	0	1	1	0	2	4	0	1	0	9
66 41	0	0	0	0	1	2	0	2	4	1	0	0	9
67 42	0	0	0	0	0	0	1	2	1	1	0	0	5
68 43	0	0	0	0	0	0	2	2	1	0	0	0	5
69 44	0	0	0	0	0	0	0	2	0	1	0	0	3
70 45	0	0	0	0	0	0	2	3	0	0	0	0	5
1971 46	0	0	0	0	0	0	1	2	3	1	0	0	6
72 47	0	0	0	0	0	0	3	1	1	1	0	0	6
73 48	0	0	0	0	0	0	2	0	0	0	0	0	2
74 49	0	0	0	0	0	0	1	2	2	0	0	0	4
75 50	0	0	0	0	0	0	1	2	0	1	0	0	4
76 51	0	0	0	0	0	0	3	0	1	0	0	0	4
77 52	0	0	0	0	0	0	0	2	1	0	0	0	3
78 53	0	0	0	0	0	1	1	3	1	1	0	0	7
79 54	0	0	0	0	0	0	0	1	2	3	0	0	5
80 55	0	0	0	0	1	0	0	0	1	1	0	0	3
1981 56	0	0	0	0	0	1	1	2	1	1	0	0	6
82 57	0	0	0	0	0	1	0	2	2	1	0	0	6
83 58	0	0	0	0	0	0	0	2	1	1	0	0	4
84 59	0	0	0	0	0	0	1	1	0	0	0	0	2
85 60	0	0	0	0	0	1	1	4	2	1	0	0	6
86 61	0	0	0	0	0	1	1	1	1	1	0	0	5
87 62	0	0	0	0	0	0	2	2	0	1	0	0	5
88 63	0	0	0	0	0	0	0	3	2	1	0	0	6
89 H. 1	0	0	0	0	0	1	2	3	1	0	0	0	7
90 2	0	0	0	0	0	0	1	3	2	1	1	0	8
1991 3	0	0	0	0	0	0	1	3	4	1	0	0	9
92 4	0	0	0	0	0	1	1	3	1	0	0	0	5
93 5	0	0	0	0	0	0	3	2	2	1	0	0	8
94 6	0	0	0	0	0	0	1	2	2	1	0	0	6
95 7	0	0	0	0	0	0	1	0	2	0	0	0	3
96 8	0	0	0	0	0	0	2	1	1	0	0	0	4
97 9	0	0	0	0	0	2	1	1	2	0	0	0	6
98 10	0	0	0	0	0	0	0	0	5	1	0	0	6
99 11	0	0	0	0	0	0	1	1	3	0	0	0	5
2000 12	0	0	0	0	0	0	3	0	2	0	0	0	5
01 13	0	0	0	0	0	0	0	1	2	1	0	0	4
02 14	0	0	0	0	0	1	4	2	0	1	0	0	8
03 15	0	0	0	1	1	1	0	1	2	0	0	0	6
04 16	0	0	0	0	1	2	1	4	2	3	0	0	12
05 17	0	0	0	0	0	0	1	1	2	0	0	0	4
06 18	0	0	0	0	0	0	0	2	1	0	0	0	3
07 19	0	0	0	0	0	0	0	1	2	1	0	0	5
08 20	0	0	0	0	0	0	0	1	1	1	0	0	3
09 21	0	0	0	0	0	0	0	2	1	2	0	0	4
2010 22	0	0	0	0	0	0	0	1	1	1	0	0	3
11 23	0	0	0	0	2	0	1	0	2	0	0	0	5
12 24	0	0	0	0	0	1	0	3	2	1	0	0	6
13 25	0	0	0	0	0	1	0	0	2	3	0	0	6
14 26	0	0	0	0	0	1	1	1	0	2	0	0	5
15 27	0	0	0	0	1	0	2	1	2	0	0	0	6
16 28	0	0	0	0	0	0	0	5	3	1	0	0	9
17 29	0	0	0	0	0	0	1	1	1	2	0	0	5
18 30	0	0	0	0	0	1	2	5	2	2	0	0	10
平年値	-	-	-	0.0	0.1	0.4	1.0	1.7	1.7	0.7	0.0	-	5.5
1981-2010													

北海道・本州・四国・九州への台風接近：台風の中心が、北海道・本州・四国・九州のいずれかの気象官署等から300km以内に入った場合をいう。接近は2か月にまたがる場合があり、各月の接近数の合計と年間の接近数とは必ずしも一致しない。

資料2 平成30年(2018年)に発生した台風の一覧表

台風番号	台風名	熱帯低気圧の発生		台風の発生		台風期間中の最低(大)値		熱帯低気圧または温帯低気圧となった日時と位置		消滅前の最後に確認された日時と位置				
		熱帯低気圧の発生		台風の発生		海面気圧		風速		強風半径				
		月日時	北緯 東経	月日時	北緯 東経	月日時	hPa	月日時	m/s	月日時	km	月日時	北緯 東経	
1	BOLAVEN	12 30 03	7.4 138.0	1 3 09	10.4 116.0	1 4 03	1002	1 4 03	18	1 4 03	60	TD	1 4 15	12.3 110.0
2	SANBA	2 8 09	8.1 150.8	2 11 15	6.8 135.8	2 13 03	1000	2 13 09	18	2 12 21	NW:440 SE:170	TD	2 16 15	9.8 115.7
3	JELAWAT	3 25 03	5.8 143.0	3 25 15	6.6 140.3	3 30 21	915	3 30 21	55	4 1 03	NE:390 SW:170	TD	4 1 15	19.1 145.6
4	EWINIAR	6 3 03	14.2 112.0	6 5 09	17.5 111.4	6 8 21	998	6 8 09	20	6 8 09	220	TD	6 11 15	24.9 125.3
5	MALIKSI	6 4 03	9.7 131.8	6 8 03	17.3 127.9	6 10 18	970	6 10 18	30	6 11 21	SE:750 NW:370	L	6 13 03	38.8 157.7
6	GAEMI	6 13 21	21.6 117.1	6 15 09	22.7 120.2	6 16 15	990	6 16 15	23	6 17 03	E:390 W:220	L	6 21 21	41.0 154.1
7	PRAPROON	6 28 09	19.8 132.8	6 29 09	19.8 130.3	7 3 06	960	7 3 06	35	7 4 09	SE:560 NW:220	L	7 5 15	41.7 140.2
8	MARIA	7 3 09	10.1 147.8	7 4 21	12.6 145.6	7 9 21	915	7 9 21	55	7 10 00	NE:560 SW:440	TD	7 13 03	30.6 111.8
9	SON-TINH	7 16 09	18.4 125.3	7 17 09	19.4 118.5	7 19 03	994	7 18 21	20	7 18 21	N:390 S:220	TD	7 25 03	23.6 107.6
10	AMPIL	7 17 21	18.4 127.9	7 18 21	19.7 130.0	7 22 21	985	7 22 03	25	7 22 03	NE:500 SW:330	TD	7 26 15	47.5 137.8
11	WUKONG	7 22 09	22.0 159.6	7 23 21	27.3 159.4	7 25 21	990	7 25 21	25	7 27 03	E:560 W:220	L	7 27 21	47.9 155.7
12	JONGDARI	7 24 03	17.4 137.0	7 24 21	19.7 136.7	7 28 12	960	7 28 12	40	7 28 00	SE:500 NW:280	TD	8 4 21	34.1 115.7
13	SHANSHAN	8 2 15	18.1 152.0	8 3 09	17.7 150.9	8 8 09	970	8 8 09	35	8 8 09	E:560 W:390	L	8 11 15	40.6 169.4
14	YAGI	8 6 09	18.2 134.1	8 8 09	19.2 132.5	8 13 03	990	8 12 21	20	8 12 15	NE:500 SW:280	TD	8 16 09	35.3 116.1
15	LEEPI	8 10 21	17.5 145.0	8 11 21	19.7 143.4	8 14 21	994	8 14 21	25	8 14 18	E:280 W:170	TD	8 15 21	35.7 129.3
16	BEBINCA	8 10 03	19.9 111.6	8 13 09	20.6 112.9	8 16 21	985	8 16 21	23	8 16 21	S:220 N:110	TD	8 18 03	19.8 100.3
17	HECTOR	域外		8 14 03	25.8 178.9	8 14 09	998	8 14 09	20	8 15 15	N:220 S:110	TD	8 17 03	33.6 165.7
18	RUMBIA	8 14 09	22.9 128.7	8 15 15	28.2 126.9	8 17 15	985	8 17 09	23	8 18 03	NE:440 SW:170	TD	8 19 21	34.1 116.4
19	SOULIK	8 15 15	11.7 144.7	8 16 09	15.6 143.0	8 22 12	950	8 22 12	45	8 21 00	NE:390 SW:330	L	8 30 15	域外
20	CIMARON	8 16 21	11.3 160.3	8 18 21	14.0 153.9	8 23 00	950	8 23 00	45	8 24 09	SE:560 NW:280	L	8 24 21	41.7 139.7
21	JEBI	8 27 03	11.0 160.5	8 28 03	14.5 157.9	9 1 15	915	9 1 15	55	9 5 03	S:950 N:560	L	9 7 15	域外
22	MANGKHUT	9 6 21	11.8 170.2	9 7 21	12.7 165.4	9 15 03	905	9 15 03	55	9 15 15	E:750 W:560	TD	9 18 03	24.1 103.9
23	BARAJAT	9 8 15	20.5 121.8	9 11 09	20.9 118.7	9 13 03	998	9 13 03	20	9 13 09	110	TD	9 13 15	22.0 109.9
24	TRAMI	9 20 15	11.8 146.7	9 21 15	15.0 143.7	9 25 15	915	9 25 15	55	9 30 12	650	L	10 4 03	域外
25	KONG-REY	9 28 09	7.4 150.9	9 29 15	12.6 142.6	10 2 15	900	10 2 15	60	10 3 21	750	L	10 7 21	41.2 152.0
26	YUTU	10 21 03	8.4 160.7	10 22 09	9.4 156.1	10 25 09	900	10 25 09	60	10 28 03	NW:600 SE:500	TD	11 3 09	19.9 115.7
27	TORAJI	11 17 03	10.0 112.5	11 17 15	10.9 111.3	11 17 21	1004	11 18 03	18	11 18 03	NW:170 SE:110	TD	11 18 21	11.8 108.2
28	MAN-YI	11 20 21	5.0 152.6	11 21 03	5.8 152.2	11 25 09	960	11 25 09	40	11 24 09	N:560 S:220	TD	11 30 21	域外
29	USAGI	11 13 09	9.2 156.7	11 22 09	11.3 117.0	11 24 15	990	11 24 15	30	11 25 09	N:330 S:220	TD	11 27 03	12.0 104.0

表中の日時はすべて日本時(JST)。
「台風期間中の最低(大)値」の起時は、最低(大)となった最後の時刻である。
(但し、風速はノットで解析し、5m/s単位に換算、強風半径は海里で解析し、10km単位に換算しているため、必ずしもこれに当てはまらない事がある。)
強風域とは、台風の周辺で平均風速がおおむね15m/s以上の領域。
種類欄の「TD」は熱帯低気圧、「L」は温帯低気圧を表す。
域外とは、日付変更線(東経180°)より東側、東経100°より西側、又は北緯60°より北側の領域。
台風第1号の「熱帯低気圧の発生日時」は2017年12月30日03時。

資料3 平成30年(2018年)に日本に影響した台風の概要表(熱帯低気圧、温帯低気圧の期間は除く)

台風番号	日本への影響 (台風の中心が日本から概ね500km以内に入った場合)		日本への接近 (台風の中心が日本から概ね300km以内に入った場合)		地域	上陸、通過
	地域		地域			
	始	終	始	終		
5	6/9	6/11	6/10	6/11	沖縄地方、伊豆諸島、小笠原諸島、関東甲信地方	上陸または通過せず。
6	6/15	6/17	6/15	6/17	沖縄・奄美、九州南部	上陸または通過せず。
7	6/30	7/4	7/1	7/4	沖縄・奄美、西日本、北陸地方	上陸または通過せず。
8	7/9	7/11	7/10	7/11	沖縄地方	上陸または通過せず。
10	7/19	7/22	7/20	7/21	沖縄・奄美	21日08時過ぎ、沖縄県沖縄本島を通過した。
12	7/26	8/2	7/27	8/2	沖縄・奄美、西日本、東日本	29日01時頃、三重県伊勢市付近に上陸した。 29日18時前、福岡県豊前市付近に再上陸した。 29日23時頃、長崎県島原半島を通過した。
13	8/6	8/10	8/8	8/10	東日本、東北地方	上陸または通過せず。
14	8/10	8/13	8/10	8/12	沖縄・奄美	上陸または通過せず。
15	8/12	8/15	8/14	8/15	九州南部、九州北部地方、四国地方、中国地方	15日2時半頃、宮崎県日向市付近に上陸した。
18	8/15	8/16	8/15	8/15	沖縄・奄美	上陸または通過せず。
19	8/17	8/25	8/21	8/24	沖縄・奄美、九州南部、九州北部地方	上陸または通過せず。
20	8/22	8/24	8/23	8/24	西日本、東海地方、関東甲信地方、北陸地方、北日本	23日21時頃、徳島県南部に上陸した。 23日23時半頃、兵庫県姫路市付近に再上陸した。
21	9/2	9/5	9/3	9/5	沖縄地方、西日本、東海地方、関東甲信地方、北陸地方、北日本	4日12時前、徳島県南部に上陸した。
24	9/27	10/1	9/28	10/1	沖縄・奄美、西日本、東日本、北日本	4日14時前、兵庫県神戸市付近に再上陸した。
25	10/3	10/6	10/4	10/6	沖縄・奄美、西日本、東日本、北日本	30日20時頃、和歌山県田辺市付近に上陸した。
28	11/27	11/27	11/27	11/27	沖縄地方	上陸または通過せず。

台風の中心がそれぞれの地域のいずれかの気象官署等から500km以内に入った場合を「日本に影響した台風」とした。
台風の中心がそれぞれの地域のいずれかの気象官署等から300km以内に入った場合を「日本に接近した台風」とした。

資料4 地域気象観測所の月別降水量

観測所	1月			2月			3月			4月			5月			6月		
	30年	29年	平年値	30年	29年	平年値	30年	29年	平年値	30年	29年	平年値	30年	29年	平年値	30年	29年	平年値
小河内	35.5	27.5	44.1	13.5	8.5	50.0	181.0	67.0	92.5	68.0	78.0	109.6	119.0	47.5	120.3	111.0	56.5	155.7
小沢	40.5	40.0	44.0	13.5	12.0	51.2	200.0	74.5	94.2	67.5	74.0	113.6	120.0	54.0	117.6	116.0	69.5	162.7
青梅	41.5	27.0	44.2	14.5	7.5	48.5	203.5	76.0	89.6	54.5	70.0	108.9	134.0	60.5	120.0	124.5	83.0	161.5
練馬	38.5	25.0	///	13.0	13.0	///	250.5	78.0	///	81.5	99.5	///	141.0	50.0	///	113.0	74.0	///
八王子	38.0	27.0	48.3	11.5	14.5	49.4	235.5	89.0	103.4	64.0	84.5	118.2	123.5	70.0	121.5	112.0	100.0	167.9
府中	44.0	24.0	49.4	16.0	13.5	54.5	272.0	91.0	112.4	82.5	99.5	122.1	133.0	53.5	129.4	119.0	86.5	157.8
世田谷	63.0	21.0	54.3	18.0	12.0	61.8	224.5	81.5	124.8	93.0	112.0	130.8	152.0	63.0	139.8	154.5	118.0	164.0
江戸川臨海	42.0	20.5	44.4	15.5	18.0	49.3	179.0	72.5	105.2	73.0	104.5	108.4	147.0	67.0	123.0	131.5	69.5	157.7
羽田	46.5	18.0	47.6	15.0	18.0	55.3	198.5	79.0	114.1	81.0	108.5	117.1	162.5	49.5	125.8	138.5	80.5	159.4
新島	83.5	95.5	109.0	36.0	84.0	123.1	186.5	151.5	198.6	56.0	155.0	182.1	305.5	135.5	217.2	381.0	247.5	242.7

観測所	7月			8月			9月			10月			11月			12月			年
	30年	29年	平年値	30年	29年	平年値	30年	29年	平年値	30年	29年	平年値	30年	29年	平年値	30年	29年	平年値	
小河内	309.0	122.5	195.4	238.5	257.0	280.6	374.5	155.5	271.3	36.5	469.5	172.4	23.0	23.5	76.7	29.5	10.5	39.9	1623.5
小沢	280.0	166.5	199.9	332.5	184.0	295.0	467.0	169.0	268.6	51.5	507.0	170.6	23.5	19.5	80.7	35.0	10.5	39.7	1380.5
青梅	147.5	124.5	183.1	187.5	255.0	227.7	382.0	143.5	237.1	58.5	533.0	170.0	19.5	21.0	78.0	33.5	11.5	39.3	1507.8
練馬	162.5	131.0	///	168.0	221.5	///	298.5	195.5	///	50.5	521.0	///	26.0	31.5	///	41.0	12.5	///	///
八王子	139.0	130.0	176.0	181.5	176.0	242.2	399.5	162.5	256.7	66.0	626.0	187.7	21.0	22.5	88.8	44.5	12.5	45.2	1436.0
府中	158.0	167.5	162.6	126.5	117.0	189.6	304.5	182.0	224.6	62.0	580.0	187.5	24.0	29.0	87.9	47.0	13.0	52.2	1388.5
世田谷	119.5	125.5	162.5	152.0	144.5	192.9	368.5	197.5	225.1	63.0	569.5	200.6	66.0	43.5	98.6	52.5	15.5	53.3	1526.5
江戸川臨海	93.5	76.0	126.0	33.0	72.5	133.9	324.0	190.0	192.3	41.0	422.0	178.8	51.0	54.0	88.9	31.0	16.0	47.6	1161.5
羽田	90.0	71.5	135.9	32.5	101.5	144.7	316.0	222.0	203.2	41.0	456.0	180.0	49.5	61.0	90.3	30.5	13.5	49.0	1201.5
新島	92.5	32.0	223.8	19.5	151.0	242.1	383.0	123.5	200.1	43.0	606.5	325.4	159.0	275.5	183.5	141.5	47.5	114.0	1887.0

(注1) 平年値の統計期間は、1981年～2010年である。
(注2))は修正常値。統計値を求める対象となる資料の一部が欠けているが、許容する資料数を満たす値である。
(注3) 練馬地域気象観測所は平成24年12月に観測所を移転したため、平年値の統計を切断了。

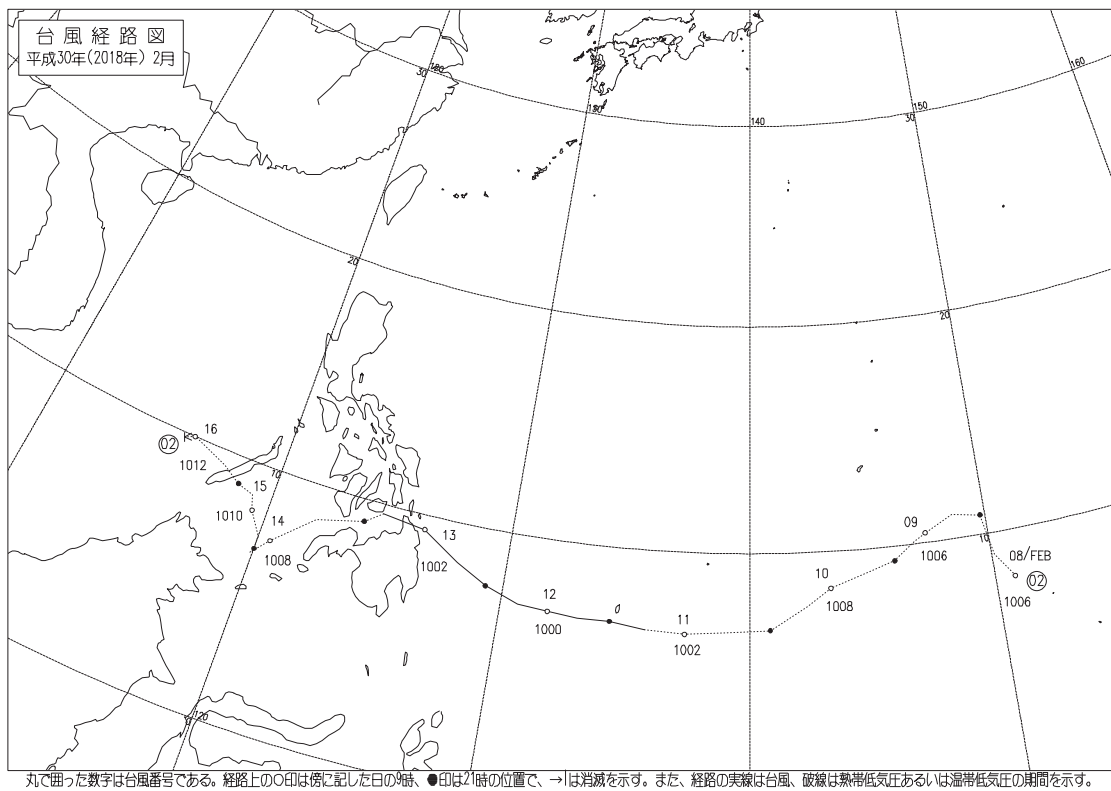
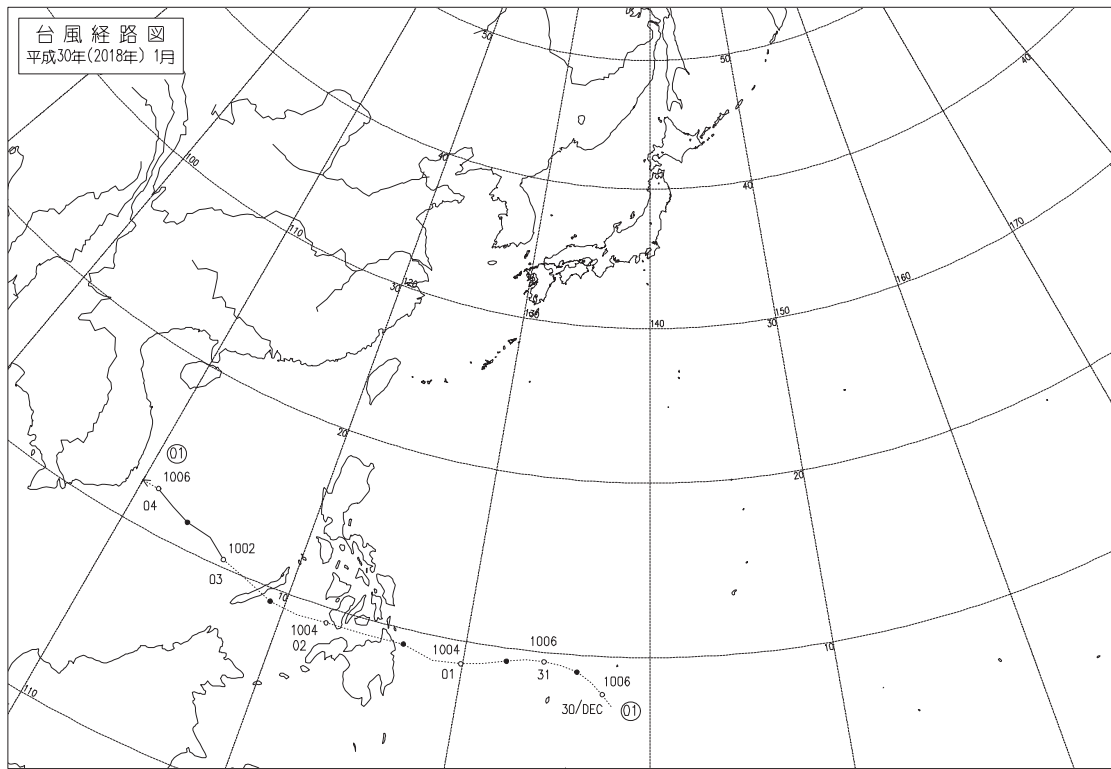
別表 気象官署・特別地域観測所の月別降水状況

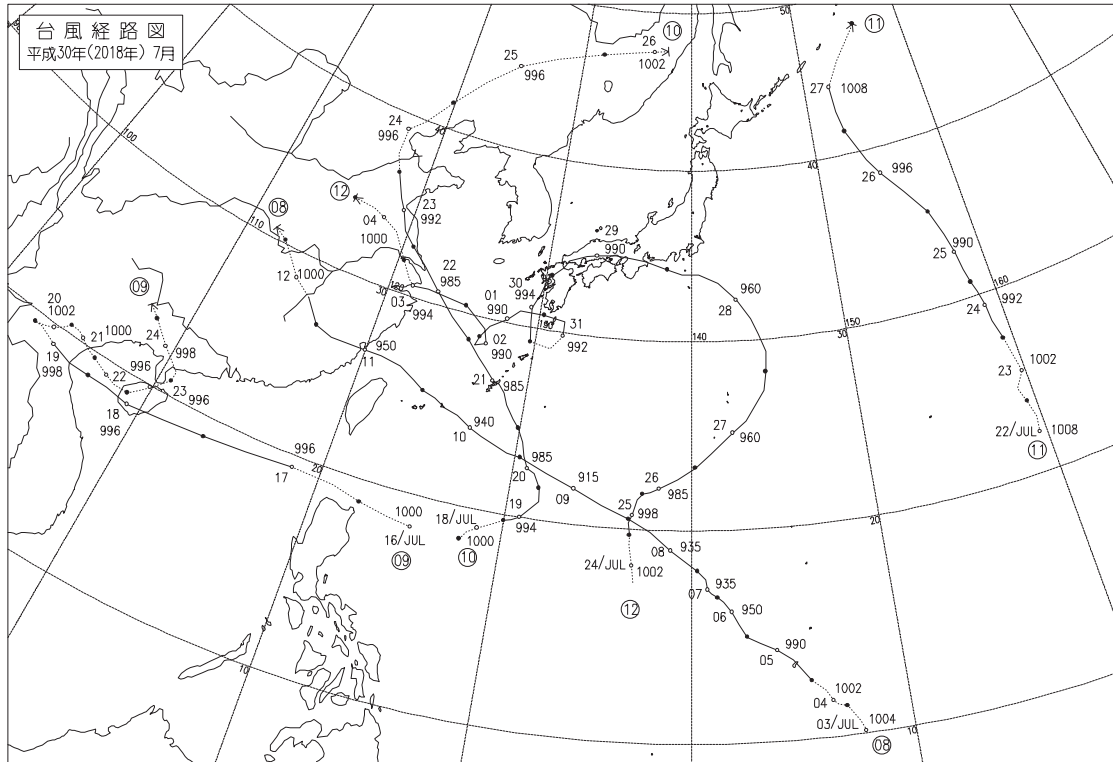
観測所	1月			2月			3月			4月			5月			6月		
	30年	29年	平年値	30年	29年	平年値	30年	29年	平年値	30年	29年	平年値	30年	29年	平年値	30年	29年	平年値
東京	48.5	26.0	52.3	20.0	15.5	56.1	220.0	85.5	117.5	109.0	122.0	124.5	165.5	49.0	137.8	155.5	106.5	167.7
大島	237.0	90.5	130.5	53.5	68.0	146.9	332.0	234.0	258.2	103.5	316.5	238.7	361.0	153.5	259.8	524.0	228.0	337.8
三宅島	138.5	181.5	144.3	56.0	78.0	171.6	325.5	318.5	275.2	89.0	230.5	230.9	482.5	106.5	250.6	433.5	294.0	343.6
八丈島	90.5	216.0	190.0	132.0	118.5	202.9	241.5	354.5	308.6	150.0	183.0	226.8	239.5	208.5	251.2	575.0	450.5	380.5

観測所	7月			8月			9月			10月			11月			12月			年		
	30年	29年	平年値	30年	29年	平年値	30年	29年	平年値	30年	29年	平年値	30年	29年	平年値	30年	29年	平年値	30年	29年	平年値
東京	107.0	81.0	153.5	86.5	141.5	168.2	365.0	209.5	209.9	61.5	531.5	197.8	63.0	47.0	92.5	44.0	15.0	51.0	1445.5	1430.0	1528.8
大島	188.5	63.0	246.5	65.0	182.5	231.0	658.5	470.0	353.1	175.5	1293.0	329.0	124.0	255.0	194.9	135.5	33.0	100.8	2958.0	3387.0	2827.1
三宅島	127.0	26.0	207.6	81.0	159.0	231.4	334.0	173.0	348.2	149.5	727.5	383.3	273.5	182.5	225.2	400.0	120.5	140.3	2890.0	2597.5	2953.6
八丈島	225.5	2.5	224.6	211.0	131.5	179.3	345.5	464.0	338.9	240.0	667.5	465.9	254.5	298.0	250.7	181.5	109.0	182.9	2886.5	3203.5	3202.4

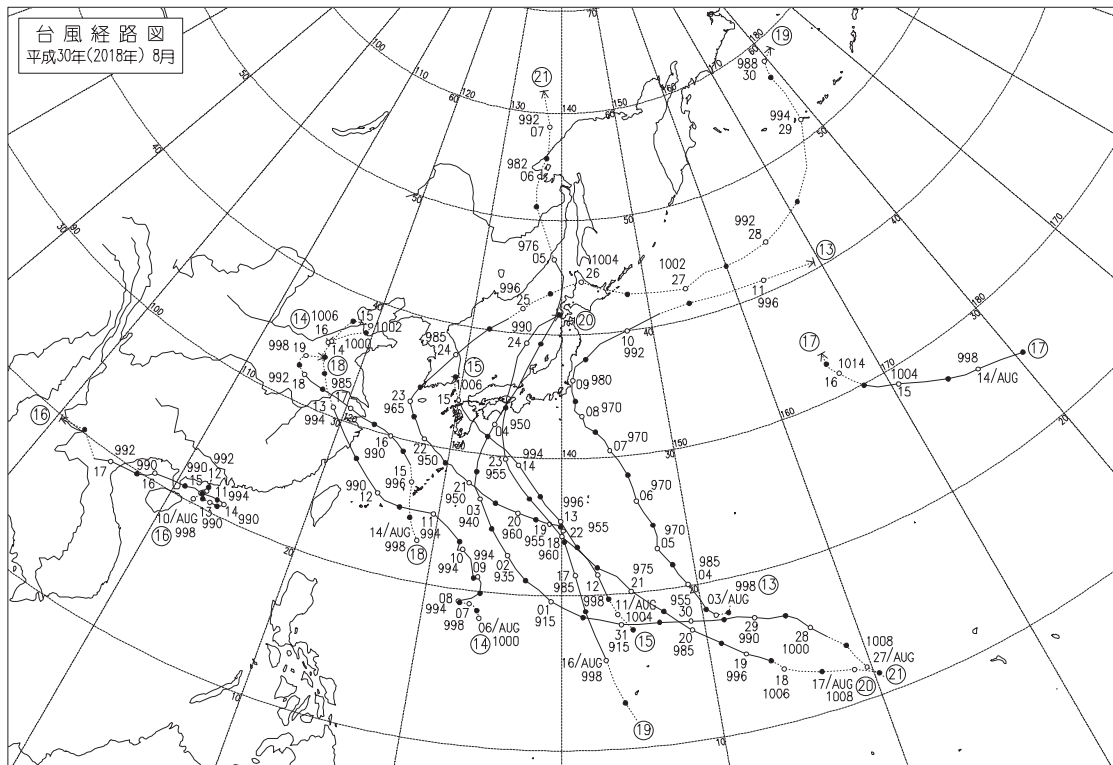
(注1) 平年値の統計期間は、1981年～2010年である。

資料5 平成30年(2018年)に発生した台風の経路図

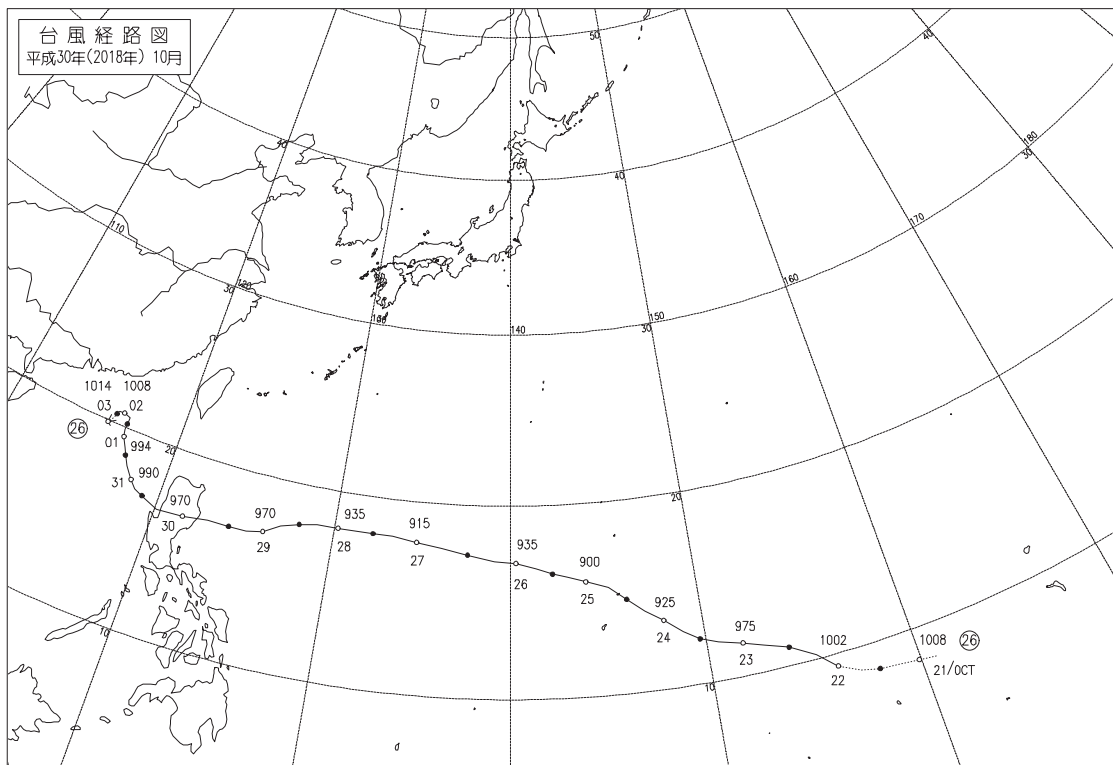
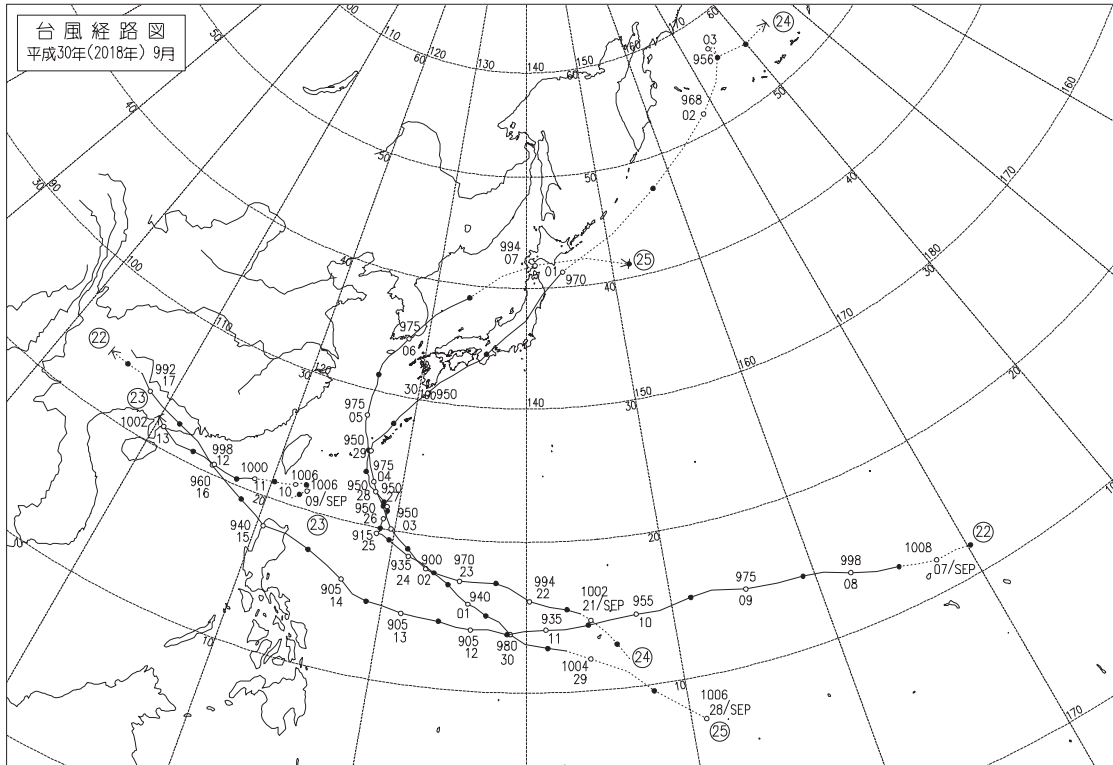


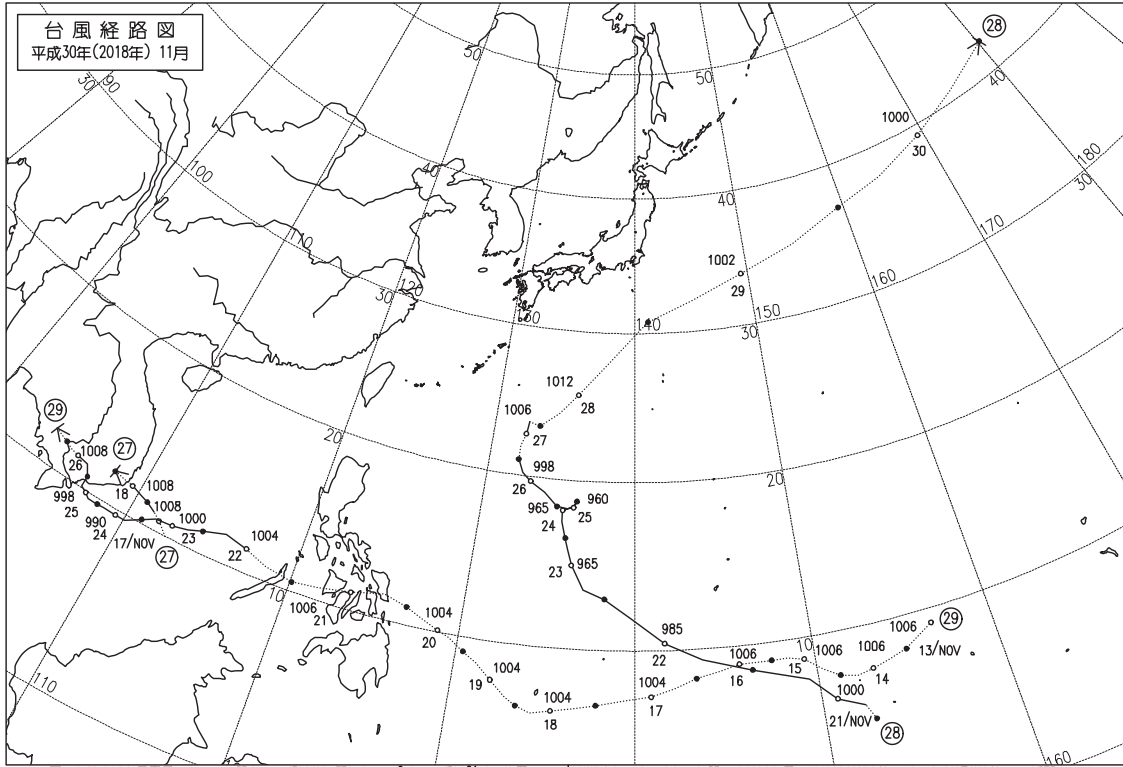


丸で囲った数字は台風番号である。経路上の○印は傍に記した日の9時、●印は21時の位置で、→は消滅を示す。また、経路の実線は台風、破線は熱帯低気圧あるいは温帯低気圧の期間を示す。



丸で囲った数字は台風番号である。経路上の○印は傍に記した日の9時、●印は21時の位置で、→は消滅を示す。また、経路の実線は台風、破線は熱帯低気圧あるいは温帯低気圧の期間を示す。





丸で囲った数字は台風番号である。経路上の○印は傍に記した日の時、●印は21時の位置で、→は消滅を示す。また、経路の実線は台風、破線は熱帯低気圧あるいは温帯低気圧の期間を示す。

資料7 東京都土砂災害警戒情報発表状況 平成30年1月1日～12月31日
(東京都、気象庁予報部 共同発表)

発表月日時分		発表号数	警戒対象地域	警戒解除地域
3月9日	4時17分	第1号	町田市*	
	8時20分	第2号		町田市
5月9日	4時25分	第1号	三宅村*	
	5時30分	第2号	三宅村 御蔵島村*	
	8時50分	第3号		三宅村 御蔵島村
9月10日	18時55分	第1号	大島町*	
	20時55分	第2号		大島町
9月30日	4時50分	第1号	大島町*	
	7時00分	第2号		大島町
	22時35分	第1号	檜原村*	
	23時36分	第2号	青梅市* 檜原村	
	23時48分	第3号	青梅市 あきる野市* 日の出町* 檜原村 奥多摩町*	
10月1日	3時08分	第4号		青梅市 あきる野市 日の出町 檜原村 奥多摩町
10月13日	1時25分	第1号	御蔵島村*	
	4時05分	第2号		御蔵島村

資料8 東京都竜巻注意情報発表状況 平成30年1月1日から12月31日まで
(気象庁予報部)

発表日時		対象地域	有効期間	発表号数
3月1日	5時36分	伊豆諸島南部	1日6時50分 まで	第1号
	6時16分	伊豆諸島北部、伊豆諸島南部	1日7時30分 まで	第2号
	6時47分	東京地方、伊豆諸島北部、伊豆諸島南部	1日8時00分 まで	第3号
3月9日	4時16分	東京地方	9日5時30分 まで	第1号
5月24日	14時13分	東京地方	24日15時20分 まで	第1号
7月28日	15時54分	伊豆諸島南部	28日17時00分 まで	第1号
	16時58分	伊豆諸島南部	28日18時10分 まで	第2号
	17時19分	東京地方、伊豆諸島南部	28日18時30分 まで	第3号
	18時14分	東京地方、伊豆諸島北部、伊豆諸島南部	28日19時20分 まで	第4号
	19時16分	東京地方、伊豆諸島北部、伊豆諸島南部	28日20時30分 まで	第5号
	20時29分	東京地方、伊豆諸島北部	28日21時40分 まで	第6号
	23時18分	東京地方	29日0時30分 まで	第7号
8月6日	17時22分	東京地方	6日18時30分 まで	第1号
8月13日	14時17分	東京地方	13日15時30分 まで	第1号
8月24日	3時07分	東京地方	24日4時20分 まで	第1号
	4時06分	東京地方	24日5時20分 まで	第2号
8月27日	17時37分	東京地方	27日18時50分 まで	第1号
	18時37分	東京地方	27日19時50分 まで	第2号
	19時41分	東京地方	27日20時50分 まで	第3号
	20時41分	東京地方	27日21時50分 まで	第4号
9月2日	4時47分	伊豆諸島北部	2日6時00分 まで	第1号
	9時27分	伊豆諸島北部	2日10時40分 まで	第2号
	10時31分	伊豆諸島北部	2日11時40分 まで	第3号
9月4日	13時17分	東京地方	4日14時30分 まで	第1号
	14時17分	東京地方	4日15時30分 まで	第2号
	16時43分	東京地方	4日17時50分 まで	第3号
	17時52分	東京地方	4日19時00分 まで	第4号
9月5日	1時07分	東京地方	5日2時20分 まで	第1号
	2時07分	東京地方	5日3時20分 まで	第2号
	3時07分	東京地方	5日4時20分 まで	第3号
	6時52分	伊豆諸島北部	5日8時00分 まで	第4号
9月10日	18時16分	伊豆諸島北部	10日19時30分 まで	第1号
	19時27分	伊豆諸島北部	10日20時40分 まで	第2号
9月25日	11時56分	伊豆諸島南部	25日13時10分 まで	第1号
	12時17分	伊豆諸島北部、伊豆諸島南部	25日13時30分 まで	第2号
	13時27分	伊豆諸島北部、伊豆諸島南部	25日14時40分 まで	第3号
9月30日	20時26分	東京地方	30日21時40分 まで	第1号
	21時41分	東京地方	30日22時50分 まで	第2号
	22時41分	東京地方、伊豆諸島北部、伊豆諸島南部	30日23時50分 まで	第3号
	23時41分	東京地方、伊豆諸島北部、伊豆諸島南部	1日0時50分 まで	第4号
10月1日	1時53分	東京地方	1日3時00分 まで	第5号
10月11日	0時37分	伊豆諸島北部	11日1時50分 まで	第1号
11月12日	6時44分	伊豆諸島南部	12日7時50分 まで	第1号
11月22日	5時37分	伊豆諸島南部	22日6時50分 まで	第1号
12月5日	0時18分	伊豆諸島北部	5日1時30分 まで	第1号
12月6日	9時29分	伊豆諸島南部	6日10時40分 まで	第1号
	16時01分	伊豆諸島南部	6日17時10分 まで	第2号

資料9 平成30年関東海域における地方海上警報発表状況

気象庁予報部

種別 \ 月	1	2	3	4	5	6	7	8	9	10	11	12	計
台風	0	0	0	0	0	0	15	23	9	2	0	0	49
暴風	10	5	7	0	0	14	2	6	9	1	0	0	54
強風	88	62	55	42	29	44	6	23	22	17	21	68	477
その他	43	37	69	85	100	97	80	112	50	65	54	65	857
計	141	104	131	127	129	155	103	164	90	85	75	133	1437

資料10 東京都の主な災害（風水害）

（昭和38年以降）

年 月 日	災 害 名	主な被害										主 な 被害地域	災害救助 法の適用
		死 者	行 方 不 明	重 傷	軽 傷	全 壊	半 壊	一 部 損 壊	床 上 浸 水	床 下 浸 水			
38. 6. 4	台風第2号	3		1	4	1	1	1	106			区部全域	
38. 8. 28～29	台風第11号								2,736			区部全域	
〃	集中豪雨	1		1	20				4,876			区部全域	
39. 9. 23～24	台風第20号	1		1	20	3	8	82				都内全域	
40. 5. 27	台風第6号							2	1,085			都内全域	
40. 8. 21～23	台風第17号				9	1	7	104	759			都内全域	
40. 9. 10	台風第23号				9	1						都内全域	
40. 9. 16～18	台風第24号	6		3	7	3	11	165	257			都内全域	
41. 6. 27～28	台風第4号	2	1	2	4	12	20	37	15,852			都内全域	16
41. 9. 24～25	台風第26号	5		24	289	377	2,934	51,088	439			多摩地域	10
42. 9. 13～14	台風第22号					4	7	37				島しょ地域	
42. 10. 26～27	台風第34号							1	9			区部・島しょ地域	
43. 7. 5～6	大 雨								60			足立・葛飾	
44. 10. 9	台風第12号					4	4	16				青ヶ島	
45. 7. 1～2	大 雨								220			大田・町田ほか	
45. 7. 5～6	台風第2号								1			多摩・島しょ地域	
45. 9. 25	台風第17号						1	7				小笠原	
45. 9. 29	大島集中豪雨								1			大島	
46. 7. 7	台風第13号								5			多摩地域	
46. 8. 31	台風第23号	3					1	24	577			区部・多摩地域	
46. 9. 7	台風第25号				2		9	28	90			区部・島しょ地域	
46. 9. 26	台風第29号								121			区部・多摩地域	
47. 1. 10～13	低 気 圧					1	12					八丈島	
47. 6. 25	三宅島集中豪雨							1				三宅島	
47. 7. 12	大 雨					2	2	4	738			区部・多摩地域	
47. 7. 15	台風第6号				1			3	69			都内全域	
47. 9. 12	雷 雨								27			都内全域	
47. 9. 15	低 気 圧					3	2	6	108			都内全域	
47. 9. 17～18	台風第20号						1	1	101			都内全域	
47. 10. 11	台風第24号							2				小笠原	
47. 10. 29	台風第26号					1						小笠原	
47. 12. 24	集中豪雨								64			新島	

年 月 日	災 害 名	主な被害										主 な 被害地域	災害救助 法の適用	
		死 者	行 方 不 明	重 傷	軽 傷	全 壊	半 壊	一 部 損 壊	床 上 浸 水	床 下 浸 水	下 水			
48. 6. 9	大 雨										43		足立	
48. 7. 2	雷 雨										184		板橋・練馬ほか	
48. 8. 4	大 雨										212		大田・世田谷ほか	
48.10.13	大 雨										571		区部・多摩地域	
48.10.21	大 雨										2		江戸川	
48.11.10	大 雨										250		江東・足立・葛飾	
49. 6. 9	雷 雨										53		足立・葛飾ほか	
49. 6.18	大 雨										1		小平	
49. 7. 7	台風第8号										88		品川・目黒ほか	
49. 7.10	大 雨										40		大田・八王子ほか	
49. 7.20	雷 雨	1			2		3	1	770				区部・多摩地域	新宿
49. 8. 1	雷 雨										136		新宿・文京ほか	
49. 8.26	台風第14号				1			1	4				多摩地域	
49. 9. 1	台風第16号			1	1	19		9	80				都内全域	
49. 9. 9	集中豪雨										82		区部・多摩地域	
50. 6.10	集中豪雨										44		多摩地域	
50. 8.23	集中豪雨										9		江戸川・小金井ほか	
50. 9. 5	集中豪雨										13		品川	
50.10. 5	台風第13号			3	82	285	524	1,286	4				島しょ地域	八丈
50.11. 7	集中豪雨										41		足立・葛飾ほか	
51. 9. 9	台風第17号				1			6	2,288				区部・多摩地域	板橋
52. 3.30~31	集中豪雨										1		田無	
52. 5.15	大 雨										7		板橋	
52. 6.10	大 雨						1						八丈島	
52. 6.14	集中豪雨										3		大田・江戸川	
52. 7. 7	雷 雨	1			1		2	1	45				多摩地域	
52. 7.16~17	雷 雨										3		大田・杉並・足立	
52. 7.19	集中豪雨										2		大田・杉並・足立	
52. 8.14	集中豪雨										1		練馬・稲城	
52. 8.17~19	集中豪雨					1					231		区部・多摩地域	
52. 9. 9	台風第9号										5		世田谷ほか	
52. 9.19	台風第11号										1		区部・多摩地域	

年 月 日	災 害 名	主な被害										主 な 被害地域	災害救助 法の適用
		死 者	行 方 不 明	重 傷	軽 傷	全 壊	半 壊	一 部 損 壊	床 上 浸 水	床 下 浸 水	下 水		
52.12.16	集中豪雨								1			大田	
53.2.28	突 風			2	32	1	2	584				区部	
53.4.6	集中豪雨		1		1			2	1,874			区部・多摩地域	新宿・板橋
53.7.11	集中豪雨								243			多摩地域	
54.3.24	集中豪雨								33			区部・多摩地域	
54.3.31	強 風							9				檜原	
54.5.8	集中豪雨								5			足立	
54.5.15	集中豪雨								826			区部・多摩地域	新宿
54.8.11	集中豪雨								15			板橋	
54.8.29	大 雨					1	1					御蔵島	
54.9.4	台風第12号			1				29	107			多摩地域	
54.10.7	台風第18号								4			足立	
54.10.19	台風第20号	5		10	71	33	358	1,505	184			都内全域	
55.5.21	台風第3号							2				八丈島	
55.9.10~11	台風第13号	1			1				9			区部・多摩地域	
55.9.27	大 雨							1	1			八丈島	
55.10.14	台風第19号				1	2	7	68				島しょ地域	
56.4.20	大 雨								2			足立・国分寺ほか	
56.7.22	集中豪雨								1,796			区部・多摩地域	新宿、文京 目黒、豊島
56.7.23~24	大 雨								30			小金井・国分寺	
56.8.22	台風第15号			1		1		2	20			都内全域	
56.10.1	台風第22号						1	10				八丈島	
56.10.22	台風第24号				4	1	1	6	6,235			都内全域	千代田、文京 新宿、豊島 足立、葛飾 江戸川
57.4.15	大 雨								7			目黒・足立	
57.6.3	強 風				2							千代田・中央	
57.6.20	大 雨								155			区部全域	
57.6.21	大 雨								3			奥多摩	
57.7.31	大 雨								3			多摩地域	
57.8.1	台風第10号				11	5	13	104	54			都内全域	
57.8.27	大 雨								1			八王子・青梅	
57.9.1~4	台風第15号							6				小笠原・青ヶ島ほか	
57.9.12	台風第18号			1	12	4	3	18	5,733			都内全域	新宿、文京 品川、中野 杉並、練馬 足立

年 月 日	災 害 名	主な被害										主 な 被害地域	災害救助 法の適用
		死 者	行 方 不 明	重 傷	軽 傷	全 壊	半 壊	一 損 部 壊	床 上 浸	床 下 浸	下 水		
57.10. 8	台風第21号					11	2	49	1			八丈島・青ヶ島	
57.11.30	大 雨	1			1				401			区部・多摩地域	
58. 6.10	大 雨								354			区部全域	
58. 7. 9	大 雨								13			品川・目黒ほか	
58. 8.17	台風第5号								7			多摩地域	
58. 9. 1	大 雨								2			足立	
58.10.11	台風第13号					1		6				島しょ地域	
58.11. 7	台風第17号			1	5	30	24	73	1			区部全域	小笠原
59. 1.19~2.17	大 雪			8	160							区部地域	
59. 7.11	大 雨								9			江戸川	
59. 7.27	大 雨								2			町田	
59.10.30	台風第22号					3	5	44				小笠原	
60. 6.30~7.1	台風第6号			1	4	3	4	47	22	209		都内全域	
60. 7.14	大 雨	1			1			2	1,193	7,351		区部	
60. 7.20	大 雨								1	126		板橋・青梅ほか	
60. 7.21	大 雨								1	146		多摩地域	
60. 9. 6	大 雨								65	855		足立	
61. 3.23	大雪及び大雨	2		1	8			1				都内全域・大島	
61. 7.23	雷 雨								4			区部・多摩地域	
61. 8. 4	台風第10号								738			都内全域	足立
61. 9. 2~3	台風第15号								3			区部・多摩地域	
61. 9. 6	雷 雨								1			文京・中野	
61. 9. 8~9	雷 雨								10			江戸川	
61. 9.28~29	台風第17号					6	1	20				小笠原	
62. 7.25	大 雨	1			1				349	3,482		都内全域	
62. 7.31	大 雨	1			2				250	1,947		区部	
62. 8.24	大 雨								25	657		都内全域	
63. 8.11~12	大 雨								28	346		都内全域	
元. 6.23	大 雨								4	7		新島・神津	
元. 7.26	大 雨								4	21		小金井ほか	
元. 8. 1	大 雨				1			5	1,100	2,534		都内全域	中野
元. 8.10	大 雨						1		189	434		区部・多摩地域	

年 月 日	災 害 名	主な被害										主 な 被害地域	災害救助 法の適用
		死 者	行 方 不 明	重 傷	軽 傷	全 壊	半 壊	一 部 損 壊	床 上 浸 水	床 下 浸 水	下 水		
元. 8. 27	台風第17号	1									4	青梅ほか	
元. 8. 28	雷 雨									2	12	東村山ほか	
元. 9. 19~20	台風第22号				1			1		5	32	都内全域	
2. 1. 16	大 雪			3	13							区部・多摩地域	
2. 1. 31~2. 1	大 雪			11	35							区部・多摩地域	
2. 7. 26	大 雨									1	160	新宿・中野・豊島	
2. 8. 8	大 雨									21	89	区部・多摩地域	
2. 8. 10	台風第11号	1						3				都内全域	
2. 9. 13	大 雨									57	174	品川・大田ほか	
2. 9. 19~20	台風第19号				3		5	59			2	都内全域	
2. 9. 30	台風第20号						1	2	10		51	都内全域	
2. 11. 30	台風第28号								16		85	都内全域	
2. 12. 11	突 風							1				江東	
3. 8. 1	大 雨							1	35		82	都内全域	
3. 8. 20	大 雨	3	1		2	3	3	1	6		21	都内全域	
3. 9. 8~9	台風第15号					2	2	46	2		16	都内全域	
3. 9. 19~20	台風第18号	1		1	2	1	3	10	483	2,739		都内全域	
3. 10. 11~13	台風第21号		2		6					1	1	都内全域	
4. 2. 1	大 雪				35			1				都内全域	
4. 6. 20	大 雨								3		21	多摩地域	
4. 7. 15	大 雨								22		298	都内全域	
4. 12. 8	大 雨								9		144	都内全域	
5. 6. 21	大 雨							4	212		456	区部	
5. 7. 24~25	大 雨								3		5	新宿	
5. 8. 1	大 雨								50		97	中野	
5. 8. 26~27	台風第11号							3	826	3,312		都内全域	中野
5. 11. 14	大 雨								12		105	都内全域	
6. 2. 11~12	大 雪				15							大田	
6. 2. 21~22	低気圧通過							7				島しょ地域	
6. 6. 1	大 雨								1		1	杉並区	
6. 7. 7	大 雨								80		160	都内全域	
6. 7. 12	大 雨								2		43	都内全域	

年 月 日	災 害 名	主な被害										主 な 被害地域	災害救助 法の適用
		死 者	行 方 不 明	重 傷	軽 傷	全 壊	半 壊	一 部 損 壊	床 上 浸 水	床 下 浸 水	下 水		
6. 7. 18	大 雨								27	125		区部全域	
6. 8. 20～21	大 雨				1			1	21	72		都内全域	
6. 9. 2	大 雨								18	99		区部全域	
6. 9. 17	大 雨				1				5	50		都内全域	
6. 9. 29～30	台風第26号							3				八王子市	
7. 7. 4	大 雨								1			世田谷区	
7. 7. 25	大 雨								3	1		町田市	
7. 8. 2	大 雨								59	52		区部・多摩地域	
7. 8. 6	大 雨							1	6	95		多摩地域	
7. 8. 22	大 雨				1		1	1	13	49		多摩地域	
7. 9. 16～17	台風第12号				1	16	24	659			6	島しょ地域	
8. 7. 9～10	台風第5号											島しょ地域	
8. 7. 21	大 雨								1	21		多摩地域	
8. 9. 21～22	台風第17号				9	1	5	199		10	72	都内全域	
9. 4. 7	大 雨								2	2		新宿・千代田	
9. 4. 22～23	台風第1号							6				小笠原	
9. 5. 24～25	大 雨							1				練馬	
9. 6. 12～13	台風第6号					2	2	1				小笠原	
9. 6. 20	台風第7号	1		1	2			20	1	6		渋谷・武蔵村山ほか	
9. 6. 28～29	台風第8号							1				東村山	
9. 8. 23	大 雨								111	177		品川・目黒ほか	
9. 9. 3	大 雨								5	1		目黒・保谷ほか	
9. 9. 18～19	台風第20号							9				大島・小笠原	
9. 9. 21～25	台風第24号	3			3	3	5	93				小笠原	
9. 11. 7～8	台風第25号					1	1	1	1	3		小笠原	
9. 11. 17	竜 巻			1	5	4	4	49				八丈島	
10. 1. 8～9	大 雪				4			6				区部全域	
10. 1. 15	大 雪	1			2			26				都内各地	
10. 2. 8	竜 巻							12				北区	
10. 3. 5～6	大 雨						1	10				伊豆諸島南部	
10. 7. 30	大 雨				1		1	2	12	57		都内各地	
10. 8. 3	大 雨								46	85		区部中心	

年 月 日	災 害 名	主な被害										主 な 被害地域	災害救助 法の適用
		死 者	行 方 不 明	重 傷	軽 傷	全 壊	半 壊	一 部 損 壊	床 上 浸 水	床 下 浸 水	下 水		
10. 8. 28 ~30	大雨・台風第4号								12	143		都内全域	
10. 9. 7~	大 雨				1				1	5		八丈島	
10. 9. 15 ~16	台風第5号							13	10	22		都内全域	
11. 7. 13~14	大 雨			1	1				4	11		大田区・荒川区	
11. 7. 21	大 雨	1		1	2				493	315		新宿区・杉並区ほか	
11. 7. 22	大 雨								8	6		新宿区・豊島区	
11. 8. 14	大 雨						2	2	46	319		区部・多摩地域	
11. 8. 24	大 雨							1	70	43		区部・多摩地域	
11. 8. 29	大 雨								1,168	1,372		区部中心	
11. 10. 27	大 雨							2	2	24		区部中心	
12. 3. 24	強 風							1				八丈島	
12. 4. 10	大 雨							1				町田市	
12. 7. 3	大 雨								6	33		港区・品川区ほか	
12. 7. 4	大 雨								127	267		区部全域	
12. 7. 8	台風3号				1	3		13	4	33		都内全域	
12. 8. 5	大 雨								11	15		新宿区・豊島区ほか	
12. 8. 7	大 雨								2	8		区部中心	
12. 9. 12	大 雨				1			1	28	202		区部・多摩地域	
12. 12. 25	竜 巻				1		2					足立区・大島	
13. 1. 27	大 雪				1			4				港区・練馬区ほか	
13. 6. 7	大 雨								8	14		大田区・葛飾区	
13. 6. 11	大 雨								3	4		品川区・目黒区ほか	
13. 7. 18	大 雨								130	141		区部中心	
13. 7. 25	大 雨				1				4	11		区部・多摩地域	
13. 8. 21	台風11号								1			区部・多摩地域	
13. 9. 10	台風15号	1			1			58	10	133		全 域	
13. 9. 19	台風17号							4				八丈・青ヶ島	
13. 10. 10	大 雨								4	5		区部中心	
13. 10. 18	台風21号											八丈・青ヶ島	
14. 1. 21	大 雨							2	1	5		目黒区・大田区ほか	
14. 4. 21	大 雨											八丈町	
14. 7. 11	台風6号						1	2	1	1		全 域	
14. 7. 16	台風7号							5				区部・島しょ地域	
14. 8. 2	大 雨								26	28		区部中心	

年 月 日	災 害 名	主な被害										主 な 被害地域	災害救助 法の適用
		死 者	行 方 不 明	重 傷	軽 傷	全 壊	半 壊	一 部 損 壊	床 上 浸 水	床 下 浸 水	下 水		
14. 8. 4	大 雨								123	232		区部中心	
14. 8. 19	台風 1 3 号				1			1	3	7		全域	
14. 9. 6	大 雨								3	7		港区・品川区ほか	
14. 9. 7	大 雨								2	8		区部中心	
14. 9. 9	大 雨								7	32		八王子市・日野市ほか	
14. 10. 1	台風 2 1 号					4	9	61	2	26		全域	
14. 10. 7	竜 巻				1			3				大島町	
14. 11. 1	大 雨											東村山市・八丈町	
15. 3. 21	強 風							1				江東区・板橋区	
15. 5. 20	大 雨								5	4		中野区・西東京市	
15. 6. 23	大 雨											八丈町	
15. 6. 25	大 雨								13	44		都内全域	
15. 7. 25	大 雨									2		多摩地域	
15. 7. 31	大 雨											神津島村	
15. 8. 5	大 雨								1			都内全域	
15. 8. 7～8	台風 1 0 号							3				都内全域	
15. 8. 15	大 雨				1			1		1		都内全域	
15. 9. 3	大 雨								5	69		23区地域	
15. 9. 20～22	台風 1 5 号					6	19	166				伊豆諸島全域	
15. 9. 28～30	台風 1 6 号							2				小笠原村	
15. 10. 13	大 雨							1	115	142		都内全域	
15. 11. 25	大 雨											青梅市・利島村	
15. 12. 20	強 風							1				小平市	
16. 2. 23	竜 巻							11				世田谷区・目黒区	
16. 3. 30	大 雨								2			目黒区	
16. 5. 20～21	台風 2 号											八丈町	
16. 6. 21～22	台風 6 号							4				都内全域	
16. 7. 28～30	台風 1 0 号							4				青ヶ島	
16. 8. 28～31	台風 1 6 号							6	1			23区地域・伊豆諸島南部	
16. 9. 4	集中豪雨								38	48		2 3 区地域	
16. 10. 4～5	台風 2 1 号							1	1			青梅市ほか	
16. 10. 8～10	台風 2 2 号						1	38	295	872		都内全域	
16. 10. 19～21	台風 2 3 号							3	174	236		都内全域	
16. 12. 4～5	低気圧通過							23		1		23区地域・伊豆諸島	

年 月 日	災 害 名	主な被害										主 な 被害地域	災害救助 法の適用
		死 者	行 方 不 明	重 傷	軽 傷	全 壊	半 壊	一 部 損 壊	床 上 浸 水	床 下 浸 水	下 水		
17. 3. 28	大 雨											新島	
17. 5. 15	低気圧通過							13		1		八王子市他	
17. 5. 23	大 雨									9	10	区部	
17. 6. 25	大 雨											大島町	
17. 6. 30	大 雨									1		目黒区	
17. 7. 25～26	台風 7 号											都内全域	
17. 8. 8	大 雨									2	6	八王子市他	
17. 8. 12～13	大 雨									3	4	北区他	
17. 8. 15～16	大 雨									118	168	区部	
17. 8. 24～26	台風 1 1 号							52				島しょ地域	
17. 9. 4～5	大 雨								2,972	2,644		東京都全域	中野・杉並
17. 9. 11	大 雨								33	8		区部	
17. 9. 24～25	台風 1 7 号							18				八丈町・青ヶ島	
17. 10. 18～19	台風 2 0 号											八丈町	
18. 5. 24	大 雨									2	12	都内全域	
18. 7. 15～22	大 雨						1	5			2	多摩地域	
18. 8. 6	台風 7 号									2		区部	
18. 8. 12	大 雨									7	3	区部	
18. 9. 11	大 雨									32	54	都内全域	
18. 9. 22～23	台風 14 号							36				小笠原村	
18. 10. 6	大 雨									1	3	練馬区、八丈町	
18. 12. 26	大 雨									3	1	渋谷区	
19. 4. 28	強 風				21							江戸川区	
19. 5. 6	大 雨											八丈町	
19. 6. 10	集中豪雨									1	2	武蔵野市	
19. 7. 15	台風 4 号											昭島市・八丈町	
19. 7. 29	大 雨									9	25	都内各地	
19. 7. 30	大 雨										1	板橋区・稲城市	
19. 8. 24	集中豪雨									2	5	墨田区・江東区	
19. 8. 28	集中豪雨									17	6	狛江市	
19. 9. 6	台風 9 号				3		7	166		6	34	都内全域	
19. 9. 11	大 雨									3	2	品川区・大田区	
19. 10. 27	台風 20 号	1										島しょ地域	
20. 4. 8	大 雨									1	1	都内各地	

年 月 日	災 害 名	主な被害										主 な 被害地域	災害救助 法の適用	
		死 者	行 方 不 明	重 傷	軽 傷	全 壊	半 壊	一 部 損 壊	床 上 浸 水	床 下 浸 水	下 水			
20.7.8	短 時 集 中 豪 雨	1											大田区	
20.7.29	集 中 豪 雨								23	19			区部	
20.8.5	集 中 豪 雨	5							86	87			区部	
20.8.28	大 雨					1		4	45	211			多摩部	
20.8.29	大 雨								16	14			都内各地	
20.8.31	大 雨								20	48			都内各地	
20.9.6	大 雨								14	22			都内各地	
20.9.19	台 風 13 号												文京区	
21.5.24	大 雨												杉並区	
21.6.16	大 雨										3		武蔵野市	
21.8.7	大 雨												東村山市	
21.8.9	大 雨				5				21	58			北区	
21.8.10	大 雨								40	132			区部	
21.8.24	局地的大雨								5				世田谷区・渋谷区	
21.8.31	台 風 11 号												島しょ地域	
21.10.8	台 風 18 号				4	1		20	15	30			都内全域	
22.7.5	大 雨		2						381	401			都内全域	
23.8.26	大 雨								174	153			都内全域	
23.9.21	大 雨			1	10	1	5	178		1			都内全域	
24.4.3	低気圧通過				5			14					都内全域	
24.6.19	台 風 4 号				4			9					都内全域	
24.9.30	台 風 17 号				1			7					都内全域	
25.7.23	低気圧通過								357	103			目黒区・大田区ほか	
25.9.15	台 風 18 号			1	2		1	8	8	11			都内全域	
25.10.15	台 風 26 号	37	3	10	15	52	27	183	58	103			大島町ほか	
26.2.8	大 雪			5	61			5					都内全域	
26.2.14	大 雪			6	50		1	332					都内全域	
26.6.24	大 雨							167	103	25			都内全域	
26.6.29	大 雨							1	209	90			都内全域	
27.9.8	関 東 ・ 東 北 豪 雨				1			1	8	14			都内全域	
28.8.21~22	台 風 9 号				2		1	9	178	228			都内全域	
29.8.19	大 雨				9	1			50	43			都内全域	
29.10.22	台 風 21 号				1			20	18	26			都内全域	
30.1.22	大 雪				13								武蔵野市ほか	
30.7.27~29	台 風 12 号				1			5					島しょ地域	
30.9.3	台 風 21 号				4			26	1				都内全域	
30.9.30	台 風 24 号				1	1	4	391	2				都内全域	

資料11 東京都の主な災害（地震災害・火山災害・大規模災害）

（昭和38年以降）

年 月 日	災 害 名	主 な 被 害								摘 要
		死 者	行方不明	重 傷	軽 傷	全 焼	全 壊	半 壊	一部損壊	
38. 4. 2	日 暮 里 火 災				418	33				
39. 1. 17	八 丈 竜 巻 火 災			4	15		12	11	51	
39. 7. 14	勝 島 倉 庫 爆 発 火 災	19			114					
40. 1. 11	大 島 火 災					358				災害救助法適用
41. 2. 4	全日本旅客機墜落事故	133								
41. 3. 4	カナダ航空機墜落事故	63	1	8						
42. 4. 6～11	神津島近海群発地震				3		7	9	67	
43. 2. 24～25	台 風 第 110 号			1			2		6	
47. 2. 29	八 丈 近 海 地 震				3				10	
47. 5. 14	矢野口西山土砂崩れ								2	床上1棟、床下2棟
52. 4. 7	日 原 落 石 事 故							1		
52. 10. 5	地震（茨城県南西部）				3					
53. 1. 14	伊豆大島近海地震								211	
54. 2. 10	ガス爆発（南池袋マンション）			1	23		1	8	6	
55. 6. 29	伊豆半島東方沖地震									大島（震度5） 東京（震度4）
55. 9. 24	茨城県南西部地震			1	3					
55. 9. 25	千葉県中部地震	1			32					
56. 11. 2	三 宅 島 竜 巻								2	
57. 2. 8	ホテルニュージャパン火災	32								負傷者150名
57. 2. 9	日 航 機 墜 落 事 故	24								負傷者150名
57. 10. 10	土 砂 崩 れ	3		3						
57. 12. 29	三 宅 島 近 海 地 震									
58. 10. 3	三 宅 島 噴 火						340			災害救助法適用
59. 3. 6	烏 島 沖 地 震				1					
59. 8. 11	土 砂 崩 れ							1		
60. 10. 4	茨城・千葉県境地震			5	10					中等傷5名
61. 11. 21	伊 豆 大 島 噴 火								6	災害救助法適用
62. 5. 26	東京電力（株）大井火力発電所火災	4								負傷者1名
62. 6. 6	特別養護老人ホーム松寿園火災	17								負傷者25名
62. 12. 17	千葉県東方沖地震			3	7					
63. 3. 18	東京都東部地震			1	6					
元. 3. 6	千葉県北部地震				1					

年 月 日	災 害 名	主 な 被 害								摘 要
		死 者	行方不明	重 傷	軽 傷	全 焼	全 壊	半 壊	一部損壊	
元. 4. 24	八 丈 島 竜 巻							1	17	
元. 8. 24	江東区高層マンション火災				6					
2. 1. 22	御徒町駅付近道路陥没事故				10					
2. 2. 20	伊豆大島近海地震			1					1	
2. 5. 26	第一化成工業爆発火災	8								負傷者18名
2. 6. 16	田無・小平竜巻				2				61	
4. 2. 2	東 京 湾 地 震									負傷者22名 東京（震度5）
4. 6. 15	神 津 島 地 震				1					神津島（震度5）
4. 12. 8	ガス爆発（府中市）			2	1					
5. 2. 1	越中島送水管新設工事現場 ガス爆発事故（江東区）	4		1						
5. 10. 12	東海道はるか沖を震源とする地震	1		2	2					
6. 3. 11	地 震								18	
6. 9. 27	青ヶ島村崖崩れ	2	1							
6. 12. 19	地 震									東京（震度2）
7. 10. 6	伊豆半島南西沖地震									神津島（震度5）
9. 7. 2	ダイヤモンドグラス号原油流出事故				18					
11. 3. 14	神津島近海地震									神津島（震度5弱）
12. 6. 27	三宅島噴火災害等				1		11	5	12	災害救助法適用
12. 7. 1	伊豆諸島近海地震	1		1	13		19	15	147	
13. 7. 5	青ヶ島近海群発地震									道路被害4箇所
15. 5. 12	茨城県南部地震				2					
15. 9. 20	千葉県東方沖地震				8					
15. 10. 15	千葉県北西部地震				2					
16. 10. 7	茨城県南部地震				1					非住家2棟
17. 2. 10	赤羽自動車学校跡火災									備品消失
17. 2. 16	茨城県南部地震				5					
17. 7. 6	土 砂 崩 れ									
17. 7. 23	千葉県北西部地震			1	11				4	
21. 8. 9	東海道南方沖を震源とする地震									
21. 8. 11	駿河湾を震源とする地震				1					
21. 8. 13	八丈島東方沖を震源とする地震						1		1	八丈島
23. 3. 11	東 日 本 大 震 災	7		20	97	1	17	195	4, 858	救助法適用

年 月 日	災 害 名	主 な 被 害								摘 要
		死 者	行方不明	重 傷	軽 傷	全 焼	全 壊	半 壊	一部損壊	
24.11.16	三宅島における山林火災									167.3ha焼失
25.4.17	三宅島近海の地震				1				1	
26.5.5	伊豆大島近海の地震				3					
27.9.12	東京湾を震源とする地震			1	5					
28.11.22	福島県沖を震源とする地震				1					

資料12 年別発生災害一覧表（昭和38年から平成30年）

区分	年	38					39					
		災害名		日暮里火災	台風第2号	台風第11号	集中豪雨	計	八丈竜巻 災	勝島倉庫 爆発火災	台風第20号	計
		発生年月日		4/2	6/4	8/28~29	8/31		1/17	7/14	9/23~24	
人的被害	死者		3		1	4		19	1	20		
	行方不明者					0				0		
	負傷者		1		1	2	4		1	5		
	重傷 軽傷	418	4		2	424	15	114	20	149		
住家被害	全（焼）壊	棟 世帯 人	33 80 369	1			34 80 369	12		3 0 0	15 0 0	
	半（焼）壊	棟 世帯 人		1			1 0 0	11		8 0 0	19 0 0	
	一部損壊	棟 世帯 人		1			1 0 0	51		82 0 0	133 0 0	
	床上浸水	棟 世帯 人		106	2,736	4,876	7,718 0 0				0 0 0	
	床下浸水	棟 世帯 人		7,156	33,932	31,472	72,560 0 0				0 0 0	
	非住家	公共建物 その他	棟 棟				0 2		25	23	0 48	
その他	田	流出・埋没 冠水	ヘクター			357.00	377.00	734.00			0.00	
	畑	流出・埋没 冠水	ヘクター			141.00	675.00	816.00			0.00	
	学校	箇所				0					0	
	病院	箇所				0					0	
	道路	箇所			10	10	6	3			9	
	橋りょう	箇所			1	1		1			1	
	河川	箇所			33	34					0	
	港湾	箇所				0					0	
	砂防	箇所			3	3					0	
	水道	箇所				0					0	
	清掃施設	箇所				0					0	
	崖くずれ	箇所		28	8	2	38				0	
	鉄道不通	箇所			3	2	5				0	
船舶被害	隻					0			1	1		
通信被害	回線			13	13	20			1	21		
り災世帯数	世帯	80	108	2,736	4,876	7,800				0		
り災者数	人					0				0		
公立文教施設	千円					0				0		
農林水産業施設	千円					0				0		
公共土木施設	千円			35,396		35,396				0		
その他の公共施設	千円					0				0		
小計	千円			35,396		35,396				0		
その他	公共施設被害	団体				0				0		
	農産被害	千円				0				0		
	林産被害	千円				0				0		
	畜産被害	千円				0				0		
	水産被害	千円				0				0		
	商工被害	千円					0			0		
その他	千円					0		550,000		550,000		
被害総額	千円			35,396		35,396		550,000		550,000		
災害対策本部設置	解散											
災害対策本部設置区市町村						0				0		
災害救助法適用区市町村						0				0		
消防職員出動延人数						0				0		
消防団員出動延人数						0				0		

年		40					計	
		大島火災	台風第6号	台風17号	台風第23号	台風第24号		
区分	災害名	発生年月日	1/11	5/27	8/21~23	9/10	9/16~18	
人的被害	死者	人					6	
	行方不明者	人					0	
	負傷者	重傷 軽傷	人 人				3 7	3 25
住家被害	全(焼)壊	棟	358		1	1	3	363
		世帯	408					408
		人	1,273					1,273
	半(焼)壊	棟			7		11	18
		世帯						0
	人						0	0
一部損壊	棟		2	104		165	271	
人							0	
床上浸水	棟		1,085	759		257	2,101	
人							0	
床下浸水	棟		7,374	30,335	388	10,026	48,123	
人							0	
非住家	公共建物	棟	9					9
	その他	棟	98		3		26	127
その他	田	流出・埋没						0.00
		冠水						0.00
	畑	流出・埋没						0.00
		冠水						0.00
	学校	箇所					0	
	病院	箇所					0	
	道路	箇所		9	40		10	59
	橋りょう	箇所			4			1
	河川	箇所			63			6
	港湾	箇所			1			4
	砂防	箇所						0
	水道	箇所	497		1			498
	清掃施設	箇所						0
	崖くずれ	箇所		24	13			37
	鉄道不通	箇所		1	1			2
	船舶被害	隻					11	11
	通信被害	回線	558		11			569
り災世帯数	世帯	408	1,085	767	1	271	2,532	
り災者数	人	1,273					1,273	
公立文教施設	千円						0	
農林水産業施設	千円						0	
公共土木施設	千円						0	
その他の公共施設	千円						0	
小計	千円						0	
公共施設被害	団体						0	
農産被害	千円			848			848	
林産被害	千円						0	
畜産被害	千円						0	
水産被害	千円						0	
商工被害	千円						0	
その他	千円						0	
被害総額	千円	2,069,455					2,069,455	
災害対策本部設置		1					1	
部解散		1					1	
災害対策本部設置区市町村							0	
災害救助法適用区市町村							0	
消防職員出動延人数							0	
消防団員出動延人数							0	

区分	災害名	発生年月日	41				42						
			全日空旅客機墜落事故	カナダ航空機墜落事故	台風第4号	台風第26号	計	神津島近海群発地震	台風第22号	台風第34号	計		
			2/4	3/4	6/27~28	9/24~25		4/6~11	9/13~14	10/26~27			
人的被害	死者	人	133	63	2	5	203				0		
	行方不明者	人		1	1		2				0		
	負傷者	重傷 軽傷		8	2	24	34				0		
住家被害	全(焼)壊	棟			12	377	389	7	4		11		
		世帯			21	404	425	7	6		13		
		人			62	1,756	1,818	28	24		52		
	半(焼)壊	棟			20	2,934	2,954	9	7		16		
		世帯			32	3,286	3,318	9	7		16		
		人			111	13,365	13,476	40	26		66		
	一部損壊	棟			37	51,088	51,125	67	37		105		
		世帯			45	55,328	55,373	67	36		104		
	床上浸水	棟			15,852	439	16,291				9		
		世帯			19,540	529	20,069				12		
		人			75,112	1,669	76,781				30		
	床下浸水	棟			85,945	7,868	93,813			3,600	3,600		
世帯				106,225	9,178	115,403			4,704	4,704			
				400,405	34,600	435,005			16,199	16,199			
非住家	公共建物	棟					0			0			
	その他	棟			116	10,235	10,351	52	63	5	120		
その他	田	流出・埋設冠水	ヘクター	190.24	0.10	190.34					0.00		
		冠水	ヘクター	2,633.93	919.00	3,552.93					0.00		
	畑	流出・埋設冠水	ヘクター	26.01	0.50	26.51					0.00		
		冠水	ヘクター	3,985.42	759.30	4,744.72					0.00		
	学	校	箇所			0	1			1			
	病	院	箇所			0				0			
	道	路	箇所	478	99	577	44	11	37	92			
	橋	りょう	箇所	44	5	49				0			
	河	川	箇所	316	22	338	1		13	14			
	港	湾	箇所	11		11		20	8	28			
	砂	防	箇所			0			1	1			
	水	道	箇所			0	2			2			
	清	掃	施設			0				0			
	崖	くずれ	箇所	214	9	223				0			
	鉄	道	不通			0				0			
	船	船	被害			0				0			
	通	信	被害			0				0			
		回数			0				0				
り	災	世帯	数	125,920	69,090	195,010				0			
り	災	者	数	474,794	266,953	741,747				0			
公	立	文	教	施設	千円	145,351	176,061	321,412	77	13	12	102	
農	林	水	産	業	施設	千円	669,646	3,149,445	3,819,091	311	50	30	391
公	共	土	木	施設	千円	586,355	339,346	925,701				0	
そ	の	の	公	共	施設	千円	67,239	202,206	269,445				0
小			計	千円	1,468,591	3,867,058	5,335,649					0	
その他	公	共	施	設	被害	団体					0		
	農	産	被	害	千円						0		
	林	産	被	害	千円						0		
	畜	産	被	害	千円						0		
	水	産	被	害	千円						0		
	商	工	被	害	千円						0		
そ	の	他		千円						0			
被	害	総	額	千円				0		103,627	103,627		
災	害	対	策	本	部	設	置						
災	害	対	策	本	部	設	置	区	市	町	村	0	
災	害	救	助	法	適	用	区	市	町	村	16	10	26
消	防	職	員	出	動	延	人	数			0		
消	防	団	員	出	動	延	人	数			0		

年		43				44			
		災害名	新島近海	大	雨	集中豪雨	台風第10号	計	台風第12号
			地震	7/5~6	8/12~14	8/26~31	10/9		
区分	発生年月日	2/24~25	7/5~6	8/12~14	8/26~31				
人的被害	死者					0	0	0	
	行方不明者					0	0	0	
	負傷者	重傷 1				1	0	0	
住家被害	棟	2				2	4	0	
	世帯					0	4	16	
	人					0	4	16	
	棟					0	4	5	
	世帯					0	4	16	
住家被害	棟	6				6	16	16	
	世帯					0	16	72	
	人					0	16	72	
	棟		60			60	0	0	
	世帯					0	0	0	
住家被害	棟		1,668	102	58	1,828	0	0	
	世帯					0	0	0	
	人					0	0	0	
	棟					0	0	0	
	世帯					0	0	0	
非住家	公共建物					0	0	0	
	その他					0	0	0	
その他	田	流出・埋没冠水				0.00	0.00	0.00	
	畑	流出・埋没冠水				0.00	0.00	0.00	
	学校	箇所				0	1	0	
	病院	箇所				0	0	0	
	道路	箇所	5	2		7	0	0	
	橋りょう	箇所				0	0	0	
	河川	箇所				0	0	0	
	港湾	箇所				0	0	0	
	砂防	箇所				0	0	0	
	水道	箇所				0	0	0	
	清掃施設	箇所				0	0	0	
	崖くずれ	箇所				0	0	0	
	鉄道不通	箇所				0	0	0	
	船舶被害	隻				0	0	0	
	通信被害	回線				0	0	0	
り	災世帯数	2	60			62	8	0	
り	災者数					0	21	0	
公立文教施設	千円					0	0	0	
農林水産業施設	千円					0	0	0	
公共土木施設	千円					0	0	0	
その他の公共施設	千円					0	0	0	
小	計					0	0	0	
その他	公共施設被害	団体				0	0	0	
	農産被害	千円				0	0	0	
	林産被害	千円				0	0	0	
	畜産被害	千円				0	0	0	
	水産被害	千円				0	0	0	
	商工被害	千円				0	0	0	
その他	千円					0	0	0	
被害総額	千円					0	0	0	
災害対策本部	設置								
災害対策本部	解散								
災害対策本部設置	区市町村					0	0	0	
災害救助法適用	区市町村					0	0	0	
消防職員出動	延人数					0	0	0	
消防団員出動	延人数					0	0	0	

区分		年		45				計		
		災害名		大	雨	台風第2号	台風第17号		大	島
		発生年月日		7/1~2	7/5~6	9/25	9/29		集中	豪雨
人的被害	死者	人						0		
	行方不明者	人						0		
	負傷者	重傷	人						0	
		軽傷	人						0	
	住家被害	全(焼)壊	棟						0	
世帯								0		
半(焼)壊		棟				1		1		
		世帯				1		1		
一部損壊		棟				7		7		
		世帯				6		6		
床上浸水	棟	220	1			1	222			
	世帯						0			
床下浸水	棟	4,495	1			26	4,522			
	世帯						0			
非住家	公共建物	棟				1	1			
	その他	棟				40	40			
その他	田	流出・埋設	ハクアル					0.00		
		冠水	ハクアル					0.00		
	畑	流出・埋設	ハクアル					0.00		
		冠水	ハクアル					0.00		
	学校	箇所					0			
	病院	箇所					0			
	道路	箇所	22	15	29	7	73			
	橋りょう	箇所					0			
	河川	箇所					0			
	港湾	箇所			1		1			
	砂防	箇所					0			
	水道	箇所			6		6			
	清掃施設	箇所					0			
	崖くずれ	箇所		3			3			
	鉄道不通	箇所					0			
船舶被害	隻				6	6				
通信被害	回線					0				
り	災世帯数	世帯	220	1	1	1	223			
り	災者数	人			5		5			
公立文教施設	千円						0			
農林水産業施設	千円						0			
公共土木施設	千円						0			
その他の公共施設	千円						0			
小	計	千円					0			
その他	公共施設被害	団体					0			
	農産被害	千円					0			
	林産被害	千円					0			
	畜産被害	千円					0			
	水産被害	千円					0			
	商工被害	千円					0			
その他	千円					0				
被害総額	千円						0			
災害対策本部	設置									
災害対策本部設置	区市町村						0			
災害救助法適用	区市町村						0			
消防職員出動	延人数						0			
消防団員出動	延人数						0			

年		46					計	
		台風第13号	梅雨前線による雷雨	台風第23号	台風第25号	台風第29号		
区分	災害名	発生年月日	7/7	7/16~19	8/31	9/7	9/26	
人的被害	死者	人			3			3
	行方不明者	人						0
負傷者	重傷	人						0
	軽傷	人				2		2
住家被害	全(焼)壊	棟 世帯 人						0 0 0
	半(焼)壊	棟 世帯 人			1 1 5	9 9 23		10 10 28
	一部損壊	棟 世帯 人			24 24 92	28 28 124		52 52 216
	床上浸水	棟 世帯 人	5 5 17	54	577 646 2,119	90 200 784	121 131 428	847 982 3,348
	床下浸水	棟 世帯 人	96 99 350	387	10,559 11,119 35,013	2,792 3,347 10,753	1,946 2,089 7,248	15,780 16,654 53,364
	非住家	公共建物 その他	棟 棟			7 3		1 60 1
その他	田	流出・埋没冠水 ヘクター						0.00 0.00
	畑	流出・埋没冠水 ヘクター	0.30		1.80 18.20		2.30	1.80 20.80
	学校	箇所						0
	病院	箇所						0
	道路	箇所	33		349	166	84	632
	橋りょう	箇所			6		1	7
	河川	箇所	1		34	1	9	45
	港湾	箇所						0
	砂防	箇所						0
	水道	箇所						0
	清掃施設	箇所						0
	崖くずれ	箇所		2	86	19	4	111
	鉄道不通	箇所	1		4		3	8
	船舶被害	隻				2		2
	通信被害	回線				2		2
	ガス管破裂	箇所				1		1
	乗用車破損	台				1		1
	地下変電室浸水	箇所				1		1
	樹木倒壊	本			247	36		283
宅地冠水	箇所			49			49	
石垣くずれ	箇所			6			6	
農道損壊	箇所			1			1	
り災世帯数	世帯	5		671	237	131	1,044	
り災者数	人	17		2,210	933	428	3,588	
公立文教施設	千円					1,800	1,800	
農林水産業施設	千円			3,500	7,715		11,215	
公共土木施設	千円				3		3	
その他の公共施設	千円			4,060			4,060	
小計	千円						0	
その他	公共施設被害	団体					0	
	農産被害	千円					0	
	林産被害	千円					0	
	畜産被害	千円					0	
	水産被害	千円					0	
商工被害	千円						0	
その他の	千円			15,617	16,759	120	32,496	
被害総額	千円			23,177	24,477	1,920	49,574	
災害対策本部設置	置			8月31日				
部解散	散			8月31日				
災害対策本部設置区市町村	2団体			22団体	7団体	5団体	36団体	
災害救助法適用区市町村							0	
消防職員出動延人数	145			4,178	1,682	963	6,968	
消防団員出動延人数	35			5,128	803	1,295	7,261	

年		47										
区分	災害名	発生年月日	発達した	八丈近海	矢野口西山	三宅島	梅雨前線	台風第6号	台風第13号	雷	低気圧	
			低気圧	地震	土砂崩れ	集中豪雨	による大雨					
			1/10~13	2/29	5/14	6/25	7/12	7/15	8/7	9/12	9/15	
人的被害	死者	人										
	行方不明者	人										
	負傷者	重傷 軽傷		3				1				
住家被害	全(焼)壊	棟	1				2				3	
		世帯	1				2				7	
	半(焼)壊	棟	12				2				2	
		世帯	12				2				2	
	一部損壊	棟	38		10	2	1	4	3		6	
		世帯			37	7	3	18	13		6	
	床上浸水	棟				1		738	69		27	108
		世帯				1		980	84		27	116
	床下浸水	棟				2	5	10,327	1,672	35	271	1,679
		世帯				2	5	12,097	1,940	35	271	1,749
非住家	公共建物	棟	2									
	その他	棟	3			5	11	9			9	
その他	田	流出・埋設		0.06	0.5702		1.65					
		冠水					31.95				30.00	
	畑	流出・埋設		0.82	0.4707		0.50					
		冠水					7.89	8.10			13,706.00	
	学	校	6	6								
	病	院										
	道	路	47	436			36	35			28	
	橋	りょう	1				5	3			1	
	河	川	3	2			29	38		1	46	
	港	湾	7									
	砂	防										
	水	道		55							1	
	清	掃						1				
	崖	くずれ		67				56	20		18	
	鉄	道不通										
	船	舶被害	隻	34	5							
	通	信被害	回線	47							10	
道	路冠水	箇所	7		4	6	45		7	33		
都	関係施設	箇所		6								
倒	木	本			320		2	121		51		
り	災世帯数	世帯	13	10	3	1	988	87			267	
り	災者数	人	39	37	12	3	4,096	254			1,614	
公	立文教施設	千円	1,057	1,450								
農	林水産業施設	千円	21,355	43,465							63,400	
公	共土木施設	千円	34,299	213,915							45,500	
小	その他の公共施設	千円	6,912	160,514							11,260	
小	計	千円	63,623	419,344							120,160	
その他	公共施設被害	団体	7	5							5	
	農産被害	千円	135,436	2,344	9,058		5,688	140				
	林産被害	千円	3,000	270								
	畜産被害	千円		70	3							
	水産被害	千円	11,153	7,490								
	商工被害	千円	25	5,634			300	500				
	住家等の被害	千円	2,420									
墓	地鉄道敷地等	千円			9,735							
そ	の他	千円		21,455		1,000	13,929	17,110			1,945	
被	害総額	千円	215,657	456,607	18,796	1,000	19,917	17,750			122,105	
災	害対策本部	設置										
災	害対策本部設置	区市町村	1団体	1団体			9団体	12団体	1団体		4団体	
災	害救助法適用	区市町村										
消	防職員出動	延人数					431	377		27	267	
消	防団員出動	延人数	8	358	166		644	1,050		73	1,614	

区分		年		47							計	
		災害名		台風第20号	台風第21号	台風第22号	台風第24号	台風第26号	八丈島 沖地震	新島 集中豪雨		
		発生年月日		9/17~18	9/23	10/6	10/11	10/29	12/4	12/24		
人的被害	死者	人	1								1	
	行方不明者	人									0	
	負傷者	重傷	人									0
		軽傷	人									4
	住家被害	全(焼)壊	棟						1			7
			世帯					1				11
人							6				36	
半(焼)壊		棟	1								17	
		世帯	1								17	
		人	3								55	
一部損壊		棟	1			2					29	
		世帯	1			2					29	
床上浸水		棟	101							64	1,108	
		世帯	101							64	1,373	
	人	273							300	4,325		
	棟	424	19		7	5			45	14,491		
	世帯	424	19		7	6			45	16,599		
床下浸水	棟	1,144	51		17	7			205	51,409		
非住家	公共建物	棟									2	
	その他	棟	11	2		7	1				58	
その他	田	流出・埋没									2.28	
		冠水									61.95	
	畑	流出・埋没				0.15	0.16		0.50		2.60	
		冠水		866.00							14,587.99	
	学校	箇所			1					13		
	病院	箇所										
	道路	箇所	25	14		1	16	257	26	921		
	橋りよ	箇所	2			3				15		
	河川	箇所	3							122		
	港	箇所	3	1					2	13		
	砂防	箇所							1	1		
	水道	箇所						6	1	63		
	清掃施設	箇所								1		
	崖くずれ	箇所	14	3			1		4	183		
	鉄道不通	箇所	1							1		
	船舶被害	隻	34	1		3				77		
	通信被害	回線							1	58		
	道路冠水	箇所	2				6			110		
	都関係施設	箇所								6		
	倒木	本	6							500		
ます池流出	箇所	1							1			
家屋施設家具類	箇所						33		33			
屋敷内施設	箇所						174		174			
治水関係	箇所							2	2			
り災世帯数	世帯	103			2	1		64		1,539		
り災者数	人	279			5	6		300		6,645		
公立文教施設	千円			100	110			800		3,517		
農林水産業施設	千円	3,293	8,086					14,900	15,777	170,276		
公共土木施設	千円	8,500	1,444		355	1,765	54,057	49,134		408,969		
その他の公共施設	千円	850				150	6,278	28,736		214,700		
小	千円	11,878	9,530	100	465	1,915	76,035	93,647		796,697		
公共施設被害	団体	3	1	1	1	1	1	1	1	26		
その他	農産被害	千円		21,891		8,073	1,813	125		184,568		
	林産被害	千円								3,270		
	畜産被害	千円							400	473		
	水産被害	千円							1,100	19,743		
	商工被害	千円						8,699	1,500	16,658		
	家屋施設家具類	千円						1,471	16,900	20,791		
	屋敷内施設	千円						9,563		9,563		
	治山関係	千円						42,600		42,600		
	墓地鉄道敷地等	千円								9,735		
	その他	千円		644		680	782				57,545	
被害総額	千円	11,878	32,065	100	9,218	4,510	138,493	113,547		1,161,643		
災害対策本部設置												
部解散												
災害対策本部設置区市町村	11団体			1団体			1団体	1団体		42団体		
災害救助法適用区市町村										0		
消防職員出動延人数	36									1,138		
消防団員出動延人数	80						113	255		4,361		

区分		年		48						計	
		災害名		大 雨	雷 雨	台風第6号	大 雨	大 雨	大 雨		大 雨
		発生年月日		6/9	7/2	7/21	8/4	10/13	10/21		10/28
人的被害	死者	人									0
	行方不明者	人									0
	負傷者	重傷	人								0
		軽傷	人								0
住家被害	全(焼)壊	棟									0
		世帯									0
		人									0
	半(焼)壊	棟									0
		世帯									0
		人									0
一部損壊	棟									0	
人										0	
床上浸水	棟	43	184		212	571	2		250	1,262	
	世帯	53	193		224	596	2		250	1,318	
人	166	557		643	1,916	5		807	4,094		
床下浸水	棟	683	2,490	110	1,315	9,097	224	376	8,824	23,119	
	世帯	854	2,494	132	1,330	9,110	224	376	8,855	23,375	
人	2,667	7,160	446	3,611	28,543	696	1,173	28,697	72,993		
非住家	公共建物	棟								0	
	その他	棟				17			1	18	
その他	田	流出・埋没	ヘクター							0.00	
		冠水	ヘクター							0.00	
	畑	流出・埋没	ヘクター							0.00	
		冠水	ヘクター							0.00	
	学校	箇所								0	
	病院	箇所								0	
	道路	箇所								0	
	橋りょう	箇所								0	
	河川	箇所								0	
	港湾	箇所								0	
	砂防	箇所								0	
	水道	箇所								0	
	清掃施設	箇所								0	
	崖くずれ	箇所								0	
	鉄道不通	箇所								0	
	船舶被害	隻								0	
通信被害	回線								0		
道路冠水	箇所								0		
都関係施設	箇所								0		
り災世帯数	世帯	53	193		224	596	2		250	1,318	
り災者数	人	166	557		643	1,916	5		807	4,094	
公立文教施設	千円									0	
農林水産業施設	千円									0	
公共土木施設	千円						7,200			7,200	
その他の公共施設	千円									0	
小計	千円									0	
その他	公共施設被害	団体								0	
	農産被害	千円								0	
	林産被害	千円								0	
	畜産被害	千円								0	
	水産被害	千円								0	
	商工被害	千円								0	
その他	千円									0	
被害総額	千円						7,200			7,200	
災害対策本部	設置										
部	解散										
災害対策本部設置	区市町村			1団体						1団体	
災害救助法適用	区市町村							3団体		3団体	
消防職員出動延人数		6		20		22			230	278	
消防団員出動延人数			143	20		25			84	272	

年 区分		49										計		
		災害名												
		雷	雨	大	雨	台風第8号	集中豪雨	雷	雨	雷	雨		台風第14号	台風第16号
発生年月日		6/9	6/18	7/7	7/10	7/20	8/1	8/26	9/1	9/9				
人的被害	死者	1												1
	行方不明者													0
	負傷者											1		1
	重傷者						2		1	1				4
住家被害	棟世帯										19			19
	棟世帯										29			29
	棟世帯										90			90
	棟世帯						3							3
	棟世帯						3							3
	棟世帯						13							13
非住家	棟世帯						1		1		9			11
	棟世帯						4		1		11			16
	棟世帯						4		4		32			40
	棟世帯	53	1	88	40	770	136	4	80	82				1,254
	棟世帯	53	1	123	44	803	137	5	89	86				1,341
	棟世帯	146	3	545	123	2,114	450	22	332	221				3,956
その他	棟世帯	810	188	922	810	2,547	1,616	304	1,408	1,494				10,099
	棟世帯	869	210	953	932	2,709	1,616	319	1,490	1,526				10,624
	棟世帯	1,384	678	2,874	2,736	7,916	4,784	1,015	5,090	4,641				31,118
	棟									7				7
	棟		1				31	19	5	68				124
	田	流出・埋設冠水								0.08				0.08
畑	流出・埋設冠水								0.10				0.10	
	流出・埋設冠水							1.00	19.20				20.20	
学校	箇所							1	2				3	
病院	箇所							2					2	
道路	箇所							14	140				154	
橋りょう	箇所								28				28	
河川	箇所				1			1	226	3			231	
港湾	箇所								1				1	
砂防	箇所								20				20	
水道	箇所								30				30	
清掃施設	箇所												0	
崖くずれ	箇所						4	1	8	72	2		87	
鉄道不通	箇所												0	
船舶被害	隻								3	1			4	
通信被害	回線								1				1	
落雷による火災	箇所							66					66	
倒木	本								66				66	
下水	箇所									4			4	
土砂崩れ	箇所									4			4	
その他										98			98	
り災世帯数	世帯	53	1	123	44	810	137	6	135	86			1,395	
り災者数	人	148	3	545	123	2,131	450	26	471	221			4,118	
公立文教施設	千円							43	38,044				38,087	
農林水産業施設	千円								968,308				968,308	
公共土木施設	千円							18,200	1,250,787				1,268,987	
その他の公共施設	千円								225,708				225,708	
小計	千円							18,243	2,482,847				2,501,090	
公共施設被害	団体												0	
農産被害	千円												0	
林産被害	千円												0	
畜産被害	千円												0	
水産被害	千円												0	
商工被害	千円												0	
その他	千円								681	419,239			419,920	
被害総額	千円							18,924	2,902,086				2,921,010	
災害対策本部設置	置								8月26日	9月1日				
部解散	散								8月26日	9月1日				
災害対策本部設置区市町村					1団体	2団体			9団体	17団体			29団体	
災害救助法適用区市町村						1団体							1団体	
消防職員出動延人数		34	10		26	81			198	3,319			3,668	
消防団員出動延人数		63			90	172			1,077	7,291			8,693	

区分	年		50						51		
	災害名		集中豪雨	集中豪雨	集中豪雨	集中豪雨	台風第13号	集中豪雨	台風第20号	計	台風第17号
	発生年月日		6/10	7/4	8/23	9/5	10/5	11/7	11/23		9/9
人的被害	死者	人									0
	行方不明者	人									0
負傷者	重傷	人					3		3		0
	軽傷	人					82		82		1
住家被害	全(焼)壊	棟					285			285	0
		世帯					304			304	0
		人					822			822	0
	半(焼)壊	棟					524			524	0
		世帯					539			539	0
		人					1,724			1,724	0
	一部損壊	棟					1,268			1,268	6
		世帯					1,331			1,331	6
	床上浸水	棟	44		9	13	4	41		111	2,288
		世帯	54		9	13	4	41		121	2,316
床下浸水	棟	206		31	52	16	143		448	6,702	
	世帯	274	361	91	137	383	1,934	2	3,182	4,962	
非住家	棟	918	2,052	319	548	1,796	6,769	4	12,406	15,850	
	その他										
その他	田	流出・埋没								0.00	0.00
		冠水								0.00	0.00
	畑	流出・埋没					0.30			0.30	0.00
		冠水								0.00	0.10
	学校	箇所				15			15	2	
	病院	箇所				8			8	1	
	道路	箇所	42	33		2			77	29	
	橋りょう	箇所							0	0	
	河川	箇所	7	1		1			9	16	
	港湾	箇所				2			2	0	
	砂防	箇所				1			1	0	
	水道	箇所							0	0	
	清掃施設	箇所							0	0	
	崖くずれ	箇所	12						12	57	
	鉄道不通	箇所	1						1	1	
	船舶被害	隻					4		4	0	
	通信被害	回線					2,200		2,200	0	
	道路交通施設	箇所					1		1	0	
	消防施設	箇所					722		722	0	
	その他						1		1	0	
り災世帯数	世帯	54		9	13	847	41		964	2,316	
り災者数	人	206		31	52	2,562	143		2,994	6,702	
公立文教施設	千円					233,353			233,353	3,342	
農林水産業施設	千円					58,440			58,440	0	
公共土木施設	千円					170,420			170,420	42,800	
その他の公共施設	千円					110,807			110,807	150	
小計	千円					573,020			573,020	49,292	
公共施設被害	団体					1			1	0	
農産被害	千円					1,801,906	29,710		1,831,616	0	
林産被害	千円					18,232			18,232	0	
畜産被害	千円					30,119			30,119	0	
水産被害	千円					2,400			2,400	0	
商工被害	千円					240,315			240,315	1,000	
その他	千円								0	3,270	
被害総額	千円					2,665,992			2,665,992	50,562	
災害対策本部	設置										
災害対策本部設置	区市町村					1団体			1団体	15団体	
災害救助法適用	区市町村					1団体			1団体	1団体	
消防職員出動延人数		103				9			112	601	
消防団員出動延人数		553				323			876	1,792	

年		52									
		災害名									
区分	発生年月日	集中豪雨	集中豪雨	日原落石	前線豪雨	大雨	集中豪雨	集中豪雨	雷雨	雷雨	小計
		3/24	3/30~31	4/7	5/15	6/10	6/14	7/2	7/7	7/16~17	
人的被害	死者								1		1
	行方不明者										0
	負傷者								1		1
住家被害	棟世帯人										0
	全(焼)壊										0
	棟世帯人			1		1			2		4
	半(焼)壊			1		1			2		4
	棟世帯人			1		3			12		16
	一部損壊								1		1
棟世帯人								1		1	
床上浸水		1		7		3		45	3	59	
棟世帯人		1		7		3		45	4	60	
棟世帯人		3		21		9		151	13	197	
床上浸水		12	19		116		66	27	534	155	929
棟世帯人		47	62		120		66	27	545	155	1,022
棟世帯人		141	144		360		198	108	1,762	612	3,325
非住家	公共建物										0
	その他		3	1				1			5
その他	田								3.00		0.00
	畑										0.00
	学校							4			4
	病院										0
	道路		19	1	4			7	18		49
	橋りょう							1	2		3
	河川							4	2		6
	港湾										0
	砂防										0
	水道										0
	清掃施設									1	1
	崖くずれ		2			1		5	4	1	13
	鉄道不通										0
	船舶被害										0
通信被害										0	
り災世帯数		1	1	7	1	3		47	4	64	
り災者数		3	1	21	3	9		165	13	215	
公立文教施設	千円			642	30						672
農林水産業施設	千円										0
公共土木施設	千円						4,217	100,550			104,767
その他の公共施設	千円										0
小計	千円			642	30		4,217	100,550			105,439
公共施設被害	団体										0
農産被害	千円							1,000			1,000
林産被害	千円			50							50
畜産被害	千円										0
水産被害	千円										0
商工被害	千円							318			318
その他	千円										0
被害総額	千円			692	30		4,217	101,868			106,807
災害対策本部設置	置散										
災害対策本部設置	区市町村		1団体								1団体
災害救助法適用	区市町村										0
消防職員出動	延人数							48	136	5	189
消防団員出動	延人数		20	46				150	938	85	1,239

区分		災害名		52						小計	計		
				集中豪雨	集中豪雨	集中豪雨	台風第9号	台風第11号	地震			集中豪雨	集中豪雨
				7/19	8/14	8/17~19	9/9	9/19	10/5			11/17	12/16
発生年月日		年		月		日							
人的被害	死者	1							1	2			
	行方不明者								0	0			
	負傷者							3	0	0			
住家被害	棟世帯			1					1	1			
	人			1					1	1			
	棟世帯			3					3	3			
	人								0	4			
	棟世帯								0	4			
	人								0	16			
一部損壊	棟世帯		1						1	2			
人			1						1	2			
床上浸水	棟世帯	2		231	5	1		1	240	299			
人		2		231	5	1		1	240	300			
床上浸水	棟世帯	6		761	15	3		3	788	985			
人													
床下浸水	棟世帯	96	1	2,256	157	250		7	24	2,791	3,720		
人		96	1	2,323	157	262		7	24	2,870	3,892		
		288	3	6,020	467	882		21	72	7,753	11,078		
非住家	公共建物								0	0			
	その他			7		2			9	14			
その他	田	流出・埋没冠水	ヘクタール						0.00	0.00			
		ヘクタール							0.10	3.10			
	畑	流出・埋没冠水	ヘクタール						0.00	0.00			
		ヘクタール			1.36				1.36	1.36			
	学校	箇所				2			2	6			
	病院	箇所							0	0			
	道路	箇所			72	2	13		87	136			
	橋りょう	箇所			4				4	7			
	河川	箇所		1	64		9		74	80			
	港湾	箇所			1				1	1			
	砂防	箇所							0	0			
	水道	箇所							0	0			
	清掃施設	箇所			42		9		51	52			
	崖くずれ	箇所			61	1			62	75			
鉄道不通	箇所			2				2	2				
船舶被害	隻							0	0				
通信被害	回線			1				1	1				
り災世帯数	世帯	2		232	5	1		1	241	305			
り災者数	人	6		764	15	3		3	791	1,006			
公立文教施設	千円					200			200	872			
農林水産業施設	千円			3,936					3,936	3,936			
公共土木施設	千円			32,649		1,400			34,049	138,816			
その他の公共施設	千円			9,808					9,808	9,808			
小計	千円			46,393		1,600			47,993	153,432			
公共施設被害	団体								0	0			
農産被害	千円								0	1,000			
林産被害	千円								0	50			
畜産被害	千円								0	0			
水産被害	千円								0	0			
商工被害	千円								0	318			
その他	千円					16			16	16			
被害総額	千円			46,393		1,616			48,009	154,816			
災害対策本部設置	部												
災害対策本部設置	区市町村			14団体	2団体	14団体			30団体	31団体			
災害救助法適用	区市町村												
消防職員出動	延人数		6	534	6	229			775	964			
消防団員出動	延人数		10	1,801	3	780			2,594	3,833			

区分	災害名 発生年月日	53					54					小計
		伊豆大島 近海地震	低気圧に よる突風	集中豪雨	集中豪雨	計	ガス爆発	集中豪雨	強風	集中豪雨		
		1/14	2/28	4/6	7/11		2/10	3/24	3/31	5/8		
人的被害	死者					0					0	
	行方不明者			1		1					0	
	負傷者 重傷 軽傷		2 32		1	2 33	1 23				1 23	
住家被害	全（焼）壊		1 5 6			1 5 6	1 1 1				1 1 1	
	半（焼）壊		2 2 6			2 2 6	8 9 34				8 9 34	
	一部損壊	棟 世帯 人	211 214 677	584 584 2,033	2 2 6	797 800 2,716	61 85 266		9 9 27		70 94 293	
	床上浸水	棟 世帯 人			1,874 2,114 6,093	243 262 748	2,117 2,376 6,841		33 37 103		5 5 21	38 42 124
	床下浸水	棟 世帯 人			6,771 7,165 20,528	666 687 2,400	7,437 7,852 22,928		929 1,025 2,956		234 243 727	1,163 1,268 3,683
	非住家	公共建物 その他	棟 棟	13 151	14 83		27 243					0 0
その他	田	流出・埋没 冠水			0.10		0.00 0.10					0.00 0.00
	畑	流出・埋没 冠水				0.20	0.00 0.20					0.00 0.00
	学校	箇所	10	20	1	3	34				0	
	病院	箇所	2	1			3				0	
	道路	箇所	15		46	41	102				0	
	橋りょう	箇所			1		1				0	
	河川	箇所	1		36	11	48				0	
	港湾	箇所					0				0	
	砂防	箇所					0				0	
	水道	箇所	52			2	54				0	
	清掃施設	箇所	1				1				0	
	崖くずれ	箇所			10	8	18				0	
	鉄道不通	箇所		1			1				0	
船舶被害	隻					0				0		
通信被害	回線		530	1		531				0		
り災世帯数	世帯		7	2,114	262	2,383	10	37		5	52	
り災者数	人		12	6,093	748	6,853	35	103		21	159	
公立文教施設	千円	28,112	6,322	552		34,986					0	
農林水産業施設	千円	21,130	2,354			23,484					0	
公共土木施設	千円	41,932	362	10,353		52,647					0	
その他の公共施設	千円	188,507		1,000		189,507					0	
小計	千円	279,681	9,038	11,905		300,624					0	
その他	公共施設被害	団体				0					0	
	農産被害	千円				0					0	
	林産被害	千円				0					0	
	畜産被害	千円				0					0	
	水産被害	千円				0					0	
商工被害	千円	7,820				7,820		25,000			25,000	
その他	千円	66,151				66,151		10,000			10,000	
被害総額	千円	353,652	9,038	11,905		374,595		35,000			35,000	
災害対策本部設置	部											
災害対策本部設置	区市町村	1団体		5団体	2団体	8団体					0	
災害救助法適用	区市町村			2団体		2団体					0	
消防職員出動延人数		16		468	316	800	114	68			182	
消防団員出動延人数		220		536	1,428	2,184	38	119			157	

年		54										
		災害名		集中豪雨	集中豪雨	御蔵島	台風第12号	台風第16号	台風第18号	台風第20号	小計	計
		発生年月日	5/15	8/11	8/29	9/4	9/30~10/1	10/7	10/19			
区分	死者	不明者	負傷者	棟	世帯	人	棟	世帯	人	棟	世帯	人
人的被害	死者								5	5	5	
	不明者									0	0	
負傷者	重傷				1				10	11	12	
	軽傷								71	71	94	
住家被害	全(焼)壊	棟			1				33	34	35	
		世帯			1				58	59	60	
	半(焼)壊	棟			10				174	184	185	
		世帯			1				358	359	367	
	一部損壊	棟					29			1,505	1,534	1,604
		世帯					29			1,669	1,698	1,792
床上浸水	棟	826	15			107			4	184	1,136	1,174
	世帯	969	15			107			4	184	1,279	1,321
	人	2,604	46			318			12	711	3,691	3,815
床下浸水	棟	751	20	5	349		72	117	2,033	3,347	4,510	
	世帯	1,072	20	5	364		72	117	2,040	3,690	4,958	
人	2,089	61	18	1,127		216	351	6,741	10,603	14,286		
非住家	公共建物								338	338	338	
	その他	270			2	15			269	556	556	
その他	田	流出・埋没							35.00	35.00	35.00	
		冠水							36.20	36.20	36.20	
	畑	流出・埋没							33.12	33.12	33.12	
		冠水							2,485.33	2,485.33	2,485.33	
	学校	箇所							846	846	846	
	病院	箇所							4	4	4	
	道路	箇所			2	12		1	31	301	347	347
	橋りょう	箇所			1					17	18	18
	河川	箇所			1	2				30	33	33
	港	箇所								31	31	31
	砂防	箇所			1					2	3	3
	水道	箇所								15	15	15
	清掃施設	箇所								8	8	8
	崖くずれ	箇所						1		65	66	66
鉄道不通	箇所								10	10	10	
船舶被害	隻								99	99	99	
通信被害	回線								2,009	2,009	2,009	
り災世帯数	世帯	865		2	107				693	1,667	1,719	
り災者数	人	2,249		15	318				2,311	4,893	5,052	
公立文教施設	千円								309,541	309,541	309,541	
農林水産業施設	千円								200,158	200,158	200,158	
公共土木施設	千円			288,900		15,000	9,923	888,466	1,202,289	1,202,289		
その他の公共施設	千円				6,537			283,721	290,258	290,258		
小計	千円			288,900	6,537	15,000	9,923	1,681,886	2,002,246	2,002,246		
公共施設被害	団体									0	0	
その他	農産被害	千円							1,386,811	1,386,811	1,386,811	
	林産被害	千円							3,794	3,794	3,794	
	畜産被害	千円							500	500	500	
	水産被害	千円							168,800	168,800	168,800	
	商工被害	千円	25,000						188,230	213,230	238,230	
その他	千円	10,000						1,665,151	1,675,151	1,685,151		
被害総額	千円	35,000		288,900	6,537	15,000	9,923	5,095,172	5,450,532	5,485,532		
災害対策本部	設置											
災害対策本部設置区	市町村				6団体		1団体	2団体	57団体	66団体	66団体	
災害救助法適用区	市町村	1団体							1団体	2団体	2団体	
消防職員出動延人数		307	29		126		1	3	7,288	7,754	7,936	
消防団員出動延人数		210	30	66	249		10		10,393	10,958	11,115	

区分		年		55					計		
		災害名		台風第3号	伊豆半島 東方沖地震	台風第13号	千葉県 中部地震	大雨		茨城県 南西部地震	台風第19号
		発生年月日		5/21	6/29	9/10~11	9/25	9/27		9/28	10/14
人的被害	死者	人			1	1				2	
	行方不明者	人								0	
	負傷者	重傷 軽傷	人 人			1	32		1 3	1 1	37
住家被害	全(焼)壊	棟							2	2	
		世帯							2	2	
	半(焼)壊	棟							4	4	
		世帯							7	7	
	一部損壊	棟						1	68	71	
		世帯	2					1	68	71	
床上浸水	棟			9			1		10		
	世帯	6		9			1		10		
床下浸水	棟			30			1		31		
	世帯			73			8	15	96		
				202			31	48	281		
非住家	公共建物	棟					1	19	20		
	その他	棟					1	63	64		
その他	田	流出・埋没	ヘクタール							0.00	
		冠水	ヘクタール							0.00	
	畑	流出・埋没	ヘクタール						0.80	0.80	
		冠水	ヘクタール				0.40		4.50	4.90	
	学校	箇所	2				1	20	23		
	病院	箇所							0		
	道路	箇所		4	25		77	72	178		
	橋りょう	箇所							0		
	河川	箇所					1	11	12		
	港湾	箇所					1	6	7		
	砂防	箇所						1	1		
	水道	箇所					2	6	8		
	清掃施設	箇所						1	1		
	崖くずれ	箇所					5	2	7		
	鉄道不通	箇所							0		
	船舶被害	隻							1	1	
	通信被害	回線						9		9	
林道(農林牧道)	箇所		3			13		1	17		
治山	箇所		1					1	2		
倒木	本			1				1,321	1,322		
り災世帯	数	世帯		9			1	9	19		
り災者	数	人		30			1	29	60		
公立文教施設	千円					3,295		5,063	8,358		
農林水産業施設	千円	1,380				104,414		55,175	160,969		
公共土木施設	千円		10,800	10,000		108,465		131,830	261,095		
その他の公共施設	千円	200		50		3,216		12,910	16,376		
小計	千円	1,580	10,800	10,050		219,390		204,978	446,798		
その他	市町村数	団体	1	1	1		2	9	14		
	農産被害	千円	5,897				4,620	193,613	204,130		
	林産被害	千円						9,500	9,500		
	畜産被害	千円							0		
	水産被害	千円						400	400		
商工被害	千円								0		
その他	千円	60							60		
被害総額	千円	7,537	10,800	10,050		224,010		408,491	660,888		
災害対策本部	設置										
災害対策本部設置区	市町村	1団体						10団体	11団体		
災害救助法適用区	市町村								0		
消防職員出動延人数						2		11	13		
消防団員出動延人数						42		273	315		

区分		災害名 発生年月日		56																		
				大 雨	大 雨	集中豪雨	大 雨	大 雨	台風第15号	台風第22号	台風第24号	三宅島 竜巻	計									
				4/20	5/17	7/22	7/23~24	7/30	8/22	10/1	10/22	11/2										
人的被害	死者	1												1								
	行方不明者													0								
	負傷者									1				1								
	重傷											4		4								
	軽傷																					
住家被害	全（焼）壊								1		1			2								
	棟世帯								1		2			3								
	人								3		5			8								
	半（焼）壊									1	1			2								
	棟世帯									1	1			2								
人									1	3			4									
一部損壊								2	10	6	2		20									
棟世帯								3	10	12	2		27									
人								6	23	23	4		56									
床上浸水	2		1,796	30				2		6,235			8,065									
棟世帯	2		2,627	39				3		7,373			10,044									
人	2		7,616	71				16		23,980			31,685									
床下浸水	108	5	6,640	41	19			3		35,441			42,257									
棟世帯	130	5	10,822	84	25			4		38,800			49,870									
人	317	15	31,620	141	59			18		114,903			147,073									
非住家	公共建物								1	3	4	1		9								
	棟								3	2	3			8								
その他	田	流出・埋没 冠水	ヘクタール						12.00					12.00								
	畑	流出・埋没 冠水	ヘクタール								0.06			0.06								
	学	校	箇所					1	5	5				11								
	病	院	箇所								2			2								
	道	路	箇所	1		88			81	16	123			309								
	橋	りょう	箇所								1			1								
	河	川	箇所	3		5			15		18			41								
	港	湾	箇所						7	2	8			17								
	砂	防	箇所	1					3					4								
	水	道	箇所			1			8					9								
	清	掃	施設	箇所							1			1								
	崖	くずれ	箇所	2		14			5		35			56								
	鉄	道	不通	箇所							3			3								
	船	舶	被害	隻	1				3					4								
	通	信	被害	回線			111		74		25			210								
	グ	ラ	ン	箇所					5					5								
	公	園	箇所						2		1			3								
治	山	箇所						6					6									
海	岸	箇所						9					9									
観	光	施設	箇所					1		4			5									
空	港	箇所						3	1				4									
倒	木	本			1			6		3			10									
り	災	世帯	数	世帯	2		2,627	39	4	1	7,376			10,049								
り	災	者	数	人	2		7,616	71	19	1	23,988			31,697								
公	立	文	教	施設	千円				1,500	26,289	1,844			29,633								
農	林	水	産	業	施設	千円			9,833	2,010	18,300			30,143								
公	共	土	木	施設	千円	197,185	164,227		1,508,141	12,806	246,875	2,500		2,129,234								
そ	の	の	公	共	施設	千円		300	51,056	5,105	6,034	2,500		64,995								
小				計	千円	197,185	0	164,527	0	0	1,570,530	46,210	273,053	2,500	2,254,005							
その他	公	共	施	設	被	害	団体		5		9			67								
	農	産	被	害	千円					18	4	30	1	67								
	林	産	被	害	千円					115,251	39,571	123,714		278,536								
	畜	産	被	害	千円					13,700				13,700								
	水	産	被	害	千円					500				500								
商	工	被	害	千円					500				500									
そ	の	他	千円						23,840			330		24,170								
被	害	総	額	千円	197,185	0	164,527	0	0	1,724,321	85,781	396,767	2,830	2,571,411								
災	害	対	策	本	部	設	置	区	市	町	村											
災	害	対	策	本	部	設	置	区	市	町	村	5	団体		14	団体	4	団体	23	団体	46	団体
災	害	救	助	法	適	用	区	市	町	村			7	団体		7	団体					
消	防	職	員	出	動	延	人	数	13		815	13	422	18	3,154	4	4,439					
消	防	団	員	出	動	延	人	数	20		408	29	1,276		5,088	61	6,882					

年		57										小計	
		災害名											
		大 雨	強 風	大 雨	地 滑 り	強 風	大 雨	大 雨	大 雨	大 雨	台風第10号		
区分	発生年月日	1/5	4/10	4/15	5/11	6/3	6/9	6/20	6/21	7/31	8/1		
人的被害	死者	人											0
	行方不明者	人											0
	負傷者	人											0
	重傷者	人					2					11	13
住家被害	全(焼)壊	棟										5	5
		世帯										5	5
		人										16	16
	半(焼)壊	棟										13	13
		世帯										23	23
		人										57	57
一部損壊	棟										104	104	
	世帯										107	107	
	人										337	337	
床上浸水	棟			7				155	3	3	54	222	
	世帯			7				179	3	3	66	258	
	人			24				620	6	5	180	835	
床下浸水	棟			269			10	2,722	15	98	452	3,566	
	世帯			271			10	2,973	15	103	473	3,845	
	人			804			27	9,331	60	317	1,558	12,097	
非住家	公共建物	棟										81	81
	その他	棟										99	99
その他	田	流出・埋設 冠水	ヘクター									2.80	2.80
		ヘクター										7.45	7.45
	畑	流出・埋設 冠水	ヘクター	0.40								0.50	0.50
		ヘクター										556.87	557.27
	学校	箇所										205	205
	病院	箇所										1	1
	道路	箇所			8	1		20	22	2		399	452
	橋りょう	箇所										11	11
	河川	箇所								1		172	173
	港湾	箇所										13	13
	砂防	箇所										1	1
	水道	箇所								1		35	36
	清掃施設	箇所										3	3
	崖くずれ	箇所										144	144
	鉄道不通	箇所										2	2
	船舶被害	隻										6	6
	通信被害	回線								26		1,362	1,388
	グラウンド	箇所										18	18
	公園	箇所										13	13
	治山	箇所								1		34	35
停電	箇所										3,110	3,110	
観光施設	箇所										6	6	
空港	箇所										4	4	
倒木	本			8							5,091	5,099	
り災世帯数	世帯			7				179	3	3	94	286	
り災者数	人			24				620	6	5	253	908	
公立文教施設	千円										104,396	104,396	
農林水産業施設	千円										1,184,007	1,184,007	
公共土木施設	千円				602,013				1,080		1,875,165	2,478,258	
その他の公共施設	千円								30		731,902	731,932	
小計	千円				602,013				1,110		3,895,470	4,498,593	
公共施設被害	団体				1				1		40	42	
農産被害	千円		91,568								2,807,213	2,898,781	
林産被害	千円										1,138,056	1,138,056	
畜産被害	千円										476	476	
水産被害	千円										30,200	30,200	
商工被害	千円										21,833	21,833	
その他	千円										162,399	162,399	
被害総額	千円		91,568		602,013				1,110		8,055,647	8,750,338	
災害対策本部設置	部												
災害対策本部設置区市町村	1団体								1団体	2団体	35団体	39団体	
災害救助法適用区市町村													
消防職員出動延人数			93					105	4	133	5,206	5,541	
消防団員出動延人数		4	34					10	103	740	11,745	12,636	

区分		年		57										計
		災害名		大雨	大雨	大雨	台風第15号	台風第18号	台風第19号	台風第2号	土砂崩れ	大雨	三宅島 近海地震	
		発生年月日	8/3	8/19	8/27	9/1~4	9/12	9/25	10/8	10/10	11/30	12/29		
人的被害	死者	人								3	1		4	
	行方不明者	人											0	
	負傷者	人								3			4	
	重傷	人					1						1	
	軽傷	人					12				1		26	
住家被害	全(焼)壊	棟					4		11				20	
		世帯					4		10				19	
		人					12		31				59	
	半(焼)壊	棟					3		2				18	
		世帯					3		2				28	
		人					6		4				67	
一部損壊	棟				6	18		49				177		
	世帯				6	20		56				189		
	人				9	56		131				533		
床上浸水	棟			1		5,733		1		401		6,358		
	世帯			1		6,816		1		513		7,589		
	人			3		22,494		2		1,392		24,726		
床下浸水	棟	3	2	24	6	17,022		4		4,908		25,535		
	世帯	3	2	24	7	19,363		15		5,771		29,030		
	人	5	7	79	9	60,235		54		17,479		89,965		
非住家	公共建物	棟			13	30		7					131	
	その他	棟			4	20		19		12			154	
その他	田	流出・埋没	ヘクタール										2.80	
		冠水	ヘクタール				0.07						7.52	
	畑	流出・埋没	ヘクタール			0.20	4,240.16						0.50	
		冠水	ヘクタール										4,797.63	
	学校	箇所				2	62		13			282		
	病院	箇所							1		2	4		
	道路	箇所				11	238		1	52	55	4	813	
	橋りょう	箇所		5			7						23	
	河川	箇所	3		1	2	179				2		360	
	港湾	箇所				3	21		7				44	
	砂防	箇所											1	
	水道	箇所				2	13						51	
	清掃施設	箇所											3	
	崖くずれ	箇所			1	13	111		1	3	1	4	1	279
	鉄道不通	箇所					3						5	
	船舶被害	隻					1		9				16	
	通信被害	回線					1		248		1		1,638	
	グラウンド	箇所					18						36	
	公園	箇所					4						17	
	治山	箇所	1				3						39	
停電	箇所					6,083				10,750		19,943		
観光施設	箇所							1				7		
空港	箇所							9				13		
倒木	本					400				1		5,500		
り災世帯数	世帯			1		6,823		13		513		7,636		
り災者数	人			3		22,512		37		1,392		24,852		
公立文教施設	千円				1,115	32,639		12,858				151,008		
農林水産業施設	千円				16,435	80,909		100,683			6,000	1,388,034		
公共土木施設	千円		10,300		1,736	954,639		209,323		70	16,400	3,670,726		
その他の公共施設	千円				115	177,966		49,126				959,139		
小計	千円		10,300		19,401	1,246,153		371,990		70	22,400	6,168,907		
その他	公共施設被害	団体	2		4	31		4		1	2	86		
	農産被害	千円			52,473	883,992		143,071				3,978,317		
	林産被害	千円				5,000		600				1,143,656		
	畜産被害	千円				1,755						2,231		
	水産被害	千円			2,500	5,900		3,659				42,259		
	商工被害	千円				3,500		3,000				28,333		
その他	千円		350		150	26,843		1,650				191,392		
被害総額	千円		10,650		74,524	2,173,143		523,970		70	22,400	11,555,095		
災害対策本部	設置													
災害対策本部設置区	市町村	1団体		2団体	4団体	46団体		1団体	4団体	1団体	7団体	1団体	106団体	
災害救助法適用区	市町村					7団体							7団体	
消防職員出動延人数				93		4,930		87	7	52	1,217		11,927	
消防団員出動延人数		380		512	5	12,556		8	120	40	440		26,697	

年		58										
		災害名										小計
		大 雨	強 風	大 雨	大 雨	大 雨	大 雨	台風第6号	台風第5号	大 雨		
区分	発生年月日	2/15	2/17	6/9	6/10	7/9	8/9	8/15	8/17	9/1		
人的被害	死者										0	
	行方不明者										0	
	負傷者										0	
住家被害	棟世帯										0	
	全(焼)壊										0	
	棟世帯										0	
	半(焼)壊										0	
	棟世帯										0	
	一部損壊										0	
床上浸水	棟世帯				354	13			7	2	376	
	棟世帯				355	13			7	2	377	
	棟世帯				1,128	51			21	5	1,205	
床下浸水	棟世帯				9,388	95	12	2	137	153	9,787	
	棟世帯				9,564	96	12	2	152	175	10,001	
					29,735	327	42	5	479	528	31,116	
非住家	公共建物										0	
	その他				758	31	5		5		799	
その他	田	流出・埋没冠水					5.00		0.12		0.12	
	畑	流出・埋没冠水				54.00					0.00	
	学	校箇所				1					1	
	病	院箇所									0	
	道	路箇所				31	2		10		43	
	橋	りよ箇所									0	
	河	川箇所							5		5	
	港	湾箇所									0	
	砂	防箇所									0	
	水	道箇所							10		10	
	清	掃施設箇所			1						1	
	崖	くずれ箇所	8			3			1		12	
	鉄	道不通箇所							1		1	
	船	船舶被害隻									0	
	通	信被害回線								11	11	
そ	の他					用水溢水5		「ランド」被害1	用水溢水3	0		
	〃								便槽溢水78	0		
	〃								農道陥没1	0		
り	災世帯数				2,057	67	12	1	71	2	2,210	
り	災者数				7,021	240	42	1	268	5	7,577	
公	立文教施設	千円									0	
農	林水産業施設	千円							38,000		38,000	
公	共土木施設	千円	2,000		25,000				18,000		45,000	
そ	他の公共施設	千円		5,350		60		3,400	54,568		63,378	
小	計	千円	2,000	5,350	25,000	60		3,400	110,568		146,378	
その他	公	共施設被害	団体								0	
	農	産被害	千円			196,680			400		197,080	
	林	産被害	千円			53,907					53,907	
	畜	産被害	千円								0	
	水	産被害	千円						4,000		4,000	
商	工被害	千円								0		
そ	の他	千円							3,243		3,243	
被	害総額	千円	2,000	5,350	25,000	250,647		3,400	118,211		404,608	
災	害対策本	設										
部	解	置										
散												
災	害対策本部設置	区市町村				3団体	1団体		2団体	11団体	17団体	
災	害救助法適用	区市町村										
消	防職員出動	延人数			548		50		180	760	1,538	
消	防団員出動	延人数			271		17		296	1,551	2,135	

区分		年		58					小計	計
		災害名		台風第10号	三宅島噴火	台風第13号	大 雨	台風第17号		
		発生年月日		9/28	10/3	10/11	10/12	11/7		
人的被害	死者	人							0	0
	行方不明者	人							0	0
	負傷者	人						1	1	1
	重傷者	人						5	5	5
	軽傷者	人								
住家被害	全(焼)壊	棟		340	1			30	371	371
		世帯		330	1			31	362	362
		人		811	1			146	958	958
	半(焼)壊	棟						24	24	24
		世帯						24	24	24
	一部損壊	棟				6		73	79	79
	世帯				6		96	102	102	
	人				17		277	294	294	
床上浸水	棟						1	1	377	
	世帯						1	1	378	
	人						2	2	1,207	
床下浸水	棟				8		5	13	9,800	
	世帯				8		6	14	10,015	
	人				24		14	38	31,154	
非住家	公共建物	棟		9	5		57	71	71	
	その他	棟		73	3		177	253	1,052	
その他	田	流出・埋没	ヘクタール					0.00	0.12	
		冠水	ヘクタール					0.00	5.00	
	畑	流出・埋没	ヘクタール		362.50			31.00	393.50	
		冠水	ヘクタール						0.00	
	学	校	箇所		6	2		3	11	
	病	院	箇所					2	2	
	道	路	箇所		29	9	1	89	128	
	橋	り	箇所					1	1	
	河	川	箇所						0	
	港	湾	箇所					19	19	
	砂	防	箇所					2	2	
	水	道	箇所		1,279		1	4	1,284	
	清	掃	施設				1	1	2	
	崖	く	れ		3	17	18		38	
	鉄	道	不						0	
	船	舶	被					24	24	
通	信	被					334	334		
そ	の	他		海岸被害1	カーブミラー9	電柱2				
〃					空港1	鉄道流水3				
〃						ケーブル100m				
り	災	世		512	5		152	669		
り	災	者		1,288	12		511	1,811		
公	立	文		1,510,893	6,550		3,279	1,520,722		
農	林	水		9,012,082			230,599	9,242,681		
公	共	土		1,838,475	36,890	8,000	121,850	2,005,215		
そ	の	の		1,295,883	2,447	3,500	231,251	1,533,081		
小	計			13,657,333	45,887	11,500	586,979	14,301,699		
その他	農	産		147,600	84,585		186,683	418,868		
	林	産		470,600				470,600		
	畜	産		3,450				3,450		
	水	産		190,000			27,900	217,900		
	商	工		2,700,000			748,647	3,448,647		
	そ	の	他		8,346,910	13,700	72,000	144,150	8,576,760	
被	害	総		25,515,893	144,172	83,500	1,694,359	27,437,924		
災	害	対		10月3日						
部	解			10月14日						
災	害	対		1団体	1団体		1団体	3団体		
災	害	救					1団体	1団体		
消	防	職		477				477		
消	防	団		6,250	22		25	6,297		

年		59										計				
		大 雪	地 震	大 雨	大 雨	大 雨	大 雨	土砂崩れ	低 気 圧	台風第22号	台風第26号					
区分	発生年月日	1/19~2/17	3/6	6/23	7/11	7/21	7/27	8/11	10/13	10/13	11/21					
人的被害	死者											0				
	行方不明者											0				
負傷者	重傷	8										8				
	軽傷	160	1									161				
住家被害	全(焼)壊									3		3				
	棟世帯									7		7				
	人									7		7				
	半(焼)壊							1		5		6				
	棟世帯							1		35		36				
	人							11		39		50				
一部損壊									44		44					
棟世帯									65		65					
人									200		200					
床上浸水					9		2					11				
棟世帯					9		2					11				
人					22		9					31				
床下浸水					162	3	14			1		180				
棟世帯					149	4	14			1		168				
人					417	13	52			3		485				
非住家	公共建物							1		21		22				
	棟									20		20				
その他	田	流出・埋没 冠水	ヘクタール									0.00				
	畑	流出・埋没 冠水	ヘクタール									0.00				
	学	校	箇所							4		4				
	病	院	箇所							1		1				
	道	路	箇所			30		1		1	24	56				
	橋	りよ	う	箇所								0				
	河	川	箇所									0				
	港	湾	箇所							6		6				
	砂	防	箇所									0				
	水	道	箇所									0				
	清	掃	施	箇所								0				
	崖	く	ず	れ	箇所		1			1		2				
	鉄	道	不	通	箇所							0				
	船	船	被	害	隻						2	2				
	電	話	回	線							7	7				
	護	岸	箇	所							1	1				
	公	園	箇	所							10	10				
り	災	世	帯	数		9		2		1	42	54				
り	災	者	数	人		22		9		11	46	88				
公	立	文	教	施	設	千	円			9,001		9,001				
農	林	水	産	業	施	設	千	円		23,400	13,468	7,000	43,868			
公	共	土	木	施	設	千	円			6,141	188,000	3,060	197,201			
そ	の	他	の	公	共	施	設	千	円		6,653	53,152	150	59,955		
小	計	千	円					6,141	6,653	211,400	78,681	7,150	310,025			
その他	公	共	施	設	被	害	団	体		1	1	2	1	5		
	農	産	被	害	千	円					35,575	1,229	36,804			
	林	産	被	害	千	円							0			
	畜	産	被	害	千	円							0			
	水	産	被	害	千	円							0			
	商	工	被	害	千	円					75,965		75,965			
通	信	被	害	千	円					660		660				
そ	の	他	千	円						100		100				
被	害	総	額	千	円			6,141	6,653	211,400	190,981	8,379	423,554			
災	害	対	策	本	部	設	置									
部	解	散														
災	害	対	策	本	部	設	置	区	市	町	村		1団体	1団体	1団体	3団体
災	害	救	助	法	適	用	区	市	町	村						
消	防	職	員	出	動	延	人	数							1,255	
消	防	団	員	出	動	延	人	数	1,179		54		10		12	1,539

年		60										小計
		災害名										
		大 雨	大 雨	大 雨	台風第6号	大 雨	大 雨	大 雨	大 雨	台風第12号		
区分	発生年月日	4/13	6/13	6/18~20	6/30	7/12	7/14	7/20	7/21	8/26~27		
人的被害	死者										1	1
	行方不明者											0
	負傷者				1							1
					5						1	6
住家被害	全(焼)壊棟				3							3
					3							3
					7							7
	半(焼)壊棟				4							4
					6							6
					16							16
一部損壊棟				52		2					54	
				54		2					56	
				116		5					121	
床上浸水棟				22		1,197		1			1,220	
				22		1,295		1			1,318	
				90		3,562		3			3,655	
床下浸水棟				72	215	9	7,815	126	146		8,383	
				72	222	9	9,121	126	146		9,696	
				211	680	30	22,557	410	505		24,393	
非住家	公共建物棟				13			5				18
	その他棟				65		814		1	4		884
その他	田	流出・埋没冠水										0.00
	畑	流出・埋没冠水										0.00
	学校	箇所				35				1		36
	病院	箇所										0
	道路	箇所	10	2		35			8			55
	橋りょう	箇所										0
	河川	箇所				10						10
	港湾	箇所				17						17
	砂防	箇所							2			2
	清掃施設	箇所								1		1
	崖くずれ	箇所		2		11						13
	鉄道不通	箇所										0
	船舶被害	隻				29						29
	通信被害	回線										0
	水道	戸		1		6						7
	電	戸				2,575						2,575
	ブロック塀	箇所							1			1
護岸	箇所				2,607						2,607	
り災世帯数	世帯				31		1,295	1				1,327
り災者数	人				113		3,562	3				3,678
公立文教施設	千円				56,905		30,696			1,204		88,805
農林水産業施設	千円	850			127,410					14,727		142,987
公共土木施設	千円	2,412	36,000		1,475,922		19,725			1,000		1,535,059
その他の公共施設	千円		1,300		98,667		14,043			1,150		115,160
小計	千円	3,262	37,300		1,758,904		64,464			18,081		1,882,011
その他	公共施設被害	団体										0
	農産被害	千円				1,661,419				13,598		1,675,017
	林産被害	千円				34,113						34,113
	畜産被害	千円				25,000						25,000
	水産被害	千円				65,108						65,108
	商工被害その他	千円				6,478					912	
被害総額	千円	3,262	37,300		3,551,022		64,464			32,591		3,688,639
災害対策本部設置	部											
災害対策本部設置区市町村					13団体		2団体		2団体	1団体		18団体
災害救助法適用区市町村												
消防職員出動延人数					1,843	74	361	20	15			2,313
消防団員出動延人数					4,619	85	397	352	354			5,807

区分		災害名		60				小計	計	
		発生年月日		台風第14号	大雨	大雨	地震			
		8/30	9/2	9/6	10/4					
人的被害	死者	人						0	1	
	行方不明者	人						0	0	
	負傷者	重傷	人					5	5	6
		軽傷	人					10	10	16
	住家被害	全(焼)壊	棟						0	3
世帯								0	3	
半(焼)壊		棟						0	7	
		世帯						0	4	
一部損壊		棟						0	6	
		世帯						0	16	
床上浸水	棟				65		65	65	1,285	
	世帯				65		65	65	1,383	
床下浸水	棟		50	855			905	905	3,853	
	世帯		50	855			905	905	9,288	
			180	2,650			2,830	2,830	10,601	
非住家	公共建物	棟	1					1	19	
	その他	棟						0	884	
その他	田	流出・埋没	ヘクタール					0.00	0.00	
		冠水	ヘクタール					0.00	0.00	
	畑	流出・埋没	ヘクタール					0.00	0.00	
		冠水	ヘクタール					0.00	0.00	
	学	校	箇所					0	36	
	病	院	箇所					0	0	
	道	路	箇所					0	55	
	橋	り	箇所					0	0	
	河	川	箇所					0	10	
	港	湾	箇所					0	17	
	砂	防	箇所					0	2	
	清	掃	箇所					0	1	
	崖	く	箇所					0	13	
	鉄	道	箇所					0	0	
	船	船	隻					0	29	
	通	信	回線					0	0	
	水	道	戸	2				2	2	9
電	気	戸					0	0	2,575	
ブ	ロ	箇所					0	0	1	
護	岸	箇所					0	0	2,607	
り	災	世帯	数		65		65	65	1,392	
り	災	者	数		198		198	198	3,876	
公	立	文	教	設	千円	1,000		1,000	89,805	
農	林	水	産	業	設	千円		0	142,987	
公	共	土	木	設	千円			0	1,535,059	
そ	の	の	公	共	設	千円	100	100	115,260	
小		計	千円	1,100			1,100	1,100	1,883,111	
その他	公	共	設	被	害	団	体		0	
	農	産	被	害	千	円		0	1,675,017	
	林	産	被	害	千	円		0	34,113	
	畜	産	被	害	千	円		0	25,000	
	水	産	被	害	千	円		0	65,108	
	商	工	被	害	千	円		0	0	
そ	の	他	千	円			0	0	7,390	
被	害	総	額	千	円	1,100		1,100	3,689,739	
災	害	対	策	本	部	設	置			
災	害	対	策	本	部	設	置	区	市	町
災	害	救	助	法	適	用	区	市	町	村
消	防	職	員	出	動	延	人	数	4	2,317
消	防	団	員	出	動	延	人	数	24	5,831

年		61										計
		大雨・大雪	大雨	台風第10号	台風15号	大雨	大雨	大雨	台風第17号	台風第18号	大島噴火	
区分	災害名	3/23	7/23	8/4	9/2~3	9/6	9/8	9/13	9/28~29	10/8	11/21	
人的被害	死者	2										2
	行方不明者											0
	負傷者	1										1
住家被害	棟世帯	11										11
	全(焼)壊								6			6
	棟世帯								1			1
	半(焼)壊								2			2
	棟世帯								1			1
	一部損壊	3		1					3			3
棟世帯	3		1					5			5	
床上浸水	12	3	737	2	1	10		20			24	
棟世帯	3							27			31	
床上浸水	20	3	739	4	6	10		50			66	
棟世帯	20	2,283	8	6	25						753	
床上浸水	83	5,407	56	8	329	28					771	
棟世帯	83	5,448	85	12	329	28					2,342	
床上浸水	210	16,649	247	26	954	87					5,911	
棟世帯											5,985	
床上浸水											18,173	
非住家	公共建物	5			1				1	1	6	14
	棟											
その他	棟	10	14	40		7		4	6		1	82
その他	田											0.00
	畑									2.00		2.00
	学	5									9	14
	病院											0
	道路	1		5	2	1		5			19	33
	橋りょう											0
	河			2	2							4
	港									3	1	4
	砂防										1	1
	清掃施設											0
	崖くずれ	3		1								4
	鉄道不通											0
	船舶被害								8			8
	水道	700									2,190	2,890
	電話								41			41
	電気	59,100										59,100
	海岸										1	1
牧場										30	30	
り災世帯	数		12	739	4	6	10		4			775
り災者	数		20	2,283	8	6	25		7			2,349
公立文教施設	千円	997						4,000		27,128		32,125
農林水産業施設	千円	8,994		10,450				4,230	20,265	164,200		208,139
公共土木施設	千円	115,500		3,200				17,900		802,658		939,258
その他の公共施設	千円	1,883		1,506				48,645	25,686	165,420		243,140
小計	千円	127,374		15,156				74,775	45,951	1,159,406		1,422,662
その他	公共施設被害	団体										0
	農産被害	千円	117,018					34,450	2,485	494,450		648,403
	林産被害	千円										0
	畜産被害	千円								18,500		18,500
	水産被害	千円						1,500		131,430		132,930
商工被害	千円	160,300								417,880		578,180
その他	千円	65,600						67,235				132,835
被害総額	千円	470,292		15,156				177,960	48,436	2,221,666		2,933,510
災害対策本部	設置									11月21日		
災害対策本部設置区市町村	1団体									1月21日		
災害救助法適用区市町村				1団体						1団体		2団体
消防職員出動延人数												0
消防団員出動延人数												0

年		62											計
		災害名											
区分	発生年月日	大 雨	大 雨	大 雨	大 雨	大 雨	台風第13号	大 雨	大 雨	大 雨	台風第19号	地 震	
		6/22	7/1	7/25	7/31	8/24	9/16	9/19	9/25	9/26	10/14~18	12/17	
人的被害	死者			1	1								2
	行方不明者												0
	負傷者			1	2							3	6
	重傷 軽傷										2	7	9
住家被害	全(焼)壊												0
	棟世帯人												0
	半(焼)壊												0
	棟世帯人												0
	一部損壊		1		1		7	1				2	12
	棟世帯人		1		1		8	1				2	13
床上浸水		3		3		16	3				6	31	
棟世帯人				301	210	24		1	1				537
				349	250	25		1	1				626
棟世帯人				950	544	68		1	5				1,568
				3,204	1,674	580	1	22	86				5,567
棟世帯人				3,482	1,947	657	1	22	86				6,195
				8,862	4,826	1,860	3	54	222				15,827
非住家	公共建物				2		4					1	7
	棟 その他			3	514	12	11	3	3				546
その他	田	流出・埋設											0.00
		冠水											0.00
	畑	流出・埋設											0.00
		冠水							0.70				0.70
	学校	箇所				3	8	2			18		31
	病院	箇所											0
	道路	箇所	1	25	3	15	1	22	32	1			100
	橋りょう	箇所											0
	河川	箇所											0
	港湾	箇所						6					6
	砂防	箇所						1					1
	水道	箇所											0
	清掃施設	箇所						1					1
	崖くずれ	箇所			2			2					4
鉄道不通	箇所											0	
船舶被害	隻											0	
通信被害	回線											0	
道路冠水	箇所			52	46	152			19			269	
り災世帯数	世帯			349	250	25		1	1				626
り災者数	人			950	544	68		1	5				1,568
公立文教施設	千円						11,515	500			2,370		14,385
農林水産業施設	千円						4,715						4,715
公共土木施設	千円	30,055	23,950				118,908	15,650		24,812	66,300		279,675
その他の公共施設	千円						20,466						20,466
小計	千円	30,055	23,950				155,604	16,150		24,812	66,300	2,370	319,241
公共施設被害	団体												0
農産被害	千円						153,326	6,750					160,076
林産被害	千円												0
畜産被害	千円												0
水産被害	千円						600	755					1,355
商工被害	千円			884									884
その他	千円		320				1,540	4,800					6,660
被害総額	千円	30,055	24,270	884			311,070	28,455		24,812	66,300	2,370	488,216
災害対策本部設置													
災害対策本部設置区市町村				2団体	3団体		4団体		1団体				10団体
災害救助法適用区市町村													
消防職員出動延人数				362	307	124			13				806
消防団員出動延人数				290	11	10			52				363

年		63										計	
		地震	大雨	地震	大雨	大雨	大雨	大雨	大雨	大雨	大雨		
区分	災害名	3/18	8/11~12	8/12	8/20	8/25~26	8/29	9/13~15	9/27~28	10/6	10/8~9	計	
	発生年月日												
人的被害	死者											0	
	行方不明者											0	
	負傷者	1										1	
	重傷	6										6	
	軽傷												
住家被害	棟											0	
	世帯											0	
	人											0	
	全(焼)壊											0	
	棟		2									2	
	世帯		2									2	
人		5									5		
半(焼)壊	棟			1				2			8	11	
世帯				1				2			8	11	
人				3				8			25	36	
一部損壊	棟												
世帯													
人													
床上浸水	棟		28			4	1			1		34	
世帯			31			4	1			1		37	
人			79			12	3			3		97	
床下浸水	棟		346		2	17	36		1	24	1	427	
世帯			363		2	17	36		1	24	1	444	
人			1,069		6	47	97		2	66	4	1,291	
非住家	公共建物								2			8	10
	棟												
	その他		8	1			14	5		1	19	48	
	棟												
その他	田	流出・埋没冠水										0.00	
		ヘクター										3.00	
		ヘクター		3.00								3.00	
	畑	流出・埋没冠水										0.00	
		ヘクター										10.00	
		ヘクター		10.00								10.00	
	学	校							2		1	3	
	道	路		56			3		18	8	41	3	129
	橋	り		2									2
	河	川		1	1					2			4
	港	湾							10				10
	砂	防									2		2
	清	掃									2		2
	崖	く		21			1	1		4	29	8	64
船	舶							1				1	
水	道									5	2	7	
電	気		2	3,021								3,023	
戸													
ブ	ロ		1	1								2	
道	路		194			5	6					205	
冠	水												
ヘ	リ									1		1	
リ	ポ												
ポ	ー												
ト													
り	災			33			4					37	
災	者			84			12					96	
者													
数													
公	立							460			20	480	
文	教												
施	設												
千	円												
農	林							29,284		26,250	300	55,834	
水	産												
業	施					5,764		3,540	2,865	1,335,966	4,465	1,352,600	
設													
千	円												
公	共							292,130		39,500	680	332,310	
施	設												
千	円												
小	計					5,764		325,414	2,865	1,401,716	5,465	1,741,224	
公	共								3		2	7	
施	設												
被	害												
団	体												
農	産								16,755		3,000	18,293	38,048
被	害												
千	円												
畜	産										200		200
被	害												
千	円												
水	産							3,000		69,000			72,000
被	害												
千	円												
商	工							2,700					2,700
被	害												
千	円												
そ	の							700		155,500	250		156,450
他													
千	円												
被	害					5,764		348,569	2,865	1,629,216	24,208		2,010,622
総	額												
千	円												
災	害												
対	策												
本	部												
設	置												
部	散												
災	害												
対	策												
本	部												
設	置												
区	市												
町	村												
災	害												
救	助												
法	適												
用													
区	市												
町	村												
消	防												
職	員												
出	動												
延	人												
数													
消	防												
団	員												
出	動												
延	人												
数													

区分	年	災害名	元										小計					
			千葉県北	八丈島竜巻	大雨	大雨	大雨	大雨	大雨	大雨	大雨	大雨		台風13号	大雨			
			3/6	4/24	5/23	5/30	6/16	6/23	7/26	7/29	8/1	8/5~6		8/10				
人的被害	死者	人														0		
	行方不明者	人														0		
	負傷者	人											1			1		
	重傷	人														1		
	軽傷	人	1										1			2		
住家被害	全(焼)壊	棟														0		
	半(焼)壊	棟														0		
	一部損壊	棟		1											1	2		
	床上浸水	棟		1											1	2		
	床上浸水	世帯		1											3	4		
非住家	公共建物	棟														6		
	その他	棟		1												1,461		
	田	流出・埋設冠水	ヘクタール													0.00		
	畑	流出・埋設冠水	ヘクタール						0.04							0.00		
	学	校	箇所										1			1		
その他	病	院	箇所										1			1		
	道	路	箇所			1	5		1	3		69	1		80			
	橋	りょう	箇所												0			
	河	川	箇所									2			2			
	港	湾	箇所												0			
	砂	防	箇所												0			
	清	掃	箇所												0			
	崖	くずれ	箇所			4	1	5		1	34				45			
	鉄	道	箇所										1		1			
	船	被	隻												0			
	水	道	箇所												0			
	電	話	回線												0			
	電	気	戸												0			
	道	路	箇所			6	4		17	1	191		72		291			
	倒	木	本								1	17			18			
り	災	世帯	数		1			4	2	1,304		125		1,436				
り	災	者	数		1			11	6	2,995		218		3,231				
公	立	文	教	施	設	千	円			24,000			7,000		31,000			
農	林	水	産	業	施	設	千	円		8,958			700		9,658			
公	共	土	木	施	設	千	円			2,300		500	8,500	4,000	16,300			
公	共	土	木	施	設	千	円								0			
小	計	千	円		8,958	2,300	24,000	500	9,200			11,000	1,000		56,958			
その他	公	共	施	設	被	害	団	体							0			
	農	産	被	害	千	円									300			
	林	産	被	害	千	円									0			
	水	産	被	害	千	円									0			
	商	工	被	害	千	円					11,500				11,500			
被	害	総	額	千	円					23,023			5,993		29,016			
被	害	総	額	千	円		43,781	2,300	24,000	500	9,200		16,993	1,000		97,774		
災	害	対	策	本	部	設	置											
災	害	対	策	本	部	設	置	区	市	町	村		1	2	8	1	3	15
災	害	救	助	法	適	用	区	市	町	村				1			1	
消	防	職	員	出	動	延	人	数				49	729		277	1,055		
消	防	団	員	出	動	延	人	数		60		161	194	29	781	316	1,541	

区分	年	災害名	元										小計	計	
			大	大	台風17号	雷	台風22号	大	台風25号	大					
			雨	雨	8/27	雨	9/19~20	雨	10/6~7	雨					
発生年月日	8/19	8/24	8/27	8/28	9/19~20	10/4	10/6~7	11/17							
人的被害	死者	人			1								1	1	
	行方不明者	人											0	0	
	負傷者	重傷 軽傷	人										0		
住家被害	全(焼)壊	棟 世帯 人											0	0	
	半(焼)壊	棟 世帯 人											0	2	
	一部損壊	棟 世帯 人						1					1	23	
	床上浸水	棟 世帯 人					2	5					7	1,304	
	床下浸水	棟 世帯 人					2	5					7	1,538	
		棟 世帯 人		2	4	12	32						15	3,365	
非住家	公共建物	棟				16		1			1		18	24	
	その他	棟				10		44					54	1,515	
その他	田	流出・埋没 冠水	ヘクタール										0.00	0.00	
	畑	流出・埋没 冠水	ヘクタール										0.00	0.00	
	学	校	箇所										0	1	
	病	院	箇所										0	1	
	道	路	箇所			6		3		5			14	94	
	橋	り	箇所										0	0	
	河	川	箇所										0	2	
	港	湾	箇所										0	0	
	砂	防	箇所										0	0	
	清	掃	施設	箇所									0	0	
	屋	く	ず	箇所			7			4	2		13	58	
	鉄	道	不	箇所									0	1	
	船	舶	被	隻									0	0	
	水	道	箇所										0	0	
電	話	回線										0	0		
電	気	戸										0	0		
道	路	冠	箇所	4		5	6	20				35	326		
倒	木	本			10							10	28		
り	災	世帯	数				2	5				7	1,443		
り	災	者	数				2	13				15	3,246		
公	立	文	設	千円			632		24,000			24,632	55,632		
農	林	水	設	千円				807				807	10,465		
公	共	土	設	千円						59,500		59,500	75,800		
小	計	千円				632	2,807	24,000		59,500		86,939	143,897		
その他	農	産	被	千円			27,189	150		18,000		45,339	45,639		
	林	産	被	千円			258,000					258,000	258,000		
	畜	産	被	千円								0	0		
	水	産	被	千円						5,000		5,000	5,000		
	商	工	被	千円								0	11,500		
そ	の	他	千円								0	29,016			
被	害	総	額	千円			285,821	2,957	24,000	23,000	59,500	395,278	493,052		
災	害	対	策	本	部	設	置								
災	害	対	策	本	部	設	置	区	市	町	村	4	19		
災	害	救	助	法	適	用	区	市	町	村	0	1			
消	防	職	員	出	動	延	人	数				52	1,107		
消	防	団	員	出	動	延	人	数	34		649	6	5	694	2,235

区分	災害名 発生年月日	年 2										小計				
		大 雪	大 雪	伊豆大島 近海地震	潮 害	竜 巻	大 雨	台風10号	大 雨	台風11号						
		1/16	1/31~2/1	2/20	3/14	6/16	7/26	8/3	8/8	8/10						
人的被害	死者											1	1			
	行方不明者												0			
	負傷者	3	11	1									15			
	重傷	13	35										50			
住家被害	全（焼）壊												0			
	棟世帯人												0			
	半（焼）壊												0			
	棟世帯人												0			
	一部損壊			1		61					3		65			
	棟世帯人			1		79					3		83			
				4		237				7		248				
	床上浸水						1		21			22				
	棟世帯人						1		27			28				
							3		79			82				
	床下浸水						160		89			249				
	棟世帯人						163		89			252				
							411		270			681				
非住家	公共建物								1			1				
	棟															
	その他		3			17	19	1	8	3		51				
その他	田	流出・埋没 冠水	ヘクター ヘクター									0.00				
												0.00				
	畑	流出・埋没 冠水	ヘクター ヘクター									0.00				
												0.00				
	学	校	箇所									0				
	病	院	箇所									0				
	道	路	箇所		21				6	6	11	44				
	道	路	冠水	箇所						27	20	47				
	河	川	箇所								1	1				
	港	湾	箇所								1	1				
	水	道	箇所		6						3	9				
	電	気	被	害	戸		14		2,300				2,314			
	通	信	被	害	回	線			20		6		26			
	崖	く	ず	れ	箇	所		3			7		10			
鉄	道	不	通	箇	所					1		1				
ブ	ロ	ッ	ク	塀	箇	所				2		2				
倒	木	本				3		40		4	77	124				
り	災	世	帯	数	世	帯			1	27		28				
り	災	者	数	人				3	79			82				
公	立	文	教	施	設	千	円			5,000		5,000				
農	林	水	産	業	施	設	千	円			2,500	3,800				
公	共	土	木	施	設	千	円	2,987	3,090	130,500	250	14,233	151,060			
そ	の	他	の	公	共	施	設	千	円		3,000		34,900	37,900		
小		計	千	円	2,987	3,090	134,800	0	0	0	250	5,000	51,633	197,760		
その他	公	共	施	設	被	害	団	体						0		
	農	産	被	害	千	円			3,992			2,788		6,780		
	林	産	被	害	千	円								0		
	畜	産	被	害	千	円								0		
	水	産	被	害	千	円								0		
商	工	被	害	千	円								0			
そ	の	他	千	円						50				50		
被	害	総	額	千	円	2,987	3,090	134,800	3,992	0	0	300	5,000	54,421	204,590	
災	害	対	策	本	部	設	置									
		解	散													
災	害	対	策	本	部	設	置	区	市	町	村		1	団体		
災	害	救	助	法	適	用	区	市	町	村			1	団体	6	8
消	防	職	員	出	動	延	人	数			3	10		12	124	149
消	防	団	員	出	動	延	人	数	315	418	23			271	1,124	2,151

区分	災害名	発生年月日	年					伊豆大島 降ひょう	突 風	小 計	計
			2								
			大 雨	台風19号	台風20号	台風21号	台風28号				
			9/13	9/19~20	9/30	10/8	11/30	12/11	12/11		
人的被害	死者	人								0	1
	行方不明者	人								0	0
	負傷者	重傷 軽傷								0	15
				3						3	53
住家被害	全(焼)壊	棟 世帯 人								0	0
										0	0
										0	0
	半(焼)壊	棟 世帯 人		5	1					6	6
				18	5					23	23
				23	8					31	31
一部損壊	棟 世帯 人		59	2				1	62	127	
			87	2				1	90	173	
			220	4				3	227	475	
床上浸水	棟 世帯 人		57		10		16		83	105	
			60		14		20		94	122	
			118		37		54		209	291	
床下浸水	棟 世帯 人		174	2	51		85		312	561	
			173	2	48		89		312	564	
			581	8	129		292		1,010	1,691	
非住家	公共建物	棟								0	1
	その他	棟	416	4	10		11			441	492
その他	田	流出・埋没 冠水	ヘクター							0.00	0.00
			ヘクター							0.00	0.00
	畑	流出・埋没 冠水	ヘクター							0.00	0.00
			ヘクター							0.00	0.00
	学校	箇所								0	0
	病院	箇所								0	0
	道路	箇所		2	5	18	1	19		45	89
	道路冠水	箇所		37	6	67		68		178	225
	河川	箇所				10		2		12	13
	港湾	箇所			7					7	8
	水道	箇所				3				3	12
	電気被害	戸		30						30	2,344
	通信被害	0						2		2	28
崖くずれ	箇所		1	8		16			25	35	
鉄道不通	箇所		1						1	2	
ブロック塀	箇所								0	2	
倒木	本		12	111	4		2		129	253	
り災世帯数	世帯		60	18	19		20		117	145	
り災者数	人		118	23	45		54		240	322	
公立文教施設	千円								0	5,000	
農林水産業施設	千円		2,500	21,000					23,500	27,300	
公共土木施設	千円			175,000	11,989	7,000	30,000		223,989	375,049	
その他の公共施設	千円			198,381	79,510		11,300		289,191	327,091	
小計	千円		2,500	394,381	91,499	7,000	41,300	0	0	536,680	734,440
その他	公共施設被害	団体								0	0
	農産被害	千円		600			9,675			10,275	17,055
	林産被害	千円		3,040	250					3,290	3,290
	畜産被害	千円								0	0
	水産被害	千円								0	0
商工被害	千円								0	0	
その他	千円			28,319	3,565		5,996			37,880	37,930
被害総額	千円		2,500	426,340	95,314	7,000	47,296	9,675	0	588,125	792,715
災害対策本部	設置										
災害対策本部設置区	市町村		1団体	6団体	7団体		1団体			15団体	23団体
災害救助法適用区	市町村										
消防職員出動延人数			50	111	207		150			518	667
消防団員出動延人数			4	1,579	2,597		1,040			5,220	7,371

年 災害名 発生年月日		3														
		低気圧	八丈島 低気圧	大雨	大雨	大雨	大雨	台風12号	大雨	台風15号	台風17号	小計				
		2/16	2/19	7/6	8/1	8/8	8/12~13	8/20	8/23	9/7~10	9/14					
人的被害	死者											3				3
	行方不明者											1				1
	負傷者 重傷 軽傷															0
住家被害	全(焼)壊	棟 世帯 人										3		2		5
											3		2		5	
											14		10		24	
	半(焼)壊	棟 世帯 人		1							3		2		6	
				1							3		2		6	
				2							4		3		9	
	一部損壊	棟 世帯 人	1			1					1		46	1	50	
			1			2					1		44	1	49	
			2			6					1		129	5	143	
	床上浸水	棟 世帯 人			1	35	1	3		6	1	2			49	
				1	28	1	3		6	1	2			42		
				4	85	4	7		10	3	5			118		
床下浸水	棟 世帯 人			5	82	4	24		21	3	16			155		
				8	82	4	24		21	3	16			158		
				30	238	10	39		55	10	45			427		
非住家	公共建物	棟	5	2							1		11		19	
	その他	棟	2		2	30	1	1	8		6				50	
その他	田	流出・埋没 冠水	ヘクター									0.76			0.76	
			ヘクター												0.00	
	畑	流出・埋没 冠水	ヘクター												0.00	
			ヘクター												0.00	
	学校	箇所								2		20			22	
	病院	箇所										3			3	
	道路	箇所			3				10	136		6			155	
	橋りょう	箇所								4					4	
	河川	箇所							3	6		1			10	
	港湾	箇所								1					1	
	水道	箇所								7					7	
	崖くずれ	箇所				1		1		11		3			16	
	鉄道不通	箇所								1					1	
	船舶被害	隻											11		11	
	通信被害	回線								150					150	
	道路冠水	箇所			3	8		18		13	1	11			54	
ブロック塀	箇所										1			1		
非住家浸水	棟			6	40		18		1					65		
停電	世帯				2,400				379		7			2,786		
倒木	本				3				1,500		30			1,533		
その他	件				1				14					15		
り災世帯数	世帯		1	1	28	1	3		12	1	13			60		
り災者数	人		2	4	85	4	7		29	3	30			164		
公立文教施設	千円		20,000						6,477		3,615			30,092		
農林水産業施設	千円		2,990						554,436		65,182			622,608		
公共土木施設	千円						9,270		468,414		7,750			485,434		
その他の公共施設	千円	3,250	6,500						613,234		3,806			626,790		
小計	千円	3,250	29,490				9,270		1,642,561		80,353			1,764,924		
その他	公共施設被害	団体													0	
	農産被害	千円	4,300	29,604					22,950		29,757				86,611	
	林産被害	千円													0	
	畜産被害	千円									180				180	
	水産被害	千円									6,400				6,400	
商工被害	千円									400				400		
その他	千円	3,700							53,750		21,329	27		78,806		
被害総額	千円	11,250	59,094				9,270		1,719,261		138,419	27		1,937,321		
災害対策本部設置	箇所															
災害対策本部設置	区市町村															
災害救助法適用	区市町村															
消防職員出動	延人数			5	26	8	23		391	16	42	14		525		
消防団員出動	延人数							115	1,156	4	42	13		1,330		

年		3										小計	計
		台風18号	台風19号	豪雨	湧水	台風21号	台風26号	竜巻	強風	大雪	発生年月日		
区分	災害名	9/18~20	9/27~28	10/7~10	10/11	10/11~13	11/12	11/28	12/11	12/27			
人的被害	死者	1									1	4	
	行方不明者					2					2	3	
	負傷者	1									1	1	
	重傷	2				6					8	10	
住家被害	全(焼)壊棟	1									1	6	
	世帯	1									1	6	
	人	2									2	26	
	半(焼)壊棟	3									3	9	
	世帯	3									3	9	
	人	15									15	24	
	一部損壊棟	10	1					4	1		16	66	
	世帯	10	1					3	1		15	64	
	人	31	3					9	5		48	191	
	床上浸水棟	483				1					484	533	
	世帯	534				1					535	577	
	人	1,464				5					1,469	1,587	
床下浸水棟	2,739				162	1				2,902	3,057		
世帯	2,836				163	1				3,000	3,158		
人	7,699				83	4				7,786	8,213		
非住家	公共建物棟	2									2	21	
	その他棟	419	8								427	477	
その他	田	流出・埋没冠水	ヘクター								0.00	0.76	
		冠水	ヘクター								0.00	0.00	
	畑	流出・埋没冠水	ヘクター								0.00	0.00	
		冠水	ヘクター								0.00	0.00	
	学校	箇所	5								5	27	
	病院	箇所	2								2	5	
	道路	箇所	70				3	2			75	230	
	橋りょう	箇所	4								4	8	
	河川	箇所	47			1					48	58	
	港湾	箇所									0	1	
	水道	箇所									0	7	
	崖くずれ	箇所	191			14	1				206	222	
	鉄道不通	箇所	2			1	2				5	6	
	船舶被害	隻									0	11	
	通信被害	回線									0	150	
	道路冠水	箇所	586				4				590	644	
	ブロック塀	箇所	4	1							5	6	
非住家浸水	棟	282				1				283	348		
停電	世帯									0	2,786		
倒木	本	8	41			1				50	1,583		
その他	件	202	1			2				205	220		
り災世帯数	世帯	541				1				542	602		
り災者数	人	1,288				5				1,293	1,457		
公立文教施設	千円	13,524								13,524	43,616		
農林水産業施設	千円					66,397				66,397	689,005		
公共土木施設	千円	135,523		40,000		200,000				375,523	860,957		
その他の公共施設	千円									0	626,790		
小計	千円	149,047		40,000		266,397				455,444	2,220,368		
その他	公共施設被害	団体									0	0	
	農産被害	千円									0	86,611	
	林産被害	千円									0	0	
	畜産被害	千円									0	180	
	水産被害	千円									0	6,400	
	商工被害	千円									0	400	
その他	千円	34,470				800		600		35,870	114,676		
被害総額	千円	183,517		40,000		267,197		600		491,314	2,428,635		
災害対策本部設置	箇所												
災害対策本部設置	区市町村										0団体		
災害救助法適用	区市町村										0団体		
消防職員出動	延人数	412	47			64				523	1,048		
消防団員出動	延人数	2,585			15	837			21	3,458	4,788		

区分	年	災害名 発生年月日	4								小計																		
			大	雪	地	震	大	雨	地	震		大	雨	台	風	3	号	大	雨	大	雨	大	雨						
			2/1	2/2	5/20	6/15	6/20	6/30	7/9	7/15		7/24																	
人的被害	死者	人																					0						
	行方不明者	人																					0						
負傷者	重傷	人																					2						
	軽傷	人	35	5			1																40						
住家被害	全(焼)壊	棟 世帯 人																					0						
	半(焼)壊	棟 世帯 人																					0						
	一部損壊	棟 世帯 人	1	1			1																3						
		棟 世帯 人	4	3			3																10						
	床上浸水	棟 世帯 人									3			23	22								48						
		棟 世帯 人									7			68	54								129						
床下浸水	棟 世帯 人									21			90	298	2							411							
	棟 世帯 人									67			252	931	4							1,254							
非住家	公共建物	棟	8	33			1															48							
	その他	棟	9				2				1		35	3								50							
その他	田	流出・埋没 冠水	ヘクタール																			0.00							
	畑	流出・埋没 冠水	ヘクタール																			0.00							
	学	校	箇所																			0							
	病	院	箇所						3													3							
	道	路	箇所																			0							
	橋	り	箇所																			0							
	河	川	箇所											10								10							
	港	湾	箇所																			0							
	砂	防	箇所																			0							
	水	道	箇所																			0							
	清	掃	施設	箇所																		0							
	崖	く	ずれ	箇所						1												15							
	鉄	道	不通	箇所																		0							
	船	船	被害	隻																		0							
	通	信	被害	回線																		0							
	道	路	冠水	箇所							2			9	61	2						74							
	非	住	家	浸水	棟									10	17							27							
	倒	木	本		73																	73							
	停	電	世帯												2,900							2,900							
道	路	通行	止め	箇所																	0								
道	路	陥	没	箇所																	0								
看	板	落	下	箇所																	0								
グ	ラ	ン	ド	冠水	箇所																0								
そ	の	他	箇所																		1	2							
火災発生	建	物	件																			0							
	危	険	物	件																		0							
	そ	の	他	件																		0							
り	災	世	帯	数									23	11							34								
り	災	者	数	人									68	28							96								
公	立	文	教	施	設	千	円						280								280								
農	林	水	産	業	施	設	千	円	269			24		10,773							11,066								
公	共	土	木	施	設	千	円						3,200				5,524				8,724								
そ	の	他	の	公	共	施	設	千	円								26				26								
小	計			千	円	269				24			14,253				5,550				20,096								
その他	公	共	施	設	被	害	団	体													0								
	農	産	被	害	千	円							31,196									31,196							
	林	産	被	害	千	円																0							
	畜	産	被	害	千	円																0							
	水	産	被	害	千	円																0							
	商	工	被	害	千	円																0							
そ	の	他	千	円																	0								
被	害	総	額	千	円	269				24			45,449				5,550				51,292								
災	害	対	策	本	部	設	置																						
災	害	対	策	本	部	設	置	区	市	町	村	1	団	体							2	団	体	6	団	体			
災	害	救	助	法	適	用	区	市	町	村												0	団	体					
消	防	職	員	出	動	延	人	数													7			9		93			
消	防	団	員	出	動	延	人	数	283																475		741	3	1,502

年		4									
		災害名		大 雨	山林火災	台風19号	大 雨	台風28号	大 雨	大 雨	小 計
区分	発生年月日	8/18	9/13	9/26	10/8	11/7	11/20	12/8			
人的被害	死者									0	0
	行方不明者									0	0
	負傷者									0	2
	重傷									0	40
住家被害	棟世帯									0	0
	全(焼)壊									0	0
	棟世帯						1			1	1
	半(焼)壊						1			1	1
	棟世帯						1			1	4
	一部損壊						1			1	4
棟世帯						1			1	11	
床上浸水	棟世帯							9		9	57
	棟世帯							12		12	60
	棟世帯							23		23	152
床下浸水	棟世帯	5			23			144		172	583
	棟世帯	5			24			155		184	610
	棟世帯	14			64			454		532	1,786
非住家	公共建物						5		1	6	54
	棟										
	その他			3		7		61		71	121
その他	田	流出・埋没冠水								0.00	0.00
		ヘクター								0.00	0.00
	畑	流出・埋没冠水								0.00	0.00
		ヘクター								0.00	0.00
	学	校								0	0
	病	院								0	3
	道	路	1				1			2	2
	橋	り								0	0
	河	川								0	10
	港	湾								0	0
	砂	防								0	0
	水	道								0	0
	清	掃	施設							0	0
	崖	く	ずれ		1					1	16
	鉄	道	不							0	0
	船	船	被							0	0
	通	信	被						51	51	51
	道	路	冠	1		3		1	171	176	250
	非	住	家	6					48	54	81
	倒	木	本							0	73
停	電	世							0	2,900	
道	路	通							0	0	
道	路	陥							0	0	
看	板	落							0	0	
グ	ラ	ン							0	0	
そ	の	他	20		2				22	24	
火災発生	建	物							0	0	
	危	険							0	0	
	そ	の		1					1	1	
り	災	世						3	3	37	
り	災	者						5	5	101	
公	立	文					4,500		4,500	4,780	
農	林	水		122			5,102		5,224	16,290	
公	共	土					500		500	9,224	
そ	の	他					10,300		10,300	10,326	
小	計		0	0	122	0	20,402	0	20,524	40,620	
その他	公	共							0	0	
	農	産					73,137		73,137	104,333	
	林	産							0	0	
	畜	産							0	0	
	水	産							0	0	
商	工	被						6,087	6,087	6,087	
そ	の	他							0	0	
被	害	総	0	0	122	0	93,539	0	99,748	151,040	
災	害	対									
部	設	置									
部	設	置		1				2	3	9	
災	害	救							0	0	
消	防	職		55					55	148	
消	防	団		380					380	1,882	

年		5									
		災害名		大	大	大	大	台風11号	台風13号	伊豆諸島大雨	台風14号
区分	発生年月日	6/21	7/3	7/24~25	8/1	8/26~27	9/2~3	9/7	9/8~9		
		人的被害	死者		1						
行方不明者											0
負傷者											0
住家被害	棟										0
	世帯										0
	人										0
	全(焼)壊										0
	棟										0
	世帯										0
	人										0
	半(焼)壊										0
	棟	4				3					7
	世帯	3				2					5
人	13				4					17	
一部損壊											
棟	212		3	50	826	1				1,092	
世帯	93		7	70	971					1,141	
人	73		16	146	1,921					2,156	
床上浸水											
棟	456		5	97	3,312					3,870	
世帯	164		5	103	2,994					3,266	
人	219		11	297	1,943					2,470	
非住家	公共建物					20					20
	その他	255			24	1,733					2,012
その他	田	流出・埋没									0.00
		冠水									0.00
	畑	流出・埋没									0.00
		冠水									0.00
	学校									0	
	病院									0	
	道路	22		2		79		1		104	
	橋りょう					1				1	
	河川					9				9	
	港湾									0	
	砂防									0	
	水道									0	
	清掃施設									0	
	崖くずれ	1				21	1	3	3	29	
	鉄道不通					20				20	
	船舶被害									0	
	通信被害						1			1	
	道路冠水	119		2	2	622	1			746	
	非住家浸水									0	
倒木	6				267	9			282		
停電						4,096			4,096		
火災発生	建物								0	0	
	危険物								0	0	
	その他								0	0	
り災世帯数	96		7	70	973				1,146		
り災者数	86		16	146	1,925				2,173		
公立文教施設					8,000				8,000		
農林水産業施設									0		
公共土木施設					5,294				5,294		
その他の公共施設					1,300				1,300		
小計					14,594				14,594		
その他	公共施設被害市町村					3				3	
	農産被害									0	
	林産被害									0	
	畜産被害									0	
	水産被害									0	
	商工被害									0	
その他									0		
被害総額					14,594				14,594		
災害対策本部設置											
部解散											
災害対策本部設置区市町村			1団体		5団体				6団体		
災害救助法適用区市町村					1団体				1団体		
消防職員出動延人数					34	25			59		
消防団員出動延人数					113				113		

年			5					小計	計	
			災害名		台風19号	台風20号	大雨			地震
区分	発生年月日		10/7	10/8	11/14	10/12				
	人的被害	死者	人					1	1	2
行方不明者		人						0	0	
負傷者		重傷	人					2	2	2
		軽傷	人					2	2	2
住家被害	全(焼)壊	棟						0	0	
		世帯						0	0	
	半(焼)壊	棟						0	0	
		世帯						0	0	
	一部損壊	棟						0	7	
		世帯						0	5	
	床上浸水	棟				12		12	1,104	
世帯					17		17	1,158		
床下浸水	棟				105		105	3,975		
	世帯				116		116	3,382		
					158		158	2,628		
非住家	公共建物	棟						0	20	
	その他	棟			22			22	2,034	
その他	田	流出・埋設冠水	ヘクター					0.00	0.00	
		ヘクター						0.00	0.00	
	畑	流出・埋設冠水	ヘクター					0.00	0.00	
		ヘクター						0.00	0.00	
	学校	箇所					0	0		
	病院	箇所					0	0		
	道路	箇所	1		6		7	111		
	橋りょう	箇所					0	1		
	河川	箇所			1		1	10		
	港湾	箇所					0	0		
	砂防	箇所					0	0		
	水道	箇所					0	0		
	清掃施設	箇所					0	0		
	崖くずれ	箇所	1	1			2	31		
	鉄道不通	箇所					0	20		
	船舶被害	隻					0	0		
	通信被害	回線					0	1		
	道路冠水	箇所			27		27	773		
	非住家浸水	棟					0	0		
	倒木	本	1		1		2	284		
停電	世帯	15				15	4,111			
火災発生	建物	件					0	0		
	危険物	件					0	0		
	その他	件					0	0		
り災	世帯	数			17		17	1,163		
り災	者	数			21		21	2,194		
公立文教施設	千円						0	8,000		
農林水産業施設	千円		1,500				1,500	1,500		
公共土木施設	千円						0	5,294		
その他の公共施設	千円						0	1,300		
小計	千円		1,500				1,500	16,094		
その他	公共施設被害市町村	団体		1				1	4	
	農産被害	千円						0	0	
	林産被害	千円						0	0	
	畜産被害	千円						0	0	
	水産被害	千円						0	0	
	商工被害	千円						0	0	
その他	千円						0	0		
被害総額	千円		1,500				1,500	16,094		
災害対策本部	設置									
災害対策本部	解散									
災害対策本部設置	区市町村			1			1	7		
災害救助法適用	区市町村							1		
消防職員出動	延人数			43			43	102		
消防団員出動	延人数			56			56	169		

年		6										
		災害名		大 雪	低気圧通過	地 震	地 震	大 雨	大 雨	崖崩れ	地 震	大 雨
区分	発生年月日	2/11~12	2/21~22	3/11	3/16	3/23	6/1	6/21	6/29	7/7		
		人的被害	死者									
行方不明者												0
負傷者												0
重傷者			15									15
住家被害	全(焼)壊											0
	棟世帯											0
	半(焼)壊											0
	棟世帯											0
	一部損壊			7	18							25
	棟世帯			7								7
床上浸水			1				1			80	81	
棟世帯							2			94	96	
床上浸水							6			165	171	
棟世帯							1			160	161	
床上浸水							1			170	171	
棟世帯							1			238	239	
非住家	公共建物							1		1		2
	棟											2
その他	棟		41							150	191	
その他	田	流出・埋没冠水	ヘクタール									0.00
	畑	流出・埋没冠水	ヘクタール									0.00
	学校	箇所										0
	病院	箇所										0
	道路	箇所						1			1	2
	橋りょう	箇所										0
	河川	箇所										0
	港湾	箇所										0
	砂防			1								1
	水道	箇所										0
	清掃施設	箇所					1					1
	崖くずれ	箇所		1	8	2	3		1			15
	鉄道不通	箇所										0
	船舶被害	隻			2							2
	通信被害	回線										0
	道路冠水	箇所										0
	非住家浸水	棟										0
	倒木	本										0
停電	世帯		1								1	
ブロック塀	箇所										0	
火災発生	建物	件										0
	危険	件										0
	その他	件										0
り災世帯	世帯						2			94	96	
り災者	人						6			165	171	
公立文教施設	千円										0	
農林水産業施設	千円		17,940								17,940	
公共土木施設	千円										0	
その他の公共施設	千円										0	
小計	千円		17,940								17,940	
その他	公共施設被害市町村	団体	1									1
	農産被害	千円		77,760								77,760
	林産被害	千円										0
	畜産被害	千円										0
	水産被害	千円										0
	商工被害	千円										0
その他	千円										0	
被害総額	千円		95,700								95,700	
災害対策本部	設置											0
災害対策本部設置	区市町村	1団体								1団体	2団体	
災害救助法適用	区市町村										0団体	
消防職員出動	延人数	3								37	40	
消防団員出動	延人数	89									89	

区分	年		6						小計	計	
	災害名		大雨	大雨	大雨	大雨	大雨	崖崩れ			台風26号
	発生年月日		7/12	7/18	8/20~21	9/2	9/17	9/27			9/29~30
人的被害	死者	人						2		2	2
	行方不明者	人						1		1	1
	負傷者	人								0	0
	重傷	人			1		1			2	17
住家被害	全(焼)壊	棟 世帯 人								0 0 0	0 0 0
	半(焼)壊	棟 世帯 人								0 0 0	0 0 0
	一部損壊	棟 世帯 人			1				3	4 1 0	29 8 1
	床上浸水	棟 世帯 人	2 2 6	27 19 28	21 12 32	18 17 11	5 4 6			73 54 83	154 150 254
	床下浸水	棟 世帯 人	43 37 110	125 106 83	72 128 321	99 97 65	50 31 69			389 399 648	550 570 887
	非住家	公共建物 その他	棟 棟		2 258	1 12	14 28				17 300
その他	田	流出・埋没 冠水	ヘクタール ヘクタール							0.00 0.00	0.00 0.00
	畑	流出・埋没 冠水	ヘクタール ヘクタール							0.00 0.00	0.00 0.00
	学	校	箇所	1						1	1
	病	院	箇所							0	0
	道	路	箇所	14	4	3	1	1	1	24	26
	橋	りよ	う箇所							0	0
	河	川	箇所	4		7				11	11
	港	湾	箇所							0	0
	砂	防								0	1
	水	道	箇所							0	0
	清	掃	施設							0	1
	崖	く	ずれ	箇所	3	1	10		1	15	30
	鉄	道	不通	箇所						0	0
	船	舶	被害	隻						0	2
	通	信	被害	回線						0	0
	道	路	冠水	箇所						0	0
	非	住家	浸水	棟						0	0
倒	木	本							0	0	
停	電	世帯							0	1	
ブ	ロ	ック	塀			1			1	1	
火災発生	建	物	件							0	0
	危	険	物	件						0	0
	そ	の	他	件						0	0
り	災	世帯	数	世帯	2	19	12	17	4	54	150
り	災	者	数	人	6	28	32	11	6	83	254
公	立	文	教	施	設	千円				0	0
農	林	水	産	業	施	設	千円			0	17,940
公	共	土	木	施	設	千円		22,260		22,260	22,260
そ	の	他	の	公	共	施	設	千円		0	0
小	計	千円			22,260					22,260	40,200
	公	共	施	設	被	害	市	町	村	団	体
						1				1	2
その他	農	産	被	害	千円					0	77,760
	林	産	被	害	千円					0	0
	畜	産	被	害	千円					0	0
	水	産	被	害	千円					0	0
	商	工	被	害	千円					0	0
そ	の	他	千円						0	0	
被	害	総	額	千円			22,260			22,260	117,960
災	害	対	策	本	設	置					
部	解	散									
災	害	対	策	本	部	設	置	区	市	町	村
					2	2	3		1	8	10
災	害	救	助	法	適	用	区	市	町	村	
									0	0	0
消	防	職	員	出	動	延	人	数		45	91
										22	158
消	防	団	員	出	動	延	人	数		421	495
										97	1,013
										1,013	1,102

区分	年		7									
	災害名		大	大	大	大	大	大	台風12号	地震	地震	計
	発生年月日		5/13	7/4	7/25	8/2	8/6	8/22	9/16~17	10/6	12/4	
人的被害	死者	人										0
	行方不明者	人										0
	負傷者	人										0
	重傷者	人										0
	軽傷者	人										2
	棟	人										1
住家被害	全(焼)壊	棟										16
	世帯	人										14
	棟	人										26
	世帯	人										25
	半(焼)壊	棟										24
	世帯	人										48
一部損壊	棟	人										1
	世帯	人										1
	棟	人										659
	世帯	人										640
	棟	人										3
	世帯	人										3
床上浸水	棟	人										1
	世帯	人										1
	棟	人										6
	世帯	人										13
	棟	人										6
	世帯	人										13
床上浸水	棟	人										4
	世帯	人										4
	棟	人										1
	世帯	人										3
	棟	人										59
	世帯	人										6
床上浸水	棟	人										4
	世帯	人										4
	棟	人										1
	世帯	人										5
	棟	人										95
	世帯	人										49
床上浸水	棟	人										4
	世帯	人										4
	棟	人										1
	世帯	人										1
	棟	人										52
	世帯	人										54
床上浸水	棟	人										12
	世帯	人										6
	棟	人										154
	世帯	人										246
	棟	人										149
	世帯	人										15
非住家	公共建物	棟										59
	その他	棟										1
田	流出・埋設冠水	ヘクター										0.00
	流出・埋設冠水	ヘクター										0.00
畑	流出・埋設冠水	ヘクター										0.00
	流出・埋設冠水	ヘクター										0.00
その他	学校	箇所										32
	病院	箇所										1
	道路	箇所										2
	橋りょう	箇所										9
	河川	箇所										12
	港湾	箇所										1
	砂防	箇所										2,109
	水道	箇所										4
	清掃施設	箇所										2
	崖くずれ	箇所										39
	鉄道不通	箇所										27
	船舶被害	隻										2
	通信被害	回線										0
	道路冠水	箇所										199
	非住家浸水	棟										179
	倒木	本										35
	電気	戸										7
	ブロック塀	箇所										10
	空	箇所										14
	屋根瓦の落下	件										4
窓ガラスの破損	件										3,215	
その他	箇所										800	
火災発生	建物	件										1,960
	危険	件										8,105
	その他	件										1,960
	り災世帯	世帯										3,215
	り災者	人										800
	公立文教施設	千円										1,960
農林水産業施設	千円										8,105	
公共土木施設	千円										1,960	
その他の公共施設	千円										8,105	
小計	千円										1,960	
公共施設被害市町村	団体										7	
その他	農産被害	千円										668,017
	林産被害	千円										993,300
	畜産被害	千円										742
	水産被害	千円										68,000
	商工被害	千円										25,400
	その他	千円										194,010
被害総額	千円										7,295,540	
災害対策本部設置	箇所											
災害対策本部設置区市町村											14	
災害救助法適用区市町村											1	
消防職員出動延人数											749	
消防団員出動延人数											15	

年		8							計
		災害名	台風5号	雷 雨	大 雨	台風12号	台風17号	台風23号	
区分	発生年月日	7/9~10	7/15	7/21	8/15~16	9/21~22	10/25	12/5	
人的被害	死者								0
	行方不明者								0
	負傷者								0
	重傷								9
住家被害	棟								1
	全(焼)壊					1			1
	棟					4			4
	半(焼)壊					5			5
	棟					5			5
	一部損壊					15			15
棟					199			199	
床上浸水				1	10			11	
棟				1	16			17	
床上浸水				3	12			15	
棟			1	21	72			94	
床下浸水			1	19	23			42	
棟				33	60			93	
非住家	公共建物	2				88	1		91
	その他		1	1		140			142
その他	田								0.00
	畑								0.00
	学校	1				13			14
	病院					1			1
	道路		1	2		18			21
	橋りょう					5			0
	河川		1	2		3			6
	港湾	2				5			7
	砂防					1			1
	水道					304			304
	清掃施設					1			1
	崖くずれ	3		9		63			75
	鉄道不通					1			1
	船舶被害					10			10
	通信被害					375			375
	道路冠水		2	15		255			272
	倒木	10		1	2	3,104		3	3,120
	停電					16,297		4,938	21,235
	ブロック塀			1		41			42
空港								0	
屋根瓦の落下					186			186	
窓ガラスの破損				1	55			56	
火災発生	建物								0
	危険物								0
	その他								0
	り災世帯数			1		22			23
	り災者数			3		31			34
	公立文教施設	6,700				105,221			111,921
	農林水産業施設					88,781			88,781
	公共土木施設	240				134,373			134,613
	その他の公共施設	20			300	112,602	30		112,952
	小計	6,960			300	440,977	30		448,267
	公共施設被害市町村	1			1	7	1		10
その他	農産被害	302				153,287	2,994		156,583
	林産被害								0
	畜産被害					4,050			4,050
	水産被害	367					1,431		1,798
	商工被害								0
	その他の					7,650			7,650
	被害総額	7,629			300	605,964	4,455		618,348
	災害対策本部設置								
	部解散								
	災害対策本部設置区市町村	1				9			10
	災害救助法適用区市町村								0
	消防職員出動延人数		7	40		210			257
	消防団員出動延人数		12	136		1,546			1,694

年		9									
		災害名									
区分	発生年月日	大 雨	台風1号	大 雨	大 雨	大 雨	大 雨	台風6号	台風7号	台風8号	小 計
		4/7	4/22~23	5/17	5/21~22	5/24~25	6/6	6/12~13	6/20	6/28~29	
人的被害	死者								1		1
	行方不明者										0
	負傷者								1		1
	重傷者								2		2
	軽傷者										0
住家被害	棟世帯							2			2
	人										0
	棟世帯							2			2
	人										0
	一部損壊		6			1		1	20	1	29
非住家	床上浸水	2						1			3
	棟世帯	2						1			3
	人	5									5
	棟世帯	2				2		6			10
	人					4					4
公共建物	棟		12					8	11	1	32
	その他	1	3			1	1	6	10		23
その他	田	流出・埋没	ヘクタール								0.00
	畑	流出・埋没	ヘクタール								0.00
	学校	箇所								1	1
	病院	箇所									0
	道路	箇所			1				9		10
	橋りょう	箇所									0
	河川	箇所							1		1
	港湾	箇所							1		1
	砂防	箇所									0
	水道	箇所									0
	清掃施設	箇所									0
	崖くずれ	箇所	1						3		4
	鉄道不通	箇所									0
	船舶被害	隻									0
	電線	回数									0
	道路冠水	箇所									0
	倒木	本									0
	電気	戸	1						317	200	518
	ガス	戸							1		1
	ブロック塀	箇所							4		4
空港	箇所									0	
屋根瓦の落下	件									0	
窓ガラスの破損	件									0	
その他	箇所									0	
火災発生	建物									0	
危険	物件									0	
その他	物件									0	
り災世帯	世帯	2						1		3	
り災者	人数	5								5	
公立文教施設	千円								200	200	
農林水産業施設	千円									0	
公共土木施設	千円							2,600		2,600	
その他の公共施設	千円							100		100	
小計	千円							2,700	200	2,900	
公共施設被害	市町村							1	1	2	
その他	農産被害	千円						1,600		1,600	
	林産被害	千円								0	
	畜産被害	千円								0	
	水産被害	千円								0	
	商工被害	千円								0	
その他	千円									0	
被害総額	千円							4,300	200	4,500	
災害対策本部	設置										
部	解散										
災害対策本部設置	区市町村		1	団体				2	1	4	
災害救助法適用	区市町村									0	
消防職員出動	延人数							500	5	505	
消防団員出動	延人数							266		266	

年		9									小計	計
		災害名	原油流出	大雨	大雨	大雨	台風20号	台風24号	台風25号	竜巻		
区分	発生年月日	7/2~11	7/17	8/23	9/3	9/18~19	10/21~25	11/7~8	11/17			
人的被害	死者								3		3	4
	行方不明者										0	0
	負傷者 重傷者									1	1	2
		18							3	5	26	28
住家被害	全(焼)壊								3	1	4	8
									3	1	4	8
	半(焼)壊								5	1	4	10
									5	1	4	10
	一部損壊						9	93	1	49	152	181
							4		1	54	59	74
床上浸水				111	5			1		117	120	
				44	4			1		49	52	
				20	4					24	29	
床下浸水			1	177	1			3		182	192	
			1	12	1					14	16	
			4	8						12	16	
非住家	公共建物						15	10	5	2	32	64
	その他			30			3	40	20	13	106	129
その他	田	流出・埋没 冠水	ヘクター								0.00	0.00
	畑	流出・埋没 冠水	ヘクター								0.00	0.00
	学校	箇所								3	3	4
	病院	箇所									0	0
	道路	箇所			20		2	3	4		29	39
	橋りょう	箇所									0	0
	河川	箇所									0	1
	港湾	箇所					1				1	2
	砂防	箇所									0	0
	水道	箇所									0	0
	清掃施設	箇所									0	0
	崖くずれ	箇所								26	26	30
	鉄道不通	箇所									0	0
	船舶被害	隻						43		14	57	57
	通信被害	回線									0	0
	道路冠水	箇所									0	0
	倒木	本									0	0
電気	戸			1					1,500	1,501	2,019	
ガス	戸									0	1	
ブロック塀	箇所									0	4	
空港	箇所									0	0	
屋根瓦の落下	件									0	0	
窓ガラスの破損	件									0	0	
その他	箇所									0	0	
火災発生	建物	件								0	0	
	危険	件								0	0	
	その他	件								0	0	
り災世帯	世帯			44	4		8	3	8	67	70	
り災者	数			20	4					24	29	
公立文教施設	千円								4,380	4,380	4,580	
農林水産業施設	千円					2,000	1,066	6	9,470	12,542	12,542	
公共土木施設	千円						6,000	651	6,200	12,851	15,451	
その他の公共施設	千円						328,000		1,467	329,467	329,567	
小計	千円						330,000	7,066	657	21,517	359,240	362,140
	公共施設被害市町村	団体				2	1	1	1	5	7	
その他	農産被害	千円						10,758	12,000	1,720	24,478	26,078
	林産被害	千円									0	0
	畜産被害	千円									0	0
	水産被害	千円						6,100			6,100	6,100
	商工被害	千円									0	0
その他	千円					940	23,000		300	24,240	24,240	
被害総額	千円						330,940	46,924	12,657	23,537	414,058	418,558
災害対策本部	設置											
災害対策本部設置区	市町村					2	1			3	7	
災害救助法適用区	市町村											
消防職員出動延人数						9		15		24	529	
消防団員出動延人数				27		55	82			164	430	

年		10															
		災害名		大 雪		大 雪		竜 巻		大 雨		大 雨		大 雨		小 計	
		発生年月日		1月8~9日	1/15	2/8	3/5~6	7/26	7/30	8/3							
人的被害	死者	人			1												1
	行方不明者	人															0
	負傷者	重傷 軽傷	人 人													1	7
住家被害	全(焼)壊	棟 世帯 人															0 0 0
	半(焼)壊	棟 世帯 人							1 1 3			1 2 5				2 3 8	
	一部損壊	棟 世帯 人		6 6 13	26 33 87	12 12 20	10 10 26					2 2 12				56 63 158	
	床上浸水	棟 世帯 人										12 29 43	46 62 98			58 91 141	
	床下浸水	棟 世帯 人							1 1 3		57 139 421	85 87 87				143 227 511	
	非住家	公共建物 その他	棟 棟			9 4		3 11				3 11	15 6				30 34
その他	田	流出・埋没 冠水	ヘクタール ヘクタール														0.00 0.00
	畑	流出・埋没 冠水	ヘクタール ヘクタール														0.00 0.00
	学	校	箇所	1	11												12
	病	院	箇所														0
	道	路	箇所		1			1				19					21
	橋	りょう	箇所														0
	河	川	箇所									1					1
	港	湾	箇所														0
	砂	防	箇所														0
	清	掃	施設	箇所													0
	崖	くずれ	箇所									4	1				5
	鉄	道	不通	箇所		1						2					3
	船	舶	被害	隻													0
	水		道	箇所													0
電	話	回線			114		3									117	
電	気	戸			7,608						35,900					43,508	
ガ	ス	戸														0	
そ	の	他	箇所								2					2	
火災発生	建	物	件													0	
	危	険	物	件												0	
	そ	の	他	件												0	
	り	災	世帯	数					1		31	62				94	
	り	災	者	数					3		48	98				149	
	公	立	文	教	施	設	千円			10,386						10,386	
	農	林	水	産	業	施	設	千円		1,082		16,044				17,126	
	公	共	土	木	施	設	千円									0	
	そ	の	他	の	公	共	施	設	千円		2,953					2,953	
	小			計	千円					14,421		16,044				30,465	
				公共施設被害	市町村	団体				1		1				2	
	その他	農	産	被	害	千円											0
		林	産	被	害	千円		53									53
		畜	産	被	害	千円											0
		水	産	被	害	千円											0
		商	工	被	害	千円											0
	そ	の	他	千円		11,992	56,531				12,079					80,602	
	被	害	総	額	千円		11,992	71,005		16,044		12,079				111,120	
	災	害	対	策	本	設	置										
	部		解	散													
	災	害	対	策	本	部	設	置	区	市	町	村				1団体	
	災	害	救	助	法	適	用	区	市	町	村					0団体	
	消	防	職	員	出	動	延	人	数			24				24	
	消	防	団	員	出	動	延	人	数		669			253		922	

区分		年		10							小計	計			
		災害名		大	大	台風4号	大	台風5号	崖崩れ						
		発生年月日		8/28	8/29~30	8/28~30	9/7	9/15~16	9/30						
人的被害	死者	人								0	1				
	行方不明者	人								0	0				
	負傷者	重傷 軽傷	人				1			0	0				
住家被害	棟世帯人	全(焼)壊								0	0				
		半(焼)壊								0	0				
		一部損壊						13		13	69				
	棟世帯人	床上浸水		9	3		1	10		23	81				
		床下浸水		83	60		5	22		170	313				
		棟世帯人		84	68		5	22		179	406				
非住家	公共建物	棟	11				7		18	48					
	その他	棟	4	2	1	2	36		45	79					
その他	田	流出・埋没冠水	ヘクター							0.00	0.00				
		冠水	ヘクター							0.00	0.00				
	畑	流出・埋没冠水	ヘクター				1.00			1.00	1.00				
		冠水	ヘクター							0.00	0.00				
	学	校	箇所	3					3	15					
	病	院	箇所		1				1	1					
	道	路	箇所	1	6		10	4	21	42					
	橋	り	箇所						0	0					
	河	川	箇所	3	4			8	15	16					
	港	湾	箇所				1		1	1					
	砂	防	箇所					1	1	1					
	清	掃	施設						0	0					
	崖	く	れ	箇所	20	8	6	63	16	2	115	120			
	鉄	道	不	箇所						0	3				
船	舶	被	隻					4	4	4					
水		道	箇所						0	0					
電		話	回線					1	1	118					
電		気	戸					3,160	3,160	46,668					
ガ		ス	戸						0	0					
ブ	ロ	ッ	ク	箇所	1	1		2	4	6					
火災発生	建	物	件						0	0					
	危	険	物						0	0					
	そ	の	他						0	0					
り	災	世	帯	世帯	9	3		1	19	32	126				
り	災	者	数	人	24	3		3	35	65	214				
公	立	文	教	施	設	千円			350	350	10,736				
農	林	水	産	業	施	設	千円	430	4,893	12,214	17,537	34,663			
公	共	土	木	施	設	千円			351,475	800	352,275	352,275			
そ	の	他	の	公	共	施	設	千円		20,300	11,693	31,993	34,946		
小	計	千円				430	371,775	17,736	12,214	402,155	432,620				
	公	共	施	設	被	害	市	町	村	団	体				
						1	1	4	1	7	9				
その他	農	産	被	害	千円		456		38,160	2,250	40,866	40,866			
	林	産	被	害	千円						0	53			
	畜	産	被	害	千円						0	0			
	水	産	被	害	千円				1,050		1,050	1,050			
	商	工	被	害	千円				2,050		2,050	2,050			
	そ	の	他	千円			7,083	475			7,558	88,160			
被	害	総	額	千円		886	378,858	59,471	14,464	453,679	564,799				
災	害	対	策	本	設	置									
部	解	散													
災	害	対	策	本	部	設	置	区	市	町	村				
					1	団体		1	団体	3	団体	5	団体	6	団体
災	害	救	助	法	適	用	区	市	町	村					
消	防	職	員	出	動	延	人	数							
					120	3			97	220	244				
消	防	団	員	出	動	延	人	数							
					284	123			165	572	1,494				

区分	年		11								計		
	災害名		神津島 近海地震	大雨	大雨	大雨	大雨	大雨	大雨	大雨			
	発生年月日		3/14	4/11	7/13~14	7/21	7/22	8/14	8/24	8/29		10/27	
人的被害	死者	人				1						1	
	行方不明者	人										0	
	負傷者	重傷			1	1						2	
		軽傷	人			1	2						3
住家被害	全(焼)壊	棟										0	
		世帯										0	
	半(焼)壊	棟						2				2	
		世帯						2				2	
	一部損壊	棟						2	1		2	5	
		世帯						2	1		3	6	
床上浸水	棟			4	493	8	46	70	1,168	2	1,791		
	世帯			4	521	12	51	74	1,201	2	1,865		
床下浸水	棟			11	315	6	319	43	1,372	24	2,090		
	世帯			16	340	6	328	43	1,499	44	2,276		
非住家	公共建物	棟						2	55		57		
	その他	棟			107	8	19	34	324	2	494		
その他被害	田	流出・埋没	ヘクター									0.00	
		冠水	ヘクター									0.00	
	畑	流出・埋没	ヘクター									0.00	
		冠水	ヘクター									0.00	
	文教施設	箇所					4				4		
	病院	箇所							1		1		
	道路	箇所	1	5	18	54		230	26	150	9	493	
	橋りょう	箇所						2				2	
	河川	箇所				2		88				90	
	港湾	箇所										0	
	砂防	箇所										0	
	清掃施設	箇所										0	
	崖くずれ	箇所	1	1	2		1	127				132	
	鉄道不通	箇所							1			1	
	船舶被害	隻										0	
	水道	戸						762				762	
電話	回線					1					1		
電気	戸				5,511		3,000	71,686		300	80,497		
ガス	戸						7	1			8		
ブロック塀等	箇所			2			1	2		1	6		
り災世帯数	世帯				23		11	6	70	2	112		
り災者数	人				67		24	13	150	6	260		
火災発生	建物	件				2			2		1	5	
	危険	件										0	
	その他	件				3						3	
被害額	公立文教施設	千円						43,500				43,500	
	農林水産業施設	千円										0	
	公共土木施設	千円			72							72	
	その他公共施設	千円						72,564				72,564	
	小計	千円			72			116,064				116,136	
	その他	農産被害	千円										0
		林産被害	千円										0
		畜産被害	千円										0
		水産被害	千円										0
		商工被害	千円										0
その他	千円						19,506		500		20,006		
被害総額	千円			72			135,570				135,642		
災害対策本部設置	箇所										0		
災害対策本部設置区市町村	箇所				2	2	2				6		
災害救助法適用区市町村	箇所										0		
消防職員出動延人数	人						6				6		
消防団員出動延人数	人						543				543		

区分	発生年月日	12								小計
		災害名		強風大雨		三宅島噴火等		伊豆諸島近震		
		3/24	4/10	6/27	7/1	7/3	7/4	7/8	8/5	
人的被害	死者					1				1
	行方不明者									0
	負傷者					1				1
	重傷									1
	軽傷			1	13				1	15
住家被害	全(焼)壊	棟			11	19			3	33
		世帯			11	9			2	22
	半(焼)壊	棟			22	25			2	49
		世帯			5	15				20
	一部損壊	棟	1		12	147			13	173
		世帯	1		12	30			13	56
床上浸水	棟	1		20	45			28	94	
	世帯					6	127	4	11	
床下浸水	棟					2	37	5	16	
	世帯					2	74	8	29	
非住家	公共建物				4			11	15	
	その他		1		2	21	63	18	48	
その他被害	田	流出・埋没								0
		冠水								0
	畑	流出・埋没								0
		冠水								0
	文教施設	箇所			7	8		2	17	
	病院	箇所			1				1	
	道路	箇所		1	35	81	18	100	126	3
	橋りょう	箇所			2					2
	河川	箇所								1
	港湾	箇所			4	1			1	6
	砂防	箇所			27					27
	清掃施設	箇所			1	4				5
	崖くずれ	箇所		2	19	119		3	18	161
	鉄道不通	箇所								0
	船舶被害	隻					1		7	8
	水道	戸			1,984	144			1	2,129
	電話	回線			1,984	137			1	2,122
電気	戸			1,984	137	455	958	3,490	7,024	
ガス	戸								0	
ブロック塀等	箇所			3	507				510	
り災世帯数	世帯								0	
り災者数	人								0	
火災発生	建物	件							0	
	危険物	件							0	
	その他	件							0	
被害額	公立文教施設	千円				277,265		4,020	281,285	
	農林水産業施設	千円				370,440		13,620	384,060	
	公共土木施設	千円				3,052,915		96,590	3,149,505	
	その他公共施設	千円				312,998		55,912	368,910	
	小計	千円	0	0	0	4,013,618	0	0	170,142	4,183,760
	その他	農産被害	千円				12,000		127,430	139,430
		林産被害	千円				12,000		400	12,400
		畜産被害	千円							0
		水産被害	千円				329,000			329,000
		商工被害	千円				1,430,000			1,430,000
その他	千円				18,274,231		3,755	18,277,986		
被害総額	千円	0	0	0	24,070,849	0	0	301,727	24,372,576	
災害対策本部設置	部			8月29日					37,132	
	解散			平成17年3月31日					38,442	
災害対策本部設置区市町村				1団体	3団体			6団体	10団体	
災害救助法適用区市町村				1団体					1団体	
消防職員出動延人数				14				243	257	
消防団員出動延人数				156	77			224	457	

区分	年		12				小計	計	
	災害名		大 雨	大 雨	大 雨	竜 巻			
	発生年月日		8/7	9/12	9/16	12/25			
人的被害	死者	人					0	1	
	行方不明者	人					0	0	
	負傷者	重傷	人					0	1
		軽傷	人		1			1	16
	住家被害	全（焼）壊	棟					0	33
			世帯					0	22
半（焼）壊		棟				1	1	21	
		世帯					0	5	
一部損壊		棟		1		2	3	176	
		世帯					0	56	
床上浸水	棟	2	28			30	178		
	世帯	2	36			38	97		
床下浸水	棟	5	56			61	174		
	世帯	8	202	15		225	573		
非住家	公共建物	棟		3		2	5	20	
	その他	棟	24	89		2	115	268	
その他被害	田	流出・埋没冠水	ヘクター				0	0	
		冠水	ヘクター				0	0	
	畑	流出・埋没冠水	ヘクター				0	0	
		冠水	ヘクター				0	0	
	文教施設	箇所					0	17	
	病院	箇所					0	1	
	道路	箇所	10	143	20	1	174	538	
	橋りょう	箇所					0	2	
	河川	箇所			2		2	3	
	港湾	箇所					0	6	
	砂防	箇所					0	27	
	清掃施設	箇所					0	5	
	崖くずれ	箇所		5	4		9	170	
	鉄道不通	箇所					0	0	
	船舶被害	隻					0	8	
	水道	戸					0	2,129	
	電話	回線					0	2,122	
電気	戸	691	3,457	2,130	2,909	9,187	16,211		
ガス	戸					0	0		
ブロック塀等	箇所			2		2	512		
り災世帯数	世帯					0	0		
り災者数	人					0	0		
火災発生	建物	件					0	0	
	危険物	件					0	0	
	その他	件					0	0	
被害額	公立文教施設	千円					0	281,285	
	農林水産業施設	千円					0	384,060	
	公共土木施設	千円					0	3,149,505	
	その他公共施設	千円					0	368,910	
	小計	千円	0	0	0	0	0	4,183,760	
	その他	農産被害	千円					0	139,430
		林産被害	千円					0	12,400
		畜産被害	千円					0	0
		水産被害	千円					0	329,000
		商工被害	千円					0	1,430,000
その他	千円					0	18,277,986		
被害総額	千円	0	0	0	0	0	24,372,576		
災害対策本部設置	部					0	37,132		
解散	部					0	38,442		
災害対策本部設置区市町村	2団体	2団体				4団体	14団体		
災害救助法適用区市町村						0団体	1団体		
消防職員出動延人数						0	257		
消防団員出動延人数						0	457		

年		13								小計	
		大 雪	大 雨	大 雨	青ヶ島近海 群発地震	大 雨	大 雨	台風11号	台風11号		
区分	災害名 発生日	1/27	6/7	6/11	7/5	7/18	7/25	8/21	9/10		
人的被害	死者								1	1	
	行方不明者									0	
	負傷者 重傷 軽傷									0 0 2	
住家被害	全（焼）壊									0 0 0	
	半（焼）壊									0 0 0	
	一部損壊	4 4 11							59 14 37	63 18 48	
	床上浸水		8 8 19	3 3 4		130 67 148	4 9 21	1 1 3	10 7 18	156 95 213	
	床下浸水		14 14 22	4 5 13		141 125 286	11 6 20		133 19 42	303 169 383	
	非住家	公共建物 その他					1			2 13	3 20
その他被害	田	流出・埋没 冠水	ヘクター ヘクター							0 0	
	畑	流出・埋没 冠水	ヘクター ヘクター							0 0	
	文教施設	箇所						1	8	9	
	病院	箇所								0	
	道路	箇所	1	23	3	4	19	9	26	44	
	橋りょう	箇所								0	
	河川	箇所							2	2	
	港湾	箇所								0	
	砂防	箇所								0	
	清掃施設	箇所							1	1	
	崖くずれ	箇所							27	27	
	鉄道不通	箇所								0	
	船舶被害	隻								0	
	水道	戸								0	
	電話	回線	1							1	
電気	戸							6	6		
ガス	戸								0		
ブロック塀等	箇所							1	3		
り災世帯数	世帯		2			5		1		8	
り災者数	人					13		3		16	
火災発生	建物 危険 その他	件 件 件								0 0 0	
被害額	公立文教施設	千円				400		1,000	14,067	15,467	
	農林水産業施設	千円							24,938	24,938	
	公共土木施設	千円				217,236			24,000	241,236	
	その他公共施設	千円							24,614	24,614	
	小計	千円	0	0	0	217,236	400	0	1,000	87,619	306,255
	その他	農産被害 林産被害 畜産被害 水産被害 商工被害 その他	千円 千円 千円 千円 千円 千円							3,000 60	3,000 60
	被害総額	千円	0	0	0	217,236	400	0	1,000	90,679	309,315
災害対策本部設置	部 解散	置 散								0 0	
災害対策本部設置区市町村						1団体	1団体	3団体	4団体	9団体	
災害救助法適用区市町村										0団体	
消防職員出動延人数										0	
消防団員出動延人数									22	22	

区分		年		13			小計	計	
		災害名		台風17号	大 雨	台風21号			
		発生年月日		9/19	10/10	10/18			
人的被害	死者	人					0	1	
	行方不明者	人					0	0	
	負傷者	人					0	0	
	重傷	人					0	0	
	軽傷	人					0	2	
								0	0
住家被害	全（焼）壊	棟 世帯 人					0 0 0	0 0 0	
	半（焼）壊	棟 世帯 人					0 0 0	0 0 0	
	一部損壊	棟 世帯 人	4 2 6				4 2 6	67 20 54	
	床上浸水	棟 世帯 人		4 4 14			4 4 14	160 99 227	
	床下浸水	棟 世帯 人		5 5 5			5 5 5	308 174 388	
非住家	公共建物	棟	1				1	4	
	その他	棟	3				3	23	
その他被害	田	流出・埋設冠水	ヘクター				0	0	
		冠水	ヘクター				0	0	
	畑	流出・埋設冠水	ヘクター				0	0	
		冠水	ヘクター				0	0	
	文教施設	箇所	10		2		12	21	
	病院	箇所					0	0	
	道路	箇所	14	15	5		34	163	
	橋りょう	箇所					0	0	
	河川	箇所					0	2	
	港湾	箇所					0	0	
	砂防	箇所					0	0	
	清掃施設	箇所					0	1	
	崖くずれ	箇所	4	1			5	32	
	鉄道不通	箇所					0	0	
	船舶被害	隻					0	0	
	水道	戸	1				1	1	
	電話	回線	1				1	2	
電気	戸	3				3	9		
ガス	戸					0	0		
ブロック塀等	箇所					0	4		
り災世帯数	世帯					0	8		
り災者数	人					0	16		
火災発生	建物	件					0	0	
	危険物	件					0	0	
	その他	件					0	0	
被害額	公立文教施設	千円	1,446		50		1,496	16,963	
	農林水産業施設	千円	5,000				5,000	29,938	
	公共土木施設	千円	5,500		7,490		12,990	254,226	
	その他公共施設	千円	23,414				23,414	48,028	
	小計	千円	35,360	0	7,540		42,900	349,155	
	その他	農産被害	千円	420				420	3,420
		林産被害	千円					0	60
		畜産被害	千円					0	0
		水産被害	千円					0	0
		商工被害	千円					0	0
その他	千円					0	0		
被害総額	千円	35,780	0	7,540		43,320	352,635		
災害対策本部	設置						0	0	
	解散						0	0	
災害対策本部設置区市町村						0団体	9団体		
災害救助法適用区市町村						0団体	0団体		
消防職員出動延人数						0	0		
消防団員出動延人数						0	22		

年		14								小計		
		災害名		大 雨	大 雨	台風6号	台風7号	大 雨	大 雨		台風13号	大 雨
		区分	発生日	1/21	4/21	7/11	7/16	8/2	8/4		8/19	9/6
人的被害	死者	人										0
	行方不明者	人										0
	負傷者	重傷	人									0
		軽傷	人							1		1
	住家被害	全(焼)壊	棟									
世帯												0
半(焼)壊		棟			1							1
		世帯										0
一部損壊		棟	2		2	5			1			10
		世帯	2									2
床上浸水	棟	1		1		26	123	3	3		157	
	世帯	1		1		54	121	7	7		185	
床下浸水	棟	4		3		54	329	13	3		406	
	世帯	5		1		28	232	7	7		280	
非住家	公共建物	棟			1	1	1	1	1		5	
	その他	棟	1			3	32	415		7	458	
その他被害	田	流出・埋没冠水	ヘクター									0
		水	ヘクター									0
	畑	流出・埋没冠水	ヘクター									0
		水	ヘクター									0
	文教施設	箇所			24				1		25	
	病院	箇所									0	
	道路	箇所		1	9	6	9	15	12	1	53	
	橋りょう	箇所									0	
	河川	箇所			2						2	
	港湾	箇所			2	3					5	
	砂防	箇所									0	
	清掃施設	箇所									0	
	崖くずれ	箇所			4			1	7		12	
	鉄道不通	箇所									0	
	船舶被害	隻									0	
水道	戸			1						1		
電話	回線									0		
電気	戸			1,302		49,000	2	1		50,305		
ガス	戸									0		
ブロック塀等	箇所			11	4		2			17		
り災世帯数	世帯									0		
り災者数	人									0		
火災発生	建物	件									0	
	危険物	件									0	
	その他	件									0	
被害額	公立文教施設	千円			552				300		852	
	農林水産業施設	千円			150	2,400					2,550	
	公共土木施設	千円		1,610	5,075	3,000			150		9,835	
	その他公共施設	千円			11,144	500			4,030		15,674	
	小計	千円		1,610	16,921	5,900			4,480		28,911	
	その他	農産被害	千円			70,550	1,076			12,461		84,087
		林産被害	千円									0
畜産被害		千円									0	
水産被害		千円									0	
商工被害		千円									0	
その他	千円			1,527	2,200			15,233		18,960		
被害総額	千円		1,610	88,998	9,176			32,174		131,958		
災害対策本部設置	箇所										0	
災害対策本部設置区市町村				2団体	1団体						3団体	
災害救助法適用区市町村											0団体	
消防職員出動延人数				2							2	
消防団員出動延人数				18	6						24	

年		14					小計	計		
		災害名		大 雨	大 雨	台風21号			竜 巻	大 雨
		区分	発生年月日	9/7	9/9	10/1			10/7	11/1
人的被害	死者	人						0	0	
	行方不明者	人						0	0	
	負傷者	重傷	人						0	0
		軽傷	人						0	1
	住家被害	全（焼）壊	棟			4	1		5	5
世帯									0	0
半（焼）壊		棟				9			9	10
		世帯				2			2	2
一部損壊		棟				7			7	7
		世帯				61	3		64	74
床上浸水		棟		2	7	2			11	168
		世帯		2	6	6			14	199
床下浸水		棟		9	11	2			22	428
		世帯		8	32	26			66	346
非住家	公共建物	棟			5			5	10	
	その他	棟	4	3	20	1		28	486	
その他被害	田	流出・埋没冠水	ヘクター					0	0	
		冠水	ヘクター					0	0	
	畑	流出・埋没冠水	ヘクター					0	0	
		冠水	ヘクター					0	0	
	文教施設	箇所		1	20			21	46	
	病院	箇所			1			1	1	
	道路	箇所		4	89		1	94	147	
	橋りょう	箇所						0	0	
	河川	箇所	10		3		1	14	16	
	港湾	箇所			9			9	14	
	砂防	箇所						0	0	
	清掃施設	箇所			9			9	9	
	崖くずれ	箇所		1	18			19	31	
	鉄道不通	箇所						0	0	
	船舶被害	隻			30			30	30	
	水道	戸						0	1	
	電話	回線			1			1	1	
電気	戸			1,217			1,217	51,522		
ガス	戸						0	0		
ブロック塀等	箇所		2	25			27	44		
り災世帯数	世帯						0	0		
り災者数	人						0	0		
火災発生	建物	件						0	0	
	危険物	件						0	0	
	その他	件						0	0	
被害額	公立文教施設	千円			1,616			1,616	2,468	
	農林水産業施設	千円			58,050			58,050	60,600	
	公共土木施設	千円			66,910		3,300	70,210	80,045	
	その他公共施設	千円			132,723			132,723	148,397	
	小計	千円			259,299		3,300	262,599	291,510	
	その他	農産被害	千円			166,569			166,569	250,656
		林産被害	千円						0	0
		畜産被害	千円						0	0
		水産被害	千円						0	0
		商工被害	千円						0	0
その他	千円			2,361,600			2,361,600	2,380,560		
被害総額	千円			2,787,468		3,300	2,790,768	2,922,726		
災害対策本部設置	部							0	0	
災害対策本部設置区市町村			2団体	2団体	1団体	1団体	6団体	9団体		
災害救助法適用区市町村							0団体	0団体		
消防職員出動延人数				1			1	3		
消防団員出動延人数				144			144	168		

区分	年		15							小計		
	災害名		強風	茨城県南部地震	大雨	大雨	大雨	大雨	大雨		大雨	
	発生年月日		3/21	5/12	5/20	6/23	6/25	7/25	7/31		8/5	
人的被害	死者	人									0	
	行方不明者	人									0	
	負傷者	重傷	人								0	
		軽傷	人		2						2	
	住家被害	全(焼)壊	棟 世帯 人									0 0 0
半(焼)壊		棟 世帯 人									0 0 0	
一部損壊		棟 世帯 人	1 1 2								1 1 2	
床上浸水		棟 世帯 人			5 5 8		13 13 16			1 1 4	19 19 28	
床下浸水		棟 世帯 人			3 3 5		44 45 58	2 2 7			49 50 70	
非住家	公共建物	棟					1				1	
	その他	棟					4		1		5	
その他被害	田	流出・埋没 冠水	ヘクター								0	
	畑	流出・埋没 冠水	ヘクター								0	
	文教施設	箇所									0	
	病院	箇所									0	
	道路	箇所			4		34	2	1	12	53	
	橋りょう	箇所									0	
	河川	箇所									0	
	港湾	箇所									0	
	砂防	箇所									0	
	清掃施設	箇所									0	
	崖くずれ	箇所						1		1	2	
	鉄道不通	箇所									0	
	船舶被害	隻									0	
	水道	戸									0	
	電話	回線									0	
電気	戸									0		
ガス	戸									0		
ブロック塀等	箇所									0		
り災世帯数	世帯			5		11	2		1	19		
り災者数	人			8		12	7		2	29		
火災発生	建物	件									0	
	危険物	件									0	
	その他	件									0	
被害額	公立文教施設	千円									0	
	農林水産業施設	千円									0	
	公共土木施設	千円						3,000			3,000	
	その他公共施設	千円									0	
	小計	千円	0	0	0	0	0	0	3,000	0	3,000	
	その他	農産被害	千円									0
		林産被害	千円									0
畜産被害		千円									0	
水産被害		千円									0	
商工被害		千円									0	
その他	千円				4,251					4,251		
被害総額	千円	0	0	0	4,251	0	0	0	0	4,251		
災害対策本部設置	箇所									0		
災害対策本部設置区市町村						1団体			1団体	2団体		
災害救助法適用区市町村										0団体		
消防職員出動延人数										0		
消防団員出動延人数										0		

年		15								小計	
		災害名	台風10号	崖崩れ	大雨	土砂崩れ	大雨	千葉県 東方沖地震	台風15号		台風16号
区分	発生日	8/8	8/12	8/15	8/18	9/3	9/20	9/21	9/28		
人的被害	死者									0	
	行方不明者									0	
負傷者	重傷									0	
	軽傷	5						8		13	
住家被害	全(焼)壊	棟			1				6	7	
		世帯			1				6	7	
	人			5				14	19		
	半(焼)壊	棟							19	19	
		世帯							19	19	
	人							43	43		
一部損壊	棟	3		1				166	2	172	
	世帯	3		1				166	2	172	
人	9			2			185	5	201		
床上浸水	棟					5				5	
	世帯					5				5	
人						10				10	
床下浸水	棟			1		69				70	
	世帯			1		69				70	
人				5		192				197	
非住家	公共建物	棟	2					30	5	37	
	その他	棟	8		1		14	5	2	30	
その他被害	田	流出・埋没								0	
		冠水								0	
	畑	流出・埋没									0
		冠水									0
	文教施設	箇所	1				1	21	2	25	
	病院	箇所							1	1	
	道路	箇所	17		5	1	3	29	3	58	
	橋りょう	箇所								0	
	河川	箇所	1		1					2	
	港湾	箇所						1		1	
	砂防	箇所								0	
	清掃施設	箇所						4		4	
	崖くずれ	箇所	3	1	7			5		16	
	鉄道不通	箇所								0	
	船舶被害	隻						8		8	
	水道	戸						3,201		3,201	
電話	回線						489		489		
電気	戸			180			3,511	1,300	4,991		
ガス	戸								0		
ブロック塀等	箇所	2							2		
り災世帯数	世帯	1		2		2	25		30		
り災者数	人	2		7		2	57		68		
火災発生	建物	件								0	
	危険	件								0	
	その他	件								0	
被害額	公立文教施設	千円	563					20,326		20,889	
	農林水産業施設	千円						484,611		484,611	
	公共土木施設	千円						150,632		150,632	
	その他公共施設	千円	125					128,635		128,760	
	小計	千円	688	0	0	0	0	784,204	0	784,892	
	その他	農産被害	千円						243,700		243,700
		林産被害	千円								0
畜産被害		千円								0	
水産被害		千円								0	
商工被害		千円								0	
その他	千円	100							100		
被害総額	千円	100	0	0	0	0	0	243,700	0	243,800	
災害対策本部	設置									0	
部	解散									0	
災害対策本部設置	区市町村	1団体		1団体				1団体		3団体	
災害救助法適用	区市町村									0団体	
消防職員出動	延人数									0	
消防団員出動	延人数	4	25							29	

区分	年		15				小計	計	
	災害名		大 雨	千 葉 県 北 西 部 地 震	大 雨	強 風			
	発生年月日		10/13	10/15	11/25	12/20			
人的被害	死者	人					0	0	
	行方不明者	人					0	0	
	負傷者	重傷	人					0	0
		軽傷	人		2			2	17
	住家被害	全（焼）壊	棟					0	7
			世帯					0	7
半（焼）壊		棟					0	19	
		世帯					0	19	
一部損壊		棟	1			1	2	175	
		世帯	1			1	2	175	
		人	1			2	3	206	
床上浸水		棟	115				115	139	
		世帯	124				124	148	
		人	306				306	344	
床下浸水	棟	142				142	261		
	世帯	159				159	279		
	人	373				373	640		
非住家	公共建物	棟	1				1	39	
	その他	棟	35		3		38	73	
その他被害	田	流出・埋没	ヘクター				0	0	
		冠水	ヘクター				0	0	
	畑	流出・埋没	ヘクター				0	0	
		冠水	ヘクター				0	0	
	文教施設	箇所					0	25	
	病院	箇所					0	1	
	道路	箇所	69	1			70	181	
	橋りょう	箇所					0	0	
	河川	箇所					0	2	
	港湾	箇所					0	1	
	砂防	箇所					0	0	
	清掃施設	箇所					0	4	
	崖くずれ	箇所					0	18	
	鉄道不通	箇所					0	0	
	船舶被害	隻					0	8	
	水道	戸					0	3,201	
	電話	回線					0	489	
	電気	戸					0	4,991	
	ガス	戸					0	0	
	ブロック塀等	箇所			1		1	3	
り災世帯数	世帯	81			1	82	131		
り災者数	人	177			2	179	276		
火災発生	建物	件					0	0	
	危険物	件					0	0	
	その他	件					0	0	
被害額	公立文教施設	千円					0	20,889	
	農林水産業施設	千円					0	484,611	
	公共土木施設	千円		300			300	153,932	
	その他公共施設	千円					0	128,760	
	小計	千円	0	0	0	0	0	787,892	
	その他	農産被害	千円					0	243,700
		林産被害	千円					0	0
		畜産被害	千円					0	0
		水産被害	千円					0	0
		商工被害	千円					0	0
その他	千円					0	4,351		
被害総額	千円	0	0	0	0	0	248,051		
災害対策本部設置						0	0		
部解散						0	0		
災害対策本部設置区市町村						0団体	5団体		
災害救助法適用区市町村						0団体	0団体		
消防職員出動延人数						0	0		
消防団員出動延人数						0	29		

年		16									小計			
		災害名		電	巻	大	雨	台風2号	台風6号	台風10号		台風16号	集中豪雨	台風21号
		区分	発生日	2/23	3/30	5/20	6/21	7/28	8/28	9/4		10/4		
人的被害	死者	人											0	
	行方不明者	人					1						1	
負傷者	重傷	人											0	
	軽傷	人											0	
住家被害	全(焼)壊	棟 世帯 人											0 0 0	
	半(焼)壊	棟 世帯 人											0 0 0	
	一部損壊	棟 世帯 人	11 11 11				4 4 10	4 4 15	6 6 11			1 1 1	26 26 48	
	床上浸水	棟 世帯 人									38	1	39 39 89	
	床上浸水	棟 世帯 人									85	4		
		棟 世帯 人							1	48			49	
床上浸水	棟 世帯 人							1	48			49		
床上浸水	棟 世帯 人							2	111			113		
非住家	公共建物	棟					4	2	1			2	9	
	その他	棟		2			4	0	4	55			65	
その他被害	田	流出・埋没 冠水	ヘクター										0	
	畑	流出・埋没 冠水	ヘクター										0	
	文教施設	箇所				1	1				1	3		
	病院	箇所										0		
	道路	箇所				16	1	9	8	2		36		
	橋りょう	箇所										0		
	河川	箇所										0		
	港湾	箇所										0		
	砂防	箇所										0		
	清掃施設	箇所				1						1		
	崖くずれ	箇所						1			1	2		
	鉄道不通	箇所										0		
	船舶被害	隻										0		
	水道	戸				285						285		
	電話	回線										0		
電気	戸			300					14,900		15,200			
ガス	戸						3				3			
ブロック塀等	箇所				4	3		1			8			
り災世帯数	世帯								37	1	38			
り災者数	人								81	4	85			
火災発生	建物	件										0		
	危険	件										0		
	その他	件										0		
被害額	公立文教施設	千円						540			84	624		
	農林水産業施設	千円										0		
	公共土木施設	千円			8,450				3,545			11,995		
	その他公共施設	千円				80,000			5,999			85,999		
	小計	千円	0	0	8,450	80,000	540	9,544	0	84		98,618		
	その他	農産被害	千円				1,100	574					1,674	
		林産被害	千円										0	
畜産被害		千円										0		
水産被害		千円										0		
商工被害		千円							2,320	491		2,811		
その他	千円										0			
被害総額	千円	0	0	0	1,100	2,894	491	0	0		4,485			
災害対策本部設置	部											0		
災害対策本部設置	区市町村					1団体	1団体					2団体		
災害救助法適用区市町村												0団体		
消防職員出動延人数												0		
消防団員出動延人数												0		

区分		年		16				小計	計	
		災害名		台風22号	茨城県南部地震	台風23号	低気圧			
		発生年月日		10/8	10/7	10/19	12/5			
人的被害	死者	人						0	0	
	行方不明者	人						0	1	
	負傷者	重傷	人						0	0
		軽傷	人		1				1	1
	住家被害	全(焼)壊	棟						0	0
			世帯						0	0
人								0	0	
半(焼)壊		棟	1					1	1	
		世帯	1					1	1	
		人	1					1	1	
一部損壊		棟	23		3	23		49	75	
		世帯	23		3	23		49	75	
		人	46		3	44		93	141	
床上浸水		棟	289		173			462	501	
	世帯	320		174			494	533		
	人	615		381			996	1,085		
床下浸水	棟	785		229	1		1,015	1,064		
	世帯	793		235	1		1,029	1,078		
	人	1,673		580	3		2,256	2,369		
非住家	公共建物	棟	2	2	6	4	14	23		
	その他	棟	317		140	6	463	528		
その他被害	田	流出・埋没冠水	ヘクタール					0	0	
		冠水	ヘクタール					0	0	
	畑	流出・埋没冠水	ヘクタール	0.10				0	0	
		冠水	ヘクタール					0	0	
	文教施設	箇所	1				1	4		
	病院	箇所					0	0		
	道路	箇所	112		95	1	208	244		
	橋りょう	箇所					0	0		
	河川	箇所			3		3	3		
	港湾	箇所			9		9	9		
	砂防	箇所	1				1	1		
	清掃施設	箇所					0	1		
	崖くずれ	箇所	21		10		31	33		
	鉄道不通	箇所	1				1	1		
	船舶被害	隻					0	0		
	水道	戸					0	285		
	電話	回線	3,000				3,000	3,000		
電気	戸	6,905		8	40,000	46,913	62,113			
ガス	戸					0	3			
ブロック塀等	箇所	10		4	1	15	23			
り災世帯数	世帯	321		174		495	533			
り災者数	人	616		381		997	1,082			
火災発生	建物	件					0	0		
	危険物	件					0	0		
	その他	件					0	0		
被害額	公立文教施設	千円	7,000				7,000	7,624		
	農林水産業施設	千円	10,000		2,500		12,500	12,500		
	公共土木施設	千円	22,600		1,674		24,274	36,269		
	その他公共施設	千円			100		100	86,099		
	小計	千円	39,600	0	4,274	0	43,874	142,492		
	その他	農産被害	千円					0	1,674	
		林産被害	千円					0	0	
		畜産被害	千円					0	0	
		水産被害	千円					0	0	
		商工被害	千円					0	0	
その他	千円	95,000				95,000	97,811			
被害総額	千円	95,000	0	0	0	95,000	99,485			
災害対策本部設置	部						0	0		
災害対策本部設置区市町村	5団体			5団体		10団体	12団体			
災害救助法適用区市町村						0団体	0団体			
消防職員出動延人数						0	0			
消防団員出動延人数						0	0			

年		17								小計	
		火災	茨城県南部地震	大雨	低気圧	大雨	大雨	大雨	土砂崩れ		
区分	発生年月日	2/10	2/16	3/28	5/15	5/23	6/25	6/30	7/6		
人的被害	死者									0	
	行方不明者									0	
負傷者	重傷									0	
	軽傷		5							5	
住家被害	全(焼)壊	棟								0	
		世帯								0	
		人								0	
	半(焼)壊	棟								0	
		世帯								0	
		人								0	
一部損壊	棟				13					13	
	世帯				16					16	
	人				40					40	
床上浸水	棟				1	9		1		11	
	世帯				1	9		1		11	
	人				1	19		1		21	
床下浸水	棟					10				10	
	世帯					10				10	
	人					28				28	
非住家	公共建物	棟				1				1	
	その他	棟				1	29			30	
その他被害	田	流出・埋没冠水	ヘクター							0	
			ヘクター							0	
	畑	流出・埋没冠水	ヘクター							0	
			ヘクター							0	
	文教施設	箇所								0	
	病院	箇所								0	
	道路	箇所			1		10	1		12	
	橋りょう	箇所								0	
	河川	箇所								0	
	港湾	箇所								0	
	砂防	箇所								0	
	清掃施設	箇所								0	
	崖くずれ	箇所							1	1	
	鉄道不通	箇所								0	
	船舶被害	隻								0	
	水道	戸								0	
	電話	回線								0	
電気	戸								0		
ガス	戸								0		
ブロック塀等	箇所								0		
り災世帯数	世帯				1	1		1	3		
り災者数	人				1	2		1	4		
火災発生	建物	件								0	
	危険	件								0	
	その他	件								0	
被害額	公立文教施設	千円								0	
	農林水産業施設	千円								0	
	公共土木施設	千円							1,020	1,020	
	その他公共施設	千円								0	
	小計	千円	0	0	0	0	0	0	1,020	1,020	
	その他	農産被害	千円								0
		林産被害	千円								0
畜産被害		千円								0	
水産被害		千円								0	
商工被害		千円								0	
その他	千円			35,000					35,000		
被害総額	千円	0	0	35,000	0	0	0	0	1,020	36,020	
災害対策本部設置										0	
災害対策本部設置区市町村										0	
災害救助法適用区市町村										0	
消防職員出動延人数										0	
消防団員出動延人数										0	

年		17								小計		
		千葉県北西部地震	台風7号	大雨	大雨	大雨	台風11号	大雨	大雨			
区分	災害名	発生年月日	7/23	7/25~26	8/8	8/12~13	8/15~16	8/24~26	9/4~5	9/11		
人的被害	死者	人									0	
	行方不明者	人									0	
負傷者	重傷	人	1								1	
	軽傷	人	11								11	
住家被害	全(焼)壊	棟 世帯 人									0 0 0	
	半(焼)壊	棟 世帯 人									0 0 0	
	一部損壊	棟 世帯 人	4 4 8					52 52 111			56 56 119	
	床上浸水	棟 世帯 人			3 3 9		118 121 162		2,972 2,995 3,936	33 33 72	3,126 3,152 4,179	
	床下浸水	棟 世帯 人			5 5 12	4 4 14	168 168 184		2,644 2,653 4,090	8 8 17	2,829 2,838 4,317	
	非住家	公共建物 その他	棟 棟		1 1			1 93	15 28	21 1,097		38 1,250
その他被害	田	流出・埋没 冠水	ヘクター ヘクター								0 0	
	畑	流出・埋没 冠水	ヘクター ヘクター								0 0	
	文教施設	箇所		2				8	4		14	
	病院	箇所						1			1	
	道路	箇所	1	3			1	8	137	4	154	
	橋りょう	箇所									0	
	河川	箇所							5		5	
	港湾	箇所		2				2			4	
	砂防	箇所									0	
	清掃施設	箇所						1			1	
	崖くずれ	箇所		3	1			4	1		9	
	鉄道不通	箇所									0	
	船舶被害	隻									0	
	水道	戸									0	
	電話	回線	222	1				2			225	
電気	戸				1,000	62				1,062		
ガス	戸									0		
ブロック塀等	箇所	1								1		
り災世帯数	世帯	1				15		1,631	27	1,674		
り災者数	人	4				30		1,817	53	1,904		
火災発生	建物	件								0		
	危険物	件								0		
	その他	件								0		
被害額	公立文教施設	千円		399				1,960	1,370		3,729	
	農林水産業施設	千円									0	
	公共土木施設	千円		630				1,571			2,201	
	その他公共施設	千円						5,550			5,550	
	小計	千円	0	1,029	0	0	0	9,081	1,370	0	11,480	
	その他	農産被害	千円									0
		林産被害	千円									0
畜産被害		千円									0	
水産被害		千円									0	
商工被害		千円									0	
その他	千円		800							800		
被害総額	千円	0	1,829	0	0	0	9,081	1,370	0	12,280		
災害対策本部設置	部										0	
災害対策本部設置区市町村			3団体			1団体	3団体	1団体		8団体		
災害救助法適用区市町村								2団体		2団体		
消防職員出動延人数										0		
消防団員出動延人数							128			128		

年		17		小計	計		
		台 風 号 1 7	台 風 号 2 0				
区分	災害名	発生年月日	9/24~25	10/18~19			
人的被害	死者	人			0	0	
	行方不明者	人			0	0	
	負傷者	重傷	人			0	1
		軽傷	人			0	16
住家被害	全(焼)壊	棟			0	0	
		世帯			0	0	
		人			0	0	
	半(焼)壊	棟				0	0
		世帯				0	0
		人				0	0
一部損壊	棟		18	18	18	87	
	世帯		18	18	18	90	
	人		29	29	29	188	
床上浸水	棟				0	3,137	
	世帯				0	3,163	
床下浸水	棟				0	4,200	
	世帯				0	2,839	
非住家	公共建物	棟	2	2	2	41	
	その他	棟	1	1	1	1,281	
その他被害	田	流出・埋没冠水	ヘクター			0	0
		冠水	ヘクター			0	0
	畑	流出・埋没冠水	ヘクター			0	0
		冠水	ヘクター			0	0
	文教施設	箇所	12	5	17	31	
	病院	箇所	1		1	2	
	道路	箇所	8	4	12	178	
	橋りょう	箇所			0	0	
	河川	箇所			0	5	
	港湾	箇所	3		3	7	
	砂防	箇所			0	0	
	清掃施設	箇所			0	1	
	崖くずれ	箇所	1		1	11	
	鉄道不通	箇所			0	0	
	船舶被害	隻			0	0	
	水道	戸	1		1	1	
	電話	回線	9		9	234	
電気	戸	1		1	1,063		
ガス	戸			0	0		
ブロック塀等	箇所	1		1	2		
り災世帯数	世帯			0	1,677		
り災者数	人			0	1,908		
火災発生	建物	件			0	0	
	危険物	件			0	0	
	その他	件			0	0	
被害額	公立文教施設	千円	10,226	1,540	11,766	15,495	
	農林水産業施設	千円	880		880	880	
	公共土木施設	千円	22,502	1,700	24,202	27,423	
	その他公共施設	千円	1,193		1,193	6,743	
	小計	千円	34,801	3,240	38,041	50,541	
	その他	農産被害	千円			0	0
		林産被害	千円			0	0
		畜産被害	千円			0	0
		水産被害	千円			0	0
		商工被害	千円			0	0
その他	千円			0	35,800		
被害総額	千円	34,801	3,240	38,041	86,341		
災害対策本部設置	部			0	0		
災害対策本部設置区市町村				0	0		
災害救助法適用区市町村				0	8		
消防職員出動延人数				0	0		
消防団員出動延人数				0	128		

年		18								小計		
		災害名		強 風	土砂崩れ	大 雨	集中豪雨	大 雨	長 雨		台風7号	集中豪雨
		発生年月日	4/3	5/16	5/20	5/24	6/26	7/24	8/9		9/11	
人的被害	死者	人								1		1
	行方不明者	人										0
	負傷者	重傷	人									0
		軽傷	人									0
	住家被害	全（焼）壊	棟									
世帯												0
半（焼）壊		棟							1			1
		世帯							1			1
一部損壊		棟	1	1					5			7
		世帯	1	1					6			8
床上浸水	棟					2			2	32	36	
	世帯					2			2	38	42	
床下浸水	棟					7			4	73	84	
	世帯					12		2		54	68	
非住家	公共建物	棟								1	1	
	その他	棟				4		2		1	7	
その他被害	田	流出・埋没	ヘクター									0
		冠水	ヘクター									0
	畑	流出・埋没	ヘクター									0
		冠水	ヘクター									0
	文教施設	箇所									0	
	病院	箇所									0	
	道路	箇所			4	30	3	20	6	15	78	
	橋りょう	箇所									0	
	河川	箇所									0	
	港湾	箇所									0	
	砂防	箇所									0	
	清掃施設	箇所									0	
	崖くずれ	箇所		1			1	2	3		7	
	鉄道不通	箇所									0	
	船舶被害	隻									0	
水道	戸		1							1		
電話	回線		2							2		
電気	戸		2				15,000		2,550	17,552		
ガス	戸									0		
ブロック塀等	箇所	1								1		
り災世帯数	世帯									11		
り災者数	人									24		
火災発生	建物	件									0	
	危険物	件									0	
	その他	件									0	
被害額	公立文教施設	千円									0	
	農林水産業施設	千円									0	
	公共土木施設	千円					2,860		5,000		7,860	
	その他公共施設	千円							4,000		4,000	
	小計	千円	0	0	0	0	2,860	0	9,000	0	11,860	
	その他	農産被害	千円									0
		林産被害	千円			138						138
畜産被害		千円									0	
水産被害		千円									0	
商工被害		千円									0	
その他	千円									0		
被害総額	千円	0	0	138	0	2,860	0	9,000	0	11,998		
災害対策本部設置	部										0	
災害対策本部設置区市町村					1団体				2団体	3団体		
災害救助法適用区市町村										0団体		
消防職員出動延人数										0		
消防団員出動延人数					80					80		

区分		年		18				小計	計	
		災害名		大 雨	台風14号	大 雨	大 雨			
		発生年月日		9/28	9/28	10/6	12/27			
人的被害	死者	人						0	1	
	行方不明者	人						0	0	
	負傷者	重傷	人						0	0
		軽傷	人						0	0
	住家被害	全(焼)壊	棟						0	0
			世帯						0	0
人								0	0	
半(焼)壊		棟						0	1	
		世帯						0	1	
人							0	3		
一部損壊	棟		36				36	43		
	世帯		44				44	52		
人		81				81	105			
床上浸水	棟		7		1	3	11	47		
	世帯		7		1	3	11	53		
	人		20		2	7	29	113		
床下浸水	棟		3			1	4	72		
	世帯		3			1	4	72		
	人		4			3	7	199		
非住家	公共建物	棟						0	1	
	その他	棟		3			3	10		
その他被害	田	流出・埋没	ヘクター					0	0	
		水	ヘクター					0	0	
	畑	流出・埋没	ヘクター				0.07	0	0	
		水	ヘクター					0	0	
	文教施設	箇所					0	0		
	病院	箇所					0	0		
	道路	箇所		5		3	8	86		
	橋りょう	箇所					0	0		
	河川	箇所					0	0		
	港湾	箇所					0	0		
	砂防	箇所					0	0		
	清掃施設	箇所					0	0		
	崖くずれ	箇所			1	1	2	9		
	鉄道不通	箇所					0	0		
	船舶被害	隻					0	0		
	水道	戸					0	1		
	電話	回線					0	2		
電気	戸					0	17,552			
ガス	戸					0	0			
ブロック塀等	箇所					0	2			
り災世帯	数					0	11			
り災者	数					0	24			
火災発生	建物	件						0	0	
	危険	件						0	0	
	その他	件						0	0	
被害額	公立文教施設	千円						0	0	
	農林水産業施設	千円				20,000	20,000	20,000		
	公共土木施設	千円			1,866		1,866	9,726		
	その他公共施設	千円					0	4,000		
	小計	千円	0	0	1,866	20,000	21,866	33,726		
	その他	農産被害	千円						0	0
		林産被害	千円						0	138
		畜産被害	千円						0	0
		水産被害	千円						0	0
		商工被害	千円						0	0
その他		千円						0	0	
被害総額	千円	0	0	1,866	20,000	21,866		33,864		
災害対策本部	設置							0	0	
災害対策本部設置区	市町村			1団体	2団体	3団体	6団体			
災害救助法適用区	市町村					0団体	0団体			
消防職員出動	延人数							0	0	
消防団員出動	延人数							0	80	

年		19								小計		
		災害名		強風	大雨	集中豪雨	台風4号	大雨	大雨		集中豪雨	集中豪雨
		発生年月日	4/28	5/6	6/10	7/15	7/29	7/30	8/24		8/28	
人的被害	死者										0	
	行方不明者										0	
	負傷者										0	
	重傷 軽傷		21								21	
住家被害	全(焼)壊	棟 世帯 人									0	
	半(焼)壊	棟 世帯 人									0	
	一部損壊	棟 世帯 人									0	
	床上浸水	棟 世帯 人			1		9		2	17	29	
	床下浸水	棟 世帯 人			2		25	1	5	6	39	
非住家	公共建物	棟							1		1	
	その他	棟					6	4	11		21	
その他被害	田	流出・埋没 冠水	ヘクター								0	
	畑	流出・埋没 冠水	ヘクター								0	
	文教施設	箇所									0	
	病院	箇所									0	
	道路	箇所		1		2	12			9	24	
	橋りょう	箇所									0	
	河川	箇所									0	
	港湾	箇所									0	
	砂防	箇所									0	
	清掃施設	箇所									0	
	崖くずれ	箇所				2					2	
	鉄道不通	箇所									0	
	船舶被害	隻									0	
	水道	戸									0	
電話	回線									0		
電気	戸						1,600			1,600		
ガス	戸									0		
ブロック塀等	箇所									0		
り災世帯数	世帯					2		1		3		
り災者数	人					6		1		7		
火災発生	建物	件									0	
	危険物	件									0	
	その他	件									0	
被害額	公立文教施設	千円									0	
	農林水産業施設	千円									0	
	公共土木施設	千円		1,617		4,539					6,156	
	その他公共施設	千円									0	
	小計	千円	0	1,617	0	4,539	0	0	0	0	6,156	
	その他	農産被害	千円									0
		林産被害	千円									0
畜産被害		千円									0	
水産被害		千円									0	
商工被害		千円									0	
その他	千円									0		
被害総額	千円	0	1,617	0	4,539	0	0	0	0	6,156		
災害対策本部設置	部										0	
災害対策本部設置区市町村				1団体		1団体	2団体		2団体		6団体	
災害救助法適用区市町村											0団体	
消防職員出動延人数											0	
消防団員出動延人数											0	

区分		年		19			小計	計	
		災害名		台風9号	大雨	台風20号			
		発生年月日		9/6	9/11	10/27			
人的被害	死者	人					0	0	
	行方不明者	人					0	0	
	負傷者	重傷	人					0	0
		軽傷	人	3				3	24
	住家被害	全(焼)壊	棟					0	0
世帯							0	0	
人							0	0	
半(焼)壊		棟	7				7	7	
		世帯	7				7	7	
一部損壊		棟	166				166	166	
		世帯	139				139	139	
		人	96				96	96	
床上浸水		棟	6				6	35	
		世帯	4				4	25	
	人	4				4	36		
床下浸水	棟	34				34	73		
	世帯	7				7	41		
	人	10				10	77		
非住家	公共建物	棟	16				16	17	
	その他	棟	96				96	117	
その他被害	田	流出・埋没冠水	ヘクター				0	0	
		冠水	ヘクター				0	0	
	畑	流出・埋没冠水	ヘクター				0	0	
		冠水	ヘクター				0	0	
	文教施設	箇所	10				10	10	
	病院	箇所	1				1	1	
	道路	箇所	111				111	135	
	橋りょう	箇所	1				1	1	
	河川	箇所	19				19	19	
	港湾	箇所	9				9	9	
	砂防	箇所					0	0	
	清掃施設	箇所	2				2	2	
	崖くずれ	箇所	24				24	26	
	鉄道不通	箇所					0	0	
	船舶被害	隻	4				4	4	
	水道	戸	62				62	62	
	電話	回線	104				104	104	
	電気	戸	8,099				8,099	9,699	
	ガス	戸					0	0	
	ブロック塀等	箇所	57				57	57	
り災世帯数	世帯	1				1	4		
り災者数	人	2				2	9		
火災発生	建物	件					0	0	
	危険物	件					0	0	
	その他	件					0	0	
被害額	公立文教施設	千円	22,353				22,353	22,353	
	農林水産業施設	千円	3,795				3,795	3,795	
	公共土木施設	千円	216,823				216,823	222,979	
	その他公共施設	千円	36,879				36,879	36,879	
	小計	千円	279,850	0	0		279,850	286,006	
	その他	農産被害	千円	19,845				19,845	19,845
		林産被害	千円					0	0
		畜産被害	千円					0	0
		水産被害	千円					0	0
		商工被害	千円					0	0
その他	千円					0	0		
被害総額	千円	299,695	0	0		299,695	305,851		
災害対策本部設置	部					0	0		
災害対策本部設置区市町村	6団体					6団体	12		
災害救助法適用区市町村						0団体	0		
消防職員出動延人数						0	0		
消防団員出動延人数						0	0		

年		20								計	
		災害名		大 雨	集中豪雨	大 雨	大 雨	大 雨	大 雨		台風第13号
		区分	発生日	4/8	7/29	8/5	8/28	8/29	8/31		9/6
人的被害	死者	人			5						5
	行方不明者	人									0
	負傷者	重傷	人								0
		軽傷	人								0
	住家被害	全（焼）壊	棟				1				
世帯						1					1
半（焼）壊		棟				2					2
		世帯									0
一部損壊		棟				4					4
		世帯				4					4
床上浸水	棟	世帯	1	23	86	45	16	20	14	205	
		人	1	25	86	54	19	37	14	236	
	棟	世帯	1	55	158	127	23	45	43	452	
		人	1	19	87	211	14	48	22	402	
	棟	世帯	1	38	91	238	17	52	22	459	
人		1	50	175	549	17	63	42	897		
非住家	公共建物	棟			30	3		1		34	
	その他	棟		32	80	50	2	5	1	171	
その他被害	田	流出・埋没	ヘクター							0	
		冠水	ヘクター							0	
	畑	流出・埋没	ヘクター							0	
		冠水	ヘクター							0	
	文教施設	箇所								0	
	病院	箇所								0	
	道路	箇所	1	6	5	2	15	21	1	51	
	橋りょう	箇所								0	
	河川	箇所				6				6	
	港湾	箇所								0	
	砂防	箇所								0	
	清掃施設	箇所								0	
	崖くずれ	箇所				62	1		2	65	
	鉄道不通	箇所				1				1	
	船舶被害	隻								0	
	水道	戸								0	
	電話	回線								0	
電気	戸		520		33,500	2,700			36,720		
ガス	戸								0		
ブロック塀等	箇所							1	1		
り災世帯数	世帯	1	22	14	46	11	30	6	130		
り災者数	人	1	47	43	131	11	38	23	294		
火災発生	建物	件								0	
	危険物	件								0	
	その他	件								0	
被害額	公立文教施設	千円								0	
	農林水産業施設	千円								0	
	公共土木施設	千円						3,255	273	3,528	
	その他公共施設	千円				4,948	2,079	14,000	1,100	22,127	
	小計	千円	0	0	0	4,948	2,079	17,255	1,373	25,655	
	その他	農産被害	千円								0
		林産被害	千円								0
		畜産被害	千円								0
水産被害		千円								0	
商工被害		千円								0	
その他	千円						125		125		
被害総額	千円	0	0	0	4,948	2,079	17,380	1,373	25,780		
災害対策本部設置	部								0		
災害対策本部設置区市町村						1団体	1団体	1団体	3団体		
災害救助法適用区市町村									0団体		
消防職員出動延人数					17	3	12		32		
消防団員出動延人数			30	157		16	109		312		

年		21								小計			
		災害名		大 雨	大 雨	大 雨	大 雨	東海道南 方沖地震	大 雨		駿 河 湾 地 震	八丈島東 方沖地震	
		区分	発生日月	5/24	6/16	8/7	8/9	8/9	8/10		8/11	8/13	
人的被害	死者	人										0	
	行方不明者	人										0	
負傷者	重傷	人										0	
	軽傷	人				5				1		6	
住家被害	全（焼）壊	棟 世帯 人									1	1	
	半（焼）壊	棟 世帯 人										0	
	一部損壊	棟 世帯 人									1	1	
	床上浸水	棟 世帯 人				21		40				61	
	床下浸水	棟 世帯 人		3		58		132				193	
非住家	公共建物	棟				0		3		2	5		
	その他	棟	6			15		89			110		
その他被害	田	流出・埋没 冠水	ヘクター									0	
	畑	流出・埋没 冠水	ヘクター									0	
	文教施設	箇所										0	
	病院	箇所										0	
	道路	箇所			3			2		1		6	
	橋りょう	箇所										0	
	河川	箇所										0	
	港湾	箇所										0	
	砂防	箇所										0	
	清掃施設	箇所										0	
	崖くずれ	箇所									8	8	
	鉄道不通	箇所										0	
	船舶被害	隻										0	
	水道	戸										0	
	電話	回線										0	
電気	戸										0		
ガス	戸										0		
ブロック塀等	箇所									7	7		
り災世帯数	世帯		1	1			15				17		
り災者数	人		1	1			22				24		
火災発生	建物	件									0		
	危険	件									0		
	その他	件									0		
被害額	公立文教施設	千円										0	
	農林水産業施設	千円										0	
	公共土木施設	千円								7,835		7,835	
	その他公共施設	千円								20		20	
	小計	千円	0	0	0	0	0	0	0	7,855		7,855	
	その他	農産被害	千円										0
		林産被害	千円										0
畜産被害		千円										0	
水産被害		千円										0	
商工被害		千円										0	
その他	千円										0		
被害総額	千円	0	0	0	0	0	0	0	0	7,855	7,855		
災害対策本部設置	部											0	
災害対策本部設置区市町村		1団体			1団体		1団体					3団体	
災害救助法適用区市町村												0団体	
消防職員出動延人数												0	
消防団員出動延人数												0	

区分	年		21				小計	計	
	災害名		局地的雨	台風11号	南太平洋地震による津波	台風18号			
	発生年月日		8/24	8/30	9/30	10/8			
人的被害	死者	人					0	0	
	行方不明者	人					0	0	
	負傷者	重傷	人					0	0
		軽傷	人				4	4	10
	住家被害	全(焼)壊	棟				1	1	2
世帯							0	0	
半(焼)壊		棟					0	0	
		世帯					0	0	
一部損壊		棟				20	20	21	
		世帯				17	17	17	
床上浸水		棟	5			15	20	81	
		世帯	6			17	23	78	
		人	6			39	45	144	
床下浸水		棟				30	30	223	
	世帯				27	27	123		
		人			52	52	266		
非住家	公共建物	棟				1	1	6	
	その他	棟	5			26	31	141	
その他被害	田	流出・埋没	ヘクター				0	0	
		冠水	ヘクター				0	0	
	畑	流出・埋没	ヘクター				0	0	
		冠水	ヘクター				0	0	
	文教施設	箇所					0	0	
	病院	箇所					0	0	
	道路	箇所	3			46	49	55	
	橋りょう	箇所					0	0	
	河川	箇所					0	0	
	港湾	箇所				3	3	3	
	砂防	箇所					0	0	
	清掃施設	箇所					0	0	
	崖くずれ	箇所				1	1	9	
	鉄道不通	箇所				1	1	1	
	船舶被害	隻				5	5	5	
	水道	戸					0	0	
	電話	回線					0	0	
	電気	戸				18,801	18,801	18,801	
	ガス	戸					0	0	
	ブロック塀等	箇所				1	1	8	
り災世帯数	世帯				12	12	29		
り災者数	人				35	35	59		
火災発生	建物	件					0	0	
	危険物	件					0	0	
	その他	件					0	0	
被害額	公立文教施設	千円					0	0	
	農林水産業施設	千円					0	0	
	公共土木施設	千円				3,737	3,737	11,572	
	その他公共施設	千円					0	20	
	小計	千円		0	0	3,737	3,737	11,592	
	その他	農産被害	千円				11,732	11,732	11,732
		林産被害	千円					0	0
		畜産被害	千円					0	0
		水産被害	千円					0	0
		商工被害	千円					0	0
その他	千円					0	0		
被害総額	千円	0	0	0	15,469	15,469	23,324		
災害対策本部設置	部					0	0		
災害対策本部設置区市町村					3団体	3団体	6		
災害救助法適用区市町村						0団体	0		
消防職員出動延人数					41	41	41		
消防団員出動延人数					43	43	43		

年		22										
		災害名		大 雨	大 雨	大 雨	大 雨	大 雨	台風9号	大 雨	大 雨	小計
		発生年月日	6/29	7/5	7/31	8/18	8/19	9/8	9/13	9/14		
区分												
人的被害	死者	人	0	0	0	0	0	0	0	0	0	
	行方不明者	人	0	2	0	0	0	0	0	0	2	
	負傷者	重傷	人	0	0	0	0	0	0	0	0	
		軽傷	人	0	0	0	0	0	0	0	0	
住家被害	全（焼）壊	棟	0	0	0	0	0	0	0	0	0	
		世帯	0	0	0	0	0	0	0	0	0	
	半（焼）壊	棟	0	0	0	0	0	0	0	0	0	
		世帯	0	0	0	0	0	0	0	0	0	
	一部損壊	棟	0	0	0	0	0	0	0	0	0	
		世帯	0	0	0	0	0	0	0	0	0	
	床上浸水	棟	2	381	1	2	0	24	0	0	410	
		世帯	2	237	0	0	0	9	0	0	248	
	床下浸水	棟	4	508	0	0	0	6	0	0	518	
		世帯	10	401	1	9	0	18	2	4	445	
非住家	公共建物	棟	0	2	0	0	0	1	0	0	3	
	その他	棟	0	112	0	0	0	12	2	0	126	
その他被害	田	流出・埋没	ヘクタール	0.00	0.00	0.00	0.00	0.00	0.00	0.00	0.00	
		冠水	ヘクタール	0.00	0.00	0.00	0.00	0.00	0.00	0.00	0.00	
	畑	流出・埋没	ヘクタール	0.00	0.00	0.00	0.00	0.00	0.00	0.00	0.00	
		冠水	ヘクタール	0.00	0.00	0.00	0.00	0.00	0.00	0.00	0.00	
	文教施設	箇所	0	0	0	0	0	0	0	0		
	病院	箇所	0	0	0	0	0	0	0	0		
	道路	箇所	0	123	0	23	4	37	0	3	190	
	橋りょう	箇所	0	0	0	0	0	0	0	0		
	河川	箇所	0	0	0	0	0	0	0	0		
	港湾	箇所	0	0	0	0	0	0	0	0		
	砂防	箇所	0	0	0	0	0	0	0	0		
	清掃施設	箇所	0	0	0	0	0	0	0	0		
	崖くずれ	箇所	0	1	0	1	0	0	0	0	2	
	鉄道不通	箇所	0	0	0	0	0	0	0	0		
	船舶被害	隻	0	0	0	0	0	0	0	0		
	水道	戸	0	0	0	0	0	0	0	0		
	電話	回線	0	0	0	0	0	0	0	0		
	電気	戸	0	0	0	0	0	0	0	0		
	ガス	戸	0	1	0	0	0	0	0	0	1	
	ブロック塀等	箇所	1	0	0	0	0	2	0	3	6	
り災世帯数	世帯	0	0	0	1	0	2	0	0	3		
り災者数	人	0	0	0	1	0	6	0	0	7		
火災発生	建物	件	0	0	0	2	0	0	0	0	2	
	危険物	件	0	0	0	0	0	0	0	0		
	その他	件	0	0	0	0	0	0	0	0		
被害額	公立文教施設	千円	0	0	0	0	0	0	0	0		
	農林水産業施設	千円	0	0	0	0	0	0	0	0		
	公共土木施設	千円	0	0	0	0	0	0	0	0		
	その他公共施設	千円	0	0	0	0	0	0	0	0		
	小計	千円	0	0	0	0	0	0	0	0		
	その他	農産被害	千円	0	0	0	0	0	0	0	0	
		林産被害	千円	0	0	0	0	0	0	0	0	
		畜産被害	千円	0	0	0	0	0	0	0	0	
		水産被害	千円	0	0	0	0	0	0	0	0	
		商工被害	千円	0	0	0	0	0	0	0	0	
その他	千円	0	0	0	0	0	0	0	0			
被害総額	千円	0	0	0	0	0	0	0	0	0		
災害対策本部設置	月 日	月 日	月 日	月 日	月 日	月 日	月 日	月 日	月 日	0		
部 散	月 日	月 日	月 日	月 日	月 日	月 日	月 日	月 日	月 日	0		
災害対策本部設置区市町村	0団体	2団体	0団体	1団体	0団体	1団体	0団体	2団体		5		
災害救助法適用区市町村	0	0	0	0団体	0	0	0団体	0団体		0		
消防職員出動延人数	0	0	0	0	0	0	0	0		0		
消防団員出動延人数	0	0	0	0	0	0	0	0		0		

年		22				小計	計		
		災害名		大 雨	大 雨			台風14号	大 雨
		区分	発生年月日	9/16	9/28			10/30	12/3
人的被害	死者	人	0	0	0	1	1		
	行方不明者	人	0	0	0	0	2		
	負傷者	重傷	人	0	0	0	0	0	
		軽傷	人	0	0	0	1	1	
住家被害	全（焼）壊	棟	0	0	0	0	0		
		世帯	0	0	0	0	0		
	半（焼）壊	棟	0	0	0	0	0		
		世帯	0	0	0	0	0		
	一部損壊	棟	0	0	0	0	0		
		世帯	0	0	0	0	0		
	床上浸水	棟	1	0	0	14	15	425	
		世帯	0	0	0	9	9	257	
	床下浸水	棟	1	1	0	14	16	461	
		世帯	0	1	0	8	9	356	
非住家	公共建物	棟	0	0	0	1	4		
	その他	棟	0	1	0	6	133		
その他被害	田	流出・埋没冠水	ヘクタール	0.00	0.00	0.00	0.00	0	
		流出・埋没冠水	ヘクタール	0.00	0.00	0.00	0.00	0	
	畑	流出・埋没冠水	ヘクタール	0.00	0.00	0.00	0.00	0	
		流出・埋没冠水	ヘクタール	0.00	0.00	0.00	0.00	0	
	文教施設	箇所	0	0	0	0	0		
	病院	箇所	0	0	0	0	0		
	道路	箇所	1	9	4	59	73	263	
	橋りょう	箇所	0	0	0	0	0		
	河川	箇所	0	0	0	0	0		
	港湾	箇所	0	0	0	0	0		
	砂防	箇所	0	0	0	0	0		
	清掃施設	箇所	0	0	0	0	0		
	崖くずれ	箇所	0	0	0	0	0	2	
	鉄道不通	箇所	0	0	0	0	0	0	
	船舶被害	隻	0	0	0	0	0	0	
	水道	戸	0	0	0	0	0	0	
	電話	回線	0	0	0	0	0	0	
電気	戸	0	0	0	0	0	0		
ガス	戸	0	0	0	0	0	1		
ブロック塀等	箇所	0	0	0	1	1	7		
り災世帯数	世帯	0	0	0	0	0	3		
り災者数	人	0	0	0	0	0	7		
火災発生	建物	件	0	0	0	0	2		
	危険物	件	0	0	0	0	0		
	その他	件	0	0	0	0	0		
被害額	公立文教施設	千円	0	0	0	0	0		
	農林水産業施設	千円	0	0	0	0	0		
	公共土木施設	千円	0	0	0	0	0		
	その他公共施設	千円	0	0	17,955	0	17,955	17,955	
	小計	千円	0	0	17,955	0	17,955	17,955	
	その他	農産被害	千円	0	0	0	0	0	
		林産被害	千円	0	0	0	0	0	
		畜産被害	千円	0	0	0	0	0	
		水産被害	千円	0	0	0	0	0	
		商工被害	千円	0	0	0	0	0	
その他	千円	0	0	0	0	0	0		
被害総額	千円	0	0	17,955	0	17,955	17,955		
災害対策本部設置	月 日	月 日	月 日	月 日	0	0			
部解散	月 日	月 日	月 日	月 日	0	0			
災害対策本部設置区市町村	0団体	0団体	0団体	0団体	0	5			
災害救助法適用区市町村	0団体	0団体	0団体	0団体	0	0			
消防職員出動延人数	0	0	0	0	0	0			
消防団員出動延人数	0	0	0	0	0	0			

年		23									小計	
		東日本大震災	台風6号	大雨	大雨	大雨	大雨	台風12号	台風第15号			
区分	災害名	発生年月日	3/11	7/19	8/7	8/19	8/26	9/1	9/2	9/21		
人的被害	死者	人	7	0	0	0	0	0	0	0	7	
	行方不明者	人	0	0	0	0	0	0	0	0	0	
負傷者	重傷	人	20	0	0	0	0	0	0	1	21	
	軽傷	人	97	0	0	0	0	0	0	10	107	
住家被害	全(焼)壊	棟	18	0	0	0	0	0	0	0	18	
		世帯	40	0	0	0	0	0	0	0	40	
		人	71	0	0	0	0	0	0	0	71	
	半(焼)壊	棟	195	0	0	0	0	0	0	5	200	
		世帯	264	0	0	0	0	0	0	5	269	
		人	375	0	0	0	0	0	0	10	385	
	一部損壊	棟	4,858	0	0	1	0	0	1	178	5,038	
		世帯	2,508	0	0	1	0	0	1	119	2,629	
		人	1,446	0	0	1	0	0	3	249	1,699	
	床上浸水	棟	0	1	1	2	174	0	0	0	178	
		世帯	0	0	1	0	171	0	0	0	172	
		人	0	0	1	0	337	0	0	0	338	
床下浸水	棟	0	1	0	1	153	0	0	1	156		
	世帯	0	1	0	0	112	0	0	1	114		
	人	0	3	0	0	237	0	0	0	240		
非住家	公共建物	棟	405	0	0	0	1	0	0	10	416	
	その他	棟	701	0	1	2	105	0	1	25	835	
その他被害	田	流出・埋没	ヘクター	0.00	0.00	0.00	0.00	0.00	0.00	0.00	0.00	0
		冠水	ヘクター	0.00	0.00	0.00	0.00	0.00	0.00	0.00	0.00	0
	畑	流出・埋没	ヘクター	0.00	0.00	0.00	0.00	0.00	0.00	0.00	0.00	0
		冠水	ヘクター	0.00	0.00	0.00	0.00	0.00	0.00	0.00	0.00	0
	文教施設	箇所	117	0	0	0	0	0	0	0	117	
	病院	箇所	1	0	0	0	0	0	0	0	1	
	道路	箇所	295	13	0	13	52	1	5	62	441	
	橋りょう	箇所	55	0	0	0	0	0	0	1	56	
	河川	箇所	6	1	0	0	0	0	0	6	13	
	港湾	箇所	0	0	0	0	0	0	0	1	1	
	砂防	箇所	0	0	0	0	0	0	0	0	0	
	清掃施設	箇所	4	0	0	0	0	0	0	0	4	
	崖くずれ	箇所	6	27	0	0	1	0	5	6	45	
	鉄道不通	箇所	34	1	0	0	0	0	0	3	38	
	船舶被害	隻	3	0	0	0	0	0	4	3	10	
	水道	戸	305	0	0	0	0	0	0	4,621	4,926	
	電話	回線	0	0	0	0	0	0	0	0	0	
電気	戸	16	0	0	0	0	0	0	13,857	13,873		
ガス	戸	4	0	0	0	0	0	0	0	4		
ブロック塀等	箇所	194	0	0	0	0	0	0	205	399		
火災発生	建物	件	31	0	0	0	0	0	0	0	31	
	危険物	件	0	0	0	0	0	0	0	0	0	
	その他	件	4	0	0	0	0	0	0	2	6	
被災者数	被災世帯数	世帯	668	0	1	0	8	0	1	77	755	
	被災者数	人	399	0	1	0	14	0	3	63	480	
被害額	公共施設被害市町村	公立文教施設	千円	322	0	0	0	0	0	20,210	20,532	
		農林水産業施設	千円	0	0	0	0	0	0	351	351	
		公共土木施設	千円	0	0	0	0	0	0	800	800	
		その他公共施設	千円	1,570	0	0	0	0	0	0	1,570	
		小計	千円	1,892	0	0	0	0	0	21,361		
	その他	農産被害	千円	0	0	0	0	0	0	5,800	5,800	
		林産被害	千円	0	0	0	0	0	0	0	0	
		畜産被害	千円	0	0	0	0	0	0	331	331	
		水産被害	千円	0	0	0	0	0	0	20	20	
		商工被害	千円	0	0	0	0	0	0	0	0	
被害総額	千円	1,892	0	0	0	0	0	27,512	29,404			
災害対策本部設置	部									0		
災害対策本部設置区市町村	33団体	1団体	0団体	0団体	1団体	0団体	0団体	5団体		40		
災害救助法適用区市町村	47団体	0	0	0	0	0	0	0		0		
消防職員出動延人数	215	0	0	0	0	0	0	239		454		
消防団員出動延人数	598	193	0	0	54	0	22	1,656		2,523		

区分		年		24							小計		
		災害名		風	雪	大 雨	暴 風	大 雨	台風4号	大 雨		大 雨	フィリピン 諸島の地震
		発生日月		2/29	3/5	4/3	5/3	6/19	8/6	8/18		8/31	
人的被害	死者	人	0	0	0	0	0	0	0	0	0	0	
	行方不明者	人	0	0	0	0	0	0	0	0	0	0	
	負傷者	重傷	人	1	0	0	0	0	0	0	0	0	1
		軽傷	人	0	0	5	0	4	0	0	0	0	9
住家被害	全（焼）壊	棟	0	0	0	0	0	0	0	0	0	0	
		世帯	0	0	0	0	0	0	0	0	0	0	
		人	0	0	0	0	0	0	0	0	0	0	
	半（焼）壊	棟	0	0	0	0	0	0	0	0	0	0	
		世帯	0	0	0	0	0	0	0	0	0	0	
		人	0	0	0	0	0	0	0	0	0	0	
	一部損壊	棟	0	0	14	0	9	0	1	0	24		
		世帯	0	0	8	0	10	0	1	0	19		
		人	0	0	21	0	21	0	3	0	45		
	床上浸水	棟	0	0	0	0	0	0	0	0	0		
世帯		0	0	0	0	0	0	0	0	0			
人		0	0	0	0	0	0	0	0	0			
床下浸水	棟	0	0	0	0	0	1	0	0	1			
	世帯	0	0	0	0	0	1	0	0	1			
	人	0	0	0	0	0	4	0	0	4			
非住家	公共建物	棟	0	0	0	0	0	0	0	0	0		
	その他	棟	0	0	2	0	0	0	1	0	3		
その他被害	田	流出・埋没 冠水	ヘクタール	0.00	0.00	0.00	0.00	0.00	0.00	0.00	0.00	0	
		流出・埋没 冠水	ヘクタール	0.00	0.00	0.00	0.00	0.00	0.00	0.00	0.00	0	
	畑	流出・埋没 冠水	ヘクタール	0.00	0.00	0.00	0.00	0.00	0.00	0.00	0.00	0	
		流出・埋没 冠水	ヘクタール	0.00	0.00	0.00	0.00	0.00	0.00	0.00	0.00	0	
	文教施設	箇所	0	0	0	0	0	0	0	0	0		
	病院	箇所	0	0	0	0	0	0	0	0	0		
	道路	箇所	0	1	2	2	39	0	5	0	49		
	橋りょう	箇所	0	0	0	0	0	0	0	0	0		
	河川	箇所	0	0	0	0	0	0	0	0	0		
	港湾	箇所	0	0	0	0	2	0	0	0	2		
	砂防	箇所	0	0	0	0	0	0	0	0	0		
	清掃施設	箇所	0	0	0	0	0	0	0	0	0		
	崖くずれ	箇所	0	4	1	3	0	0	5	0	13		
	鉄道不通	箇所	0	0	5	0	1	0	0	0	6		
	船舶被害	隻	0	0	0	0	0	0	4	0	4		
	水道	戸	0	0	0	0	1	0	0	0	1		
	電話	回線	0	0	0	0	0	0	0	0	0		
電気	戸	0	0	3,900	49	1,195	0	0	0	5,144			
ガス	戸	0	0	0	0	0	0	0	0	0			
ブロック塀等	箇所	0	0	2	0	0	0	0	0	2			
火災発生	建物	件	0	0	0	0	0	0	0	0	0		
	危険物	件	0	0	0	0	0	0	0	0	0		
	その他	件	0	0	0	0	0	0	0	0	0		
被災者	被災世帯数	世帯	0	0	0	0	0	0	1	0	1		
	被災者数	人	0	0	0	0	0	0	3	0	3		
被害額	公共施設被害市町村	公立文教施設	千円	0	0	0	0	0	0	0	0		
		農林水産業施設	千円	0	0	0	0	0	0	0	0		
		公共土木施設	千円	0	0	0	0	1,162	0	0	1,162		
		その他公共施設	千円	0	0	0	0	0	0	0	0		
		小計	千円	0	0	0	0	1,162	0	0	0		
	その他	農産被害	千円	0	0	0	0	0	0	0	0		
		林産被害	千円	0	0	0	0	0	0	0	0		
		畜産被害	千円	0	0	0	0	0	0	0	0		
		水産被害	千円	0	0	0	0	0	0	0	0		
		商工被害	千円	0	0	0	0	0	0	0	0		
その他	千円	0	0	0	0	0	0	0	0	0			
被害総額	千円	0	0	0	0	1,162	0	0	0	1,162			
災害対策本部設置	箇所									0			
災害対策本部設置区市町村	0団体	0団体	0団体	0団体	0団体	0団体	0団体	0団体	0団体	0			
災害救助法適用区市町村	0	0	0	0	0	0	0	0	0	0			
消防職員出動延人数	0	0	30	0	15	0	0	0	0	45			
消防団員出動延人数	0	0	26	0	301	0	22	0	0	349			

区分		年		24				小計	計
		災害名		大 雨	大 雨	台風17号	三 陸 沖 地 震		
		発生年月日		9/2	9/23	9/30	12/7		
人的被害	死者	人	0	0	0	0	0	0	
	行方不明者	人	0	0	0	0	0	0	
	負傷者	重傷	人	0	0	0	0	0	1
		軽傷	人	0	1	0	0	1	10
住家被害	全（焼）壊	棟	0	0	0	0	0	0	
		世帯	0	0	0	0	0	0	
	半（焼）壊	棟	0	0	0	0	0	0	
		世帯	0	0	0	0	0	0	
	一部損壊	棟	0	7	1	0	8	32	
		世帯	0	10	1	0	11	30	
		人	0	20	1	0	21	66	
	床上浸水	棟	0	0	2	0	2	2	
		世帯	0	0	0	0	0	0	
	床上浸水	棟	0	0	1	0	1	2	
世帯		0	0	0	0	0	1		
人		0	0	0	0	0	4		
非住家	公共建物	棟	0	0	0	0	0		
	その他	棟	0	3	2	0	5	8	
その他被害	田	流出・埋没	ヘクタール	0.00	0.0	0.00	0.00	0	0
		冠水	ヘクタール	0.00	0.0	0.00	0.00	0	0
	畑	流出・埋没	ヘクタール	0.00	0.0	0.00	0.00	0	0
		冠水	ヘクタール	0.00	0.0	0.00	0.00	0	0
	文教施設	箇所	0	0	0	0	0	0	
	病院	箇所	0	0	0	0	0	0	
	道路	箇所	1	2	13	0	16	65	
	橋りょう	箇所	0	0	0	0	0	0	
	河川	箇所	0	0	0	0	0	0	
	港湾	箇所	0	0	0	0	0	2	
	砂防	箇所	0	0	0	0	0	0	
	清掃施設	箇所	0	0	0	0	0	0	
	崖くずれ	箇所	0	0	0	0	0	13	
	鉄道不通	箇所	0	0	0	0	0	6	
	船舶被害	隻	0	0	0	0	0	4	
	水道	戸	0	0	0	0	0	1	
	電話	回線	0	0	0	0	0	0	
電気	戸	0	0	0	0	0	5,144		
ガス	戸	0	0	0	0	0	0		
ブロック塀等	箇所	0	1	0	0	1	3		
火災発生	建物	件	0	0	0	0	0		
	危険物	件	0	0	0	0	0		
	その他	件	0	0	0	0	0		
	り災世帯数	世帯	0	0	0	0	0	1	
	り災者数	人	0	0	0	0	0	3	
被害額	公立文教施設	千円	0	0	0	0	0	0	
	農林水産業施設	千円	0	0	0	0	0	0	
	公共土木施設	千円	0	0	0	0	0	1,162	
	その他公共施設	千円	0	0	0	0	0	0	
	小計	千円	0	0	0	0	0	0	
	公共施設被害市町村	団体	0	0	0	0	0	1	
	その他	農産被害	千円	0	0	0	0	0	0
		林産被害	千円	0	0	0	0	0	0
		畜産被害	千円	0	0	0	0	0	0
		水産被害	千円	0	0	0	0	0	0
商工被害		千円	0	2,000	0	0	2,000	2,000	
その他	千円	0	0	0	0	0	0		
被害総額	千円	0	2000	0	0	2,000	3,162		
災害対策本部設置	部						0	0	
災害対策本部設置区市町村	0団体	2	0団体	1団体	3	3			
災害救助法適用区市町村	0	0	0	0	0	0			
消防職員出動延人数	0	0	0	0	0	45			
消防団員出動延人数	0	56	0	0	56	405			

年		25									小計
		災害名	風	雪	大 雨	三 宅 島 震	大 雨	大 雨	大 雨	大 雨	
区分	発生年月日	1/14	4/6	4/17	6/25	7/23	8/12	8/21	9/5		
人的被害	死者	人	0	0	0	0	0	0	0	0	0
	行方不明者	人	0	0	0	0	0	0	0	0	0
	負傷者	重傷	人	0	0	0	0	0	0	0	0
		軽傷	人	0	0	1	0	0	0	0	1
住家被害	全（焼）壊	棟	0	0	0	0	0	0	0	0	0
		世帯	0	0	0	0	0	0	0	0	0
		人	0	0	0	0	0	0	0	0	0
	半（焼）壊	棟	0	0	0	0	0	0	0	0	0
		世帯	0	0	0	0	0	0	0	0	0
		人	0	0	0	0	0	0	0	0	0
	一部損壊	棟	4	1	1	0	0	2	0	0	8
		世帯	4	1	3	0	0	0	0	0	8
		人	11	0	3	0	0	0	0	0	14
	床上浸水	棟	0	25	0	1	357	24	84	0	491
		世帯	0	25	0	1	204	23	81	0	334
		人	0	68	0	3	448	47	102	0	668
床下浸水	棟	0	4	0	2	103	22	80	0	211	
	世帯	0	4	0	2	68	16	79	0	169	
	人	0	7	0	0	158	61	98	0	324	
非住家	公共建物	棟	7	6	0	0	0	1	3	0	17
	その他	棟	4	1	0	0	0	2	172	1	180
その他被害	田	流出・埋没	ヘクタール	0.00	0.00	0.00	0.00	0.00	0.00	0.00	0
		冠水	ヘクタール	0.00	0.00	0.00	0.00	0.00	0.00	0.00	0
	畑	流出・埋没	ヘクタール	0.00	0.00	0.00	0.00	0.00	0.00	0.00	0
		冠水	ヘクタール	0.00	0.00	0.00	0.00	0.00	0.00	0.00	0
	文教施設	箇所	0	0	0	0	0	0	0	0	
	病院	箇所	0	0	0	0	0	0	0	0	
	道路	箇所	6	1	1	6	40	3	0	1	58
	橋りょう	箇所	0	0	0	0	0	0	0	0	
	河川	箇所	0	0	0	0	0	0	0	0	
	港湾	箇所	0	0	0	0	0	0	0	0	
	砂防	箇所	0	0	0	0	0	0	0	0	
	清掃施設	箇所	0	0	0	0	0	0	0	0	
	崖くずれ	箇所	0	0	13	0	0	0	0	0	13
	鉄道不通	箇所	1	0	0	0	2	0	0	0	3
	船舶被害	隻	0	0	0	0	13	0	0	0	13
	水道	戸	0	0	0	0	0	0	0	0	0
	電話	回線	0	0	0	0	0	0	0	0	0
	電気	戸	2,529	0	0	0	114,200	37,943	2	0	154,674
	ガス	戸	0	0	0	0	0	0	0	0	0
ブロック塀等	箇所	0	0	5	0	0	0	0	0	5	
火災発生	建物	件	0	0	0	0	0	0	0	0	
	危険物	件	0	0	0	0	0	0	0	0	
	その他	件	5	1	0	0	0	5	0	0	11
り災世帯数	世帯	0	0	0	0	0	0	0	0	0	
り災者数	人	0	0	0	0	0	0	0	0	0	
被害額	公立文教施設	千円	0	0	0	0	0	0	0	0	
	農林水産業施設	千円	0	0	0	0	0	0	0	0	
	公共土木施設	千円	0	0	0	0	0	0	0	0	
	その他公共施設	千円	0	0	0	0	767	0	0	767	
	小計	千円	0	0	0	0	767	0	0		
	公共施設被害市町村	団体	0	0	0	0	1	0	0	0	1
	その他	農産被害	千円	0	0	0	0	0	0	0	0
		林産被害	千円	0	0	0	0	0	0	0	0
		畜産被害	千円	0	0	0	0	0	0	0	0
		水産被害	千円	0	0	0	0	0	0	0	0
商工被害		千円	0	0	0	0	0	0	0	0	
その他	千円	0	0	0	0	0	0	0	0	0	
被害総額	千円	0	0	0	0	767	0	0	0	767	
災害対策本部設置	箇所									0	
災害対策本部設置区市町村	0団体	0団体	1団体	0団体	0団体	0団体	0団体	0団体	0団体	1	
災害救助法適用区市町村	0	0	0	0	0	0	0	0	0	0	
消防職員出動延人数	0	0	0	0	0	0	0	0	0	0	
消防団員出動延人数	0	0	0	0	0	0	0	0	0	0	

区分		年		25				小計
		災害名		台風18号	台風26号	大 雨	台風27号	
		発生年月日		9/15	10/15	10/21	10/25	
人的被害	死者	人	0	37	0	0	37	
	行方不明者	人	0	3	0	0	3	
	負傷者	重傷	人	1	10	0	0	11
		軽傷	人	2	15	0	0	17
住家被害	全（焼）壊	棟	0	52	0	0	52	
		世帯	0	63	0	0	63	
		人	0	118	0	0	118	
	半（焼）壊	棟	1	38	0	0	39	
		世帯	1	30	0	0	31	
		人	1	45	0	0	46	
	一部損壊	棟	8	183	1	0	192	
		世帯	5	187	1	0	193	
		人	13	176	2	0	191	
	床上浸水	棟	8	58	0	0	66	
		世帯	5	59	0	0	64	
		人	9	49	0	0	58	
床下浸水	棟	11	103	0	0	114		
	世帯	9	112	0	0	121		
	人	10	120	0	0	130		
非住家	公共建物	棟	10	34	0	0	44	
	その他	棟	8	285	1	0	294	
その他被害	田	流出・埋没	ヘクタール	0.00	0.00	0.00	0.00	0
		冠水	ヘクタール	0.00	0.00	0.00	0.00	0
	畑	流出・埋没	ヘクタール	0.00	0.00	0.00	0.00	0
		冠水	ヘクタール	0.00	0.00	0.00	0.00	0
	文教施設	箇所	0	1	0	0	1	
	病院	箇所	0	0	0	0	0	
	道路	箇所	8	43	0	0	51	
	橋りょう	箇所	0	0	0	0	0	
	河川	箇所	2	0	0	0	2	
	港湾	箇所	0	6	0	0	6	
	砂防	箇所	0	0	0	0	0	
	清掃施設	箇所	0	0	0	0	0	
	崖くずれ	箇所	0	2	0	0	2	
	鉄道不通	箇所	0	0	0	0	0	
	船舶被害	隻	0	3	0	0	3	
	水道	戸	1	2,001	0	0	2,002	
	電話	回線	0	3,142	0	0	3,142	
電気	戸	1,690	3,910	0	0	5,600		
ガス	戸	0	117	0	0	117		
ブロック塀等	箇所	1	6	0	0	7		
火災発生	建物	件	0	0	0	0	0	
	危険物	件	0	0	0	0	0	
	その他	件	0	4	0	0	4	
	り災世帯数	世帯	1	194	0	0	195	
	り災者数	人	1	346	0	0	347	
被害額	公立文教施設	千円	0	10,740	0	0	10,740	
	農林水産業施設	千円	0	21,766	0	0	21,766	
	公共土木施設	千円	0	2,391,969	0	0	2,391,969	
	その他公共施設	千円	0	44,809	0	0	44,809	
	小計	千円	0	2,469,284	0	0		
	公共施設被害市町村	団体	0	5	0	0	5	
	その他	農産被害	千円	0	60,112	0	0	60,112
		林産被害	千円	0	619	0	0	619
		畜産被害	千円	0	0	0	0	0
		水産被害	千円	0	0	0	0	0
商工被害		千円	0	2,045,796	0	0	2,045,796	
その他	千円	0	48,162	0	0	48,162		
被害総額	千円	0	4,623,973	0	0	4,623,973		
災害対策本部設置	部					0		
災害対策本部設置区市町村	2団体	5団体	0団体	2団体	9			
災害救助法適用区市町村	0	1	0	0	1			
消防職員出動延人数	47	366	0	0	413			
消防団員出動延人数	310	3,291	0	0	3,601			

年		26									小計									
		災害名		風	雪	大	大	伊豆大島	大	大		大	大							
		発生年月日	2/4	2/8	2/14	5/5	5/22	6/6	6/9	6/24										
区分	死者	負傷者	棟	世帯	人	棟	世帯	人	棟	世帯	人	棟	世帯	人	棟	世帯	人			
人的被害	死者	0	0	0	0	0	0	0	0	0	0	0	0	0	0	0	0	0		
	行方不明者	0	0	0	0	0	0	0	0	0	0	0	0	0	0	0	0	0		
	負傷者	重傷	0	5	6	0	0	0	0	0	0	0	0	0	0	0	0	0	11	
		軽傷	1	61	50	3	0	0	0	0	0	0	0	0	0	0	0	0	115	
	住家被害	全(焼)壊	棟	0	0	0	0	0	0	0	0	0	0	0	0	0	0	0	0	0
			世帯	0	0	0	0	0	0	0	0	0	0	0	0	0	0	0	0	0
人			0	0	0	0	0	0	0	0	0	0	0	0	0	0	0	0	0	
半(焼)壊		棟	0	0	1	0	0	0	0	0	0	0	0	0	0	0	0	0	1	
		世帯	0	0	1	0	0	0	0	0	0	0	0	0	0	0	0	0	1	
		人	0	0	1	0	0	0	0	0	0	0	0	0	0	0	0	0	1	
一部損壊		棟	0	5	332	0	0	0	0	0	0	167	0	0	0	0	0	0	504	
		世帯	0	5	332	0	0	0	0	0	0	167	0	0	0	0	0	0	504	
		人	0	7	656	0	0	0	0	0	0	167	0	0	0	0	0	0	830	
床上浸水		棟	0	0	0	0	0	1	1	0	103	0	0	0	0	0	0	0	105	
		世帯	0	0	0	0	0	1	1	0	105	0	0	0	0	0	0	0	107	
		人	0	0	0	0	0	1	4	0	182	0	0	0	0	0	0	0	187	
床下浸水	棟	0	0	0	0	0	0	5	2	25	0	0	0	0	0	0	0	32		
	世帯	0	0	0	0	0	0	6	2	26	0	0	0	0	0	0	0	34		
	人	0	0	0	0	0	0	11	5	41	0	0	0	0	0	0	0	57		
非住家	公共建物	棟	0	2	4	0	0	0	0	0	0	0	0	0	0	0	0	0	6	
	その他	棟	0	0	51	0	0	0	0	0	0	0	0	0	0	0	0	0	51	
その他被害	田	流出・埋没	ヘクター	0.00	0.00	0.00	0.00	0.00	0.00	0.00	0.00	0.00	0.00	0.00	0.00	0.00	0.00	0.00	0	
		冠水	ヘクター	0.00	0.00	0.00	0.00	0.00	0.00	0.00	0.00	0.00	0.00	0.00	0.00	0.00	0.00	0.00	0	
	畑	流出・埋没	ヘクター	0.00	0.00	0.00	0.00	0.00	0.00	0.00	0.00	0.00	0.00	0.00	0.00	0.00	0.00	0.00	0	
		冠水	ヘクター	0.00	0.00	0.00	0.00	0.00	0.00	0.00	0.00	0.00	0.00	0.00	0.00	0.00	0.00	0.00	0	
	文教施設	箇所	0	0	2	0	0	0	0	0	0	0	0	0	0	0	0	0	2	
	病院	箇所	0	0	0	0	0	0	0	0	0	0	0	0	0	0	0	0	0	
	道路	箇所	0	0	1	0	0	0	0	0	5	0	0	0	0	0	0	0	6	
	橋りょう	箇所	0	0	0	0	0	0	0	0	0	0	0	0	0	0	0	0	0	
	河川	箇所	0	0	0	0	0	0	0	0	1	0	0	0	0	0	0	0	1	
	港湾	箇所	0	0	0	0	0	0	0	0	0	0	0	0	0	0	0	0	0	
	砂防	箇所	0	0	0	0	0	0	0	0	0	0	0	0	0	0	0	0	0	
	清掃施設	箇所	0	0	0	0	0	0	0	0	0	0	0	0	0	0	0	0	0	
	崖くずれ	箇所	0	0	0	0	0	0	0	0	4	0	0	0	0	0	0	0	4	
	鉄道不通	箇所	0	0	3	0	0	0	0	0	0	0	0	0	0	0	0	0	3	
	船舶被害	隻	0	0	0	0	0	0	0	0	0	0	0	0	0	0	0	0	0	
	水道	戸	0	0	0	0	0	0	0	0	0	0	0	0	0	0	0	0	0	
	電話	回線	0	1,800	2	0	0	0	0	0	0	0	0	0	0	0	0	0	1,802	
電気	戸	0	13,342	3,125	0	0	0	2,802	0	0	0	0	0	0	0	0	0	19,269		
ガス	戸	0	0	0	0	0	0	0	0	0	0	0	0	0	0	0	0	0		
ブロック塀等	箇所	0	0	2	0	0	0	0	0	1	0	0	0	0	0	0	0	4		
火災発生	建物	件	0	0	0	0	0	0	0	0	0	0	0	0	0	0	0	0	0	
	危険物	件	0	0	0	0	0	0	0	0	0	0	0	0	0	0	0	0	0	
	その他	件	0	0	0	0	0	0	0	0	0	0	0	0	0	0	0	0	0	
り災世帯数	世帯	0	0	2	0	0	0	0	0	0	0	0	0	0	0	0	0	83		
り災者数	人	0	0	2	0	0	0	0	0	0	0	0	0	0	0	0	0	147		
被害額	公共施設被害市町村	公立文教施設	千円	0	0	300,000	0	0	0	0	0	0	0	0	0	0	0	0	300,000	
		農林水産業施設	千円	0	0	49,500	0	0	0	0	0	0	0	0	0	0	0	0	49,500	
		公共土木施設	千円	0	0	0	0	0	0	0	0	0	0	0	0	0	0	0	0	
		その他公共施設	千円	0	0	28,615	0	0	0	0	0	0	0	0	0	0	0	0	28,615	
		小計	千円	0	0	378,115	0	0	0	0	0	0	0	0	0	0	0	0	0	
	その他	農産被害	千円	0	0	64,073	0	0	0	0	0	0	0	0	0	0	0	0	64,073	
		林産被害	千円	0	0	0	0	0	0	0	0	0	0	0	0	0	0	0	0	
		畜産被害	千円	0	0	129	0	0	0	0	0	0	0	0	0	0	0	0	129	
		水産被害	千円	0	0	0	0	0	0	0	0	0	0	0	0	0	0	0	0	
		商工被害	千円	0	0	0	0	0	0	0	0	0	0	0	0	0	0	0	0	
被害総額	千円	0	0	447,790	0	0	0	0	0	0	0	0	0	0	0	0	0	447,790		
災害対策本部設置	部	0	0	0	0	0	0	0	0	0	0	0	0	0	0	0	0	0		
災害対策本部設置区市町村	0団体	0団体	3団体	0団体	0団体	0団体	0団体	1団体	0団体	0	0	0	0	0	0	0	0	4		
災害救助法適用区市町村	0	0	0	0	0	0	0	0	0	0	0	0	0	0	0	0	0	0		
消防職員出動延人数	0	78	26	0	0	0	0	0	0	0	0	0	0	0	0	0	0	104		
消防団員出動延人数	0	0	553	0	0	0	0	0	0	20	0	0	0	0	0	0	0	573		

区分		年		26							小計	
		災害名		大 雨	大 雨	台風8号	大 雪	大 雨	台風11号	大 雨		台風18号
		発生年月日	6/25	6/29	7/10	7/20	7/24	8/10	9/6	9/8		
人的被害	死者	人	0	0	0	0	0	0	0	0	0	0
	行方不明者	人	0	0	0	0	0	0	0	0	0	0
	負傷者	重傷	人	0	0	0	0	0	0	0	0	0
		軽傷	人	0	0	1	0	0	0	0	0	1
住家被害	全（焼）壊	棟	0	0	0	0	0	0	0	0	0	0
		世帯	0	0	0	0	0	0	0	0	0	0
		人	0	0	0	0	0	0	0	0	0	0
	半（焼）壊	棟	0	0	0	0	0	0	0	0	0	0
		世帯	0	0	0	0	0	0	0	0	0	0
		人	0	0	0	0	0	0	0	0	0	0
	一部損壊	棟	0	1	0	0	0	1	0	2	4	4
		世帯	0	1	0	0	0	1	0	2	4	4
		人	0	1	0	0	0	1	0	4	6	6
	床上浸水	棟	7	209	0	41	64	0	0	0	321	321
		世帯	7	209	0	41	66	0	0	0	323	323
		人	7	313	0	82	70	0	0	0	472	472
床下浸水	棟	4	90	0	30	85	0	0	0	209	209	
	世帯	4	96	0	30	87	0	0	0	217	217	
	人	5	153	0	52	104	0	0	0	314	314	
非住家	公共建物	棟	0	0	0	0	7	0	0	1	8	
	その他	棟	2	23	0	18	1	0	0	0	44	
その他被害	田	流出・埋没	ヘクタール	0.00	0.00	0.00	0.00	0.00	0.00	0.00	0.00	0
		冠水	ヘクタール	0.00	0.00	0.00	0.00	0.00	0.00	0.00	0.00	0
	畑	流出・埋没	ヘクタール	0.00	0.00	0.00	0.00	0.00	0.00	0.00	0.00	0
		冠水	ヘクタール	0.00	0.00	0.00	0.00	0.00	0.00	0.00	0.00	0
	文教施設	箇所	0	0	0	0	0	0	0	1	1	
	病院	箇所	0	0	0	0	0	0	0	0	0	
	道路	箇所	7	40	0	0	0	0	0	0	47	
	橋りょう	箇所	0	0	0	0	0	0	0	0	0	
	河川	箇所	0	0	0	0	0	0	0	0	0	
	港湾	箇所	0	0	0	0	0	0	0	0	0	
	砂防	箇所	0	0	0	0	0	0	0	0	0	
	清掃施設	箇所	0	0	0	0	0	0	0	0	0	
	崖くずれ	箇所	0	4	0	0	0	0	0	0	4	
	鉄道不通	箇所	0	1	0	0	0	0	0	0	1	
	船舶被害	隻	0	0	0	0	0	0	0	0	0	
	水道	戸	0	0	0	0	0	0	0	0	0	
	電話	回線	0	0	0	0	0	0	0	0	0	
	電気	戸	3,670	24,000	0	2,931	258,395	977	1	10	289,984	
	ガス	戸	0	0	0	0	0	0	0	0	0	
ブロック塀等	箇所	0	0	0	1	0	0	0	0	1		
火災発生	建物	件	0	0	0	0	0	0	0	0	0	
	危険物	件	0	0	0	0	0	0	0	0	0	
	その他	件	0	0	0	0	0	0	0	0	0	
り災	世帯数	世帯	0	142	0	4	39	0	0	0	185	
	災者数	人	0	217	0	4	39	0	0	0	260	
被害額	公共施設被害市町村	公立文教施設	千円	0	0	0	0	0	0	5,000	5,000	
		農林水産業施設	千円	0	0	0	0	0	0	0	0	
		公共土木施設	千円	0	0	0	0	0	0	0	0	
		その他公共施設	千円	0	0	0	0	0	0	0	0	
		小計	千円	0	0	0	0	0	0	5,000	5,000	
	その他	農産被害	千円	0	0	0	0	0	0	0	0	
		林産被害	千円	0	0	0	0	0	0	0	0	
		畜産被害	千円	0	0	0	0	0	0	0	0	
		水産被害	千円	0	0	0	0	0	0	0	0	
		商工被害	千円	0	0	0	0	0	0	0	0	
被害総額	千円	0	0	0	0	0	0	5,000	5,000			
災害対策本部設置	部									0		
災害対策本部設置区市町村	0団体	0団体	0団体	0団体	0団体	0団体	0団体	0団体	0団体	0		
災害救助法適用区市町村	0	0	0	0	0	0	0	0	0	0		
消防職員出動延人数	0	0	0	0	0	0	0	0	0	0		
消防団員出動延人数	0	158	0	0	0	12	0	0	0	170		

区分		年 26				小計	計	
		災害名		大 雨	台風18号			台風19号
		発生年月日		9/10	10/4			10/13
人的被害	死者	人	0	0	0	0	0	
	行方不明者	人	0	0	0	0	0	
	負傷者	重傷	0	0	0	0	11	
		軽傷	0	1	0	1	118	
住家被害	全（焼）壊	棟	0	0	0	0	0	
		世帯	0	0	0	0	0	
		人	0	0	0	0	0	
	半（焼）壊	棟	0	0	0	0	1	
		世帯	0	0	0	0	1	
		人	0	0	0	0	1	
	一部損壊	棟	0	15	0	15	523	
		世帯	0	15	0	15	523	
		人	0	16	0	16	852	
	床上浸水	棟	35	2	0	37	463	
		世帯	35	2	0	37	467	
		人	35	2	0	37	696	
床下浸水	棟	92	0	0	92	333		
	世帯	92	0	0	92	343		
	人	146	0	0	146	517		
非住家	公共建物	棟	0	0	0	0	14	
	その他	棟	12	3	1	16	111	
その他被害	田	流出・埋設冠水	ヘクトル	0.00	0.00	0.00	0	0
			ヘクトル	0.00	0.00	0.00	0	0
	畑	流出・埋設冠水	ヘクトル	0.00	0.00	0.00	0	0
			ヘクトル	0.00	0.00	0.00	0	0
	文教施設	箇所	0	4	0	4	7	
	病院	箇所	0	0	0	0	0	
	道路	箇所	65	5	10	80	133	
	橋りょう	箇所	0	0	0	0	0	
	河川	箇所	0	0	0	0	1	
	港湾	箇所	0	0	0	0	0	
	砂防	箇所	0	0	0	0	0	
	清掃施設	箇所	0	0	0	0	0	
	崖くずれ	箇所	0	1	1	2	10	
	鉄道不通	箇所	0	0	0	0	4	
	船舶被害	隻	0	0	0	0	0	
	水道	戸	0	0	0	0	0	
	電話	回線	0	0	0	0	1,802	
電気	戸	0	1,930	0	1,930	311,183		
ガス	戸	0	0	0	0	0		
ブロック塀等	箇所	0	1	3	4	9		
火災発生	建物	件	0	0	0	0	0	
	危険物	件	0	0	0	0	0	
	その他	件	0	0	0	0	0	
り災世帯数	世帯	24	14	0	38	308		
	人	24	14	0	38	447		
被害額	公立文教施設	千円	0	2,139	0	2,139	307,139	
	農林水産業施設	千円	0	413	0	413	49,913	
	公共土木施設	千円	0	0	0	0	0	
	その他公共施設	千円	0	11,675	0	11,675	40,290	
	小計	千円	0	14,227	0		397,342	
	公共施設被害市町村	団体	0	1	0	1	6	
	その他	農産被害	千円	0	3,970	0	3,970	68,043
		林産被害	千円	0	0	0	0	0
		畜産被害	千円	0	0	0	0	129
		水産被害	千円	0	0	0	0	0
商工被害		千円	0	0	0	0	0	
その他		千円	0	0	0	0	5,473	
被害総額	千円	0	18,197	0	18,197	470,987		
災害対策本部	設置解散							
災害対策本部設置区市町村	0団体	4団体	3団体	7団体	11団体			
災害救助法適用区市町村	0	0	0	0	0			
消防職員出動延人数	0	21	35	56	160			
消防団員出動延人数	0	342	484	826	1,569			

区分		年		27						小計		
		災害名		大 雨	地 震	地 震	大 雨	大 雨	大 雨		大 雨	
		発生年月日		5/12	5/25	5/30	6/23	7/4	7/16		7/24	7/30
人的被害	死者	人		0	0	0	0	0	0	0	0	0
	行方不明者	人		0	0	0	0	0	0	0	0	0
	負傷者	重傷	人		0	0	0	0	0	0	0	0
		軽傷	人		0	0	3	0	0	0	0	3
住家被害	全（焼）壊	棟		0	0	0	0	0	0	0	0	0
		世帯		0	0	0	0	0	0	0	0	0
	半（焼）壊	棟		0	0	0	0	0	0	0	0	0
		世帯		0	0	0	0	0	0	0	0	0
	一部損壊	棟		0	0	1	0	0	0	0	0	1
		世帯		0	0	1	0	0	0	0	0	1
	床上浸水	棟		0	0	0	0	0	0	8	0	8
		世帯		0	0	0	0	0	0	8	0	8
	床下浸水	棟		1	0	0	0	1	11	0	7	20
		世帯		1	0	0	0	1	11	0	7	20
非住家	公共建物	棟		0	1	0	0	0	0	0	1	
	その他	棟		1	0	1	0	0	0	0	2	
その他被害	田	流出・埋没	ヘクタール	0.00	0.00	0.00	0.00	0.00	0.00	0.00	0.00	0
		冠水	ヘクタール	0.00	0.00	0.00	0.00	0.00	0.00	0.00	0.00	0
	畑	流出・埋没	ヘクタール	0.00	0.00	0.00	0.00	0.00	0.00	0.00	0.00	0
		冠水	ヘクタール	0.00	0.00	0.00	0.00	0.00	0.00	0.00	0.00	0
	文教施設	箇所		0	0	0	0	0	0	0	0	
	病院	箇所		0	0	0	0	0	0	0	0	
	道路	箇所		0	0	0	1	0	0	0	6	
	橋りょう	箇所		0	0	0	0	0	0	0	0	
	河川	箇所		0	0	0	0	0	6	0	6	
	港湾	箇所		0	0	0	0	0	0	0	0	
	砂防	箇所		0	0	0	0	0	0	0	0	
	清掃施設	箇所		0	0	0	0	0	0	0	0	
	崖くずれ	箇所		0	0	3	0	0	1	0	4	
	鉄道不通	箇所		0	0	0	0	0	0	0	0	
	船舶被害	隻		0	0	0	0	0	0	0	0	
	水道	戸		0	0	0	0	0	0	0	0	
電話	回線		0	0	0	0	0	0	0	0		
電気	戸		0	0	0	0	0	200	1,100	0	1,300	
ガス	戸		0	0	0	0	0	0	0	0		
ブロック塀等	箇所		0	0	0	0	0	0	0	0		
火災発生	建物	件		0	0	0	0	0	0	0	0	
	危険物	件		0	0	0	0	0	0	0	0	
	その他	件		0	0	0	0	0	0	0	0	
被災者数	り災世帯数	世帯		0	0	0	0	0	8	0	8	
	り災者数	人		0	0	0	0	0	8	0	8	
被害額	公共施設被害市町村	公立文教施設	千円	0	0	0	0	0	0	0	0	0
		農林水産業施設	千円	0	0	0	0	0	0	0	0	0
		公共土木施設	千円	0	0	0	0	0	0	0	0	0
		その他公共施設	千円	0	0	0	0	0	0	0	0	0
		小計	千円	0	0	0	0	0	0	0	0	0
	その他	農産被害	千円	0	0	0	0	0	0	0	0	0
		林産被害	千円	0	0	0	0	0	0	0	0	0
		畜産被害	千円	0	0	0	0	0	0	0	0	0
		水産被害	千円	0	0	0	0	0	0	0	0	0
		商工被害	千円	0	0	0	0	0	0	0	0	0
被害総額	千円	0	0	0	0	0	0	0	0	0		
災害対策本部設置	部										0	
災害対策本部設置区市町村	0団体	0団体	0団体	0団体	0団体	0団体	5団体	0団体	0団体	5		
災害救助法適用区市町村	0	0	0	0	0	0	0	0	0	0		
消防職員出動延人数	0	0	0	0	0	0	0	0	0	0		
消防団員出動延人数	0	0	0	0	0	0	0	0	0	0		

区分		年				小計	計	
		災害名						
		大 雨	大 雨	大 雨	地 震			
発生年月日		8/16	9/4	9/8	9/12			
人的被害	死者	人	0	0	0	0	0	
	行方不明者	人	0	0	0	0	0	
	負傷者	重傷	人	0	0	0	1	1
		軽傷	人	0	0	1	5	6
住家被害	全（焼）壊	棟	0	0	0	0	0	
		世帯	0	0	0	0	0	
		人	0	0	0	0	0	
	半（焼）壊	棟	0	0	0	0	0	
		世帯	0	0	0	0	0	
		人	0	0	0	0	0	
	一部損壊	棟	0	0	1	0	1	
		世帯	0	0	1	0	1	
		人	0	0	1	0	1	
	床上浸水	棟	2	0	8	0	10	
		世帯	3	0	8	0	11	
		人	5	0	9	0	14	
床下浸水	棟	0	1	14	0	15		
	世帯	0	1	14	0	15		
	人	0	2	23	0	25		
非住家	公共建物	棟	0	0	0	1	2	
	その他	棟	1	0	4	0	5	
その他被害	田	流出・埋没冠水	ヘクター	0.00	0.00	0.00	0.00	0
		流出・埋没冠水	ヘクター	0.00	0.00	0.00	0.00	0
	畑	流出・埋没冠水	ヘクター	0.00	0.00	0.00	0.00	0
		流出・埋没冠水	ヘクター	0.00	0.00	0.00	0.00	0
	文教施設	箇所	0	0	0	0	0	
	病院	箇所	0	0	0	0	0	
	道路	箇所	0	1	1	0	2	
	橋りょう	箇所	0	0	0	0	0	
	河川	箇所	0	0	2	0	2	
	港湾	箇所	0	0	0	0	0	
	砂防	箇所	0	0	0	0	0	
	清掃施設	箇所	0	0	0	0	0	
	崖くずれ	箇所	0	0	3	0	3	
	鉄道不通	箇所	0	0	0	0	0	
	船舶被害	隻	0	0	0	0	0	
	水道	戸	0	0	0	0	0	
	電話	回線	0	0	0	0	0	
	電気	戸	0	0	0	0	1,300	
	ガス	戸	0	0	0	0	0	
ブロック塀等	箇所	0	0	0	0	0		
火災発生	建物	件	0	0	0	0	0	
	危険物	件	0	0	0	0	0	
	その他	件	0	0	0	0	0	
	り災世帯数	世帯	3	0	8	0	11	
	り災者数	人	5	0	9	0	14	
被害額	公立文教施設	千円	0	0	0	0	0	
	農林水産業施設	千円	0	0	0	0	0	
	公共土木施設	千円	0	0	0	0	0	
	その他公共施設	千円	0	0	0	0	0	
	小計	千円	0	0	0	0	0	
	公共施設被害市町村	団体	0	0	0	0	0	
	その他	農産被害	千円	0	0	0	0	0
		林産被害	千円	0	0	0	0	0
		畜産被害	千円	0	0	0	0	0
		水産被害	千円	0	0	0	0	0
商工被害		千円	0	0	0	0	0	
その他	千円	0	0	0	0	0		
被害総額	千円	0	0	0	0	0		
災害対策本部設置	部					0		
災害対策本部設置区市町村	0団体	0団体	8団体	1団体	9	14		
災害救助法適用区市町村	0	0	0	0	0	0		
消防職員出動延人数	0	0	9	0	9	9		
消防団員出動延人数	0	0	280	36	316	316		

年		28								小計	
		災害名	大 雪	大 雨	大 雨	大 雨	大 雨	大 雨	大 雨		台風9号
区分	発生年月日	1/17	6/22	7/14	8/2	8/2	8/10	8/18	8/19		
人的被害	死者	人						0			
	行方不明者	人								0	
	負傷者	重傷 軽傷	人 人							2	0 17
住家被害	全(焼)壊	棟 世帯 人								0 0 0	
	半(焼)壊	棟 世帯 人							1 1 3	1 1 3	
	一部損壊	棟 世帯 人						19 9 8		19 9 8	
	床上浸水	棟 世帯 人			16 14 17	1 2 2		1 1 4	4 173 178	195 199 220	
	床下浸水	棟 世帯 人			22 20 47		5 5	9 9	2 2 6	267 228 308	305 264 377
	非住家	公共建物 その他	棟 棟							3 1	3 8
その他被害	田	流出・埋没 冠水	ヘクター ヘクター							0 0	
	畑	流出・埋没 冠水	ヘクター ヘクター							0 0	
	文教施設	箇所								6	
	病院	箇所								1	
	道路	箇所		2	13					62	77
	橋りょう	箇所									0
	河川	箇所								7	7
	港湾	箇所									0
	砂防	箇所									0
	清掃施設	箇所									0
	崖くずれ	箇所								51	51
	鉄道不通	箇所									4
	船舶被害	隻									0
	水道	戸									0
	電話	回線									0
電気	戸	2,310		1,500					1,081	4,891	
ガス	戸									0	
ブロック塀等	箇所									3	
火災発生	建物	件								0	
	危険物	件								0	
	その他	件								0	
り災世帯数	世帯			22				5	169	196	
り災者数	人			43				5	174	222	
被害額	公立文教施設	千円							1,463	1,463	
	農林水産業施設	千円								0	
	公共土木施設	千円							47,600	47,600	
	その他公共施設	千円							16,261	16,261	
	小計	千円									
	公共施設被害市町村	団体									0
	その他	農産被害	千円							144,882	144,882
		林産被害	千円								0
		畜産被害	千円								0
		水産被害	千円								0
商工被害		千円							384	384	
その他	千円									0	
被害総額	千円									0	
災害対策本部設置	部									0	
災害対策本部設置区市町村	3団体	1団体							15団体	19	
災害救助法適用区市町村										0	
消防職員出動延人数									204	204	
消防団員出動延人数	61		83						1,864	2,008	

区分		年				小計	計	
		災害名						
		大 雨	大 雨	大 雨	地 震			
発生年月日		8/20	8/24	8/27	11/22			
人的被害	死者	人				0	0	
	行方不明者	人				0	0	
	負傷者	重傷	人				0	0
		軽傷	人			1	1	18
住家被害	全（焼）壊	棟				0	0	
		世帯				0	0	
	半（焼）壊	棟					0	1
		世帯					0	1
	一部損壊	棟					0	19
		世帯					0	9
床上浸水	棟	4	2			6	201	
	世帯	4				4	203	
床下浸水	棟		8	1		9	314	
	世帯	10		1	2	1	265	
非住家	公共建物	棟				0	3	
	その他	棟				0	9	
その他被害	田	流出・埋没	ヘクター			0	0	
		冠水	ヘクター			0	0	
	畑	流出・埋没	ヘクター				0	0
		冠水	ヘクター				0	0
	文教施設	箇所				0	6	
	病院	箇所				0	1	
	道路	箇所		2		2	79	
	橋りょう	箇所				0	0	
	河川	箇所				0	7	
	港湾	箇所				0	0	
	砂防	箇所				0	0	
	清掃施設	箇所				0	0	
	崖くずれ	箇所				0	51	
	鉄道不通	箇所				0	4	
	船舶被害	隻				0	0	
	水道	戸				0	0	
	電話	回線				0	0	
電気	戸				0	4,891		
ガス	戸				0	0		
ブロック塀等	箇所				0	3		
火災発生	建物	件				0	0	
	危険物	件				0	0	
	その他	件				0	0	
	り災世帯数	世帯				0	196	
	り災者数	人				0	222	
被害額	公立文教施設	千円				0	1,463	
	農林水産業施設	千円				0	0	
	公共土木施設	千円				0	47,600	
	その他公共施設	千円				0	16,261	
	小計	千円				0	0	
	公共施設被害市町村	団体				0	0	
	その他	農産被害	千円				0	144,882
		林産被害	千円				0	0
		畜産被害	千円				0	0
		水産被害	千円				0	0
商工被害		千円				0	384	
その他	千円				0	0		
被害総額	千円				0	0		
災害対策本部設置	部					0	0	
災害対策本部設置区市町村						0	19	
災害救助法適用区市町村						0	0	
消防職員出動延人数						0	204	
消防団員出動延人数						0	2,008	

年		29								小計	
		災害名		大 雪	暴 風	大 雨	台風3号	大 雨	大 雨		大 雨
区分	発生年月日	1/8	2/20	4/18	7/4	7/18	8/19	8/30	9/17		
人的被害	死者	人									
	行方不明者	人								0	
	負傷者	重傷 軽傷	人 人							9 9	
住家被害	全(焼)壊	棟 世帯 人						1 1 3		1 1 3	
	半(焼)壊	棟 世帯 人								0 0 0	
	一部損壊	棟 世帯 人	2 2 4				2 2 4		2 2 7	6 6 15	
	床上浸水	棟 世帯 人			1 1 2	2 2	15 11 14	50 28 65	4 11 28		72 53 111
	床下浸水	棟 世帯 人				7 7 7	10 10 10	43 23 55	2 2 6		62 42 78
	非住家	公共建物 その他	棟 棟								0 23
その他被害	田	流出・埋没 冠水	ヘクター ヘクター							0 0	
	畑	流出・埋没 冠水	ヘクター ヘクター							0 0	
	文教施設	箇所								0	
	病院	箇所								0	
	道路	箇所			4		1	13		18	
	橋りょう	箇所								0	
	河川	箇所								0	
	港湾	箇所								0	
	砂防	箇所								0	
	清掃施設	箇所								0	
	崖くずれ	箇所						1		1	
	鉄道不通	箇所								0	
	船舶被害	隻								0	
	水道	戸								0	
電話	回線								0		
電気	戸		832				1,455		2,287		
ガス	戸								0		
ブロック塀等	箇所								5		
火災発生	建物	件								0	
	危険物	件								0	
	その他	件								0	
被災者	り災世帯数	世帯				9	20			29	
	り災者数	人				12	52			64	
被害額	公立文教施設	千円	()	()	()					0	
	農林水産業施設	千円	()	()	()					0	
	公共土木施設	千円	()	()	()					0	
	その他公共施設	千円	()	()	()					0	
	小計	千円	()	()	()					0	
	公共施設被害市町村	団体								0	
	その他	農産被害	千円								0
		林産被害	千円								0
		畜産被害	千円								0
		水産被害	千円								0
商工被害		千円								0	
その他	千円								0		
被害総額	千円								0		
災害対策本部設置	部									0	
災害対策本部設置区市町村	部						1団体	1団体		2	
災害救助法適用区市町村	部									0	
消防職員出動延人数	部				0			8		8	
消防団員出動延人数	部				0		0	48		48	

区分		年		29		小計	計
		災害名		台風21号	台風22号		
		発生年月日		10/22	10/29		
人的被害	死者	人				0	0
	行方不明者	人				0	0
	負傷者	重傷	人			0	0
		軽傷	人	1		1	10
住家被害	全(焼)壊	棟				0	1
		世帯				0	1
	半(焼)壊	棟				0	3
		世帯				0	0
	一部損壊	棟	20		20	26	
		世帯	11		11	17	
		人	9		9	24	
	床上浸水	棟	18	4	22	94	
		世帯	12		12	65	
	床上浸水	棟	28		28	139	
世帯		26	7	33	95		
人		10	1	11	53		
非住家	公共建物	棟	2		2	2	
	その他	棟	1		1	24	
その他被害	田	流出・埋没冠水	ヘクター			0	0
		冠水	ヘクター			0	0
	畑	流出・埋没冠水	ヘクター			0	0
		冠水	ヘクター			0	0
	文教施設	箇所	2		2	2	
	病院	箇所			0	0	
	道路	箇所	62	11	73	91	
	橋りょう	箇所			0	0	
	河川	箇所	3		3	3	
	港湾	箇所	7		7	7	
	砂防	箇所			0	0	
	清掃施設	箇所			0	0	
	崖くずれ	箇所	38		38	39	
	鉄道不通	箇所			0	0	
	船舶被害	隻			0	0	
	水道	戸	1		1	1	
電話	回線			0	0		
電気	戸	1,664	5,012	6,676	8,963		
ガス	戸			0	0		
ブロック塀等	箇所			0	5		
火災発生	建物	件			0	0	
	危険物	件			0	0	
	その他	件	1		1	1	
	り災世帯数	世帯	5		5	34	
	り災者数	人	14		14	78	
被害額	公立文教施設	千円	226		226	226	
	農林水産業施設	千円			0	0	
	公共土木施設	千円			0	0	
	その他公共施設	千円	51,222	1,056	52,278	52,278	
	小計	千円	51,448	1,056	52,504	52,504	
	公共施設被害市町村	団体	1	1	2	2	
	その他	農産被害	千円			0	0
		林産被害	千円			0	0
		畜産被害	千円			0	0
		水産被害	千円			0	0
商工被害		千円			0	0	
その他	千円			0	0		
被害総額	千円			0	0		
災害対策本部設置	月日			0	0		
部解散	月日			0	0		
災害対策本部設置区市町村	13団体	1団体		14	16		
災害救助法適用区市町村		団体		0	0		
消防職員出動延人数	218	10		228	236		
消防団員出動延人数	1,680	30		1,710	1,758		

年		30								小計	
		災害名	大 雪	大 雨	大 雨	台風12号	台風13号	大 雨	大 雨		大 雨
区分	発生年月日	1/22	3/9	5/9	7/27	8/8	8/11	8/13	8/27		
人的被害	死者	人									
	行方不明者	人								0	
	負傷者	重傷 軽傷	人 人							0 0	
住家被害	全(焼)壊	棟 世帯 人								0 0 0	
	半(焼)壊	棟 世帯 人								0 0 0	
	一部損壊	棟 世帯 人			1 1 2	7 7 7	2 2 2			10 10 11	
	床上浸水	棟 世帯 人		6 6 8				1 1 1	9 12 22	409 412 79	
	床下浸水	棟 世帯 人		9 9 26				2 2 4	7 7 14	38 36 8	
	非住家	公共建物 その他	棟 棟				7 1			57 49	65 49
その他被害	田	流出・埋没 冠水	ヘクター ヘクター							0 0	
	畑	流出・埋没 冠水	ヘクター ヘクター							0 0	
	文教施設	箇所			12					12	
	病院	箇所								0	
	道路	箇所				23				23	
	橋りょう	箇所								0	
	河川	箇所								0	
	港湾	箇所								0	
	砂防	箇所								0	
	清掃施設	箇所								0	
	崖くずれ	箇所								0	
	鉄道不通	箇所								0	
	船舶被害	隻								0	
	水道	戸								0	
電話	回線				56				56		
電気	戸	900			69	70			2,700		
ガス	戸								0		
ブロック塀等	箇所								1		
火災発生	建物	件								0	
	危険物	件								0	
	その他	件								0	
被災者	り災世帯数	世帯						1	290	291	
	り災者数	人						1	9	10	
被害額	公立文教施設	千円				2,903				2,903	
	農林水産業施設	千円								0	
	公共土木施設	千円				1,876				1,876	
	その他公共施設	千円								0	
	小計	千円				4,779				4,779	
	公共施設被害市町村	団体				1				1	
	その他	農産被害	千円								0
		林産被害	千円								0
		畜産被害	千円								0
		水産被害	千円								0
商工被害		千円								0	
その他	千円								0		
被害総額	千円				4,779				4,779		
災害対策本部設置	部									0	
災害対策本部設置区市町村	部									0	
災害救助法適用区市町村	部				10					10	
消防職員出動延人数	人	144			19					163	
消防団員出動延人数	人				418			24	21	463	

区分		年		30				小計	
		災害名		台風21号	大 雨	大 雨	台風24号		
		発生年月日		9/3	9/17	9/18	9/30		
人的被害	死者	人							
	行方不明者	人						0	
	負傷者	重傷	人						0
		軽傷	人	4					1
									5
	住家被害	全（焼）壊	棟						1
世帯								1	
人								1	
半（焼）壊		棟					4	4	
		世帯					4	4	
		人					10	10	
一部損壊		棟	26				391	417	
		世帯	26				314	340	
		人	18				462	480	
床上浸水		棟	1	5	39		2	47	
	世帯	1	5	41		2	49		
	人	1	13	73		2	89		
床下浸水	棟		3	13			16		
	世帯		3	15			18		
	人		4	22			26		
非住家	公共建物	棟					18	18	
	その他	棟	1		40		18	59	
その他被害	田	流出・埋没冠水	ヘクター					0	
			ヘクター					0	
	畑	流出・埋没冠水	ヘクター					0	
			ヘクター					0	
	文教施設	箇所				74	74		
	病院	箇所					0		
	道路	箇所	11		1	173	185		
	橋りょう	箇所					0		
	河川	箇所					0		
	港湾	箇所					0		
	砂防	箇所					0		
	清掃施設	箇所					0		
	崖くずれ	箇所					0		
	鉄道不通	箇所					0		
	船舶被害	隻					0		
	水道	戸				2	2		
電話	回線				26	26			
電気	戸				27,129	27,129			
ガス	戸					0			
ブロック塀等	箇所			1	35	36			
火災発生	建物	件					0		
	危険物	件					0		
	その他	件					0		
	り災世帯数	世帯	1			43	44		
	り災者数	人	2			83	85		
被害額	公立文教施設	千円				25,054	25,054		
	農林水産業施設	千円				8,200	8,200		
	公共土木施設	千円					0		
	その他公共施設	千円				9,400	9,400		
	小計	千円				42,654	42,654		
	公共施設被害市町村	団体				1	1		
	その他	農産被害	千円					0	
		林産被害	千円					0	
		畜産被害	千円					0	
		水産被害	千円					0	
商工被害		千円					0		
その他	千円					0			
被害総額	千円					42,654	42,654		
災害対策本部設置	箇所						0		
部 散							0		
災害対策本部設置区市町村					5団体	5			
災害救助法適用区市町村						0			
消防職員出動延人数					67	67			
消防団員出動延人数					1,063	1,063			

令和2年3月

登録番号(31)135

平成30年東京都の災害

編集・発行 東京都 総務局 総合防災部 防災対策課
〒163-8001 東京都新宿区西新宿二丁目8番1号
電話 03-5388-2458

印刷所 シンソー印刷 株式会社
〒161-0032 東京都新宿区中落合1-6-8
電話 03-3950-7221

リサイクル適性(B)

この印刷物は、板紙へ
リサイクルできます。



古紙配合率70%再生紙を使用しています

