

令和2年

東京都の災害

令和4年3月



はじめに

本書は、令和2年中に東京都において発生した災害の被害状況及び措置状況並びに気象、地象等のデータを取りまとめたものであり、防災対策の基礎資料として活用できるよう昭和39年以来作成しているものです。

令和2年は、全国で大きな風水害が発生しました。

主な災害として、7月3日から同月31日にかけて西日本から東日本、東北地方の広い範囲で猛烈な雨が降った「令和2年7月豪雨」、10月7日から同月11日にかけて伊豆諸島を中心に記録的な大雨を観測した「令和2年台風第14号及び前線による令和2年10月7日から10月11日にかけての大雨等（以下、「台風第14号及び前線」という。）」があります。

東京都でも「令和2年6月6日の大雨」をはじめとする大雨や、「台風第14号及び前線」等により物的被害が発生しました。

特に台風第14号及び前線では三宅村及び御蔵島村において大雨特別警報が発表され、住宅の一部破損や土砂災害等、多くの被害が発生しました。東京都は、応急対策本部を設置し、事前に各地に情報連絡員を派遣することで情報収集を迅速に行う等の災害対応にあたりました。

東京都では、引き続き都内区市町村や関係機関と連携しながら、首都直下地震や大規模風水害に備えた都の防災対策全般の推進を図ってまいります。

こうした災害の記録が今後の防災対策の参考となれば幸いです。
なお、作成にあたって多大な御協力を頂いた気象庁及び区市町村並びに防災機関の関係者に、厚く御礼を申し上げます。

東京都総務局総合防災部

目 次

第1章 概 況

第1 気象概況	1
1 天候の経過及び特徴	2
2 令和2年（2020年）台風の概要	15
第2 地震活動の概況	18
1 日本及び周辺の地震活動	18
2 東京都の地震活動	19
第3 火山活動の概要	27

第2章 災害対策

令和2年の災害対応の概要	35
第1 6月6日の大雨	36
第2 6月28日の大雨	38
第3 7月18日の大雨	39
第4 7月23日の大雨	40
第5 8月13日の大雨	41
第6 台風第14号及び前線	42

第3章 参考資料

1 台風の発生・上陸・接近数	46
2 令和2年に発生した台風の一覧表	50
3 令和2年に日本に影響した台風の概要表	51
4 令和2年地域気象観測所の月別降水量	52
5 令和2年に発生した台風の経路図（月別）	54
6 令和2年東京都の警報・注意報発表状況	58
7 令和2年東京都土砂災害警戒情報発表状況	70
8 令和2年東京都竜巻注意情報発表状況	71
9 令和2年関東海域における地方海上警報発表状況	72
10 東京都の主な災害（風水害）	73
11 東京都の主な災害（地震災害・火山災害・大規模災害）	82
12 年別発生災害一覧表（昭和38年～令和2年）	85

第1章 概況

第1 気象概況

第2 地震活動の概況

第3 火山活動の概要

第1 気象概況

1 天候の経過及び特徴

(1) 年間の経過及び特徴

1月から2月は、冬型の気圧配置が続かず、全国的に寒気の流入が弱かったため高温となる時期が多く、東京の平均気温はかなり高かった。3月から5月（春）は、3月から4月にかけて低気圧や前線、湿った空気の影響を度々受けたため、東京の降水量はかなり多かった。また、3月と5月は暖かい空気が流れ込みやすく、東京の平均気温は高かった。6月から8月（夏）は、活発な梅雨前線の影響で長期間にわたり雨や曇りの日が続き、東京の降水量は多かった。7月は東・西日本を中心に各地で大雨となり（「令和2年7月豪雨」）、7月の月降水量は東日本太平洋側で7月として最も多い記録を更新した。

また、7月の月間日照時間も東日本太平洋側で7月として最も少ない記録を更新した。関東甲信地方は6月11日ごろ梅雨入りし（平年より3日遅く、前年より4日遅い）、8月1日ごろ梅雨明けした（平年より11日遅く、前年より8日遅い）。暖かい空気に覆われる時期が多く、東京の平均気温はかなり高かった。9月から11月（秋）は、低気圧の影響を受けにくかったため、降水量は少なかった。9月と11月は暖かい空気が流れ込みやすく、東京の平均気温はかなり高かった。12月は低気圧の影響を受けにくく、降水量は少なくなった。

年平均気温は東日本で平年差+1.2℃と、1946年の統計開始以来、最も高くなった。大島の年平均気温は17.4℃で、年平均気温の高い方からの1位（統計期間：1938～2020年）となった。また、三宅島の年平均気温は18.9℃で、年平均気温の高い方からの1位（統計期間：1942～2020年）に並んだ。

地点名	年平均気温（℃）			年間日照時間（h）			年降水量（mm）		
	令和2年	平年値	階級	令和2年	平年値	階級	令和2年	平年値	階級
東京	16.5	15.4	かなり高い	1889.5	1876.7	平年並	1590.0	1528.8	平年並
大島	17.4	16.1	かなり高い	1811.9	1804.9	平年並	3196.0	2827.1	多い
三宅島	18.9	17.7	かなり高い	1703.7	1706.8	平年並	3477.0	2953.6	多い
八丈島	18.8	17.8	かなり高い	1432.8	1398.5	平年並	4189.0	3202.4	かなり多い

【表の解説】

階級について

「高い」「平年並」「低い」などの階級は、平年との違いの程度を表すもの。1981年から2010年における各年の統計値を、「高い」「平年並」「低い」の各階級に10個ずつになるよう振り分け、その境界の値と2020年の値を比較して求めた。また、2020年の値が1981年から2010年の観測値の上位または下位10%に相当する場合には、「かなり高い（多い）」「かなり低い（少ない）」と表現する。

値欄の記号について

)：統計を行う対象資料が許容範囲で欠けているが、正常値（資料が欠けていない）と同等に扱う（準正常値）。必要な資料数は全体数の80%を基準とする。

]：統計を行う対象資料が許容範囲を超えて欠けている（資料不足値）。値そのものを信用することはできない。

(2) 月間の経過及び特徴

1月

冬型の気圧配置が続かず、低気圧や前線の影響を受けやすかったため、天気は数日の周期で変わった。また、月を通して冷たい空気の南下は弱く、暖かい空気が流れ込んだため記録的な高温となった。大島と三宅島では、1月として月平均気温の高い方からの1位の値を更新した(統計期間:大島 1939~2020年、三宅島 1942~2020年)。

なお、東京では4日に初雪を観測した(平年より1日遅く、前年より8日早い)。

	平均気温 (°C)		日照時間 (h)		降水量 (mm)	
東京	7.1	かなり高い	139.8	かなり少ない	135.0	かなり多い
大島	9.7	かなり高い	118.3)	かなり少ない	299.0	かなり多い
三宅島	12.4	かなり高い	87.2	少ない	236.5	多い
八丈島	12.3	かなり高い	66.6)	少ない	346.5)	多い

上旬：冬型の気圧配置により晴れの日が多くなったが、期間の中頃からは低気圧や気圧の谷の影響で雨やみぞれの日もあった。

	平均気温 (°C)		日照時間 (h)		降水量 (mm)	
東京	6.8	かなり高い	59.6	平年並	14.5	平年並
大島	9.9	かなり高い	42.5	平年並	16.5	少ない
三宅島	12.7	かなり高い	26.9	少ない	26.0	平年並
八丈島	12.2	高い	29.1	平年並	22.5	少ない

中旬：高気圧に覆われて晴れの日もあったが、気圧の谷や湿った空気の影響により、曇りや雨の日もあった。また、暖かい空気に覆われることが多く、気温の高い日が多くなった。

	平均気温 (°C)		日照時間 (h)		降水量 (mm)	
東京	6.9	高い	47.7	少ない	23.5	多い
大島	9.2	かなり高い	41.1	少ない	85.0	多い
三宅島	11.2	高い	35.0	平年並	70.5	多い
八丈島	11.4	高い	17.2	少ない	102.0	多い

下旬：低気圧や前線の影響により、曇りや雨の日が多くなった。特に、28日から29日にかけては、低気圧に向かって湿った空気が流れ込んだため、大雨となった所があった。また、暖かい空気に覆われることが多く、気温がかなり高くなった。

	平均気温 (°C)		日照時間 (h)		降水量 (mm)	
東京	7.5	かなり高い	32.5	かなり少ない	97.0	かなり多い
大島	9.9	かなり高い	34.7)	かなり少ない	197.5	かなり多い
三宅島	13.2	かなり高い	25.3	かなり少ない	140.0	かなり多い
八丈島	13.3	かなり高い	20.3)	少ない	222.0)	かなり多い

2月

高気圧と低気圧が交互に通過し冬型の気圧配置となる日が少なかった。冷たい空気の影響は弱く、暖かい空気に覆われやすかったため、記録的な高温となった。大島では、2月として月平均気温の高い方からの2位の値を更新した（統計期間：1939～2020年）。

なお、東京では6日に初氷を観測し（平年より51日遅く、前年より37日遅い）、1920寒候年の統計開始以来最も遅い観測となった。

また、22日は日本海の低気圧が発達しながら東北東へ進んだため、関東地方では南部を中心に南寄りの風が強まって、気温も高くなり、関東地方で「春一番」が吹いた。

	平均気温（℃）		日照時間（h）		降水量（mm）	
東京	8.3	かなり高い	196.1	多い	15.0	かなり少ない
大島	10.1	かなり高い	138.8	平年並	110.0	平年並
三宅島	11.8	かなり高い	108.2	平年並	153.5	平年並
八丈島	11.7	高い	84.6	平年並	157.0	平年並

上旬：冬型の気圧配置や高気圧に覆われたため、晴れの日が多くなった。気温は、前半は暖かい空気に覆われて高く、後半は冷たい空気の影響で低くなり、寒暖の差が大きくなった。

	平均気温（℃）		日照時間（h）		降水量（mm）	
東京	6.1	高い	78.0	かなり多い	0.0	かなり少ない
大島	8.2	高い	54.0	平年並	0.5	かなり少ない
三宅島	9.8	高い	33.2	少ない	24.0	平年並
八丈島	9.5	平年並	27.9	平年並	44.5	平年並

中旬：高気圧に覆われて晴れの日があったが、低気圧や前線の影響で曇りや雨の日もあった。また、暖かい空気に覆われることが多く、気温がかなり高くなった。

	平均気温（℃）		日照時間（h）		降水量（mm）	
東京	9.5	かなり高い	56.5	平年並	8.5	少ない
大島	11.8	かなり高い	42.0	平年並	56.5	平年並
三宅島	13.1	かなり高い	39.8	平年並	56.5	平年並
八丈島	13.0	かなり高い	22.7	少ない	44.0	平年並

下旬：高気圧に覆われて晴れの日が多くなったが、低気圧や前線の影響により、曇りや雨の日もあった。また、暖かい空気に覆われることが多く、気温の高い日が多くなった。

	平均気温（℃）		日照時間（h）		降水量（mm）	
東京	9.4	高い	61.6	多い	6.5	少ない
大島	10.3	高い	42.8	平年並	53.0	平年並
三宅島	12.5	高い	35.2	平年並	73.0	平年並
八丈島	12.7	高い	34.0	多い	68.5	平年並

3月

高気圧と低気圧が交互に通過し、天気は数日の周期で変化した。上旬は低気圧や前線、南からの湿った空気の影響で曇りや雨の日が多く、中旬以降は大陸から移動してきた高気圧に覆われて晴れた日が多くなった。

なお、東京では、3月14日に桜が開花し(平年より12日早く、前年より7日早い)、3月22日に満開となった(平年より12日早く、前年より5日早い)。

	平均気温 (°C)		日照時間 (h)		降水量 (mm)	
東京	10.7	かなり高い	181.9	多い	131.0	多い
大島	12.0	かなり高い	165.0	平年並	376.0	多い
三宅島	13.9	かなり高い	135.0	平年並	372.5	多い
八丈島	14.0	かなり高い	116.9	少ない	287.0	平年並

上旬：低気圧や湿った空気の影響により、曇りや雨の日が多くなった。また、暖かい空気に覆われることが多く、気温がかなり高くなった。

	平均気温 (°C)		日照時間 (h)		降水量 (mm)	
東京	10.0	かなり高い	40.1	少ない	45.0	多い
大島	11.5	かなり高い	40.0	少ない	116.0	多い
三宅島	13.5	かなり高い	21.4	かなり少ない	179.0	かなり多い
八丈島	13.9	かなり高い	28.6	少ない	160.5	多い

中旬：高気圧に覆われて、晴れの日が多くなったが、期間の中頃に低気圧や前線の影響で曇りや雨の日もあった。

	平均気温 (°C)		日照時間 (h)		降水量 (mm)	
東京	10.8	高い	81.5	かなり多い	26.0	平年並
大島	12.2	かなり高い	70.1	多い	73.5	平年並
三宅島	13.5	高い	71.8	かなり多い	78.5	平年並
八丈島	13.2	高い	49.2	多い	95.5	平年並

下旬：高気圧に覆われて晴れの日が多くなったが、低気圧や前線の影響により、曇りや雨の日もあった。

29日には、南岸を通った低気圧と寒気の影響で雪が降り、東京で積雪1cmを観測した。

	平均気温 (°C)		日照時間 (h)		降水量 (mm)	
東京	11.3	高い	60.3	平年並	60.0	平年並
大島	12.2	高い	54.9	平年並	186.5	多い
三宅島	14.5	かなり高い	41.8	平年並	115.0	平年並
八丈島	14.7	かなり高い	39.1	平年並	31.0	かなり少ない

4月

高気圧と低気圧が交互に通過し、天気は数日の周期で変化した。上旬は北日本付近、中旬は本州付近を低気圧が通過し、大雨となった所があった。また、上空の寒気の影響で下旬を中心に大気の状態が不安定となり雷雨となった所もあった。東京では、4月として月降水量の多い方からの1位の値を更新した（統計期間：1876～2020年）。大島、三宅島では、4月として月間日照時間の多い方からの2位の値を更新した（統計期間：大島1939年～2020年、三宅島1942年～2020年）。

	平均気温（℃）		日照時間（h）		降水量（mm）	
	値	状態	値	状態	値	状態
東京	12.8	低い	213.4	多い	296.5	かなり多い
大島	14.0	平年並	228.1	かなり多い	361.0	多い
三宅島	15.6	平年並	216.5	かなり多い	233.5	平年並
八丈島	15.5	平年並	191.9	かなり多い	188.5	平年並

上旬：高気圧に覆われて晴れの日が多くなったが、低気圧や前線、気圧の谷の影響で曇りや雨の日があった。

	平均気温（℃）		日照時間（h）		降水量（mm）	
	値	状態	値	状態	値	状態
東京	12.7	平年並	84.6	かなり多い	31.5	平年並
大島	13.8	高い	90.7	かなり多い	85.5	多い
三宅島	15.5	高い	82.4	かなり多い	63.0	平年並
八丈島	15.3	高い	74.0	かなり多い	62.0	平年並

中旬：低気圧と高気圧が交互に通過し数日の周期で変化した。前線を伴った低気圧の影響で大雨の日があった。13日は、東京で日降水量132.0mmを観測し、4月として日降水量の多い方から1位の値を更新した。（統計期間：1876～2020年）

	平均気温（℃）		日照時間（h）		降水量（mm）	
	値	状態	値	状態	値	状態
東京	11.6	低い	53.2	平年並	246.0	かなり多い
大島	13.1	低い	52.8	平年並	274.5	かなり多い
三宅島	15.1	平年並	44.2	平年並	167.5	多い
八丈島	15.2	平年並	52.4	多い	97.5	多い

下旬：前半は西高東低の気圧配置で後半は高気圧に覆われて晴れの日が多くなったが、寒気の影響で雨や雷雨の日があった。また日平均気温は低い日が多く、かなり低い日もあった。

	平均気温（℃）		日照時間（h）		降水量（mm）	
	値	状態	値	状態	値	状態
東京	14.1	かなり低い	75.6	多い	19.0	少ない
大島	15.1	低い	84.6	多い	1.0	かなり少ない
三宅島	16.2	低い	89.9	かなり多い	3.0	かなり少ない
八丈島	16.0	低い	65.5	多い	29.0	少ない

5月

高気圧と低気圧が交互に通過し、天気は概ね数日の周期で変化した。暖かい空気に覆われて気温の高い日が多くなったが、中旬後半から下旬の初めにかけては湿った空気や寒気の影響で曇りや雨となり、気温の低い日があった。大島では、5月として月平均気温の高い方からの3位の値を更新した（統計期間：大島 1939～2020年）。

	平均気温（℃）		日照時間（h）		降水量（mm）	
東京	19.5	かなり高い	175.5	平年並	118.0	平年並
大島	19.1	かなり高い	173.8	平年並	115.5	かなり少ない
三宅島	19.9	高い	192.5	多い	144.5	かなり少ない
八丈島	19.7	かなり高い	141.2	平年並	250.5	平年並

上旬：高気圧や低気圧が交互に通過し、周期的に変化した。気温の変動が大きく、前半を中心に暖かい空気に覆われてかなり高い日があったが、寒気の影響で気温の低い日もあった。

	平均気温（℃）		日照時間（h）		降水量（mm）	
東京	19.1	高い	67.6	多い	22.5	平年並
大島	18.5	高い	59.4	平年並	34.0	少ない
三宅島	19.1	高い	63.6	多い	35.5	少ない
八丈島	18.8	高い	47.5	平年並	25.5	少ない

中旬：中頃までは高気圧や低気圧が交互に通過し周期的に変化した。期間の終わりは低気圧や寒気の影響で雨や曇りとなった。期間の中頃までは暖かい空気に覆われて気温が高く、かなり高い日もあった。

	平均気温（℃）		日照時間（h）		降水量（mm）	
東京	19.9	かなり高い	57.2	平年並	84.0	多い
大島	19.1	かなり高い	62.1	平年並	74.0	平年並
三宅島	20.5	かなり高い	68.0	多い	78.5	平年並
八丈島	20.3	かなり高い	51.0	平年並	173.5	多い

下旬：初めは湿った空気や寒気の影響で雨の日が続いたが、その後は周期的に変化した。気温は高い日が多かったが、期間の初めは寒気が流れ込んだためかなり低い日があった。

	平均気温（℃）		日照時間（h）		降水量（mm）	
東京	19.5	平年並	50.7	少ない	11.5	少ない
大島	19.5	高い	52.3	少ない	7.5	かなり少ない
三宅島	20.1	高い	60.9	平年並	30.5	少ない
八丈島	19.9	高い	42.7	少ない	51.5	少ない

6月

上旬を中心に高気圧に覆われて晴れの日が多くなったが、中旬以降は梅雨前線が本州付近に停滞しやすく、曇りや雨の日が多くなった。気温は、太平洋高気圧が日本の南海上で西へ張り出し、暖かい空気が入りやすかったため、かなり高くなった。大島と三宅島では、6月として月平均気温の高い方からの1位の値を更新した（統計期間：大島 1939～2020年、三宅島 1942～2020年）。

なお、関東甲信地方は6月11日ごろ梅雨入りした（平年より3日遅く、前年より4日遅い）。

	平均気温（℃）		日照時間（h）		降水量（mm）	
東京	23.2	かなり高い	136.3	平年並	212.5	多い
大島	22.7	かなり高い	125.8	平年並	355.0	平年並
三宅島	23.5	かなり高い	117.2	平年並	489.0	多い
八丈島	22.8	かなり高い	75.0	少ない	533.0	多い

上旬：高気圧に覆われて晴れの日が多くなったが、本州の南に停滞した前線上の低気圧や気圧の谷の影響で期間の初めと中頃は雨や雷雨の日があった。期間を通して暖かい空気に覆われたため、気温のかなり高い日が多くなった。

	平均気温（℃）		日照時間（h）		降水量（mm）	
東京	23.5	かなり高い	67.3	多い	11.0	少ない
大島	22.8	かなり高い	61.6	多い	9.5	かなり少ない
三宅島	23.0	かなり高い	46.4	平年並	65.0	平年並
八丈島	22.0	かなり高い	39.9	平年並	66.0	平年並

中旬：梅雨前線や気圧の谷の影響で曇りや雨の日が多く、大雨の日もあったが、期間の中頃は高気圧の影響で晴れの日もあった。

	平均気温（℃）		日照時間（h）		降水量（mm）	
東京	23.3	高い	45.2	平年並	108.5	多い
大島	22.5	かなり高い	32.6	平年並	136.0	平年並
三宅島	23.5	かなり高い	36.1	平年並	118.0	平年並
八丈島	23.2	かなり高い	13.8	少ない	268.0	多い

下旬：梅雨前線や低気圧の影響で曇りや雨の日が多くなった。

	平均気温（℃）		日照時間（h）		降水量（mm）	
東京	22.8	平年並	23.8	平年並	93.0	平年並
大島	22.7	高い	31.6	平年並	209.5	多い
三宅島	23.8	高い	34.7	平年並	306.0	かなり多い
八丈島	23.2	高い	21.3	平年並	199.0	多い

7月

梅雨前線や低気圧の影響で曇りや雨の日が続いた。東京、大島、三宅島では、7月として月間日照時間の少ない方からの1位の値を更新した（統計期間：東京 1891年～2020年、大島 1939年～2020年、三宅島 1942年～2020年）。また、三宅島では、7月として月降水量の多い方からの1位の値（統計期間：1942年～2020年）。大島では、7月として月降水量の多い方からの3位の値を更新した（統計期間：1939年～2020年）。

	平均気温（℃）		日照時間（h）		降水量（mm）	
東京	24.3	低い	47.7	かなり少ない	270.5	多い
大島	24.5	高い	59.7	かなり少ない	623.0	かなり多い
三宅島	25.6	高い	77.4	かなり少ない	746.0	かなり多い
八丈島	25.3	平年並	68.8	かなり少ない	462.5	多い

上旬：梅雨前線や低気圧の影響で曇りや雨の日が続いた。

	平均気温（℃）		日照時間（h）		降水量（mm）	
東京	25.1	高い	17.2	少ない	115.0	多い
大島	24.4	高い	15.0	少ない	243.0	かなり多い
三宅島	25.5	高い	19.5	少ない	301.5	かなり多い
八丈島	24.7	高い	18.3	平年並	76.5	平年並

中旬：梅雨前線や湿った空気の影響で曇りや雨の日が多くなった。

	平均気温（℃）		日照時間（h）		降水量（mm）	
東京	22.9	低い	21.4	少ない	76.0	多い
大島	23.5	平年並	26.4	少ない	339.5	かなり多い
三宅島	24.9	平年並	19.9	かなり少ない	383.0	かなり多い
八丈島	24.9	平年並	6.5	かなり少ない	296.5	かなり多い

下旬：梅雨前線や湿った空気の影響で曇りや雨の日が続いた。

	平均気温（℃）		日照時間（h）		降水量（mm）	
東京	24.9	低い	9.1	かなり少ない	79.5	多い
大島	25.4	平年並	18.3	かなり少ない	40.5	平年並
三宅島	26.4	平年並	38.0	かなり少ない	61.5	平年並
八丈島	26.1	平年並	44.0	少ない	89.5	多い

8月

太平洋高気圧に覆われ晴れの日が続いたが、気圧の谷や湿った空気の影響で雷雨となった日もあった。伊豆諸島では月間日照時間が多く、月平均気温も高くなった。大島では、月間日照時間の多い方からの1位の値、月平均気温の高い方からの1位の値を更新した（統計期間：1939年～2020年）。三宅島では、月間日照時間の多い方からの2位の値、月平均気温の高い方からの2位の値を更新した（統計期間：1942年～2020年）。八丈島では、月平均気温の高い方からの3位の値を更新した（統計期間：1906年～2020年）。

なお、関東甲信地方は1日ごろ梅雨明けした（平年より11日遅く、前年より8日遅い）。

	平均気温（℃）		日照時間（h）		降水量（mm）	
東京	29.1	かなり高い	254.7	かなり多い	61.5	少ない
大島	27.9	かなり高い	279.8	かなり多い	28.5	かなり少ない
三宅島	27.6	かなり高い	301.2	かなり多い	68.5	少ない
八丈島	27.4	かなり高い	232.9	かなり多い	140.5	平年並

上旬：太平洋高気圧に覆われ概ね晴れたが、気圧の谷や湿った空気の影響で曇りの日もあった。

	平均気温（℃）		日照時間（h）		降水量（mm）	
東京	28.2	高い	81.8	かなり多い	0.5	かなり少ない
大島	27.2	かなり高い	84.5	多い	-	かなり少ない
三宅島	27.1	高い	106.3	かなり多い	-	かなり少ない
八丈島	26.5	平年並	89.3	かなり多い	3.5	少ない

中旬：太平洋高気圧に覆われて概ね晴れたが、気圧の谷や湿った空気の影響で雨や雷雨となった日もあった。期間を通して暖かい空気に覆われたため、気温のかなり高い日が続いた。

	平均気温（℃）		日照時間（h）		降水量（mm）	
東京	30.3	かなり高い	88.6	かなり多い	22.0	平年並
大島	28.7	かなり高い	108.3	かなり多い	-	かなり少ない
三宅島	28.4	かなり高い	107.2	かなり多い	-	かなり少ない
八丈島	28.6	かなり高い	85.3	かなり多い	5.5	かなり少ない

下旬：高気圧に覆われて晴れの日が多くなったが、日中の昇温などにより大気の状態が不安定となり、雷雨の日もあった。

	平均気温（℃）		日照時間（h）		降水量（mm）	
東京	28.7	かなり高い	84.3	かなり多い	39.0	平年並
大島	27.7	かなり高い	87.0	多い	28.5	平年並
三宅島	27.4	かなり高い	87.7	平年並	68.5	多い
八丈島	27.0	かなり高い	58.3	平年並	131.5	多い

9月

高気圧に覆われ晴れた日もあったが、期間の中頃を中心に前線や湿った空気の影響で曇りや雨の日が多くなった。

	平均気温 (°C)		日照時間 (h)		降水量 (mm)	
	値	傾向	値	傾向	値	傾向
東京	24.2	高い	105.7	少ない	117.5	少ない
大島	24.4	かなり高い	118.1	少ない	284.5	平年並
三宅島	25.4	かなり高い	129.1	平年並	253.5	少ない
八丈島	25.4	かなり高い	135.0	平年並	580.5	かなり多い

上旬：期間のはじめと中頃は、湿った空気の影響で曇りや雨の日が多く、雷雨の日もあった。期間の終わりは、高気圧に緩やかに覆われて概ね晴れた。

	平均気温 (°C)		日照時間 (h)		降水量 (mm)	
	値	傾向	値	傾向	値	傾向
東京	27.7	かなり高い	53.8	平年並	65.5	平年並
大島	27.2	かなり高い	54.0	平年並	134.5	多い
三宅島	28.1	かなり高い	64.0	平年並	36.5	少ない
八丈島	27.6	かなり高い	73.6	かなり多い	66.5	平年並

中旬：高気圧に覆われ晴れた日もあったが、前線や湿った空気の影響で曇りや雨の日が多くなった。

	平均気温 (°C)		日照時間 (h)		降水量 (mm)	
	値	傾向	値	傾向	値	傾向
東京	24.7	高い	16.5	少ない	18.5	少ない
大島	25.2	高い	37.7	平年並	90.0	平年並
三宅島	25.6	高い	47.0	平年並	129.0	多い
八丈島	25.6	高い	41.8	平年並	153.0	多い

下旬：中頃までは前線や台風第12号の影響で雨や曇りの日が多くなったが、期間の終わりは高気圧に覆われ晴れた日もあった。

	平均気温 (°C)		日照時間 (h)		降水量 (mm)	
	値	傾向	値	傾向	値	傾向
東京	20.3	平年並	35.4	平年並	33.5	少ない
大島	20.7	低い	26.4	少ない	60.0	平年並
三宅島	22.6	平年並	18.1	少ない	88.0	平年並
八丈島	23.1	平年並	19.6	かなり少ない	361.0	かなり多い

10月

期間の中頃までは低気圧や前線、湿った空気の影響で曇りや雨の日が多く、台風第14号の影響で大雨の日もあった。期間の終わりは移動性高気圧や冬型の気圧配置により、晴れや曇りの日が多くなった。

	平均気温 (°C)		日照時間 (h)		降水量 (mm)	
	値	傾向	値	傾向	値	傾向
東京	17.5	平年並	113.9	少ない	205.0	多い
大島	18.3	平年並	117.4	少ない	552.0	多い
三宅島	20.3	平年並	99.3	少ない	616.5	かなり多い
八丈島	20.6	平年並	103.5	平年並	961.5	かなり多い

上旬：期間の中頃までは、高気圧に覆われ晴れの日もあったが、前線や気圧の谷の影響で曇りの日が多くなった。期間の終わりは前線や台風第14号の影響で雨となり、大雨の日もあった。

	平均気温 (°C)		日照時間 (h)		降水量 (mm)	
	値	傾向	値	傾向	値	傾向
東京	19.0	平年並	25.7	少ない	162.5	多い
大島	19.6	低い	30.3	少ない	475.0	かなり多い
三宅島	21.8	平年並	33.2	平年並	534.5	かなり多い
八丈島	22.1	平年並	37.1	平年並	652.0	かなり多い

中旬：前半は湿った空気や気圧の谷、後半は前線や湿った空気の影響で曇りや雨の日が多くなった。

	平均気温 (°C)		日照時間 (h)		降水量 (mm)	
	値	傾向	値	傾向	値	傾向
東京	17.2	平年並	23.8	かなり少ない	34.0	平年並
大島	18.1	平年並	22.7	かなり少ない	74.5	平年並
三宅島	20.5	平年並	14.7	かなり少ない	48.5	平年並
八丈島	20.8	平年並	13.3	かなり少ない	259.5	多い

下旬：期間のはじめは低気圧や前線の影響で雨の日があったが、期間を通して移動性高気圧や冬型の気圧配置により、晴れや曇りの日が多くなった。

	平均気温 (°C)		日照時間 (h)		降水量 (mm)	
	値	傾向	値	傾向	値	傾向
東京	16.2	平年並	64.4	多い	8.5	少ない
大島	17.3	平年並	64.4	多い	2.5	かなり少ない
三宅島	18.9	平年並	51.4	多い	33.5	少ない
八丈島	19.1	平年並	53.1	多い	50.0	少ない

11月

期間の初めと終わりは前線や低気圧の影響で雨や曇りの日もあったが、期間を通して冬型の気圧配置や移動性高気圧により晴れの日が多くなった。東京では11月として月降水量の少ない方からの3位の値を更新した(統計期間:1875年~2020年)。大島では、11月として月平均気温の高い方からの1位の値、月降水量の少ない方からの3位の値を更新した(統計期間:1938年11月~2020年)。八丈島では11月の月間日照時間の多い方からの3位の値を更新した。(統計期間:1906年~2020年)。

なお、4日は季節風が強まり、東京地方では3年ぶりに「木枯らし1号」が吹いた。

	平均気温 (°C)		日照時間 (h)		降水量 (mm)	
	値	状態	値	状態	値	状態
東京	14.0	かなり高い	156.6	平年並	14.5	かなり少ない
大島	16.0	かなり高い	144.8	平年並	50.0	かなり少ない
三宅島	17.6	高い	134.8	多い	107.0	少ない
八丈島	17.9	高い	144.7	かなり多い	136.0	かなり少ない

上旬：前線や気圧の谷の影響で曇りや雨の日が多くなったが、冬型の気圧配置や高気圧に覆われて晴れの日もあった。

	平均気温 (°C)		日照時間 (h)		降水量 (mm)	
	値	状態	値	状態	値	状態
東京	14.3	平年並	37.7	平年並	9.5	少ない
大島	16.4	平年並	46.4	平年並	25.5	少ない
三宅島	17.6	平年並	48.7	多い	37.0	平年並
八丈島	17.9	平年並	52.5	多い	73.5	平年並

中旬：高気圧に覆われて晴れの日が多くなった。

	平均気温 (°C)		日照時間 (h)		降水量 (mm)	
	値	状態	値	状態	値	状態
東京	15.1	かなり高い	70.2	かなり多い	0.0	かなり少ない
大島	17.1	かなり高い	60.2	多い	3.0	少ない
三宅島	18.3	かなり高い	48.7	多い	17.0	少ない
八丈島	18.6	かなり高い	50.0	多い	40.5	少ない

下旬：冬型の気圧配置や移動性高気圧により晴れの日が多くなったが、期間の中頃には関東の南岸を通過した低気圧の影響で曇りや雨の日もあった。

	平均気温 (°C)		日照時間 (h)		降水量 (mm)	
	値	状態	値	状態	値	状態
東京	12.6	かなり高い	48.7	平年並	5.0	少ない
大島	14.4	かなり高い	38.2	平年並	21.5	平年並
三宅島	17.0	かなり高い	37.4	平年並	53.0	平年並
八丈島	17.3	かなり高い	42.2	平年並	22.0	少ない

12月

期間の初めは前線や低気圧の影響で曇りや雨の日があったが、その後は冬型の気圧配置になることが多く晴れの日が続いた。

なお、東京では15日に初霜と初氷を観測した。初霜は平年より5日早く、前年より7日遅い観測、初氷は平年より2日早く、前年より53日早い観測となった。

	平均気温 (°C)		日照時間 (h)		降水量 (mm)	
	値	傾向	値	傾向	値	傾向
東京	7.7	平年並	167.9	少ない	13.0	少ない
大島	10.3	平年並	142.3	平年並	41.5	少ない
三宅島	13.1	高い	105.3	平年並	56.0	少ない
八丈島	13.1	平年並	71.7	かなり少ない	145.5	少ない

上旬：大陸から張り出す高気圧に覆われて晴れの日もあったが、気圧の谷や湿った空気の影響で曇りや雨となった日があった。

	平均気温 (°C)		日照時間 (h)		降水量 (mm)	
	値	傾向	値	傾向	値	傾向
東京	9.1	平年並	38.3	少ない	11.5	平年並
大島	11.8	平年並	33.8	少ない	17.5	平年並
三宅島	15.2	かなり高い	26.3	少ない	17.0	少ない
八丈島	15.8	かなり高い	19.7	かなり少ない	76.0	多い

中旬：気圧の谷の通過で曇りの日もあったが、冬型の気圧配置が続き、晴れの日が多くなった。

	平均気温 (°C)		日照時間 (h)		降水量 (mm)	
	値	傾向	値	傾向	値	傾向
東京	7.1	低い	59.1	平年並	0.0	かなり少ない
大島	9.4	平年並	55.7	多い	7.5	少ない
三宅島	11.9	平年並	32.8	平年並	10.0	少ない
八丈島	11.8	低い	25.6	少ない	27.5	平年並

下旬：低気圧や前線の影響で曇りや雨の日もあったが、大陸から張り出す高気圧に覆われて晴れの日が多くなった。

	平均気温 (°C)		日照時間 (h)		降水量 (mm)	
	値	傾向	値	傾向	値	傾向
東京	7.0	平年並	70.5	平年並	1.5	平年並
大島	9.9	高い	52.8	平年並	16.5	平年並
三宅島	12.3	高い	46.2	平年並	29.0	平年並
八丈島	11.8	平年並	26.4	少ない	42.0	平年並

2 令和2年(2020年)台風の概要

2-1 令和2年(2020年)に発生した台風

台風の発生数は平年より少ない23個(平年値25.6個)であった。7月までの台風の発生数は2個と平年(月平年値の7月までの合計数は7.7個)よりも少なく、第3号の発生は8月1日9時で、第3号としては台風の統計を開始した1951年以降で2番目に遅い発生であった。一方で、8月以降の発生数は21個で、平年より多く(平年値17.8個)なった。日本への台風の接近数は平年より少ない7個(平年値11.4個)であった。日本への台風の上陸数は0個(平年値2.7個)であった。上陸が無いのは2008年以来で、1951年以降では5回目であった。

表 2.1 令和2年(2020年)の台風発生数、日本への上陸数*¹、日本への接近数*²と平年値及び平成31年・令和元年(2019年)との比較

項目	月	1	2	3	4	5	6	7	8	9	10	11	12	年間
		平年値	発生数	0.3	0.1	0.3	0.6	1.1	1.7	3.6	5.9	4.8	3.6	
上陸数						0.0	0.2	0.5	0.9	0.8	0.2	0.0		2.7
接近数					0.2	0.6	0.8	2.1	3.4	2.9	1.5	0.6	0.1	11.4
平成31年/ 令和元年 (2019年)	発生数	1	1				1	4	5	6	4	6	1	29
	上陸数							1	2	1	1			5
	接近数						1	2	3	5	4	1		15
令和2年 (2020年)	発生数					1	1		8	3	6	3	1	23
	上陸数													0
	接近数								4	3	1			7

(注)・平年値は、昭和56年(1981年)～平成22年(2010年)の30年平均。

- ・日本への接近は2か月にまたがる場合があり、各月の接近数の合計と年間の接近数とは必ずしも一致しない。

上陸*¹ 台風が中心が北海道、本州、四国、九州の海岸線に達した場合を「上陸」という。小さい島や半島を横切って短時間で再び海に出る場合は「通過」とする。

接近*² 台風が中心が、国内のいずれかの気象官署等から300km以内に入った場合を「接近」という。

2-2 令和2年(2020年)に日本に影響した主な台風

日本に影響*した主な台風について以下に概要を示す。

*ここでは、台風の中心が、国内のいずれかの気象官署等から500km以内に入った場合をいう。

(1) 台風第4号(2004 HAGUPIT ハグピート)

7月31日03時にフィリピンの東で発生した熱帯低気圧は、はじめ北北西に進み約1日後に北西に進路を変えた。熱帯低気圧は、その後も北西の進路を維持して、8月1日15時に沖縄の南で台風第4号となった。台風は東シナ海に入り、3日21時に台湾の北で勢力が最大となった。台風は、4日09時前に華中に上陸し、その後進路を北に変えた後、次第に進路を北東に変えて黄海に入り、5日21時に温帯低気圧となった。温帯低気圧は朝鮮半島と北海道を横断した後、カムチャツカ半島付近で進路を東に変え、8月12日15時前に東経180度を越えた。

(2) 台風第5号(2005 JANGMI チャンミー)

8月7日03時にフィリピンの東海上で発生した熱帯低気圧は北に進んだ。熱帯低気圧は、9日03時に沖縄の南で台風第5号となり、21時に東シナ海上で勢力が最大になった。台風は、次第に進路を北東に変え、11日15時に日本海北部で温帯低気圧となり、15日09時に千島列島の東海上で消滅した。

(3) 台風第8号(2008 BAVI バービー)

8月21日03時にフィリピンの北海上で発生した熱帯低気圧は、北に進んだ。熱帯低気圧は、22日09時に沖縄の南海上で台風第8号となり、次第に進路を北東に変えた。その後沖縄の西で次第に進路を北に変え、26日09時に東シナ海北部で勢力が最大になった。台風は、27日に朝鮮半島に上陸し、15時に温帯低気圧となった後、北北東にゆっくり進み、30日09時に中国東北区で消滅した。

(4) 台風第9号(2009 MAYSAK メイサーク)

8月27日09時にフィリピンの東海上で発生した熱帯低気圧は、はじめ北に進み、次第に西に進路を変えた。熱帯低気圧は、28日15時に同海域で台風第9号となり、時計回りに半円を描いた。台風は北に進んだ後、31日09時頃には次第に進路を北北西に変え、9月1日09時には、東シナ海で勢力が最大になり、その後次第に北北東に加速した。台風は、3日に朝鮮半島を縦断し、日本海に入った後、朝鮮半島北部に上陸し、3日15時に温帯低気圧となり、7日15時にアムール川下流域で消滅した。

(5) 台風第10号(2010 HAISHEN ハイシェン)

8月30日21時に硫黄島の東海上で発生した熱帯低気圧は、はじめ南南東に進んだ。熱帯低気圧は、時計回りに方向転換し、31日21時に同海域で台風第10号となって、北西に進んだ。台風は進路を維持したまま、9月4日21時に南大東島の南東海上で勢力が最大になった。台風はその後、北北西に進路を変えて加速し、6日午後に東シナ海に入った。台風は、九州の西海上を北上した後、7日午前中に朝鮮半島に上陸し、日本海に入った。8日03時には朝鮮半島北部で温帯低気圧となり、10日21時に中国東北区で消滅した。

(6) 台風第12号 (2012 DOLPHIN ドルフィン)

9月19日21時に沖ノ鳥島の北海上で発生した熱帯低気圧は北に進み、21日09時に同海域で台風第12号となった。台風は22日15時に日本の南で勢力が最大となり、次第に進路を北東に変え、24日15時に八丈島の東南東で温帯低気圧となった。その後、温帯低気圧は日本の東を北東に進み、千島列島の北部で進路を東に変え、30日09時に千島の東海上で消滅した。

(7) 台風第14号 (2014 CHAN-HOM チャンホン)

10月4日09時に日本の南で発生した熱帯低気圧は、はじめ北に進み、次第に西北西に進路を変え、5日09時に同海域で台風第14号となった。台風は、北に進路を変えた後、8日21時に九州の南東海上で勢力が最大となり、本州の南海上を東に進んだ後、南東に進み、12日03時に八丈島の南東で熱帯低気圧となった。熱帯低気圧は、南に進んだ後、13日頃にはほとんど停滞し、14日に北に進み始めた。熱帯低気圧は北東に進路を変えた後、加速して17日09時に日本の東で温帯低気圧となり、さらに東に進み、19日21時にアリューシャンの南で消滅した。

(8) 台風第20号 (2020 ATSANI アッサニー)

10月30日21時にグアム島の南西海上で発生した熱帯低気圧は北西に進み、11月2日21時にフィリピンの東で急に東北東へ進路を変え、3日03時に台風第20号となった。台風は反時計回りに回り始め、4日21時に勢力が最大となった。その後、5日21時に西北西に進み、7日15時に台湾の南西で熱帯低気圧となり、7日21時に同海域で消滅した。

第2 地震活動の概況

1 日本及び周辺の地震活動

2020年に国内で被害を伴った地震は5回(2019年は6回)発生した。死者・行方不明者を伴った地震はなかった(2019年はなし)。

震度1以上を観測した地震は1,714回(2019年は1,564回)、最大震度4以上を観測した地震は45回(2019年は40回)、最大震度5弱以上を観測した地震は7回(2019年は9回)であり、2020年中に観測した最大の震度は、3月13日に石川県能登地方で発生した地震(M5.5)で観測された震度5強であった。

M6.0以上の地震は13回(2019年は18回)発生した。その内、M7.0以上の地震は1回(2019年はなし)発生した。2020年中で最大規模の地震は、2月13日に発生した択捉島南東沖の地震(M7.2)であった。日本で津波を観測した地震(海外で発生した地震を含む)はなかった(2019年は1回)。主な地震は以下のとおり。主な地震は、津波を観測した地震・震度5弱以上を観測した地震・被害が生じた地震である。なお、記載した被害で出典の記載がないものは総務省消防庁による。

3月13日02時18分に石川県能登地方の深さ12kmでM5.5の地震が発生し、石川県輪島市で震度5強、石川県穴水町で震度5弱を観測したほか、中部地方を中心に、東北地方の一部から中国地方の一部にかけて震度4～1を観測した。この地震は、地殻内で発生した。この地震により、軽傷者2人の被害が生じた(総務省消防庁による)。

6月25日04時47分に千葉県東方沖の深さ36kmでM6.1の地震が発生し、千葉県旭市で震度5弱を観測したほか、東北地方から東海地方にかけて震度4～1を観測した。この地震により、重傷者1人、軽傷者1人、住家一部破損6棟の被害が生じた(総務省消防庁による)。

9月4日09時10分に福井県嶺北の深さ7kmでM5.0の地震が発生し、福井県坂井市で震度5弱を観測したほか、中部地方、近畿地方及び鳥取県で震度4～1を観測した。この地震は、地殻内で発生した。この地震により、軽傷者13人の被害が生じた(総務省消防庁による)。

9月12日11時44分に宮城県沖の深さ43kmでM6.2の地震が発生し、宮城県、岩手県、青森県で震度4を観測したほか、北海道から中部地方にかけて震度3～1を観測した。この地震は太平洋プレートと陸のプレートの境界で発生した。この地震により軽傷者1人の被害が生じた(宮城県による)。

11月22日19時05分に茨城県沖の深さ45kmでM5.7の地震が発生し、茨城県東海村で震度5弱を観測したほか、東北地方から東海地方にかけて震度4～1を観測した。この地震は、太平洋プレートと陸のプレートの境界で発生した。

12月12日16時18分に岩手県沖の深さ48kmでM5.6の地震が発生し、青森県階上町で震度5弱を観測したほか、北海道から東北地方にかけて震度4～1を観測した。この地震は太平洋プレートと陸のプレートの境界で発生した。

新島・神津島近海では、12月18日18時09分に深さ11kmでM5.0の地震が発生し、東京都利島村で震度5弱を観測したほか、関東地方南部、伊豆諸島、長野県及び静岡県で震度4～1を観測した。この地震の発生後、12月31日までに震度1以上を観測した地震が32回、この内震度4以上を観測した地震が1回発生した。最大規模の地震は12月18日20時36分に深さ8kmで発生したM4.6の地震であり、東京都利島村で震度4を観測したほか、千葉県、東京都、神奈川県及び静岡県で震度3～1を観測した。

12月21日02時23分に青森県東方沖の深さ43kmでM6.5の地震が発生し、岩手県盛岡市で震度5弱を観測したほか、北海道から中部地方にかけて震度4～1を観測した。この地震は太平洋プレートと陸のプレートの境界で発生した。この地震により軽傷者1人の被害が生じた(総務省消防庁による)。

2 東京都の地震活動

2020 年内に東京都で震度 4 以上を観測した地震は 4 回（2019 年は 3 回）である。詳細は次のとおり。

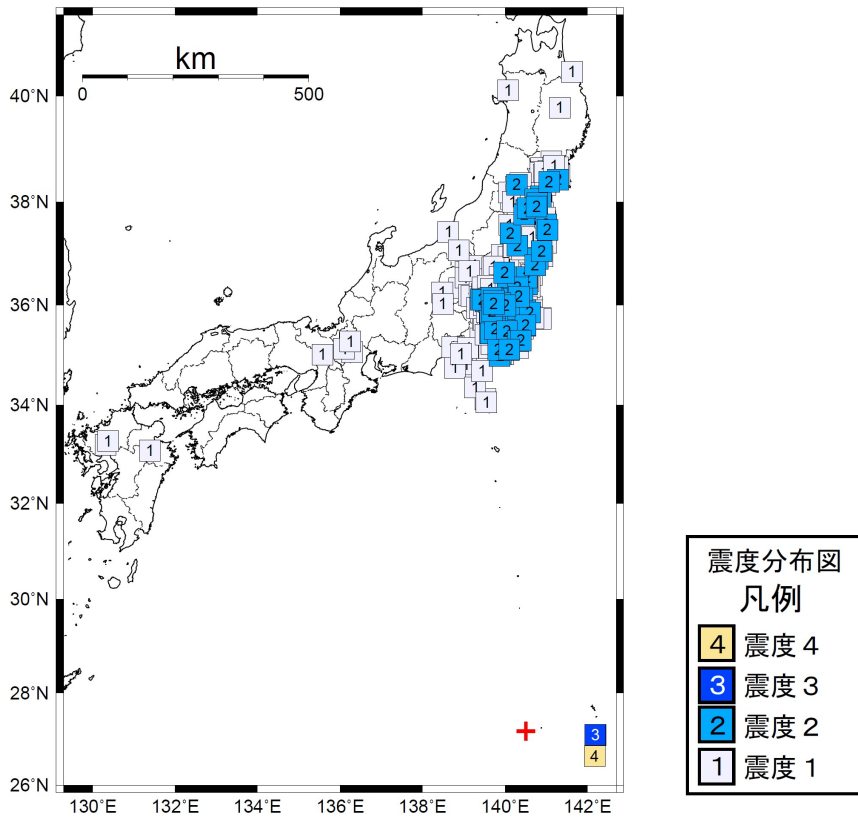
4 月 18 日 17 時 25 分に小笠原諸島西方沖の深さ 477km で M6.8 の地震が発生し、東京都小笠原村母島で震度 4 を観測したほか、東北地方から九州地方にかけて震度 2～1 を観測した（図 1）。この地震は、太平洋プレート内部で発生した。

9 月 3 日 00 時 21 分に父島近海で M4.8 の地震が発生し、東京都小笠原村母島で震度 4 を観測したほか、小笠原村父島で震度 2 を観測した（図 2）。

12 月 18 日 18 時 09 分に新島・神津島近海の深さ 11km で M5.0 の地震が発生し、東京都利島村で震度 5 弱を観測したほか、関東地方南部、伊豆諸島、長野県及び静岡県で震度 4～1 を観測した（図 3）。また、同日 20 時 36 分には同じく新島・神津島近海の深さ 8km で M4.6 の地震が発生し、東京都利島村で震度 4 を観測したほか、伊豆諸島を中心に、千葉県、神奈川県、静岡県で震度 3～1 を観測した（図 4）。

2020 年内に千代田区大手町（気象庁）で震度 1 以上が観測された地震は 65 回（震度 3：4 回、震度 2：18 回、最大震度 1：43 回）発生した（2019 年は震度 1 以上が観測された地震は 52 回）。千代田区大手町（気象庁）において月別の震度別地震回数を別表 1 に、震度 1 以上を観測した地震の詳細を別表 2 に示す。

図1. 4月18日 小笠原諸島西方沖の地震の震度分布図



(東京都周辺の震度分布)

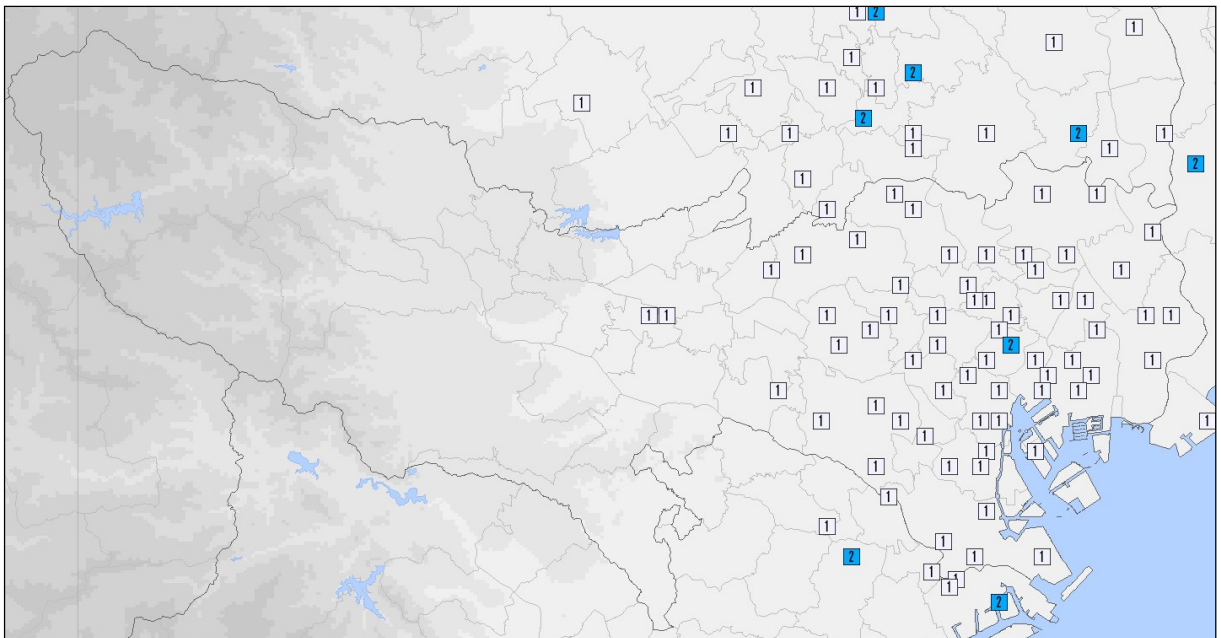


図2. 9月3日 父島近海の地震の震度分布図

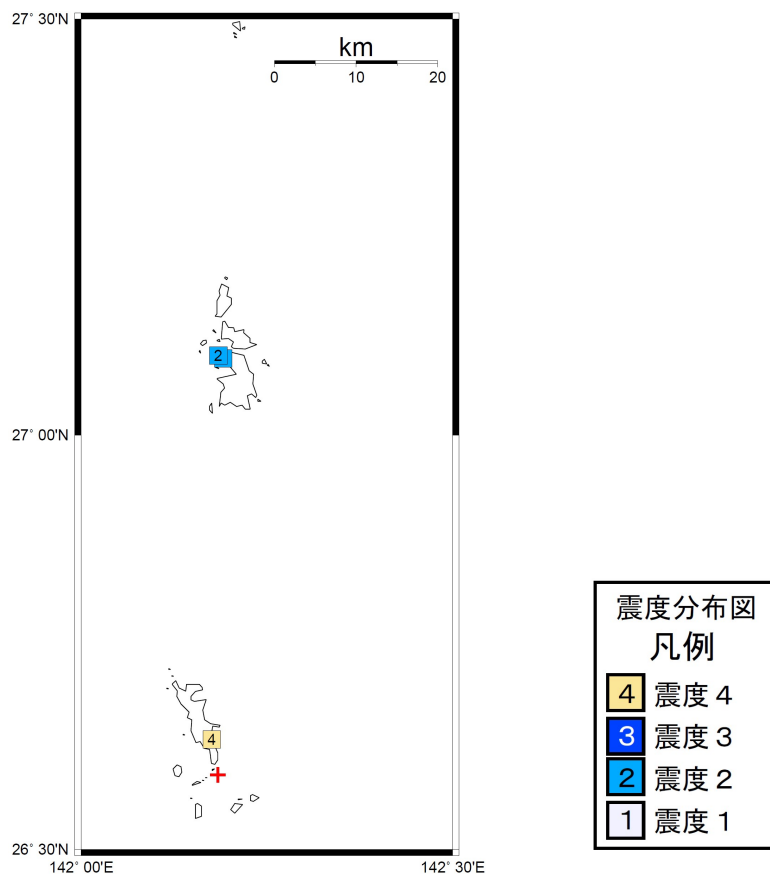
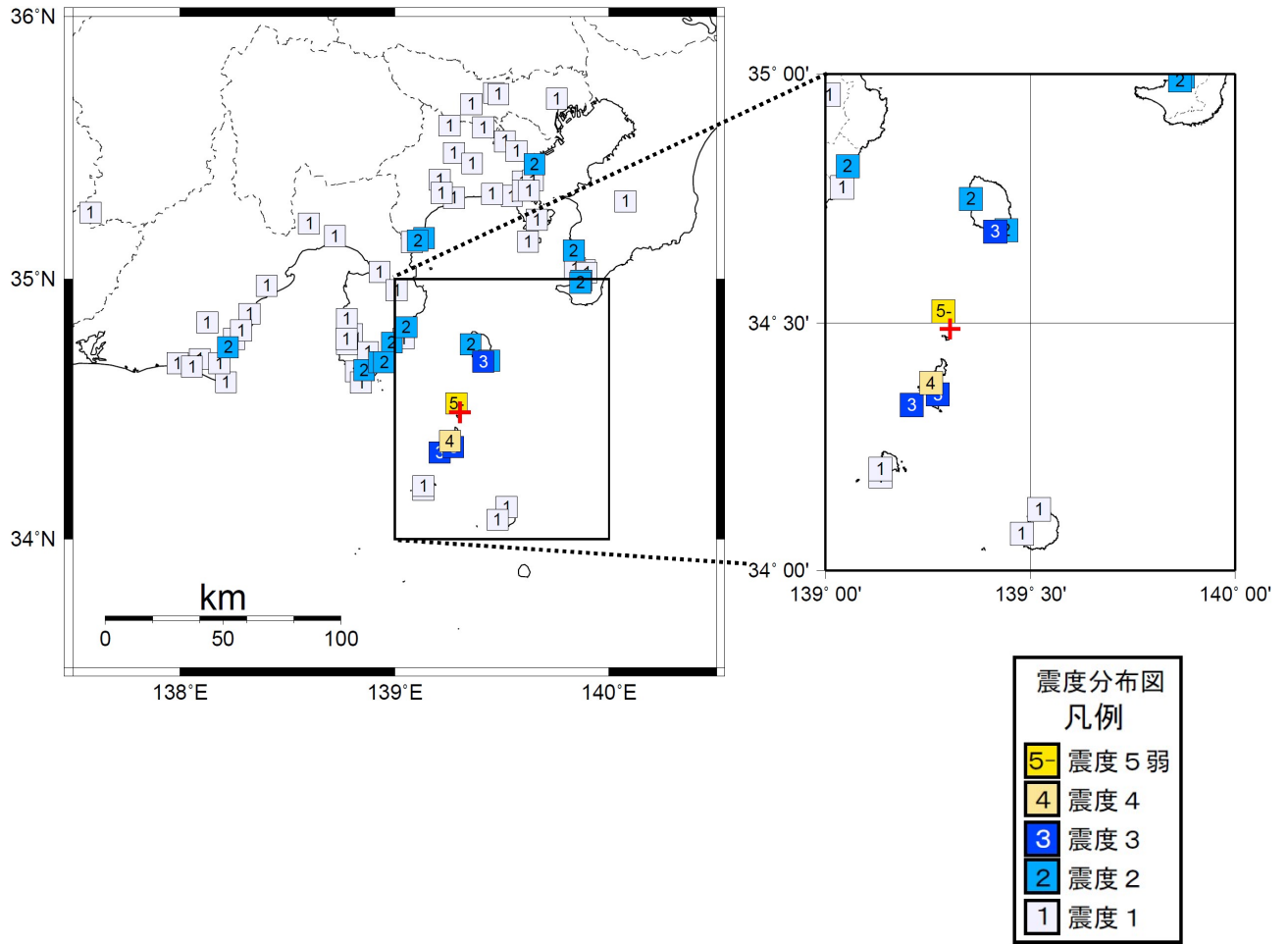


図3. 12月18日18時09分 新島・神津島近海の地震の震度分布図



(東京都周辺の震度分布)

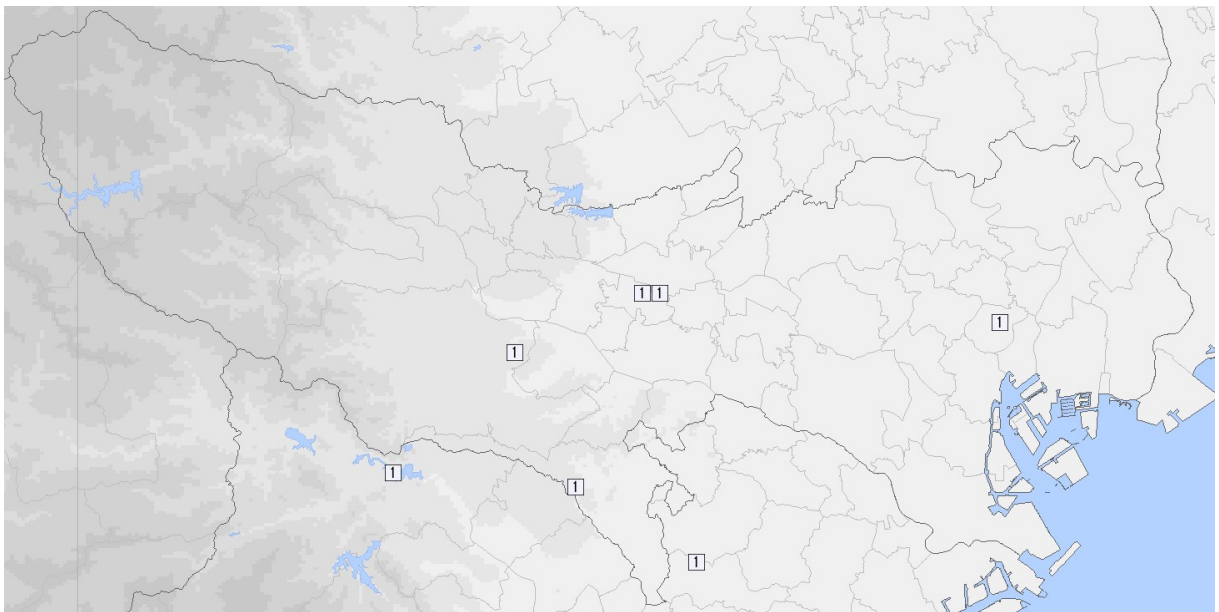
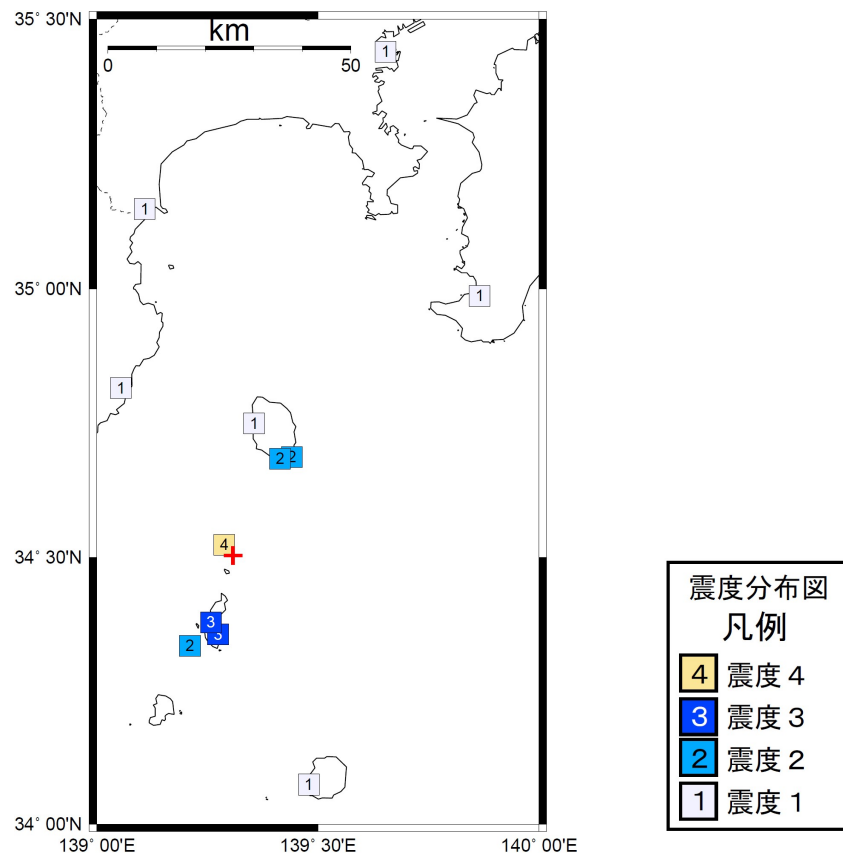


図4. 12月18日20時36分 新島・神津島近海の地震の震度分布図



別表 1. 東京千代田区大手町（気象庁）の月別・震度別地震回数（令和2年）

	震度1	震度2	震度3	合計
1月	1	2	0	3
2月	8	1	1	10
3月	2	0	0	2
4月	3	2	1	6
5月	4	2	1	7
6月	2	3	0	5
7月	5	1	0	6
8月	5	3	0	8
9月	6	0	0	6
10月	2	1	0	3
11月	1	2	0	3
12月	4	1	1	6
合計	43	18	4	65

別表2. 東京千代田区大手町（気象庁）で震度1以上を観測した地震（令和2年）

	大手町の震度	地震発生時刻		震央地名	北緯	東経	深さ	マグニチュード
					(度分)	(度分)	(km)	
1	2	2020/1/3	3:23:53	千葉県東方沖	35° 48.6'	141° 6.9'	34	5.8
2	2	2020/1/14	4:53:49	茨城県南部	36° 4.6'	139° 53.0'	46	4.8
3	1	2020/1/14	13:25:49	茨城県沖	36° 7.3'	140° 52.5'	52	4.9
4	1	2020/2/1	1:11:21	千葉県東方沖	35° 40.4'	140° 42.7'	50	5.0
5	3	2020/2/1	2:07:47	茨城県南部	35° 58.1'	140° 3.8'	63	5.3
6	1	2020/2/1	3:07:11	千葉県南部	35° 21.3'	139° 55.9'	76	3.0
7	1	2020/2/2	15:28:08	山梨県東部・富士五湖	35° 31.0'	138° 53.3'	181	4.5
8	1	2020/2/6	20:19:56	茨城県沖	36° 20.6'	141° 43.5'	54	5.7
9	1	2020/2/11	6:11:46	東京都多摩東部	35° 34.7'	139° 25.2'	25	3.0
10	2	2020/2/12	19:37:18	福島県沖	37° 18.6'	141° 21.5'	87	5.4
11	1	2020/2/13	19:33:45	択捉島南東沖	45° 3.3'	149° 9.7'	155	7.2
12	1	2020/2/17	12:40:50	茨城県南部	35° 59.5'	140° 12.4'	40	4.4
13	1	2020/2/20	12:53:08	千葉県北東部	35° 23.7'	140° 18.6'	28	4.3
14	1	2020/3/30	17:15:10	千葉県北東部	35° 22.9'	140° 22.1'	28	4.1
15	1	2020/3/31	20:23:59	茨城県沖	36° 23.4'	141° 2.2'	47	4.7
16	3	2020/4/12	0:44:48	茨城県南部	36° 11.9'	139° 57.6'	53	5.0
17	1	2020/4/18	7:33:52	神奈川県東部	35° 30.3'	139° 38.9'	97	3.0
18	2	2020/4/18	17:25:36	小笠原諸島西方沖	27° 10.4'	140° 30.4'	477	6.8
19	1	2020/4/20	5:39:05	宮城県沖	38° 53.2'	142° 5.9'	46	6.2
20	1	2020/4/24	1:37:59	千葉県北東部	35° 52.3'	140° 29.6'	37	4.2
21	2	2020/4/26	9:49:10	茨城県南部	36° 7.9'	140° 4.8'	66	4.8
22	2	2020/5/4	22:07:49	千葉県北東部	35° 43.8'	140° 36.6'	48	5.6
23	3	2020/5/6	1:57:07	千葉県北西部	35° 37.9'	140° 4.7'	68	5.0
24	2	2020/5/11	8:58:33	茨城県沖	36° 23.2'	141° 2.3'	47	5.8
25	1	2020/5/18	12:00:38	宮城県沖	38° 10.5'	141° 41.7'	51	5.2
26	1	2020/5/19	12:17:12	福島県沖	37° 30.8'	141° 25.5'	50	5.4
27	1	2020/5/21	2:07:12	東京湾	35° 32.2'	139° 58.2'	17	3.5
28	1	2020/5/27	22:58:31	神奈川県西部	35° 22.9'	139° 6.6'	153	4.0
29	2	2020/6/1	6:02:11	茨城県北部	36° 11.4'	140° 20.6'	97	5.2
30	1	2020/6/4	5:31:18	茨城県沖	36° 25.7'	140° 41.5'	52	4.8
31	1	2020/6/6	22:48:31	神奈川県東部	35° 34.0'	139° 40.7'	79	3.6
32	2	2020/6/16	8:27:21	千葉県南部	35° 2.9'	139° 55.4'	54	4.1
33	2	2020/6/25	4:47:44	千葉県東方沖	35° 33.2'	141° 6.7'	36	6.1
34	1	2020/7/1	18:25:02	千葉県東方沖	35° 23.7'	140° 26.7'	57	4.4
35	1	2020/7/3	14:12:55	福島県沖	37° 30.4'	141° 34.3'	46	4.9
36	2	2020/7/9	6:05:29	茨城県南部	36° 3.8'	139° 50.6'	45	4.7
37	1	2020/7/18	0:57:29	相模湾	35° 10.2'	139° 27.3'	119	3.5
38	1	2020/7/20	19:32:46	茨城県南部	35° 59.1'	140° 4.7'	61	3.8
39	1	2020/7/29	5:33:23	茨城県沖	35° 55.9'	140° 49.1'	20	4.5
40	2	2020/8/4	20:21:37	房総半島南方沖	34° 27.8'	140° 17.5'	75	4.6
41	1	2020/8/6	2:54:02	茨城県沖	36° 13.4'	141° 36.2'	54	5.6

	大手町の震度	地震発生時刻		震央地名	北緯	東経	深さ	マグニチュード
					(度分)	(度分)	(km)	
42	1	2020/8/6	12:06:33	新潟県中越地方	37° 20.6'	138° 49.1'	186	5.1
43	1	2020/8/7	0:34:42	三重県南東沖	33° 45.5'	136° 50.5'	389	5.3
44	1	2020/8/9	21:54:34	千葉県北西部	35° 39.4'	140° 8.9'	63	4.0
45	2	2020/8/10	9:24:42	千葉県南部	35° 17.2'	140° 7.5'	65	4.1
46	1	2020/8/13	11:35:32	千葉県東方沖	35° 24.4'	140° 26.5'	58	4.4
47	2	2020/8/30	14:37:42	茨城県南部	36° 11.7'	139° 48.4'	57	4.4
48	1	2020/9/7	6:33:48	茨城県沖	36° 41.2'	141° 28.6'	38	5.2
49	1	2020/9/12	11:44:09	宮城県沖	38° 43.3'	142° 16.2'	43	6.2
50	1	2020/9/17	14:00:36	茨城県北部	36° 27.7'	140° 36.3'	55	4.3
51	1	2020/9/20	9:04:48	茨城県北部	36° 46.9'	140° 34.4'	8	4.4
52	1	2020/9/20	19:48:34	千葉県南東沖	34° 59.0'	140° 15.4'	75	4.4
53	1	2020/9/27	13:13:41	静岡県西部	35° 4.8'	137° 47.1'	45	5.1
54	1	2020/10/3	18:31:32	八丈島東方沖	33° 32.0'	141° 2.5'	48	5.8
55	1	2020/10/7	8:02:06	遠州灘	34° 21.4'	138° 0.6'	303	4.8
56	2	2020/10/28	15:58:31	千葉県北西部	35° 48.3'	140° 6.8'	69	4.4
57	1	2020/11/18	10:00:43	東海道南方沖	32° 14.9'	138° 6.9'	394	5.1
58	2	2020/11/22	19:05:53	茨城県沖	36° 35.4'	141° 6.0'	45	5.7
59	2	2020/11/25	11:20:19	茨城県南部	36° 2.6'	139° 53.5'	44	4.3
60	1	2020/12/6	13:06:50	八丈島東方沖	33° 35.3'	141° 9.2'	63	5.0
61	1	2020/12/7	1:06:48	茨城県南部	35° 56.4'	140° 6.9'	63	3.5
62	2	2020/12/17	16:42:44	茨城県南部	36° 3.4'	139° 56.2'	45	4.6
63	1	2020/12/18	18:09:56	新島・神津島近海	34° 29.2'	139° 18.2'	11	5.0
64	1	2020/12/21	2:23:21	青森県東方沖	40° 46.9'	142° 41.5'	43	6.5
65	3	2020/12/30	9:35:28	茨城県沖	36° 27.0'	140° 37.0'	56	5.2

第3 火山活動の概要

東京都には伊豆諸島から小笠原諸島にかけての島嶼部及び海底に火山が分布している。

伊豆大島では、噴気や地熱域の状況など熱活動は低調で、火山性地震は少ない状態で経過した。長期的に継続していた山体の膨張は、2018年頃からほぼ停滞しているが、これまでの膨張により地下深部にマグマが供給された状態にあり、火山活動はやや高まった状態にあると考えられる。

三宅島では、火山ガス（二酸化硫黄）放出量は、2016年6月以降1日あたり数十トン以下に減少しており、極めて少ない状態で経過した。山頂浅部を震源とする地震は少なく、地震活動及び噴煙活動は低調に経過した。

西之島では、2019年12月6日に再開した噴火活動は2020年8月まで継続した。大量の溶岩を流出させ、多量の噴煙を放出する活発な噴火がみられ、陸地拡大や火砕丘の急激な成長が認められた。8月下旬以降、噴火は確認されず火山活動は低下したが、山頂火口内では噴気や高温域が認められている。

硫黄島では、硫黄島の島内は全体的に地温が高く、多くの噴気地帯や噴気孔があり、ごく小規模な噴火が発生するなど、火山活動はやや活発な状態で推移した。

福德岡ノ場では、2月、3月及び4月に上空からの観測で火山活動によるとみられる変色水域が認められた。

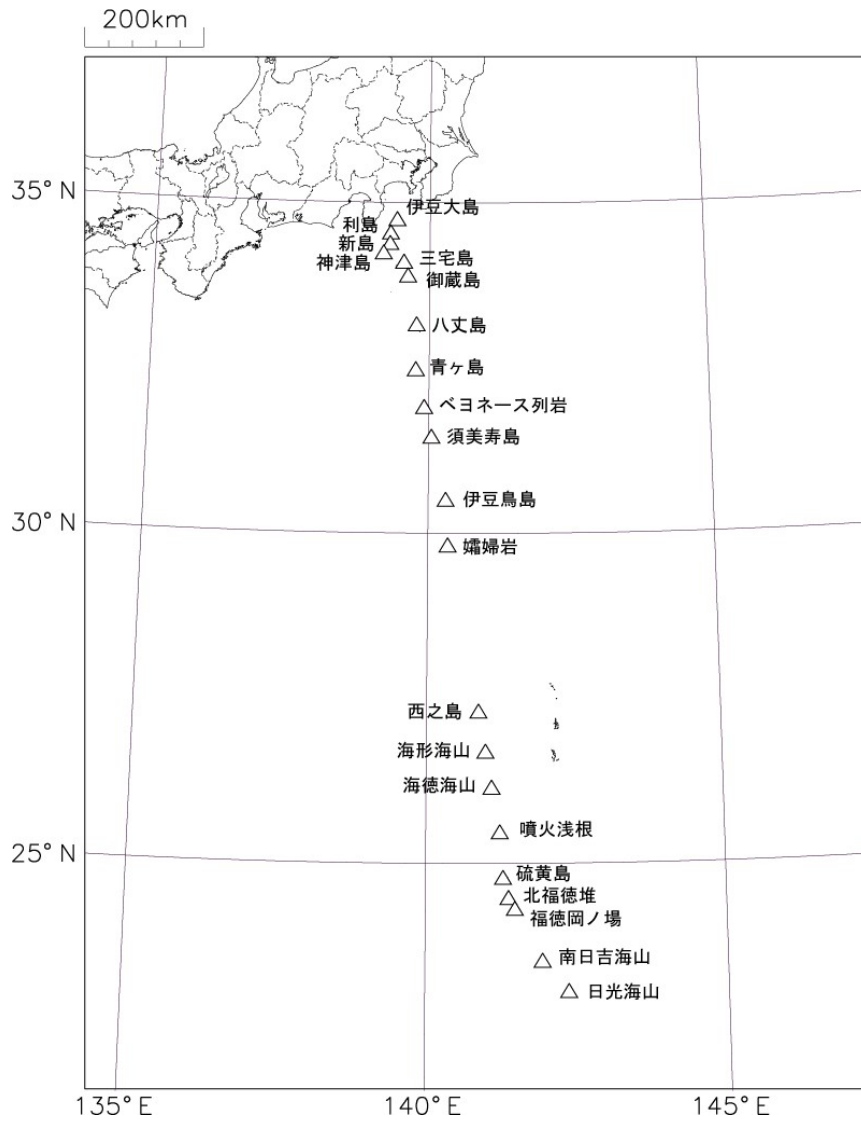


図1 東京都の活火山分布

伊豆大島（北緯 34° 43′ ， 東経 139° 24′ ）

長期的に継続していた山体の膨張は、2018 年頃からほぼ停滞しているが、これまでの膨張により地下深部にマグマが供給された状態にあり、火山活動はやや高まった状態にあると考えられる。噴気活動は低調で、火山性地震は少ない状態で経過した。

GNSS 等¹⁾ による観測では、地下深部へのマグマの供給によると考えられる長期的な島全体の膨張傾向は、2018 年頃からはほぼ停滞している。約 1～3 年周期で膨張と収縮を繰り返す短期的な地殻変動は、最近では、2020 年 6 月頃から膨張の傾向がみられている。

7 月 29 日から 8 月 2 日にかけて、北部でまとまった地震活動がみられた。その他の期間では、火山性地震の発生回数は概ね少なく、地震活動は低調に経過した。火山性微動は観測されていない。

定期的に行っている現地調査や監視カメラでは、三原山山頂火口内やその周辺、剣ガ峰付近や三原新山付近の噴気活動は低調で、地熱域にも特段の変化は認められなかった。

利島（北緯 34° 31′ ， 東経 139° 17′ ）

12 月中旬から下旬にかけて利島付近を震源とするまとまった地震活動がみられたが、火山活動に特段の変化はなく、静穏に経過している。

新島（北緯 34° 24′ ， 東経 139° 16′ ）

火山活動に特段の変化はなく、静穏に経過している。

神津島（北緯 34° 13′ ， 東経 139° 09′ ）

火山活動に特段の変化はなく、静穏に経過している。

三宅島（北緯 34° 05′ ， 東経 139° 32′ ）

火山ガス（二酸化硫黄）²⁾ 放出量は、2016 年 6 月以降 1 日あたり数十トン以下に減少しており、極めて少ない状態で経過した。山頂浅部を震源とする地震は少なく、地震活動及び噴煙活動は低調に経過した。

山頂火口からの噴煙は白色で、噴煙の高さは 1 月に火口縁上 200m を観測して以降は監視カメラでは観測されず、噴煙活動は低調に推移した。山頂火口からの火山ガス（二酸化硫黄）の放出量は、2016 年 6 月以降は 1 日あたり数十トン以下に減少しており、極めて少ない状態で経過した。

火山性地震は少ない状態で経過している。震源は山頂火口直下に分布しており、これまでと比べて特段の変化は認められない。

9月に陸上自衛隊の協力により実施した上空からの観測や毎月実施している現地調査では、山頂火口南側内壁に位置する主火孔及びその周辺で引き続き高温領域が認められたが、火口内の状況に特段の変化は認められなかった。

GNSS連続観測によると、2006年頃からみられている山体深部の膨張を示す地殻変動は継続している。2000年以降みられていた山体浅部の収縮を示す地殻変動は2016年5月頃から停滞していたが、2019年4月頃から村営牧場南一雄山北東間で伸びの傾向がみられるようになった。

八丈島（北緯 33° 08′ ， 東経 139° 46′ ）

火山活動に特段の変化はなく、静穏に経過している。

青ヶ島（北緯 32° 28′ ， 東経 139° 46′ ）

火山活動に特段の変化はなく、静穏に経過している。

西之島（北緯 27° 15′ ， 東経 140° 52′ ）

2019年12月6日に再開した噴火活動は2020年8月まで継続した。8月下旬以降、噴火は確認されず、火山活動は低下した。

この噴火活動では、大きな噴出物の飛散は火砕丘周辺までで、海上への落下は認められなかったが、島の中央部やや南に位置する火砕丘の山頂火口からの噴火と山腹からの溶岩の流出が継続する活発な噴火がみられた。溶岩流は火砕丘から広範囲に流下し、海に流入した溶岩流により、西之島の北側を中心に陸地の拡大が確認された。中でも、6月中旬から7月にかけての噴火活動は特に活発で、溶岩流出と大量の火山灰噴出を伴い、火砕丘の急激な成長も認められた。その後、溶岩流出は減少し、火山灰噴出が主体となった噴火活動は8月まで継続した。

気象衛星ひまわりの観測では、2019年12月の噴火再開以降、噴火活動の活発化や溶岩流出により西之島付近で地表面温度の高い領域が認められた。7月中旬頃から急激に低下し、8月以降は周囲とほぼ変わらない状態となった。

また、噴火活動が活発化した6月中旬以降、気象衛星ひまわりで噴火が確認される日が続き、7月以降は噴煙高度が火口縁上4,000m程度に達する噴火が継続的に確認された。8月中旬頃からは噴煙高度の低下傾向が認められ、8月下旬以降は気象衛星ひまわりで噴火は確認されなかった。9月以降の上空及び海上からの観測によると、山頂火口からの噴気活動は継続し、火口内には高温領域が確認された。

硫黄島（北緯 24° 45′ ， 東経 141° 17′ ）

硫黄島の島内は全体的に地温が高く、多くの噴気地帯や噴気孔があり、ごく小規模な噴火が発生するなど、火山活動はやや活発な状態で推移した。

12月28日19時48分に阿蘇台陥没孔でごく小規模な噴火が発生し、噴煙が400m以上の高さまで上がった。噴火に伴い火山性微動と振幅の小さな空振が観測された。海上自衛隊硫黄島航空基地隊が12月28日夜及び29日朝に実施した現地調査によると、直径20cm程度の噴石が阿蘇台陥没孔から概ね100mまで飛散していたほか、阿蘇台陥没孔から概ね50mの範囲に泥の堆積が確認された。

3月及び10月に海上自衛隊の協力で行った現地調査では、馬背岩の南側において、2019年7月に泥状噴出物や噴石が確認された噴出孔周辺で、新たに噴出孔が確認された。噴気活動や地熱活動が活発な状態が継続している。

GNSS連続観測では、12月28日の噴火に伴う変動は認められず、長期的に島全体の隆起が継続している。

監視カメラによる観測では、島西部の阿蘇台陥没孔からの噴気の高さは概ね200m以下で経過し、島北西部の井戸ヶ浜の噴気は観測されなかった。

地震回数は概ねやや少ない状態で経過した。

阿蘇台陥没孔、千鳥ヶ浜、翁浜、金剛岩及び摺鉢山などその他の地域では、噴気や地熱、地形等の状況に特段の変化は認められなかった。

福德岡ノ場（北緯 24° 17′ ， 東経 141° 29′ ）

海上保安庁海洋情報部、第三管区海上保安本部、海上自衛隊及び気象庁によるこれまでの観測によると、福德岡ノ場付近の海面には長期にわたり火山活動によるとみられる変色水等が確認されている。

2月、3月、4月及び6月に海上保安庁が上空からの観測を実施した。2月、3月及び4月には福德岡ノ場付近の海面で火山活動によるとみられる変色水域が分布していた。6月には変色域は認められなかった。

- 1) GNSS (Global Navigation Satellite Systems) とは、GPSをはじめとする衛星測位システム全般を示す呼称。
- 2) 火口から放出される火山ガスには、マグマに溶けていた水蒸気や二酸化硫黄、硫化水素など様々な成分が含まれており、これらのうち、二酸化硫黄はマグマが浅部へ上昇するとその放出量が増加することがある。気象庁では、二酸化硫黄の放出量を観測し、火山活動の評価に活用している。

●補足 1. 噴火警報と噴火警戒レベルについて

気象庁は、噴火災害軽減のため、全国 111 の活火山を対象として噴火警報・予報を発表している。噴火警報は、噴火に伴って発生し生命に危険を及ぼす火山現象（大きな噴石、火砕流、融雪型火山泥流等、発生から短時間で火口周辺や居住地域に到達し、避難までの時間的猶予がほとんどない現象）の発生やその範囲の拡大が予想される場合に、「警戒が必要な範囲」（生命に危険を及ぼす範囲）を明示して発表する。「警戒が必要な範囲」が火口周辺に限られる場合は「噴火警報（火口周辺）」（または「火口周辺警報」）、「警戒が必要な範囲」が居住地域まで及ぶ場合は「噴火警報（居住地域）」として発表し、海底火山については「噴火警報（周辺海域）」として発表する。火山活動が静穏である場合等には「噴火予報」を発表する。

噴火警戒レベルは、火山活動の状況に応じて、「警戒が必要な範囲」と防災機関や住民等の「とるべき防災対応」を 5 段階に区分した指標であり、火山防災のために監視・観測体制の充実等が必要な火山として火山噴火予知連絡会によって選定された 50 火山のうち、関係市町村等の地域防災計画に噴火警戒レベルの活用が記載された 48 火山（令和 2 年 12 月時点）で提供している。今後、このほかの火山も含め、活動火山対策特別措置法に基づき、地元の火山防災協議会における避難計画の共同検討を通じて、噴火警戒レベルの設定や改善を関係機関が共同で推進する。

表 1 噴火警報及び噴火予報と噴火警戒レベル等の対応表（令和 2 年 12 月時点）

噴火警戒レベル運用火山		噴火警戒レベルを運用していない火山
噴火警戒レベル（キーワード）	警報・予報	警戒事項等（キーワード）
レベル 5（避難）	噴火警報 （居住地域）	居住地域嚴重警戒
レベル 4（避難準備※）	噴火警報 （火口周辺）	入山危険
レベル 3（入山規制）	噴火予報	火口周辺危険
レベル 2（火口周辺規制）		活火山であることに留意
レベル 1（活火山であることに留意）		

海底火山については、噴火警報（キーワード：周辺海域警戒）と噴火予報（キーワード：活火山であることに留意）で発表する。

※令和 3 年 12 月 16 日から、噴火警戒レベル 4 のキーワードを「避難準備」から「高齢者等避難」に変更した。

表 2 令和 2 年の噴火警報・予報発表履歴

西之島	令和 2 年 12 月 18 日：火口周辺警報（入山危険）
-----	-------------------------------



図2 噴火警戒レベルが運用されている火山 (令和2年12月時点)

第2章 災害対策

令和2年の災害対応の概要

- 第1 6月6日の大雨
- 第2 6月28日の大雨
- 第3 7月18日の大雨
- 第4 7月23日の大雨
- 第5 8月13日の大雨
- 第6 台風第14号及び前線

令和2年の災害対応の概要

令和2年に国内で被害を伴った地震は5回発生し、死者・行方不明者を伴った地震はなかった。

令和2年中に観測した最大の震度は、3月13日に石川県能登地方で発生した地震（M5.5）で観測された震度5強であった。

東京都においては、震度4以上を観測した地震は4回発生した。

年間を通し、気温の高い状態が続き、年平均気温は全国的にかなり高かった。

冬（2019年12月～2020年2月）は、東日本および西日本では記録的な高温、日本海側では記録的な少雪となった。

夏（2020年6月～8月）は、全国的に平均気温は高く、また、「令和2年7月豪雨」をはじめとして全国各地で大雨が発生し、河川の氾濫や土砂災害などの甚大な被害が発生した。

特に7月の月降水量は、東日本及び西日本の太平洋側並びに西日本の日本海側で7月として最も多い記録を更新した。

第1 6月6日の大雨

1 概況

気圧の谷となっている部分に向かって湿った空気が流れ込み、東京地方では大気の状態が非常に不安定となり、局地的に非常に激しい雨が降った。

この雨の影響で、清瀬市及び国分寺市にて建物への浸水害が発生し、清瀬市の道路1か所でも被害が発生した。

2 予警報の発令状況

発表月日及び時刻	対象地域	発表予報警報
6月6日 17時29分	東村山市、東久留米市 東村山市、清瀬市	大雨警報（浸水害） 発表 洪水警報 発表
6月6日 17時46分	清瀬市	大雨警報（浸水害） 発表
6月6日 19時01分	立川市、小平市、西東京市 東久留米市	大雨警報（浸水害） 発表 洪水警報 発表
6月6日 19時10分	昭島市、小金井市	大雨警報（浸水害） 発表
6月6日 19時26分	国分寺市	大雨警報（浸水害） 発表
6月6日 19時49分	町田市 府中市、小金井市、国分寺市、町田市	大雨警報（浸水害） 発表 洪水警報 発表
6月6日 21時25分	昭島市、小平市、東村山市、清瀬市、東久留米市、西東京市 府中市、小金井市、東村山市、国分寺市、清瀬市、東久留米市	大雨警報（浸水害） 解除 洪水警報 解除
6月6日 22時07分	町田市	大雨警報（浸水害） 解除 洪水警報 解除

3 都における措置状況

態勢名	動員数	設置	廃止
情報連絡態勢 （総合防災部）	7名	6月6日 17時29分	6月6日 22時07分
警戒配備態勢 （水防本部設置）	62名	6月6日 22時07分	6月6日 22時07分

4 被害状況

（1） 人的被害 (人)

区市町村名	死者	行方不明者	重傷者	軽傷者
		なし		

(2) 住家・非住家被害

(棟)

区市町村名	全壊	半壊	一部破損	床上浸水	床下浸水
清瀬市	0	0	0	3	1
国分寺市	0	0	0	0	1

(3) その他被害等

区市町村名	道路被害
	箇所
清瀬市	1

第2 6月28日の大雨

1 概況

前線や低気圧に向かって暖かく湿った空気が流れ込み、伊豆諸島では大気の状態が非常に不安定となり、非常に激しい雨が降った。

2 予警報の発令状況

発表月日及び時刻	対象地域	発表予報警報
6月28日 12時25分	三宅村	大雨警報（土砂災害）発表
6月28日 12時37分	三宅村	土砂災害警戒情報 発表
6月28日 20時50分	三宅村	土砂災害警戒情報 解除
6月28日 20時56分	三宅村	大雨警報（土砂災害）解除

3 都における措置状況

態勢名	動員数	設置	廃止
情報連絡態勢 （総合防災部）	5名	6月28日 12時25分	6月28日 20時56分

4 被害状況

（1） 人的被害 （人）

区市町村名	死者	行方不明者	重傷者	軽傷者
		なし		

（2） 住家・非住家被害 （棟）

区市町村名	全壊	半壊	一部破損	床上浸水	床下浸水
			なし		

（3） その他被害等

なし

第3 7月18日の大雨

1 概況

前線や低気圧に向かって暖かく湿った空気が流れ込み、伊豆諸島では大気の状態が非常に不安定となり、雷を伴った激しい雨が降った。

2 予警報の発令状況

発表月日及び時刻	対象地域	発表予報警報
7月18日 6時20分	大島町	大雨警報（土砂災害） 発表
7月18日 8時57分	大島町	土砂災害警戒情報 発表
7月18日 10時31分	利島村	大雨警報（土砂災害） 発表
7月18日 17時45分	大島町	土砂災害警戒情報 解除
7月18日 21時5分	利島村	大雨警報（土砂災害） 解除
7月19日 1時8分	新島村	大雨警報（土砂災害） 発表
7月19日 10時15分	大島町	大雨警報（土砂災害） 解除
7月19日 16時2分	新島村	大雨警報（土砂災害） 解除

3 都における措置状況

態勢名	動員数	設置	廃止
情報連絡態勢 （総合防災部）	23名	7月18日 6時20分	7月19日 16時02分

4 被害状況

（1） 人的被害 （人）

区市町村名	死者	行方不明者	重傷者	軽傷者
		なし		

（2） 住家・非住家被害 （棟）

区市町村名	全壊	半壊	一部破損	床上浸水	床下浸水
			なし		

（3） その他被害等

なし

第4 7月23日の大雨

1 概況

前線に向かって暖かく湿った空気が流れ込み、東京地方では大気の状態が非常に不安定となり、雷を伴った非常に激しい雨が降った。

この雨の影響で、中野区及び練馬区にて建物への浸水害が発生した。

2 予警報の発令状況

発表月日及び時刻	対象地域	発表予報警報
7月23日 0時23分	東村山市、東大和市	大雨警報（浸水害）発表
7月23日 0時35分	小平市	大雨警報（浸水害）発表
7月23日 1時1分	中野区、豊島区、板橋区、練馬区	大雨警報（浸水害）発表
7月23日 1時22分	東久留米市 新宿区、中野区、板橋区	大雨警報（浸水害）発表 洪水警報 発表
7月23日 2時46分	東村山市、東大和市、小平市、東久留米市	大雨警報（浸水害）解除
7月23日 3時16分	中野区、豊島区、板橋区、練馬区 新宿区、中野区、板橋区	大雨警報（浸水害）解除 洪水警報 解除

3 都における措置状況

態勢名	動員数	設置	廃止
情報連絡態勢 (総合防災部)	6名	7月23日 0時23分	7月23日 3時16分
警戒配備態勢 (水防本部設置)	42名	7月23日 0時23分	7月23日 3時16分

4 被害状況

(1) 人的被害 (人)

区市町村名	死者	行方不明者	重傷者	軽傷者
なし				

(2) 住家・非住家被害 (棟)

区市町村名	全壊	半壊	一部破損	床上浸水	床下浸水
中野区	0	0	0	1	0
練馬区	0	0	0	2	0

(3) その他被害等

なし

第5 8月13日の大雨

1 概況

暖かく湿った空気と日中の昇温により、東京地方では大気の状態が非常に不安定となり、雷を伴った激しい雨が降った。

この雨の影響で、板橋区にて建物への浸水害が発生した。

2 予警報の発令状況

発表月日及び時刻	対象地域	発表予報警報
8月13日 16時35分	板橋区	大雨警報（浸水害）発表
8月13日 18時45分	板橋区	大雨警報（浸水害）解除

3 都における措置状況

態勢名	動員数	設置	廃止
情報連絡態勢 （総合防災部）	3名	8月13日 16時35分	8月13日 18時45分
警戒配備態勢 （水防本部設置）	40名	8月13日 16時35分	8月13日 18時45分

4 被害状況

（1） 人的被害 （人）

区市町村名	死者	行方不明者	重傷者	軽傷者
		なし		

（2） 住家・非住家被害 （棟）

区市町村名	全壊	半壊	一部破損	床上浸水	床下浸水
板橋区	0	0	1	0	0

（3） その他被害等

なし

第6 台風第14号及び前線

1 概況

令和2年10月7日から10月11日にかけて、伊豆諸島付近に前線が停滞した。

また、10月5日9時に日本の南で発生した台風第14号は、発達しながら北西に進み、7日15時には南大東島の東で強い台風となった。台風は強い勢力を維持したまま8日には進路を北に変え、9日夜には四国の南に達し、9日21時に強い台風ではなくなった。その後、進路を東よりに変え、11日朝にかけて東海道沖から伊豆諸島付近を東に進んだ。

この台風や前線等の影響により、東日本の太平洋側を中心に大雨や暴風、高波となり、活発な前線活動が継続した伊豆諸島では、総雨量が多い所で700ミリを超える記録的な大雨となり、三宅村及び御蔵島村に対して10日17時に大雨特別警報が発表された。

この台風及び前線の影響で、八丈町では住宅の一部破損が発生し、三宅村及び御蔵島村ではがけ崩れ等の被害が発生した。

※気象庁「災害時気象報告 令和2年台風第14号及び前線による令和2年10月7日から10月11日にかけての大雨等」より

2 予警報の発令状況

発表月日及び時刻	対象地域	発表予報警報
10月8日 19時18分	八丈町	大雨警報（土砂災害） 発表
10月9日 22時49分	三宅村	大雨警報（土砂災害） 発表
10月10日 0時40分	三宅村	土砂災害警戒情報 発表
10月10日 2時05分	御蔵島村	大雨警報（土砂災害） 発表
10月10日 5時44分	新島村、神津島村	大雨警報（土砂災害） 発表
10月10日 7時24分	大島町	大雨警報（土砂災害） 発表
10月10日 10時15分	三宅村	洪水警報 発表
10月10日 12時41分	御蔵島村	土砂災害警戒情報 発表
10月10日 15時44分	三宅村	大雨警報（浸水害） 発表
10月10日 16時32分	御蔵島村	大雨警報（浸水害） 発表 洪水警報 発表
10月10日 17時00分	三宅村、御蔵島村	大雨特別警報 （土砂災害） 発表 大雨警報（浸水害） 解除
10月10日 18時12分	大島町	土砂災害警戒情報 発表

発表月日及び時刻	対象地域	発表予報警報
10月11日 0時30分	三宅村、御蔵島村	大雨特別警報 (土砂災害) 解除 洪水警報 解除
10月11日 1時00分	大島町 八丈町	土砂災害警戒情報 解除 土砂災害警戒情報 発表
10月11日 4時04分	大島町、新島村、神津島村	大雨警報 (土砂災害) 解除
10月11日 7時45分	三宅村、御蔵島村	土砂災害警戒情報 解除
10月11日 10時10分	八丈町	土砂災害警戒情報 解除
10月11日 16時16分	御蔵島村、八丈町	大雨警報 (土砂災害) 解除
10月11日 20時29分	三宅村	大雨警報 (土砂災害) 解除

3 都における措置状況

態勢名	動員数※1	設置	廃止
情報連絡態勢 (総合防災部)	62名	10月8日 19時18分	10月11日 20時29分
応急配備態勢 (総合防災部) (応急対策本部設置)	70名	10月10日 17時00分	10月11日 10時10分

※1 延べ人数

4 避難情報の発令状況と避難者数

(1) 避難情報の発令状況

区市町村	避難指示					避難勧告					避難準備情報				
	発令			解除		発令			解除		発令			解除	
	日付	時刻	範囲	日付	時刻	日付	時刻	範囲	日付	時刻	日付	時刻	範囲	日付	時刻
大島町											10日	17:00	一部	11日	7:00
神津島村						10日	5:50	一部	11日	5:58					
三宅村	10日	15:25	全域	11日	10:50	10日	10:00	全域	11日	10:50					
御蔵島村	10日	16:00	全域	11日	7:45	10日	14:25	全域	11日	7:45					
八丈町						10日	16:00	一部	11日	11:00	9日	12:20	一部	11日	11:00

(2) 避難者数

区市町村	最大 避難所箇所数	時点		最大避難者数	時点	
		日付	時刻		日付	時刻
大島町	9箇所	10日	21:00	5名	10日	21:00
神津島村	1箇所	11日	6:00	2名	11日	6:00
三宅村	5箇所	11日	6:00	118名	11日	6:00
御蔵島村	4箇所	11日	6:00	101名	10日	21:00
八丈町	8箇所	11日	6:00	56名	11日	6:00

5 東京都の被害状況

(1) 人的被害

(人)

区市町村名	死者	行方不明者	重傷者	軽傷者	小計
			なし		

(2) 住家・非住家被害

(棟)

区市町村名	全壊	半壊	一部破損	床上浸水	床下浸水	計
八丈町	0	0	5	0	0	5
都合計	0	0	5	0	0	5

(3) その他被害等

区市町村名	道路	がけ崩れ	電話	電気	ブロック塀等	その他
三宅村	0	3	0	0	0	
御蔵島村	0	4	0	0	0	
八丈町	2	0	0	0	0	
都合計	2	7	0	0	0	

第3章 参考資料

- 1 台風が発生・上陸・接近数
- 2 令和2年に発生した台風の一覧表
- 3 令和2年に日本に影響した台風の概要表
- 4 令和2年地域気象観測所の月別降水量
- 5 令和2年に発生した台風の経路図（月別）
- 6 令和2年東京都の警報・注意報発表状況
- 7 令和2年東京都土砂災害警戒情報発表状況
- 8 令和2年東京都竜巻注意情報発表状況
- 9 令和2年関東海域における地方海上警報発表状況
- 10 東京都の主な災害（風水害）
- 11 東京都の主な災害（地震災害・火山災害・大規模災害）
- 12 年別発生災害一覧表（昭和38年～令和2年）

資料1-1 台風発生数一覧表

年\月	1	2	3	4	5	6	7	8	9	10	11	12	年間
1951 S.26	0	1	1	2	1	1	3	3	2	4	1	2	21 (-)
52 27	0	0	0	0	0	0	3	3	5	3	6	3	27 (0)
53 28	0	1	0	0	1	2	1	6	3	5	3	1	23 (-)
54 29	0	0	1	0	1	0	1	5	5	4	3	1	21 (-)
55 30	1	1	1	1	0	2	7	6	4	3	1	1	28 (0)
56 31	0	0	1	2	0	1	2	5	6	1	4	1	23 (-)
57 32	2	0	0	1	1	1	1	4	5	4	3	0	22 (-)
58 33	1	0	0	1	1	4	7	5	5	3	2	2	31 (+)
59 34	0	1	1	1	0	0	2	5	5	4	2	2	23 (-)
60 35	0	0	0	1	1	3	3	10	3	4	1	1	27 (0)
1961 36	1	0	1	0	2	3	4	6	6	4	1	1	29 (+)
62 37	0	1	0	1	2	0	5	8	4	5	3	1	30 (+)
63 38	0	0	0	1	0	4	4	3	5	4	0	3	24 (0)
64 39	0	0	0	0	2	2	7	5	6	5	6	1	34 (+)
65 40	2	1	1	1	2	3	5	5	8	2	2	0	32 (+)
66 41	0	0	0	1	2	1	4	10	9	4	3	1	35 (+)
67 42	0	1	2	1	1	1	7	9	9	4	3	1	39 (+)
68 43	0	0	0	1	1	1	3	8	3	5	5	0	27 (0)
69 44	1	0	1	1	0	0	3	4	3	3	2	1	19 (-)
70 45	0	1	0	0	0	2	3	6	5	5	4	0	26 (0)
1971 46	1	0	1	3	4	2	8	5	6	4	2	0	36 (+)
72 47	1	0	0	0	1	3	6	5	5	5	3	2	31 (+)
73 48	0	0	0	0	0	0	7	5	2	4	3	0	21 (-)
74 49	1	0	1	1	1	4	4	5	5	4	4	2	32 (+)
75 50	1	0	0	0	0	0	2	4	5	5	3	1	21 (-)
76 51	1	1	0	2	2	2	4	4	5	1	1	2	25 (0)
77 52	0	0	1	0	0	1	3	3	5	5	1	2	21 (-)
78 53	1	0	0	1	0	3	4	8	5	4	4	0	30 (+)
79 54	1	0	1	1	2	0	4	2	6	3	2	2	24 (0)
80 55	0	0	0	1	4	1	4	2	6	4	1	1	24 (0)
1981 56	0	0	1	2	0	3	4	8	4	2	3	2	29 (+)
82 57	0	0	3	0	1	3	3	5	5	3	1	1	25 (0)
83 58	0	0	0	0	0	1	3	5	2	5	5	2	23 (-)
84 59	0	0	0	0	0	2	5	5	4	7	3	1	27 (0)
85 60	2	0	0	0	1	3	1	8	5	4	1	2	27 (0)
86 61	0	1	0	1	2	2	3	5	3	5	4	3	29 (+)
87 62	1	0	0	1	0	2	4	4	6	2	2	1	23 (-)
88 63	1	0	0	0	1	3	2	8	8	5	2	1	31 (+)
89 H.1	1	0	0	1	2	2	7	5	6	4	3	1	32 (+)
90 2	1	0	0	1	1	3	4	6	4	4	4	1	29 (+)
1991 3	0	0	2	1	1	1	4	5	6	3	6	0	29 (+)
92 4	1	1	0	0	0	2	4	8	5	7	3	0	31 (+)
93 5	0	0	1	0	0	1	4	7	5	5	2	3	28 (0)
94 6	0	0	0	1	1	2	7	9	8	6	0	2	36 (+)
95 7	0	0	0	1	0	1	2	6	5	6	1	1	23 (-)
96 8	0	1	0	1	2	0	5	6	6	2	2	1	26 (0)
97 9	0	0	0	2	3	3	4	6	4	3	2	1	28 (0)
98 10	0	0	0	0	0	0	1	3	5	2	3	2	16 (-)
99 11	0	0	0	2	0	1	4	6	6	2	1	0	22 (-)
2000 12	0	0	0	0	2	0	5	6	5	2	2	1	23 (-)
01 13	0	0	0	0	1	2	5	6	5	3	1	3	26 (0)
02 14	1	1	0	0	1	3	5	6	4	2	2	1	26 (0)
03 15	1	0	0	1	2	2	2	5	3	3	2	0	21 (-)
04 16	0	0	0	1	2	5	2	8	3	3	3	2	29 (+)
05 17	1	0	1	1	1	0	5	5	5	2	2	0	23 (-)
06 18	0	0	0	0	1	1	3	7	3	4	2	2	23 (-)
07 19	0	0	0	1	1	0	3	4	5	6	4	0	24 (0)
08 20	0	0	0	1	4	1	2	4	4	2	3	1	22 (-)
09 21	0	0	0	0	2	2	2	5	7	3	1	0	22 (-)
2010 22	0	0	1	0	0	0	2	5	4	2	0	0	14 (-)
11 23	0	0	0	0	2	3	4	3	7	1	0	1	21 (-)
12 24	0	0	1	0	1	4	4	5	3	5	1	1	25 (0)
13 25	1	1	0	0	0	4	3	6	7	7	2	0	31 (+)
14 26	2	1	0	2	0	2	5	1	5	2	1	2	23 (-)
15 27	1	1	2	1	2	2	3	4	5	4	1	1	27 (0)
16 28	0	0	0	0	0	0	4	7	7	4	3	1	26 (0)
17 29	0	0	0	1	0	1	8	5	4	3	3	2	27 (0)
18 30	1	1	1	0	0	4	5	9	4	1	3	0	29 (+)
19 R.1	1	1	0	0	0	1	4	5	6	4	6	1	29 (+)
20 R.2	0	0	0	0	1	1	0	8	3	6	3	1	23 (-)
平年値 1981-2010	0.3	0.1	0.3	0.6	1.1	1.7	3.6	5.9	4.8	3.6	2.3	1.2	25.6

台風の発生月：熱帯低気圧が台風(風速およそ17m/s以上)となった月とする。
年間の(-)は24個未満、(0)は24個以上29個未満、(+)は29個以上を示す。

資料1-2 日本への台風上陸数一覧表

年\月	1	2	3	4	5	6	7	8	9	10	11	12	年間
1951 S.26	0	0	0	0	0	0	1	0	0	1	0	0	2
52 27	0	0	0	0	0	1	1	1	0	0	0	0	3
53 28	0	0	0	0	0	1	0	0	1	0	0	0	2
54 29	0	0	0	0	0	0	0	1	4	0	0	0	5
55 30	0	0	0	0	0	0	1	0	1	2	0	0	4
56 31	0	0	0	1	0	0	0	1	1	0	0	0	3
57 32	0	0	0	0	0	0	0	0	1	0	0	0	1
58 33	0	0	0	0	0	0	1	1	2	0	0	0	4
59 34	0	0	0	0	0	0	0	2	1	1	0	0	4
60 35	0	0	0	0	0	0	0	3	1	0	0	0	4
1961 36	0	0	0	0	0	0	1	0	1	1	0	0	3
62 37	0	0	0	0	0	0	1	4	0	0	0	0	5
63 38	0	0	0	0	0	1	0	1	0	0	0	0	2
64 39	0	0	0	0	0	0	0	1	1	0	0	0	2
65 40	0	0	0	0	1	0	0	2	2	0	0	0	5
66 41	0	0	0	0	0	0	0	2	3	0	0	0	5
67 42	0	0	0	0	0	0	0	2	0	1	0	0	3
68 43	0	0	0	0	0	0	1	1	1	0	0	0	3
69 44	0	0	0	0	0	0	0	2	0	0	0	0	2
70 45	0	0	0	0	0	0	1	2	0	0	0	0	3
1971 46	0	0	0	0	0	0	1	2	1	0	0	0	4
72 47	0	0	0	0	0	0	2	0	1	0	0	0	3
73 48	0	0	0	0	0	0	1	0	0	0	0	0	1
74 49	0	0	0	0	0	0	0	1	2	0	0	0	3
75 50	0	0	0	0	0	0	0	2	0	0	0	0	2
76 51	0	0	0	0	0	0	1	0	1	0	0	0	2
77 52	0	0	0	0	0	0	0	1	0	0	0	0	1
78 53	0	0	0	0	0	1	0	2	1	0	0	0	4
79 54	0	0	0	0	0	0	0	0	2	1	0	0	3
80 55	0	0	0	0	0	0	0	0	1	0	0	0	1
1981 56	0	0	0	0	0	1	1	1	0	0	0	0	3
82 57	0	0	0	0	0	0	0	2	2	0	0	0	4
83 58	0	0	0	0	0	0	0	1	1	0	0	0	2
84 59	0	0	0	0	0	0	0	0	0	0	0	0	0
85 60	0	0	0	0	0	0	1	2	0	0	0	0	3
86 61	0	0	0	0	0	0	0	0	0	0	0	0	0
87 62	0	0	0	0	0	0	0	0	0	1	0	0	1
88 63	0	0	0	0	0	0	0	2	0	0	0	0	2
89 H. 1	0	0	0	0	0	1	1	2	1	0	0	0	5
90 2	0	0	0	0	0	0	0	2	2	1	1	0	6
1991 3	0	0	0	0	0	0	0	1	2	0	0	0	3
92 4	0	0	0	0	0	0	0	3	0	0	0	0	3
93 5	0	0	0	0	0	0	3	1	2	0	0	0	6
94 6	0	0	0	0	0	0	1	1	1	0	0	0	3
95 7	0	0	0	0	0	0	0	0	1	0	0	0	1
96 8	0	0	0	0	0	0	1	1	0	0	0	0	2
97 9	0	0	0	0	0	2	1	0	1	0	0	0	4
98 10	0	0	0	0	0	0	0	0	3	1	0	0	4
99 11	0	0	0	0	0	0	0	0	2	0	0	0	2
2000 12	0	0	0	0	0	0	0	0	0	0	0	0	0
01 13	0	0	0	0	0	0	0	1	1	0	0	0	2
02 14	0	0	0	0	0	0	2	0	0	1	0	0	3
03 15	0	0	0	0	1	0	0	1	0	0	0	0	2
04 16	0	0	0	0	0	2	1	3	2	2	0	0	10
05 17	0	0	0	0	0	0	1	1	1	0	0	0	3
06 18	0	0	0	0	0	0	0	1	1	0	0	0	2
07 19	0	0	0	0	0	0	1	1	1	0	0	0	3
08 20	0	0	0	0	0	0	0	0	0	0	0	0	0
09 21	0	0	0	0	0	0	0	0	0	1	0	0	1
2010 22	0	0	0	0	0	0	0	1	1	0	0	0	2
11 23	0	0	0	0	0	0	1	0	2	0	0	0	3
12 24	0	0	0	0	0	1	0	0	1	0	0	0	2
13 25	0	0	0	0	0	0	0	0	2	0	0	0	2
14 26	0	0	0	0	0	0	1	1	0	2	0	0	4
15 27	0	0	0	0	0	0	2	1	1	0	0	0	4
16 28	0	0	0	0	0	0	0	4	2	0	0	0	6
17 29	0	0	0	0	0	0	1	1	1	1	0	0	4
18 30	0	0	0	0	0	0	1	2	2	0	0	0	5
19 R. 1	0	0	0	0	0	0	1	2	1	1	0	0	5
20 R. 2	0	0	0	0	0	0	0	0	0	0	0	0	0
平年値	-	-	-	-	0.0	0.2	0.5	0.9	0.8	0.2	0.0	-	2.7
1981-2010													

台風の日本への上陸：台風の中心が北海道・本州・四国・九州の海岸線に達した場合をいう。
 小さい島や半島を横切って短時間で再び海に出る場合は通過とする。

資料1-3 日本への台風接近数一覧表

年\月	1	2	3	4	5	6	7	8	9	10	11	12	年間
1951 S.26	0	0	0	0	1	1	3	1	1	2	0	0	8
52 27	0	0	0	0	0	1	2	3	2	2	3	0	12
53 28	0	0	0	0	0	1	2	4	1	3	0	0	10
54 29	0	0	0	0	0	0	1	3	4	1	1	0	10
55 30	0	0	0	1	0	0	7	3	1	4	0	1	16
56 31	0	0	0	1	0	0	1	3	6	0	0	0	10
57 32	0	0	0	0	0	1	0	3	3	2	2	0	10
58 33	0	0	0	0	0	4	5	2	3	0	1	0	15
59 34	0	0	0	1	0	0	1	3	3	3	2	0	13
60 35	0	0	0	0	0	3	2	11	1	2	0	1	19
1961 36	0	0	0	0	1	2	2	4	4	3	0	0	15
62 37	0	0	0	0	1	0	4	6	2	1	1	0	14
63 38	0	0	0	0	0	3	2	2	2	3	0	0	12
64 39	0	0	0	0	0	0	3	3	1	1	0	0	8
65 40	0	0	0	0	1	3	1	4	4	1	1	0	15
66 41	0	0	0	0	2	2	1	7	8	1	0	0	19
67 42	0	0	0	1	0	0	3	4	3	2	1	0	13
68 43	0	0	0	0	0	1	2	2	4	1	0	0	10
69 44	0	0	0	0	0	0	0	3	1	2	2	0	8
70 45	0	0	0	0	0	0	2	4	3	0	0	0	9
1971 46	0	0	0	1	1	0	2	3	5	1	1	0	13
72 47	0	0	0	0	0	0	3	3	2	3	0	0	11
73 48	0	0	0	0	0	0	3	1	0	0	0	0	4
74 49	0	0	0	0	0	1	3	4	3	0	0	0	10
75 50	0	0	0	0	0	0	1	4	1	2	2	0	9
76 51	0	0	0	1	2	2	5	2	1	0	2	0	13
77 52	0	0	0	0	0	0	1	4	2	0	0	0	6
78 53	0	0	0	0	0	2	3	6	3	1	1	0	14
79 54	0	0	0	0	1	0	0	2	2	3	0	0	7
80 55	0	0	0	0	1	0	0	2	3	2	1	0	9
1981 56	0	0	0	0	0	2	3	3	2	2	1	0	11
82 57	0	0	0	0	1	2	3	4	3	1	0	0	13
83 58	0	0	0	0	0	0	0	4	1	1	1	0	7
84 59	0	0	0	0	0	1	2	2	1	1	1	1	9
85 60	0	0	0	0	1	1	2	7	2	2	0	0	12
86 61	0	0	0	0	1	1	2	3	3	1	1	0	12
87 62	0	0	0	0	0	1	5	2	1	2	0	0	10
88 63	0	0	0	0	0	2	1	4	4	2	0	0	13
89 H. 1	0	0	0	0	0	1	3	4	3	1	0	0	11
90 2	0	0	0	0	1	1	1	5	3	1	1	1	14
1991 3	0	0	0	0	1	0	1	4	5	2	1	0	14
92 4	0	0	0	0	0	1	1	5	3	2	3	0	14
93 5	0	0	0	0	0	0	3	2	2	2	0	0	9
94 6	0	0	0	0	1	0	4	6	3	2	2	0	15
95 7	0	0	0	0	0	0	1	1	3	0	0	0	5
96 8	0	0	0	0	2	0	3	2	3	1	1	0	10
97 9	0	0	0	1	1	3	1	3	3	2	1	0	15
98 10	0	0	0	0	0	0	0	2	5	1	0	0	8
99 11	0	0	0	1	0	0	3	4	3	0	1	0	11
2000 12	0	0	0	0	2	0	4	4	3	1	1	0	15
01 13	0	0	0	0	1	0	2	2	4	2	0	0	11
02 14	0	0	0	0	0	1	6	2	3	1	1	0	13
03 15	0	0	0	1	1	2	0	2	3	1	1	1	12
04 16	0	0	0	1	1	3	3	6	3	3	0	1	19
05 17	0	0	0	1	0	1	2	3	4	2	0	0	12
06 18	0	0	0	0	0	0	3	4	2	1	0	0	10
07 19	0	0	0	0	1	0	1	4	3	3	0	0	12
08 20	0	0	0	0	3	1	2	1	2	1	0	0	9
09 21	0	0	0	0	1	0	0	3	3	2	0	0	8
2010 22	0	0	0	0	0	0	0	3	4	1	0	0	7
11 23	0	0	0	0	2	1	1	2	4	0	0	0	9
12 24	0	0	0	0	1	3	3	6	3	4	0	0	17
13 25	0	0	0	0	0	2	1	2	4	6	0	0	14
14 26	0	0	0	0	0	2	3	2	3	2	1	0	12
15 27	0	0	0	0	2	0	3	4	4	0	1	0	14
16 28	0	0	0	0	0	0	1	5	4	1	0	0	11
17 29	0	0	0	0	0	0	4	2	2	2	0	0	8
18 30	0	0	0	0	0	2	4	7	2	2	1	0	16
19 R. 1	0	0	0	0	0	1	2	3	5	4	1	0	15
20 R. 2	0	0	0	0	0	0	0	4	3	1	0	0	7
平年値	-	-	-	0.2	0.6	0.8	2.1	3.4	2.9	1.5	0.6	0.1	11.4
1981-2010													

台風の接近: 台風の中心が日本から概ね300km以内に入った場合をいう。

接近は2か月にまたがる場合があり、各月の接近数の合計と年間の接近数とは必ずしも一致しない。

資料1-4 北海道・本州・四国・九州への台風接近数一覧表

年\月	1	2	3	4	5	6	7	8	9	10	11	12	年間
1951 S.26	0	0	0	0	0	0	3	0	0	1	0	0	4
52 27	0	0	0	0	0	1	1	3	1	0	1	0	7
53 28	0	0	0	0	0	1	0	2	1	0	0	0	4
54 29	0	0	0	0	0	0	0	2	4	0	0	0	6
55 30	0	0	0	0	0	0	5	1	1	4	0	0	10
56 31	0	0	0	1	0	0	0	1	3	0	0	0	5
57 32	0	0	0	0	0	1	0	2	2	0	0	0	5
58 33	0	0	0	0	0	1	1	1	2	0	0	0	5
59 34	0	0	0	0	0	0	0	2	2	2	0	0	6
60 35	0	0	0	0	0	1	0	5	1	0	0	0	7
1961 36	0	0	0	0	0	1	2	3	1	1	0	0	7
62 37	0	0	0	0	0	0	1	6	1	0	0	0	8
63 38	0	0	0	0	0	3	1	2	0	0	0	0	6
64 39	0	0	0	0	0	0	0	2	1	0	0	0	3
65 40	0	0	0	0	1	1	0	2	4	0	1	0	9
66 41	0	0	0	0	1	2	0	2	4	1	0	0	9
67 42	0	0	0	0	0	0	1	2	1	1	0	0	5
68 43	0	0	0	0	0	0	2	2	1	0	0	0	5
69 44	0	0	0	0	0	0	0	2	0	1	0	0	3
70 45	0	0	0	0	0	0	2	3	0	0	0	0	5
1971 46	0	0	0	0	0	0	1	2	3	1	0	0	6
72 47	0	0	0	0	0	0	3	1	1	1	0	0	6
73 48	0	0	0	0	0	0	2	0	0	0	0	0	2
74 49	0	0	0	0	0	0	1	2	2	0	0	0	4
75 50	0	0	0	0	0	0	1	2	0	1	0	0	4
76 51	0	0	0	0	0	0	3	0	1	0	0	0	4
77 52	0	0	0	0	0	0	0	2	1	0	0	0	3
78 53	0	0	0	0	0	1	1	3	1	1	0	0	7
79 54	0	0	0	0	0	0	0	1	2	3	0	0	5
80 55	0	0	0	0	1	0	0	0	1	1	0	0	3
1981 56	0	0	0	0	0	1	1	2	1	1	0	0	6
82 57	0	0	0	0	0	1	0	2	2	1	0	0	6
83 58	0	0	0	0	0	0	0	2	1	1	0	0	4
84 59	0	0	0	0	0	0	1	1	0	0	0	0	2
85 60	0	0	0	0	0	1	1	4	2	1	0	0	6
86 61	0	0	0	0	0	1	1	1	1	1	0	0	5
87 62	0	0	0	0	0	0	2	2	0	1	0	0	5
88 63	0	0	0	0	0	0	0	3	2	1	0	0	6
89 H. 1	0	0	0	0	0	1	2	3	1	0	0	0	7
90 2	0	0	0	0	0	0	1	3	2	1	1	0	8
1991 3	0	0	0	0	0	0	1	3	4	1	0	0	9
92 4	0	0	0	0	0	1	1	3	1	0	0	0	5
93 5	0	0	0	0	0	0	3	2	2	1	0	0	8
94 6	0	0	0	0	0	0	1	2	2	1	0	0	6
95 7	0	0	0	0	0	0	1	0	2	0	0	0	3
96 8	0	0	0	0	0	0	2	1	1	0	0	0	4
97 9	0	0	0	0	0	2	1	1	2	0	0	0	6
98 10	0	0	0	0	0	0	0	0	5	1	0	0	6
99 11	0	0	0	0	0	0	1	1	3	0	0	0	5
2000 12	0	0	0	0	0	0	3	0	2	0	0	0	5
01 13	0	0	0	0	0	0	0	1	2	1	0	0	4
02 14	0	0	0	0	0	1	4	2	0	1	0	0	8
03 15	0	0	0	1	1	1	0	1	2	0	0	0	6
04 16	0	0	0	0	1	2	1	4	2	3	0	0	12
05 17	0	0	0	0	0	0	1	1	2	0	0	0	4
06 18	0	0	0	0	0	0	0	2	1	0	0	0	3
07 19	0	0	0	0	0	0	1	1	2	1	0	0	5
08 20	0	0	0	0	0	0	0	1	1	1	0	0	3
09 21	0	0	0	0	0	0	0	2	1	2	0	0	4
2010 22	0	0	0	0	0	0	0	1	1	1	0	0	3
11 23	0	0	0	0	2	0	1	0	2	0	0	0	5
12 24	0	0	0	0	0	1	0	3	2	1	0	0	6
13 25	0	0	0	0	0	1	0	0	2	3	0	0	6
14 26	0	0	0	0	0	1	1	1	0	2	0	0	5
15 27	0	0	0	0	1	0	2	1	2	0	0	0	6
16 28	0	0	0	0	0	0	0	5	3	1	0	0	9
17 29	0	0	0	0	0	0	1	1	1	2	0	0	5
18 30	0	0	0	0	0	1	2	5	2	2	0	0	10
19 R. 1	0	0	0	0	0	1	1	2	2	2	0	0	8
20 R. 2	0	0	0	0	0	0	0	1	3	1	0	0	5
平年値	-	-	-	0.0	0.1	0.4	1.0	1.7	1.7	0.7	0.0	-	5.5
1981-2010													

台風の北海道・本州・四国・九州への接近: 台風の中心が北海道・本州・四国・九州から概ね300km以内に入った場合をいう。

接近は2か月にまたがる場合があり、各月の接近数の合計と年間の接近数とは必ずしも一致しない。

資料2 令和2年(2020年)に発生した台風の一覧表

台風番号	台風名	熱帯低気圧の発生			台風の発生			台風期間中の最低(大)値						熱帯低気圧または温帯低気圧となった日時と位置				消滅前の最後に確認された日時と位置、又は域外に出た最初の日時																	
		月日時		北緯	東経	月日時		北緯	東経	海面気圧		風速		強風半径		月日時		北緯	東経	種類	月日時		北緯	東経											
		月	日	時	°	°	月	日	時	°	°	hPa	月	日	時	m/s	月	日	時	km	月	日	時	°	°		月	日	時	°	°				
1	VONGFONG	5	8	15	6.8	134.0	5	12	21	11.3	129.5	5	14	15	960	5	14	15	45	5	16	15	NE:165	SW:110	5	16	21	18.9	119.5	TD	5	18	15	24.4	127.0
2	NURI	6	10	09	11.3	126.4	6	12	21	16.8	117.6	6	13	15	996	6	13	15	20	6	13	21	E:280	W:220	6	14	09	21.6	112.1	TD	6	14	15	22.6	111.0
3	SINLAKU	7	31	09	16.6	114.0	8	1	09	17.8	110.7	8	2	15	985	8	2	15	20	8	2	21	SE:1300	NW:370	8	3	03	19.2	103.4	TD	8	3	09	20.2	102.2
4	HAGUPIT	7	31	03	15.2	131.2	8	1	15	20.8	127.7	8	4	03	975	8	4	03	35	8	4	03	SE:390	NW:165	8	5	21	36.6	122.7	L	8	12	15		域外
5	JANGMI	8	7	03	14.2	127.5	8	9	03	20.8	126.4	8	10	06	994	8	10	06	23	8	9	15	SE:500	NW:220	8	11	15	44.3	139.5	L	8	15	03	49.1	162.7
6	MEKKHALA	8	9	09	15.1	118.2	8	10	09	19.2	118.6	8	11	03	992	8	11	03	25	8	11	09	SE:220	NW:165	8	11	15	25.6	117.3	TD	8	11	15	25.6	117.3
7	HIGOS	8	16	15	17.6	123.4	8	18	09	20.3	116.9	8	19	09	992	8	19	09	30	8	18	21	NE:220	SW:165	8	20	03	24.0	109.4	TD	8	20	15	26.0	108.7
8	BAVI	8	21	03	18.7	122.8	8	22	09	23.4	122.6	8	26	15	950	8	26	15	45	8	27	03	E:390	W:280	8	27	15	42.0	125.0	L	8	30	03	46.6	124.4
9	MAYSAK	8	27	09	14.8	132.3	8	28	15	17.2	130.2	9	1	21	935	9	1	21	50	9	3	09	560		9	3	15	42.3	129.1	L	9	7	09	51.9	132.1
10	HAISHEN	8	30	21	24.9	145.5	8	31	21	22.6	145.9	9	5	06	910	9	5	06	55	9	6	00	NW:850	SE:650	9	8	03	42.2	129.0	L	9	10	15	42.0	124.0
11	NOUL	9	15	09	12.8	121.8	9	16	03	13.0	118.5	9	18	09	992	9	18	09	23	9	18	21	330		9	19	03	16.2	102.1	TD	9	19	03	16.2	102.1
12	DOLPHIN	9	19	21	21.6	135.0	9	21	09	24.9	134.8	9	23	09	975	9	23	09	30	9	24	12	W:500	E:390	9	24	15	32.7	142.4	L	9	30	03	49.9	168.9
13	KUJIRA	9	25	21	16.6	158.7	9	27	03	20.0	159.3	9	29	21	980	9	29	21	30	9	29	21	SE:410	NW:330	9	30	15	41.0	163.0	L	10	2	03		域外
14	CHAN-HOM	10	4	09	21.4	140.0	10	5	09	22.2	139.2	10	9	06	965	10	9	15	35	10	7	15	440		10	12	03	30.8	142.2	TD	10	19	15	38.2	171.8
15	LINFAL	10	7	03	13.8	125.9	10	11	03	14.6	110.2	10	11	09	994	10	11	09	23	10	11	03	N:390	S:220	10	11	21	14.9	107.9	TD	10	12	15	14.2	106.7
16	NANGKA	10	11	09	16.7	119.9	10	12	15	17.6	116.0	10	14	03	990	10	14	03	23	10	13	15	N:560	S:280	10	14	21	19.9	105.9	TD	10	14	21	19.9	105.9
17	SAUDEL	10	19	03	13.1	130.3	10	20	09	15.5	124.5	10	23	15	975	10	23	15	35	10	23	09	NW:390	SE:330	10	25	21	17.5	107.6	TD	10	25	21	17.5	107.6
18	MOLAVE	10	22	09	9.4	137.5	10	24	15	13.1	129.7	10	27	21	940	10	27	21	45	10	28	21	E:500	W:390	10	29	03	15.8	106.4	TD	10	29	09	15.0	105.0
19	GONI	10	26	21	14.1	141.7	10	29	03	16.6	137.8	11	1	03	905	11	1	03	60	11	1	21	N:390	S:220	11	5	21	13.8	110.9	TD	11	6	15	14.7	107.2
20	ATSANI	10	30	21	11.5	142.9	11	3	03	19.8	127.1	11	5	15	992	11	6	21	25	11	5	03	NW:330	SE:220	11	7	15	22.7	119.2	TD	11	7	15	22.7	119.2
21	ETAU	11	6	21	10.0	130.7	11	9	03	12.9	115.4	11	9	15	992	11	9	15	23	11	10	15	N:330	S:165	11	10	21	12.6	107.4	TD	11	11	03	12.4	106.4
22	VAMCO	11	8	09	8.2	135.2	11	9	21	11.9	130.4	11	14	09	955	11	14	09	45	11	12	09	NE:500	SW:280	11	15	21	18.1	105.9	TD	11	16	15	20.1	103.0
23	KROVANH	12	18	09	7.2	127.2	12	20	09	9.6	115.7	12	20	15	1000	12	22	09	18	12	22	09	NW:440	SE:220	12	22	15	7.7	110.6	TD	12	25	09		域外

表中の日時はすべて日本時(JST)。

「台風期間中の最低(大)値」の起時は、最低(大)となった最後の時刻である。

(但し、風速はノットで解析し、5m/s単位に換算、強風半径は海里で解析し、10km単位に換算しているため、必ずしもこれに当てはまらない事がある。)

強風域とは、台風の周辺で平均風速がおおむね15m/s以上の領域。

種類欄の「TD」は熱帯低気圧、「L」は温帯低気圧を表す。

域外とは、日付変更線(東経180°)より東側、東経100°より西側、又は北緯60°より北側の領域。

資料3 令和2年(2020年)に日本に影響した台風の概要表(熱帯低気圧、温帯低気圧の期間は除く)

台風 番号	日本への影響 (台風の中心が日本から概ね500km以内に入った場合)			日本への接近 (台風の中心が日本から概ね300km以内に入った場合)			上陸、通過
	月日		地 域	月日		地 域	
	始	終		始	終		
4	8/1	8/4	沖縄・奄美	8/2	8/3	沖縄地方	上陸、通過なし。
5	8/9	8/11	沖縄・奄美、西日本、東日本、北日本	8/9	8/10	沖縄・奄美、九州南部、九州北部地方、中国地方	上陸、通過なし。
8	8/22	8/27	沖縄・奄美、九州南部、九州北部地方	8/22	8/25	沖縄・奄美	上陸、通過なし。
9	8/31	9/3	沖縄・奄美、九州南部、九州北部地方、四国地方、中国地方	8/31	9/3	沖縄地方、九州南部、九州北部地方	上陸、通過なし。
10	9/4	9/7	沖縄・奄美、九州南部、九州北部地方、四国地方、中国地方	9/6	9/7	沖縄・奄美、九州南部、九州北部地方、中国地方	上陸、通過なし。
12	9/21	9/24	沖縄地方、四国地方、近畿地方、東日本、北日本	9/23	9/24	東海地方、伊豆諸島、小笠原諸島、関東甲信地方	上陸、通過なし。
14	10/7	10/12	沖縄・奄美、西日本、東日本	10/7	10/11	沖縄地方、西日本、東日本	上陸、通過なし。
20	11/5	11/7	沖縄地方				上陸、通過なし。

台風の中心がそれぞれの地域のいずれかの気象官署等から500km以内に入った場合を「日本に影響した台風」とした。

台風の中心がそれぞれの地域のいずれかの気象官署等から300km以内に入った場合を「日本に接近した台風」とした。

資料4 地域気象観測所の月別降水量

観測所	1月			2月			3月			4月			5月			6月		
	R2年	H31年	平年値	R2年	H31年	平年値	R2年	H31年	平年値	R2年	H31年	平年値	R2年	R1年	平年値	R2年	R1年	平年値
小河内	103.5	10.0	44.1	6.5	20.5	50.0	103.0	109.0	92.5	187.5	48.5	109.6	79.0	100.0	120.3	208.0	229.0	155.7
小沢	112.0	11.0	44.0	9.0	22.0	51.2	105.0	118.0	94.2	211.5	57.5	113.6	85.0	103.5	117.6	241.0	249.5	162.7
青梅	89.5	11.0	44.2	5.0)	27.0	48.5	99.0	112.5	89.6	268.0	91.0	108.9	99.5	106.0	120.0	264.5	294.0	161.5
練馬	94.5	11.0	///	11.0	31.5	///	103.5	117.5	///	228.5	81.5	///	103.0	96.0	///	196.0	239.0	///
八王子	107.0	12.5	48.3	9.0	23.5	49.4	101.0	119.5	103.4	257.0	86.0	118.2	67.0	128.5	121.5	217.5	211.0	167.9
府中	109.5	12.5	49.4	11.5	31.0	54.5	119.5)	126.0	112.4	231.5	82.0	122.1	80.0	116.5	129.4	255.5	228.5	157.8
世田谷	125.5	13.5	54.3	17.0	39.5	61.8	130.5	113.0	124.8	256.0	80.5	130.8	108.5	126.5	139.8	230.5	213.0	164.0
江戸川臨海	110.5	14.5	44.4	18.5	38.0	49.3	112.0	91.5	105.2	228.0	69.5	108.4	86.5)	94.5	123.0	197.0	184.5	157.7
羽田	95.5	14.0	47.6	19.0	40.5	55.3	107.5	95.5	114.1	174.0	62.5	117.1	88.5	96.5	125.8	180.5	191.0	159.4
新島	280.5	27.5	109.0	139.5	121.5	123.1	272.5	138.0	198.6	195.0	191.0	182.1	167.0	160.0	217.2	301.5	294.5	242.7

観測所	7月			8月			9月			10月			11月			12月			年		
	R2年	R1年	平年値	R2年	R1年	平年値	R2年	R1年	平年値	R2年	R1年	平年値	R2年	R1年	平年値	R2年	R1年	平年値	R2年	R1年	平年値
小河内	369.0	239.0	195.4	118.0	133.5	280.6	296.0	184.0	271.3	251.5)	907.5	172.4	8.5	89.5	76.7	1.0	33.0	39.9	1731.5	2103.5	1623.5
小沢	425.5	267.0	199.9	103.5	181.0	295.0	370.5	198.0	268.6	249.0	929.5	170.6	8.5	89.5	80.7	0.5	42.5	39.7	1921.0	2269.0	1637.7
青梅	337.5	277.5	183.1	23.5	303.5	227.7	216.0	197.5	237.1	200.0)	650.0	170.0	9.5	86.0	78.0	1.0	42.5	39.3	1613.0	2198.5	1507.8
練馬	264.0	172.5	///	61.5	80.5	///	146.0	178.0	///	194.0	528.5	///	11.0	109.0	///	5.0	47.0	///	1418.0	1692.0	///
八王子	350.0	212.0	176.0	37.0	200.0	242.2	233.5	152.5	256.7	213.0	673.0	187.7	11.5	97.0	88.8	1.0	50.5	45.2	1604.5	1966.0	1602.3
府中	285.5	162.5	162.6	47.0	131.0	189.6	151.0	271.5	224.6	184.0	600.5	187.5	9.5	126.0	87.9	2.0	56.5	52.2	1486.5	1944.5	1529.7
世田谷	264.5	173.5	162.5	21.5	70.0	192.9	137.0	189.0	225.1	206.5	523.0	200.6	12.0	119.5	98.6	10.0	68.0	53.3	1519.5	1729.0	1608.4
江戸川臨海	236.5	185.0	126.0	14.5	70.0	133.9	88.0	213.5	192.3	155.0	387.5	178.8	13.0	105.5	88.9	11.0	101.5	47.6	1270.5	1555.5	1348.2
羽田	262.5	153.0	135.9	6.0	77.0	144.7	113.0	198.0)	203.2	154.5	390.5	180.0	13.0	87.0	90.3	11.0	100.0	49.0	1225.0	1505.5	1413.9
新島	566.5	454.5	223.8	75.0	69.5	242.1	199.5	209.5)	200.1	282.5	578.0	325.4	71.0	196.0	183.5	33.0	134.5	114.0	2583.5	2574.5	2361.6

(注1) 平年値の統計期間は、1981年～2010年である。

(注2))は準正常値。統計値を求める対象となる資料の一部が欠けているが、許容する資料数を満たす値である。

(注3) 練馬地域気象観測所は平成24年12月に観測所を移転したため、平年値の統計を切断した。

別表 気象官署・特別地域観測所の月別降水状況

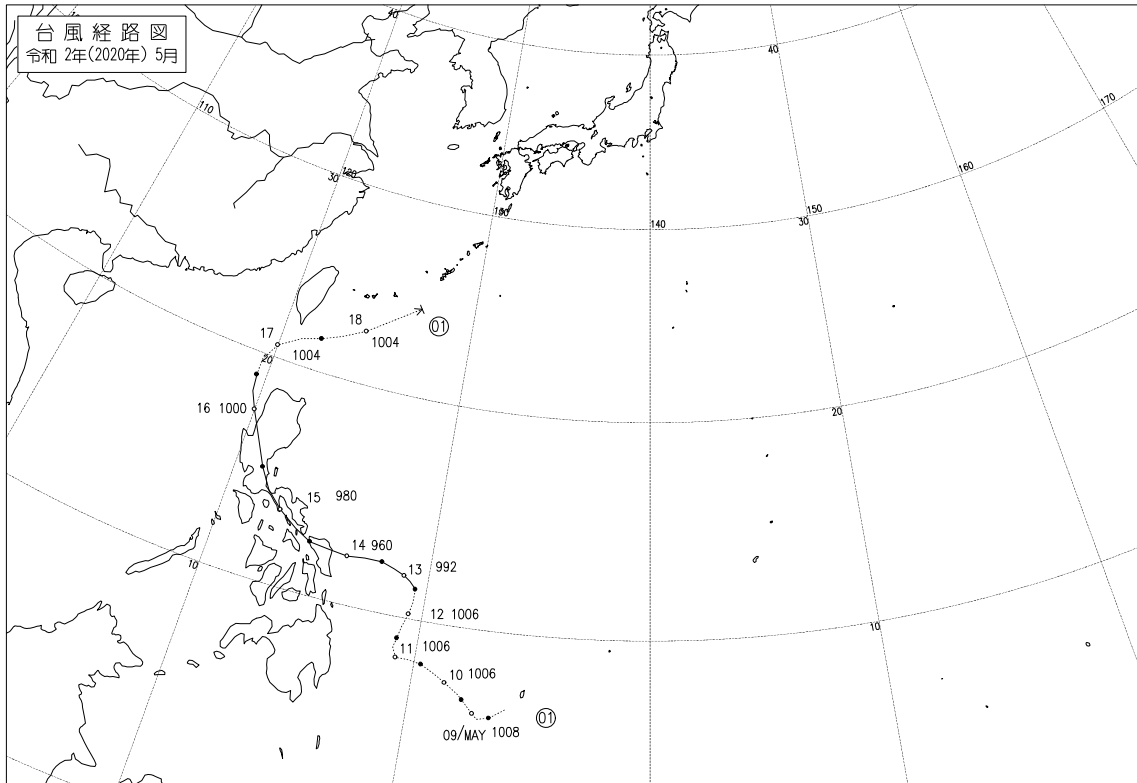
観測所	1月			2月			3月			4月			5月			6月		
	R2年	H31年	平年値	R2年	H31年	平年値	R2年	H31年	平年値	R2年	H31年	平年値	R2年	R1年	平年値	R2年	R1年	平年値
東京	135.0	16.0	52.3	15.0	42.0	56.1	131.0	117.5	117.5	296.5	90.5	124.5	118.0	120.5	137.8	212.5	225.0	167.7
大島	299.0	34.5	130.5	110.0	97.0	146.9	376.0	237.5	258.2	361.0	230.5	238.7	115.5	233.0	259.8	355.0	645.5	337.8
三宅島	236.5	49.0	144.3	153.5	190.0	171.6	372.5	313.0	275.2	233.5	384.5	230.9	144.5	225.5	250.6	489.0	482.5	343.6
八丈島	346.5	170.0	190.0	157.0	263.5	202.9	287.0	352.5	308.6	188.5	238.0	226.8	250.5	274.5	251.2	533.0	322.0	380.5

観測所	7月			8月			9月			10月			11月			12月			年		
	R2年	R1年	平年値	R2年	R1年	平年値	R2年	R1年	平年値	R2年	R1年	平年値	R2年	R1年	平年値	R2年	R1年	平年値	R2年	R1年	平年値
東京	270.5	193.0	153.5	61.5	110.0	168.2	117.5	197.0	209.9	205.0	529.5	197.8	14.5	156.5	92.5	13.0	76.5	51.0	1590.0	1874.0	1528.8
大島	623.0	447.0	246.5	28.5	116.0	231.0	284.5	463.0	353.1	552.0	939.0	329.0	50.0	296.0	194.9	41.5	151.5	100.8	3196.0	3890.5	2827.1
三宅島	746.0	647.0	207.6	68.5	60.5	231.4	253.5	399.0	348.2	616.5	758.0	383.3	107.0	356.0	225.2	56.0	259.0	140.3	3477.0	4124.0	2953.6
八丈島	462.5	763.0	224.6	140.5	34.0	179.3	580.5	553.5	338.9	961.5	771.0	465.9	136.0	342.5	250.7	145.5	256.0	182.9	4189.0	4340.5	3202.4

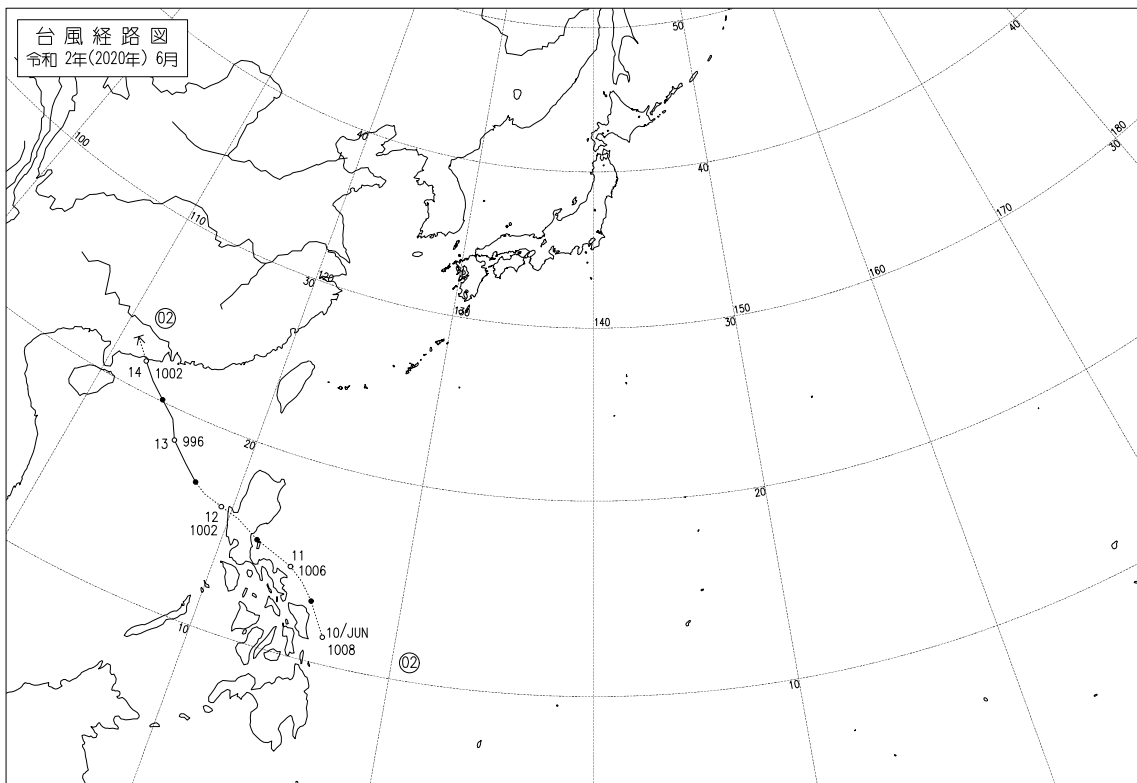
(注1) 平年値の統計期間は、1981年～2010年である。

資料5 令和2年(2020年)に発生した台風の経路図(月別)

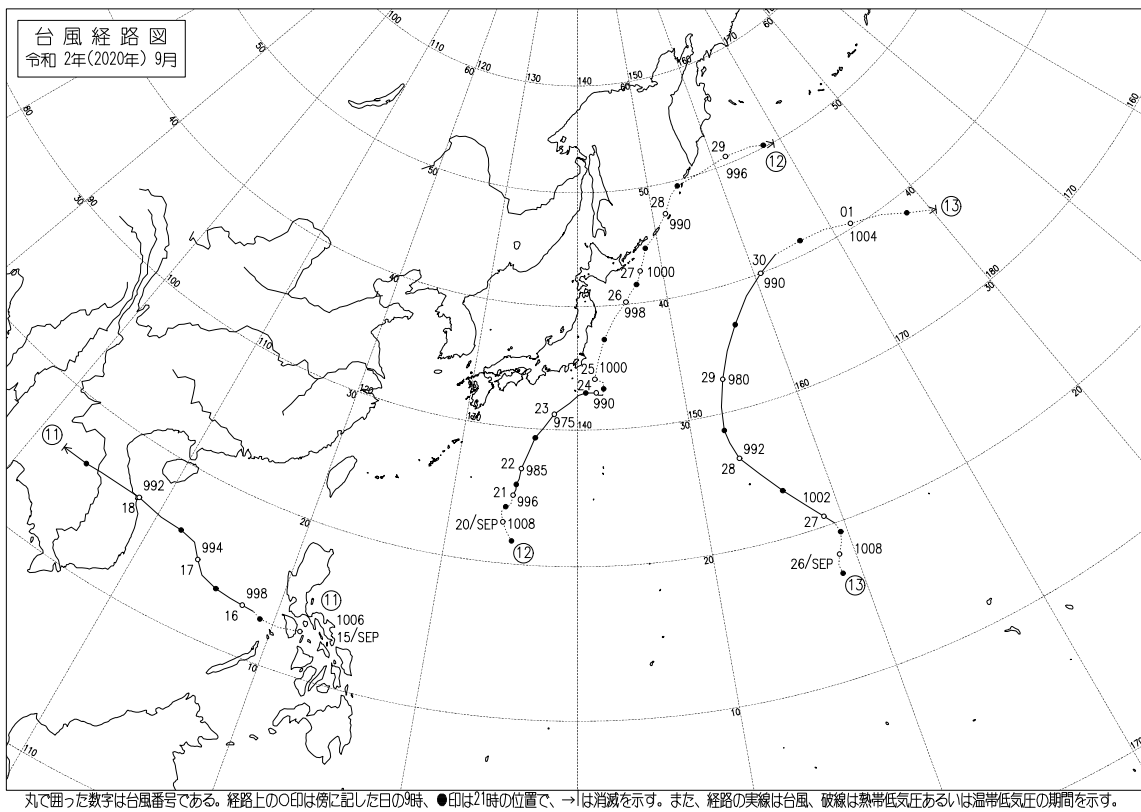
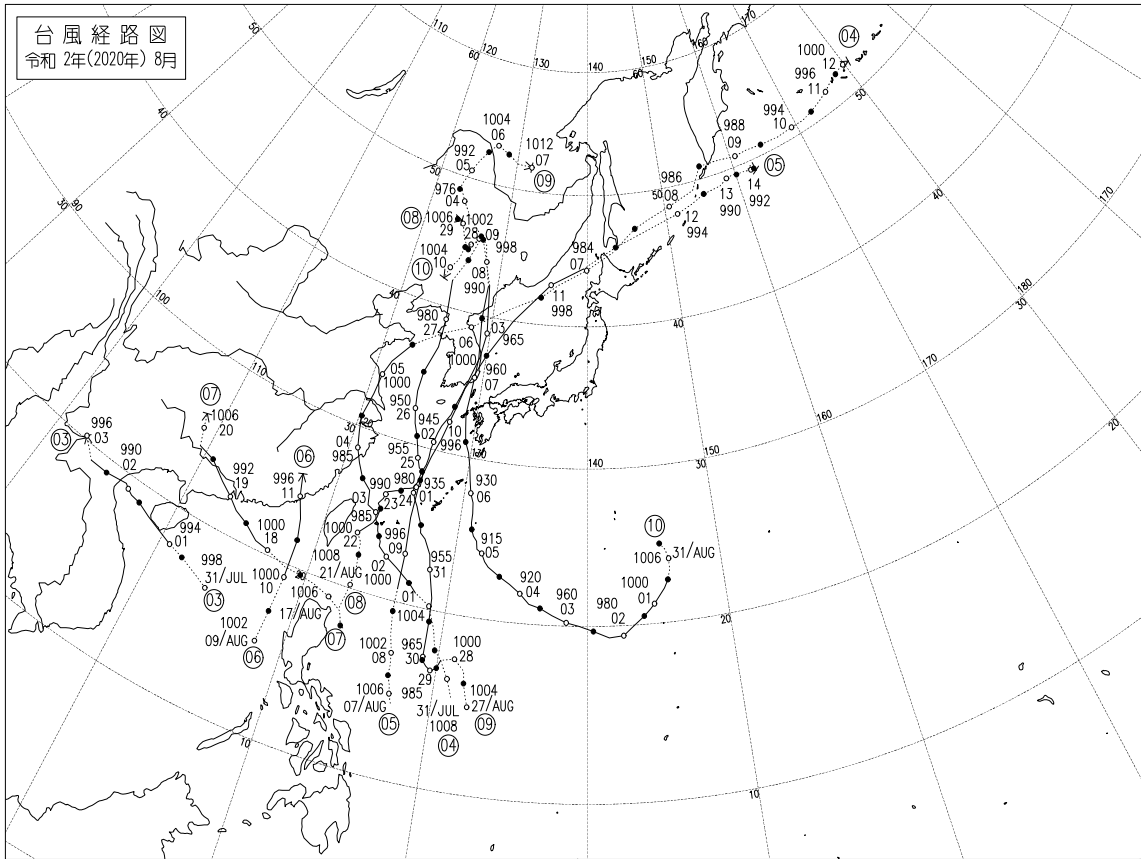
※ 1月から4月及び7月は台風の発生がなかったため掲載していない。

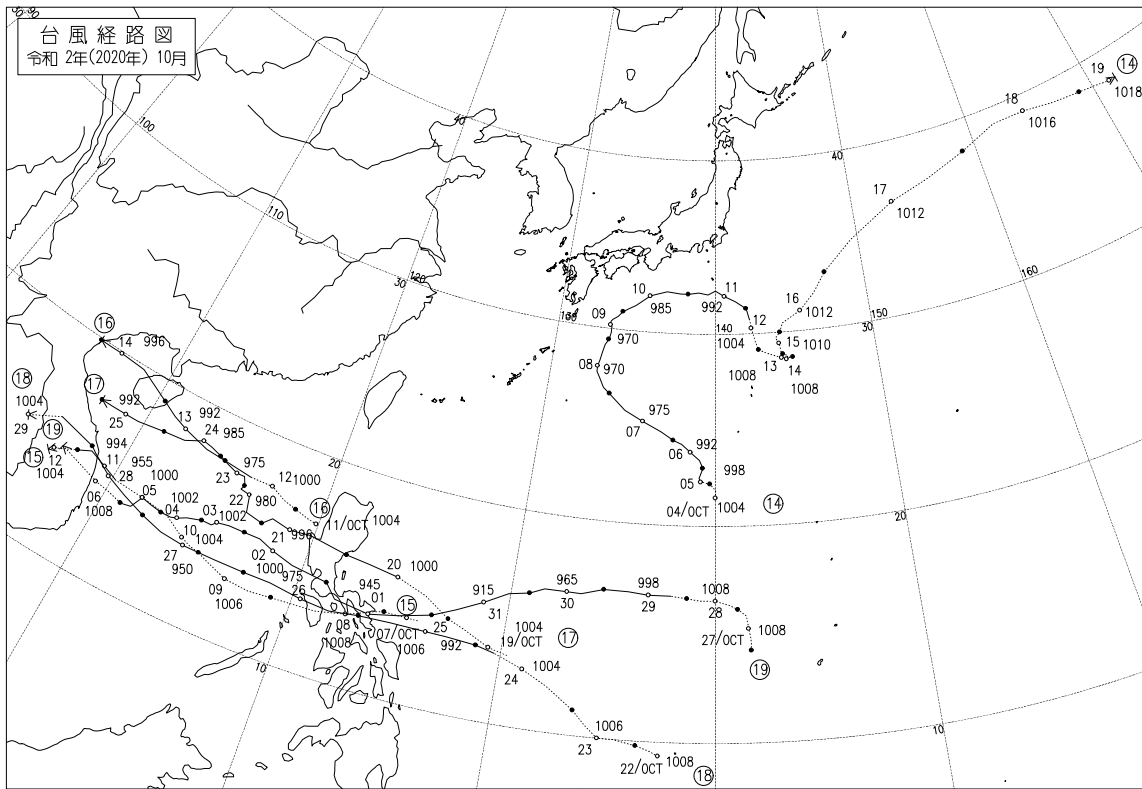


丸で囲った数字は台風番号である。経路上の○印は傍に記した日の9時、●印は21時の位置で、→は消滅を示す。また、経路の実線は台風、破線は熱帯低気圧あるいは温帯低気圧の期間を示す。

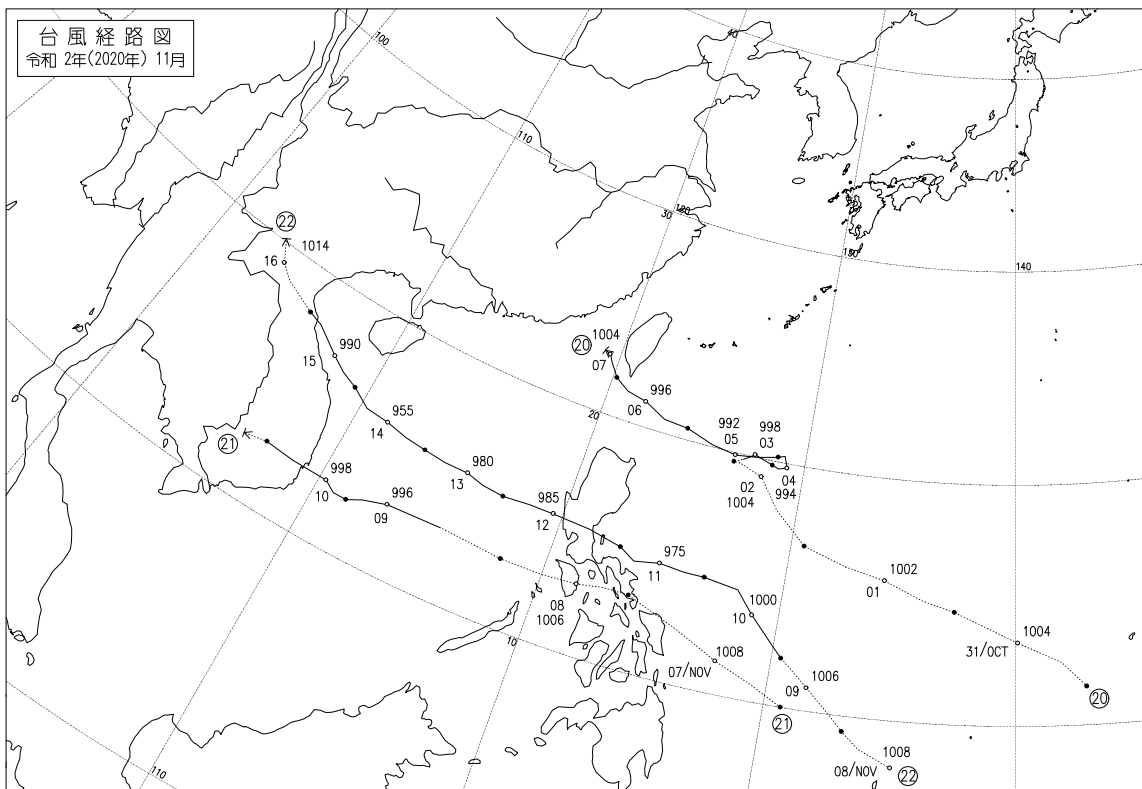


丸で囲った数字は台風番号である。経路上の○印は傍に記した日の9時、●印は21時の位置で、→は消滅を示す。また、経路の実線は台風、破線は熱帯低気圧あるいは温帯低気圧の期間を示す。

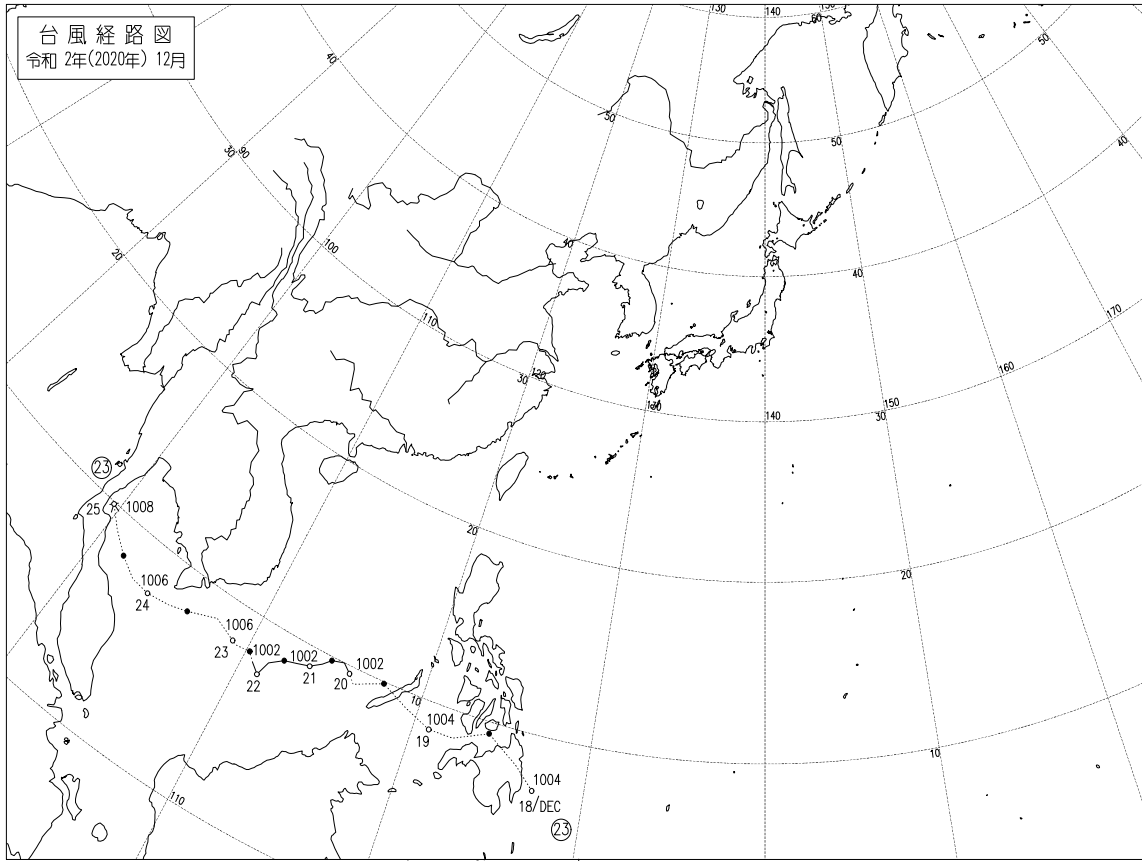




丸で囲った数字は台風番号である。経路上の○印は傍に記した日の0時、●印は21時の位置で、→は消滅を示す。また、経路の実線は台風、破線は熱帯低気圧あるいは温帯低気圧の期間を示す。



丸で囲った数字は台風番号である。経路上の○印は傍に記した日の0時、●印は21時の位置で、→は消滅を示す。また、経路の実線は台風、破線は熱帯低気圧あるいは温帯低気圧の期間を示す。



資料7 令和2年東京都土砂災害警戒情報発表状況

(東京都、気象庁 共同発表)

発表月日時分		発表号数	警戒対象地域	警戒解除地域
6月28日	12時37分	第1号	三宅村*	
	20時50分	第2号		三宅村
7月18日	8時57分	第1号	大島町*	
	17時45分	第2号		大島町
9月6日	5時00分	第1号	檜原村* 奥多摩町*	
	10時25分	第2号		檜原村 奥多摩町
9月23日	14時55分	第1号	青ヶ島村*	
	20時05分	第2号		青ヶ島村
10月10日	0時40分	第1号	三宅村*	
	12時41分	第2号	三宅村 御蔵島村*	
	18時12分	第3号	大島町* 三宅村 御蔵島村	
10月11日	1時00分	第4号	三宅村 御蔵島村 八丈町*	大島町
	7時45分	第5号	八丈町	三宅村 御蔵島村
	10時10分	第6号		八丈町
11月27日	19時35分	第1号	小笠原村*	
11月28日	4時00分	第2号		小笠原村

※ *は土砂災害警戒情報が新規で発表された自治体

資料8 令和2年東京都竜巻注意情報発表状況
(気象庁大気海洋部)

発表日時	対象地域	有効期間	発表号数
1月8日 11時32分	伊豆諸島北部	8日12時40分まで	第1号
2月13日 9時14分	伊豆諸島北部	13日10時20分まで	第1号
3月8日 20時30分 22時45分	伊豆諸島南部	8日21時40分まで	第1号
	伊豆諸島南部	9日0時00分まで	第2号
3月16日 12時03分	伊豆諸島北部	16日13時10分まで	第1号
3月19日 23時21分	伊豆諸島南部	20日0時30分まで	第1号
4月13日 6時26分 7時24分 8時23分 9時23分 9時37分 10時45分	伊豆諸島北部	13日7時40分まで	第1号
	伊豆諸島北部	13日8時30分まで	第2号
	伊豆諸島北部	13日9時30分まで	第3号
	伊豆諸島北部	13日10時30分まで	第4号
	伊豆諸島北部、伊豆諸島南部	13日10時50分まで	第5号
	伊豆諸島北部、伊豆諸島南部	13日12時00分まで	第6号
4月18日 6時15分 7時12分 8時46分 13時14分 13時55分 14時26分	伊豆諸島北部	18日7時30分まで	第1号
	伊豆諸島北部	18日8時20分まで	第2号
	伊豆諸島南部	18日10時00分まで	第3号
	伊豆諸島南部	18日14時20分まで	第4号
	東京地方、伊豆諸島南部	18日15時10分まで	第5号
	東京地方、伊豆諸島北部、伊豆諸島南部	18日15時40分まで	第6号
5月6日 16時27分 22時26分 23時25分	東京地方	6日17時40分まで	第1号
	伊豆諸島北部	6日23時40分まで	第2号
	伊豆諸島北部、伊豆諸島南部	7日0時40分まで	第3号
5月7日 0時45分	伊豆諸島南部	7日2時00分まで	第4号
6月6日 17時35分	東京地方	6日18時50分まで	第1号
7月4日 3時45分 4時44分	伊豆諸島北部	4日5時00分まで	第1号
	伊豆諸島北部	4日5時50分まで	第2号
8月16日 17時06分 18時04分	東京地方	16日18時20分まで	第1号
	東京地方	16日19時10分まで	第2号
9月7日 8時31分	東京地方	7日9時40分まで	第1号
10月10日 9時11分	伊豆諸島南部	10日10時20分まで	第1号

資料9 令和2年関東海域における地方海上警報発表状況

気象庁大気海洋部

種別 \ 月	1	2	3	4	5	6	7	8	9	10	11	12	計
台風	0	0	0	0	0	0	0	0	0	0	0	0	0
暴風	26	0	8	10	0	0	0	0	10	14	0	10	78
強風	63	70	84	60	27	40	13	0	21	53	27	68	526
その他	52	65	73	63	103	113	113	82	56	53	71	55	899
計	141	135	165	133	130	153	126	82	87	120	98	133	1503

資料10 東京都の主な災害（風水害）

（昭和38年以降）

年 月 日	災 害 名	主な被害									主 な 被害地域	災害救助 法の適用
		死 者	行 方 不 明	重 傷	軽 傷	全 壊	半 壊	一 部 損 壊	床 上 浸 水	床 下 浸 水		
38. 6. 4	台風第2号	3		1	4	1	1	1	106		区部全域	
38. 8. 28~29	台風第11号								2,736		区部全域	
"	集中豪雨	1		1	20				4,876		区部全域	
39. 9. 23~24	台風第20号	1		1	20	3	8	82			都内全域	
40. 5. 27	台風第6号							2	1,085		都内全域	
40. 8. 21~23	台風第17号				9	1	7	104	759		都内全域	
40. 9. 10	台風第23号				9	1					都内全域	
40. 9. 16~18	台風第24号	6		3	7	3	11	165	257		都内全域	
41. 6. 27~28	台風第4号	2	1	2	4	12	20	37	15,852		都内全域	16
41. 9. 24~25	台風第26号	5		24	289	377	2,934	51,088	439		多摩地域	10
42. 9. 13~14	台風第22号					4	7	37			島しょ地域	
42. 10. 26~27	台風第34号							1	9		区部・島しょ地域	
43. 7. 5~6	大 雨								60		足立・葛飾	
44. 10. 9	台風第12号					4	4	16			青ヶ島	
45. 7. 1~2	大 雨								220		大田・町田ほか	
45. 7. 5~6	台風第2号								1		多摩・島しょ地域	
45. 9. 25	台風第17号						1	7			小笠原	
45. 9. 29	大島集中豪雨								1		大島	
46. 7. 7	台風第13号								5		多摩地域	
46. 8. 31	台風第23号	3					1	24	577		区部・多摩地域	
46. 9. 7	台風第25号				2		9	28	90		区部・島しょ地域	
46. 9. 26	台風第29号								121		区部・多摩地域	
47. 1. 10~13	低 気 圧					1	12				八丈島	
47. 6. 25	三宅島集中豪雨							1			三宅島	
47. 7. 12	大 雨					2	2	4	738		区部・多摩地域	
47. 7. 15	台風第6号				1			3	69		都内全域	
47. 9. 12	雷 雨								27		都内全域	
47. 9. 15	低 気 圧					3	2	6	108		都内全域	
47. 9. 17~18	台風第20号						1	1	101		都内全域	
47. 10. 11	台風第24号							2			小笠原	
47. 10. 29	台風第26号					1					小笠原	
47. 12. 24	集中豪雨								64		新島	
48. 6. 9	大 雨								43		足立	
48. 7. 2	雷 雨								184		板橋・練馬ほか	
48. 8. 4	大 雨								212		大田・世田谷ほか	
48. 10. 13	大 雨								571		区部・多摩地域	
48. 10. 21	大 雨								2		江戸川	
48. 11. 10	大 雨								250		江東・足立・葛飾	

年 月 日	災 害 名	主な被害										主 な 被害地域	災害救助 法の適用	
		死 者	行 方 不 明	重 傷	軽 傷	全 壊	半 壊	一 部 損 壊	床 浸 上 水	床 下 浸 水				
49. 6. 9	雷 雨										53		足立・葛飾ほか	
49. 6.18	大 雨										1		小平	
49. 7. 7	台風第8号										88		品川・目黒ほか	
49. 7.10	大 雨										40		大田・八王子ほか	
49. 7.20	雷 雨	1			2		3	1	770				区部・多摩地域	新宿
49. 8. 1	雷 雨								136				新宿・文京ほか	
49. 8.26	台風第14号				1			1	4				多摩地域	
49. 9. 1	台風第16号			1	1	19		9	80				都内全域	
49. 9. 9	集中豪雨								82				区部・多摩地域	
50. 6.10	集中豪雨								44				多摩地域	
50. 8.23	集中豪雨								9				江戸川・小金井ほか	
50. 9. 5	集中豪雨								13				品川	
50.10. 5	台風第13号			3	82	285	524	1,286	4				島しょ地域	八丈
50.11. 7	集中豪雨								41				足立・葛飾ほか	
51. 9. 9	台風第17号				1			6	2,288				区部・多摩地域	板橋
52. 3.30~31	集中豪雨								1				田無	
52. 5.15	大 雨								7				板橋	
52. 6.10	大 雨							1					八丈島	
52. 6.14	集中豪雨								3				大田・江戸川	
52. 7. 7	雷 雨	1			1		2	1	45				多摩地域	
52. 7.16~17	雷 雨								3				大田・杉並・足立	
52. 7.19	集中豪雨								2				大田・杉並・足立	
52. 8.14	集中豪雨								1				練馬・稲城	
52. 8.17~19	集中豪雨					1			231				区部・多摩地域	
52. 9. 9	台風第9号								5				世田谷ほか	
52. 9.19	台風第11号								1				区部・多摩地域	
52.12.16	集中豪雨								1				大田	
53. 2.28	突 風			2	32	1	2	584					区部	
53. 4. 6	集中豪雨		1		1			2	1,874				区部・多摩地域	新宿・板橋
53. 7.11	集中豪雨								243				多摩地域	
54. 3.24	集中豪雨								33				区部・多摩地域	
54. 3.31	強 風								9				檜原	
54. 5. 8	集中豪雨								5				足立	
54. 5.15	集中豪雨								826				区部・多摩地域	新宿
54. 8.11	集中豪雨								15				板橋	
54. 8.29	大 雨					1	1						御蔵島	
54. 9. 4	台風第12号			1				29	107				多摩地域	
54.10. 7	台風第18号								4				足立	
54.10.19	台風第20号	5		10	71	33	358	1,505	184				都内全域	

年 月 日	災 害 名	主な被害										主 な 被害地域	災害救助 法の適用
		死 者	行 方 不 明	重 傷	軽 傷	全 壊	半 壊	一 部 損 壊	床 上 浸 水	床 下 浸 水	下 水		
55. 5. 21	台風第3号							2				八丈島	
55. 9. 10~11	台風第13号	1			1					9		区部・多摩地域	
55. 9. 27	大 雨							1		1		八丈島	
55. 10. 14	台風第19号				1	2	7	68				島しょ地域	
56. 4. 20	大 雨									2		足立・国分寺ほか	
56. 7. 22	集 中 豪 雨									1,796		区部・多摩地域	新宿、文京 目黒、豊島
56. 7. 23~24	大 雨									30		小金井・国分寺	
56. 8. 22	台風第15号			1		1		2		20		都内全域	
56. 10. 1	台風第22号							1	10			八丈島	
56. 10. 22	台風第24号				4	1	1	6	6,235			都内全域	千代田、文京 新宿、豊島 足立、葛飾 江戸川
57. 4. 15	大 雨									7		目黒・足立	
57. 6. 3	強 風				2							千代田・中央	
57. 6. 20	大 雨									155		区部全域	
57. 6. 21	大 雨									3		奥多摩	
57. 7. 31	大 雨									3		多摩地域	
57. 8. 1	台風第10号				11	5	13	104		54		都内全域	
57. 8. 27	大 雨									1		八王子・青梅	
57. 9. 1~4	台風第15号								6			小笠原・青ヶ島ほか	
57. 9. 12	台風第18号			1	12	4	3	18	5,733			都内全域	新宿、文京 品川、中野 杉並、練馬 足立
57. 10. 8	台風第21号					11	2	49		1		八丈島・青ヶ島	
57. 11. 30	大 雨	1			1					401		区部・多摩地域	
58. 6. 10	大 雨									354		区部全域	
58. 7. 9	大 雨									13		品川・目黒ほか	
58. 8. 17	台風第5号									7		多摩地域	
58. 9. 1	大 雨									2		足立	
58. 10. 11	台風第13号					1		6				島しょ地域	
58. 11. 7	台風第17号			1	5	30	24	73		1		区部全域	小笠原
59. 1. 19~2. 17	大 雪			8	160							区部地域	
59. 7. 11	大 雨									9		江戸川	
59. 7. 27	大 雨									2		町田	
59. 10. 30	台風第22号					3	5	44				小笠原	
60. 6. 30~7. 1	台風第6号			1	4	3	4	47	22	209		都内全域	
60. 7. 14	大 雨	1			1			2	1,193	7,351		区部	
60. 7. 20	大 雨								1	126		板橋・青梅ほか	
60. 7. 21	大 雨								1	146		多摩地域	
60. 9. 6	大 雨								65	855		足立	
61. 3. 23	大雪及び大雨	2		1	8			1				都内全域・大島	
61. 7. 23	雷 雨									4		区部・多摩地域	

年 月 日	災 害 名	主な被害										主 な 被害地域	災害救助 法の適用
		死 者	行 方 不 明	重 傷	軽 傷	全 壊	半 壊	一 部 損 壊	床 上 浸 水	床 下 浸 水	下 水		
61. 8. 4	台風第10号								738			都内全域	足立
61. 9. 2~3	台風第15号								3			区部・多摩地域	
61. 9. 6	雷 雨								1			文京・中野	
61. 9. 8~9	雷 雨								10			江戸川	
61. 9. 28~29	台風第17号					6	1	20				小笠原	
62. 7. 25	大 雨	1			1				349	3,482		都内全域	
62. 7. 31	大 雨	1			2				250	1,947		区部	
62. 8. 24	大 雨								25	657		都内全域	
63. 8. 11~12	大 雨								28	346		都内全域	
H元. 6. 23	大 雨								4	7		新島・神津	
H元. 7. 26	大 雨								4	21		小金井ほか	
H元. 8. 1	大 雨				1			5	1,100	2,534		都内全域	中野
H元. 8. 10	大 雨						1		189	434		区部・多摩地域	
H元. 8. 27	台風第17号	1									4	青梅ほか	
H元. 8. 28	雷 雨								2	12		東村山ほか	
H元. 9. 19~20	台風第22号				1			1	5	32		都内全域	
2. 1. 16	大 雪			3	13							区部・多摩地域	
2. 1. 31~2.1	大 雪			11	35							区部・多摩地域	
2. 7. 26	大 雨								1	160		新宿・中野・豊島	
2. 8. 8	大 雨								21	89		区部・多摩地域	
2. 8. 10	台風第11号	1						3				都内全域	
2. 9. 13	大 雨								57	174		品川・大田ほか	
2. 9. 19~20	台風第19号				3		5	59			2	都内全域	
2. 9. 30	台風第20号						1	2	10	51		都内全域	
2. 11. 30	台風第28号								16	85		都内全域	
2. 12. 11	突 風							1				江東	
3. 8. 1	大 雨							1	35	82		都内全域	
3. 8. 20	大 雨	3	1		2	3	3	1	6	21		都内全域	
3. 9. 8~9	台風第15号					2	2	46	2	16		都内全域	
3. 9. 19~20	台風第18号	1		1	2	1	3	10	483	2,739		都内全域	
3. 10. 11~13	台風第21号		2		6				1	1		都内全域	
4. 2. 1	大 雪				35			1				都内全域	
4. 6. 20	大 雨								3	21		多摩地域	
4. 7. 15	大 雨								22	298		都内全域	
4. 12. 8	大 雨								9	144		都内全域	
5. 6. 21	大 雨							4	212	456		区部	
5. 7. 24~25	大 雨								3	5		新宿	
5. 8. 1	大 雨								50	97		中野	
5. 8. 26~27	台風第11号							3	826	3,312		都内全域	中野
5. 11. 14	大 雨								12	105		都内全域	

年 月 日	災 害 名	主な被害										主 な 被害地域	災害救助 法の適用		
		死 者	行 方 不 明	重 傷	軽 傷	全 壊	半 壊	一 部 損 壊	床 上 浸 水	床 下 浸 水	下 水				
6. 2.11~12	大 雪				15									大田	
6. 2.21~22	低気圧通過							7						島しょ地域	
6. 6. 1	大 雨									1		1		杉並区	
6. 7. 7	大 雨									80		160		都内全域	
6. 7.12	大 雨									2		43		都内全域	
6. 7.18	大 雨									27		125		区部全域	
6. 8.20~21	大 雨				1			1		21		72		都内全域	
6. 9. 2	大 雨									18		99		区部全域	
6. 9.17	大 雨				1					5		50		都内全域	
6. 9.29~30	台風第26号							3						八王子市	
7. 7. 4	大 雨									1				世田谷区	
7. 7.25	大 雨									3		1		町田市	
7. 8. 2	大 雨									59		52		区部・多摩地域	
7. 8. 6	大 雨							1		6		95		多摩地域	
7. 8.22	大 雨				1		1	1		13		49		多摩地域	
7. 9.16~17	台風第12号				1	16	24	659					6	島しょ地域	
8. 7. 9~10	台風第5号													島しょ地域	
8. 7.21	大 雨									1		21		多摩地域	
8. 9.21~22	台風第17号				9	1	5	199		10		72		都内全域	
9. 4. 7	大 雨									2		2		新宿・千代田	
9. 4.22~23	台風第1号							6						小笠原	
9. 5.24~25	大 雨							1						練馬	
9. 6.12~13	台風第6号					2	2	1						小笠原	
9. 6.20	台風第7号	1		1	2			20		1		6		渋谷・武蔵村山ほか	
9. 6.28~29	台風第8号							1						東村山	
9. 8.23	大 雨									111		177		品川・目黒ほか	
9. 9. 3	大 雨									5		1		目黒・保谷ほか	
9. 9.18~19	台風第20号							9						大島・小笠原	
9. 9.21~25	台風第24号	3			3	3	5	93						小笠原	
9.11. 7~8	台風第25号					1	1	1		1		3		小笠原	
9.11.17	竜 巻			1	5	4	4	49						八丈島	
10. 1. 8~9	大 雪				4			6						区部全域	
10. 1.15	大 雪	1			2			26						都内各地	
10. 2. 8	竜 巻							12						北区	
10. 3. 5~6	大 雨						1	10						伊豆諸島南部	
10. 7.30	大 雨				1		1	2		12		57		都内各地	
10. 8. 3	大 雨									46		85		区部中心	
10. 8.28 ~30	大雨・台風第4号									12		143		都内全域	
10. 9. 7~	大 雨				1					1		5		八丈島	
10. 9.15 ~16	台風第5号							13		10		22		都内全域	

年 月 日	災 害 名	主な被害										主 な 被害地域	災害救助 法の適用
		死 者	行 方 不 明	重 傷	軽 傷	全 壊	半 壊	一 部 損 壊	床 上 浸 水	床 下 浸 水	下 水		
11. 7.13~14	大 雨			1	1				4	11		大田区・荒川区	
11. 7.21	大 雨	1		1	2				493	315		新宿区・杉並区ほか	
11. 7.22	大 雨								8	6		新宿区・豊島区	
11. 8.14	大 雨						2	2	46	319		区部・多摩地域	
11. 8.24	大 雨							1	70	43		区部・多摩地域	
11. 8.29	大 雨								1,168	1,372		区部中心	
11.10.27	大 雨							2	2	24		区部中心	
12. 3.24	強 風							1				八丈島	
12. 4.10	大 雨							1				町田市	
12. 7. 3	大 雨								6	33		港区・品川区ほか	
12. 7. 4	大 雨								127	267		区部全域	
12. 7. 8	台 風 3 号				1	3		13	4	33		都内全域	
12. 8. 5	大 雨								11	15		新宿区・豊島区ほか	
12. 8. 7	大 雨								2	8		区部中心	
12. 9.12	大 雨				1			1	28	202		区部・多摩地域	
12.12.25	竜 巻				1		2					足立区・大島	
13. 1.27	大 雪				1			4				港区・練馬区ほか	
13. 6. 7	大 雨								8	14		大田区・葛飾区	
13. 6.11	大 雨								3	4		品川区・目黒区ほか	
13. 7.18	大 雨								130	141		区部中心	
13. 7.25	大 雨				1				4	11		区部・多摩地域	
13. 8.21	台 風 1 1 号								1			区部・多摩地域	
13. 9.10	台 風 1 5 号	1			1			58	10	133		全 域	
13. 9.19	台 風 1 7 号							4				八丈・青ヶ島	
13.10.10	大 雨								4	5		区部中心	
13.10.18	台 風 2 1 号											八丈・青ヶ島	
14. 1.21	大 雨							2	1	5		目黒区・大田区ほか	
14. 4.21	大 雨											八丈町	
14. 7.11	台 風 6 号						1	2	1	1		全 域	
14. 7.16	台 風 7 号							5				区部・島しょ地域	
14. 8. 2	大 雨								26	28		区部中心	
14. 8. 4	大 雨								123	232		区部中心	
14. 8.19	台 風 1 3 号				1			1	3	7		全 域	
14. 9. 6	大 雨								3	7		港区・品川区ほか	
14. 9. 7	大 雨								2	8		区部中心	
14. 9. 9	大 雨								7	32		八王子市・日野市ほか	
14.10. 1	台 風 2 1 号					4	9	61	2	26		全 域	
14.10. 7	竜 巻					1		3				大島町	
14.11. 1	大 雨											東村山市・八丈町	

年 月 日	災 害 名	主な被害										主 な 被害地域	災害救助法の適用
		死 者	行 方 不 明	重 傷	軽 傷	全 壊	半 壊	一 部 損 壊	床 上 水 浸	床 下 水 浸	下 水		
15. 3. 21	強 風							1				江東区・板橋区	
15. 5. 20	大 雨									5	4	中野区・西東京市	
15. 6. 23	大 雨											八丈町	
15. 6. 25	大 雨									13	44	都内全域	
15. 7. 25	大 雨										2	多摩地域	
15. 7. 31	大 雨											神津島村	
15. 8. 5	大 雨									1		都内全域	
15. 8. 7～8	台風 1 0 号							3				都内全域	
15. 8. 15	大 雨					1		1			1	都内全域	
15. 9. 3	大 雨									5	69	23区地域	
15. 9. 20～22	台風 1 5 号					6	19	166				伊豆諸島全域	
15. 9. 28～30	台風 1 6 号							2				小笠原村	
15. 10. 13	大 雨							1	115	142		都内全域	
15. 11. 25	大 雨											青梅市・利島村	
15. 12. 20	強 風							1				小平市	
16. 2. 23	竜 巻							11				世田谷区・目黒区	
16. 3. 30	大 雨									2		目黒区	
16. 5. 20～21	台風 2 号											八丈町	
16. 6. 21～22	台風 6 号							4				都内全域	
16. 7. 28～30	台風 1 0 号							4				青ヶ島	
16. 8. 28～31	台風 1 6 号							6	1			23区地域・伊豆諸島南部	
16. 9. 4	集 中 豪 雨									38	48	2 3 区地域	
16. 10. 4～5	台風 2 1 号							1	1			青梅市ほか	
16. 10. 8～10	台風 2 2 号						1	38	295	872		都内全域	
16. 10. 19～21	台風 2 3 号							3	174	236		都内全域	
16. 12. 4～5	低気圧通過							23			1	23区地域・伊豆諸島	
17. 3. 28	大 雨											新島	
17. 5. 15	低気圧通過							13	1			八王子市他	
17. 5. 23	大 雨								9	10		区部	
17. 6. 25	大 雨											大島町	
17. 6. 30	大 雨									1		目黒区	
17. 7. 25～26	台風 7 号											都内全域	
17. 8. 8	大 雨									2	6	八王子市他	
17. 8. 12～13	大 雨									3	4	北区他	
17. 8. 15～16	大 雨									118	168	区部	
17. 8. 24～26	台風 1 1 号							52				島しょ地域	
17. 9. 4～5	大 雨									2,972	2,644	東京都全域	中野・杉並
17. 9. 11	大 雨									33	8	区部	
17. 9. 24～25	台風 1 7 号							18				八丈町・青ヶ島	
17. 10. 18～19	台風 2 0 号											八丈町	

年 月 日	災 害 名	主な被害										主 な 被害地域	災害救助 法の適用
		死 者	行 方 不 明	重 傷	軽 傷	全 壊	半 壊	一 部 損 壊	床 浸 水	上 床 浸 水	下 床 浸 水		
18.5.24	大 雨								2	12		都内全域	
18.7.15~22	大 雨						1	5			2	多摩地域	
18.8.6	台 風 7 号								2			区部	
18.8.12	大 雨								7	3		区部	
18.9.11	大 雨								32	54		都内全域	
18.9.22~23	台 風 14 号							36				小笠原村	
18.10.6	大 雨								1	3		練馬区、八丈町	
18.12.26	大 雨								3	1		渋谷区	
19.4.28	強 風				21							江戸川区	
19.5.6	大 雨											八丈町	
19.6.10	集 中 豪 雨								1	2		武蔵野市	
19.7.15	台 風 4 号											昭島市・八丈町	
19.7.29	大 雨								9	25		都内各地	
19.7.30	大 雨									1		板橋区・稲城市	
19.8.24	集 中 豪 雨								2	5		墨田区・江東区	
19.8.28	集 中 豪 雨								17	6		狛江市	
19.9.6	台 風 9 号				3		7	166	6	34		都内全域	
19.9.11	大 雨								3	2		品川区・大田区	
19.10.27	台 風 20 号	1										島しょ地域	
20.4.8	大 雨								1	1		都内各地	
20.7.8	短 時 間 集 中 豪 雨	1										大田区	
20.7.29	集 中 豪 雨								23	19		区部	
20.8.5	集 中 豪 雨	5							86	87		区部	
20.8.28	大 雨					1		4	45	211		多摩部	
20.8.29	大 雨								16	14		都内各地	
20.8.31	大 雨								20	48		都内各地	
20.9.6	大 雨								14	22		都内各地	
20.9.19	台 風 13 号											文京区	
21.5.24	大 雨											杉並区	
21.6.16	大 雨									3		武蔵野市	
21.8.7	大 雨											東村山市	
21.8.9	大 雨				5				21	58		北区	
21.8.10	大 雨								40	132		区部	
21.8.24	局 地 的 大 雨								5			世田谷区・渋谷区	
21.8.30	台 風 11 号											島しょ地域	
21.10.8	台 風 18 号				4	1		20	15	30		都内全域	
22.7.5	大 雨		2						381	401		都内全域	
23.8.26	大 雨								174	153		都内全域	
23.9.21	大 雨			1	10	1	5	178		1		都内全域	

年 月 日	災 害 名	主な被害										主 な 被害地域	災害救助 法の適用
		死 者	行 方 不 明	重 傷	軽 傷	全 壊	半 壊	一 部 損 壊	床 上 浸 水	床 下 浸 水			
24.4.3	低気圧通過				5			14				都内全域	
24.6.19	台風4号				4			9				都内全域	
24.9.30	台風17号				1			7				都内全域	
25.7.23	低気圧通過								357	103		目黒区・大田区ほか	
25.9.15	台風18号			1	2		1	8	8	11		都内全域	
25.10.15	台風26号	37	3	10	15	52	27	183	58	103		大島町ほか	
26.2.8	大雪			5	61			5				都内全域	
26.2.14	大雪			6	50		1	332				都内全域	
26.6.24	大雨							167	103	25		都内全域	
26.6.29	大雨							1	209	90		都内全域	
27.9.8	関東・東北豪雨				1			1	8	14		都内全域	
28.8.21~22	台風9号				2		1	9	178	228		都内全域	
29.8.19	大雨				9	1			50	43		都内全域	
29.10.22	台風21号				1			20	18	26		都内全域	
30.1.22	大雪				13							武蔵野市ほか	
30.7.27~29	台風12号				1			5				島しょ地域	
30.9.3	台風21号				4			26	1			都内全域	
30.9.30	台風24号				1	1	4	391	2			都内全域	
R元.9.8	台風15号	1			6	14	73	1,743	24	13		都内全域	大島
R元.10.12	台風19号	3			10	36	667	1,204	320	531		都内全域	28
R元.10.25	台風21号			1		1	2	21				小笠原村	
2.6.6	大雨								3	2		多摩部	
2.6.28~29	大雨											三宅村	
2.7.18~20	大雨											大島町ほか	
2.7.23	大雨							1	3			区部	
2.8.13	大雨							1				板橋区	
2.10.8	台風14号及線前							5				島しょ地域	2

資料11 東京都の主な災害（地震災害・火山災害・大規模災害）

（昭和38年以降）

年 月 日	災 害 名	主 な 被 害							摘 要	
		死 者	行方不明	重 傷	軽 傷	全 焼	全 壊	半 壊		一部損壊
38. 4. 2	日 暮 里 火 災				418	33				
39. 1. 17	八 丈 竜 巻 火 災			4	15		12	11	51	
39. 7. 14	勝 島 倉 庫 爆 発 火 災	19			114					
40. 1. 11	大 島 火 災					358				災害救助法適用
41. 2. 4	全日本旅客機墜落事故	133								
41. 3. 4	カナダ航空機墜落事故	63	1	8						
42. 4. 6～11	神津島近海群発地震				3		7	9	67	
43. 2. 24～25	台 風 第 110 号			1			2		6	
47. 2. 29	八 丈 近 海 地 震				3				10	
47. 5. 14	矢野口西山土砂崩れ								2	床上1棟、床下2棟
52. 4. 7	日 原 落 石 事 故							1		
52. 10. 5	地震（茨城県南西部）				3					
53. 1. 14	伊豆大島近海地震								211	
54. 2. 10	ガス爆発（南池袋マンション）			1	23		1	8	6	
55. 6. 29	伊豆半島東方沖地震									大島（震度5） 東京（震度4）
55. 9. 24	茨城県南西部地震			1	3					
55. 9. 25	千葉県中部地震	1			32					
56. 11. 2	三 宅 島 竜 巻								2	
57. 2. 8	ホテルニュージャパン火災	32								負傷者150名
57. 2. 9	日 航 機 墜 落 事 故	24								負傷者150名
57. 10. 10	土 砂 崩 れ	3		3						
57. 12. 29	三 宅 島 近 海 地 震									
58. 10. 3	三 宅 島 噴 火						340			災害救助法適用
59. 3. 6	烏 島 沖 地 震				1					
59. 8. 11	土 砂 崩 れ							1		
60. 10. 4	茨城・千葉県境地震			5	10					中等傷5名
61. 11. 21	伊 豆 大 島 噴 火								6	災害救助法適用
62. 5. 26	東京電力（株）大井火力発電所火災	4								負傷者1名
62. 6. 6	特別養護老人ホーム松寿園火災	17								負傷者25名
62. 12. 17	千葉県東方沖地震			3	7					
63. 3. 18	東京都東部地震			1	6					

年 月 日	災 害 名	主 な 被 害								摘 要
		死 者	行方不明	重 傷	軽 傷	全 焼	全 壊	半 壊	一部損壊	
H元. 3. 6	千葉県北部地震				1					
H元. 4.24	八丈島竜巻							1	17	
H元. 8.24	江東区高層マンション火災				6					
2. 1.22	御徒町駅付近道路陥没事故				10					
2. 2.20	伊豆大島近海地震			1					1	
2. 5.26	第一化成工業爆発火災	8								負傷者18名
2. 6.16	田無・小平竜巻				2				61	
4. 2. 2	東京湾地震									負傷者22名 東京（震度5）
4. 6.15	神津島地震				1					神津島（震度5）
4.12. 8	ガス爆発（府中市）			2	1					
5. 2. 1	越中島送水管新設工事現場 ガス爆発事故（江東区）	4		1						
5.10.12	東海道はるか沖を震源とする地震	1		2	2					
6. 3.11	地 震								18	
6. 9.27	青ヶ島村崖崩れ	2	1							
6.12.19	地 震									東京（震度2）
7.10. 6	伊豆半島南西沖地震									神津島（震度5）
9. 7. 2	ダイヤモンドグラス号原油流出事故				18					
11. 3.14	神津島近海地震									神津島（震度5弱）
12. 6.27	三宅島噴火災害等				1		11	5	12	災害救助法適用
12. 7. 1	伊豆諸島近海地震	1		1	13		19	15	147	
13. 7. 5	青ヶ島近海群発地震									道路被害4箇所
15. 5.12	茨城県南部地震				2					
15. 9.20	千葉県東方沖地震				8					
15.10.15	千葉県北西部地震				2					
16.10.7	茨城県南部地震				1					非住家2棟
17.2.10	赤羽自動車学校跡火災									備品消失
17.2.16	茨城県南部地震				5					
17.7.6	土 砂 崩 れ									
17.7.23	千葉県北西部地震			1	11				4	
21.8.9	東海道南方沖を震源とする地震									
21.8.11	駿河湾を震源とする地震				1					
21.8.13	八丈島東方沖を震源とする地震							1	1	八丈島

年 月 日	災 害 名	主 な 被 害								摘 要
		死 者	行方不明	重 傷	軽 傷	全 焼	全 壊	半 壊	一部損壊	
23. 3. 11	東 日 本 大 震 災	7		20	97	1	17	195	4, 858	救助法適用
24. 11. 16	三宅島における山林火災									167. 3ha焼失
25. 4. 17	三宅島近海の地震				1				1	
26. 5. 5	伊豆大島近海の地震				3					
27. 9. 12	東京湾を震源とする地震			1	5					
28. 11. 22	福島県沖を震源とする地震				1					

資料12 年別発生災害一覧表（昭和38年～令和2年）

区分	年	災害名	38				計	39			計	
			日暮里火災	台風第2号	台風第11号	集中豪雨		八丈竜巻 災	勝島倉庫 爆発火災	台風第20号		
			4/2	6/4	8/28~29	8/31		1/17	7/14	9/23~24		
人的被害	死者	人		3		1	4		19	1	20	
	行方不明者	人					0				0	
	負傷者	重傷 軽傷	人	1		1	2	4		1	5	
住家被害	全（焼）壊	棟	33	1			34	12		3	15	
		世帯	80				80				0	
		人	369				369				0	
	半（焼）壊	棟		1			1	11		8	19	
		世帯					0				0	
	一部損壊	棟		1			1	51		82	133	
		世帯					0				0	
	床上浸水	棟		106	2,736	4,876	7,718				0	
		世帯					0				0	
	床下浸水	棟		7,156	33,932	31,472	72,560				0	
世帯						0				0		
非住家	公共建物	棟				0				0		
	その他	棟				2		25	23	48		
その他	田	流出・埋没	ハクタル				0.00				0.00	
		冠水	ハクタル		357.00	377.00	734.00				0.00	
	畑	流出・埋没	ハクタル				0.00				0.00	
		冠水	ハクタル		141.00	675.00	816.00				0.00	
	学	校	箇所				0			0		
	病	院	箇所				0			0		
	道	路	箇所		10		10	6	3		9	
	橋	りよ	箇所		1		1		1		1	
	河	川	箇所		33	1	34				0	
	港	湾	箇所				0				0	
	砂	防	箇所		3		3				0	
	水	道	箇所				0				0	
	清	掃	施設	箇所			0				0	
	崖	く	ずれ	箇所	28	8	2	38			0	
	鉄	道	不通	箇所		3	2	5			0	
船	舶	被害	隻				0			1		
通	信	被害	回線		13		13	20		1	21	
り	災	世帯	数	80	108	2,736	4,876	7,800			0	
り	災	者	数					0			0	
公	立	文	教	施	設	千円					0	
農	林	水	産	業	施	設	千円				0	
公	共	土	木	施	設	千円		35,396			35,396	
そ	の	他	の	公	共	施	設	千円			0	
小	計	千円			35,396		35,396				0	
その他	公	共	施	設	被	害	団体				0	
	農	産	被	害	千円		0				0	
	林	産	被	害	千円		0				0	
	畜	産	被	害	千円		0				0	
	水	産	被	害	千円		0				0	
	商	工	被	害	千円		0				0	
そ	の	他	千円			0		550,000		550,000		
被	害	総	額	千円		35,396		35,396	550,000		550,000	
災	害	対	策	本	部	設	置					
災	害	対	策	本	部	設	置	区	市	町	村	0
災	害	救	助	法	適	用	区	市	町	村	0	
消	防	職	員	出	動	延	人	数			0	
消	防	団	員	出	動	延	人	数			0	

年		40					計		
		大島火災	台風第6号	台風17号	台風第23号	台風第24号			
区分	災害名	発生年月日		1/11	5/27	8/21~23	9/10	9/16~18	計
		人的被害	死者	人					
	行方不明者	人							0
	負傷者	重傷	人					3	3
		軽傷	人			9	9	7	25
住家被害	全(焼)壊	棟	358			1	1	3	363
		世帯	408						408
		人	1,273						1,273
	半(焼)壊	棟				7		11	18
		世帯							0
		人							0
	一部損壊	棟		2	104			165	271
		世帯							0
		人							0
	床上浸水	棟		1,085	759			257	2,101
世帯								0	
	人							0	
床下浸水	棟		7,374	30,335		388	10,026	48,123	
	世帯							0	
	人							0	
非住家	公共建物	棟	9						9
	その他	棟	98		3			26	127
その他	田	流出・埋没	ヘクター						0.00
		冠水	ヘクター						0.00
	畑	流出・埋没	ヘクター						0.00
		冠水	ヘクター						0.00
	学校	箇所						0	
	病院	箇所						0	
	道路	箇所		9	40		10	59	
	橋りょう	箇所			4		1	5	
	河川	箇所			63		6	69	
	港	箇所			1		4	5	
	砂防	箇所						0	
	水道	箇所	497		1			498	
	清掃施設	箇所						0	
	崖くずれ	箇所		24	13			37	
	鉄道不通	箇所		1	1			2	
	船舶被害	隻						11	11
	通信被害	回線	558		11				569
り災世帯数	世帯	408	1,085	767	1	271		2,532	
り災者数	人	1,273						1,273	
公立文教施設	千円							0	
農林水産業施設	千円							0	
公共土木施設	千円							0	
その他の公共施設	千円							0	
小計	千円							0	
その他	公共施設被害	団体						0	
	農産被害	千円		848				848	
	林産被害	千円						0	
	畜産被害	千円						0	
	水産被害	千円						0	
	商工被害	千円						0	
その他	千円						0		
被害総額	千円	2,069,455						2,069,455	
災害対策本部	設置	1						1	
部	解散	1						1	
災害対策本部設置	区市町村							0	
災害救助法適用	区市町村							0	
消防職員出動	延人数							0	
消防団員出動	延人数							0	

年 区分	災害名 発生年月日	41				42				
		全日空旅客機墜落事故	カナダ航空機墜落事故	台風第4号	台風第26号	計	神津島近海群発地震	台風第22号	台風第34号	計
		2/4	3/4	6/27~28	9/24~25		4/6~11	9/13~14	10/26~27	
人的被害	死者	133	63	2	5	203				0
	行方不明者		1	1		2				0
	負傷者 重傷 軽傷		8	2	24	34				0
住家被害	全(焼)壊	棟		12	377	389	7	4		11
		世帯		21	404	425	7	6		13
		人		62	1,756	1,818	28	24		52
	半(焼)壊	棟		20	2,934	2,954	9	7		16
		世帯		32	3,286	3,318	9	7		16
		人		111	13,365	13,476	40	26		66
	一部損壊	棟		37	51,088	51,125	67	37	1	105
		世帯		45	55,328	55,373	67	36	1	104
	床上浸水	棟		157	212,668	212,825	240	124	7	371
		世帯		15,852	439	16,291				9
		人		19,540	529	20,069				12
	床下浸水	棟		75,112	1,669	76,781				30
世帯			85,945	7,868	93,813				3,600	
非住家	棟		106,225	9,178	115,403				4,704	
	その他		400,405	34,600	435,005				16,199	
その他	田	流出・埋没		190.24	0.10	190.34				0.00
		冠水		2,633.93	919.00	3,552.93				0.00
	畑	流出・埋没		26.01	0.50	26.51				0.00
		冠水		3,985.42	759.30	4,744.72				0.00
	学校	箇所			0	1			1	
	病院	箇所			0				0	
	道路	箇所		478	99	577	44	11	37	92
	橋りょう	箇所		44	5	49				0
	河川	箇所		316	22	338	1		13	14
	港	箇所		11		11		20	8	28
	砂防	箇所				0			1	1
	水道	箇所				0	2			2
	清掃施設	箇所				0				0
	崖くずれ	箇所		214	9	223				0
	鉄道不通	箇所				0				0
船舶被害	隻				0				0	
通信被害	回線				0				0	
り災世帯数	世帯		125,920	69,090	195,010				0	
り災者数	人		474,794	266,953	741,747				0	
公立文教施設	千円		145,351	176,061	321,412	77	13	12	102	
農林水産業施設	千円		669,646	3,149,445	3,819,091	311	50	30	391	
公共土木施設	千円		586,355	339,346	925,701				0	
その他の公共施設	千円		67,239	202,206	269,445				0	
小計	千円		1,468,591	3,867,058	5,335,649				0	
その他	公共施設被害	団体			0				0	
	農産被害	千円			0				0	
	林産被害	千円			0				0	
	畜産被害	千円			0				0	
	水産被害	千円			0				0	
商工被害	千円				0			0		
その他	千円				0				0	
被害総額	千円				0			103,627	103,627	
災害対策本部設置	箇所									
災害対策本部設置区市町村					0	2団体			2団体	
災害救助法適用区市町村			16団体	10団体	26団体				0	
消防職員出動延人数					0				0	
消防団員出動延人数					0				0	

年		43				44	
		新島近海地震		大雨集中豪雨		台風第10号	
		2/24~25	7/5~6	8/12~14	8/26~31	計	台風第12号 10/9
区分	死者	人				0	0
	行方不明者	人				0	0
	負傷者	人	1			1	0
	重傷者	人				0	0
住家被害	全(焼)壊	棟	2			2	4
		世帯				0	4
		人				0	16
	半(焼)壊	棟				0	4
		世帯				0	4
		人				0	5
一部損壊	棟	6			6	16	
	世帯				0	16	
	人				0	72	
床上浸水	棟		60		60	0	
	世帯				0	0	
	人				0	0	
床下浸水	棟		1,668	102	58	1,828	0
	世帯					0	0
	人					0	0
非住家	公共建物	棟				0	0
	その他	棟				0	0
その他	田	流出・埋没	ヘクタール			0.00	0.00
		冠水	ヘクタール			0.00	0.00
	畑	流出・埋没	ヘクタール			0.00	0.00
		冠水	ヘクタール			0.00	0.00
	学校	箇所				0	1
	病院	箇所				0	0
	道路	箇所	5	2		7	0
	橋りょう	箇所				0	0
	河川	箇所				0	0
	港湾	箇所				0	0
	砂防	箇所				0	0
	水道	箇所				0	0
	清掃施設	箇所				0	0
	崖くずれ	箇所				0	0
	鉄道不通	箇所				0	0
	船舶被害	隻				0	0
	通信被害	回線				0	0
り災世帯数	世帯	2	60		62	8	
り災者数	人				0	21	
公立文教施設	千円				0	0	
農林水産業施設	千円				0	0	
公共土木施設	千円				0	0	
その他の公共施設	千円				0	0	
小計	千円				0	0	
公共施設被害	団体				0	0	
その他	農産被害	千円			0	0	
	林産被害	千円			0	0	
	畜産被害	千円			0	0	
	水産被害	千円			0	0	
商工被害	千円				0	0	
その他	千円				0	0	
被害総額	千円				0	0	
災害対策本部設置	箇所						
災害対策本部設置区市町村					0	0	
災害救助法適用区市町村					0	0	
消防職員出動延人数					0	0	
消防団員出動延人数					0	0	

年		45					計	
		大 雨	台風第2号	台風第17号	大 島 集 中 豪 雨			
区分	災害名	発生年月日		7/1~2	7/5~6	9/25	9/29	
		人的被害	死者	人				
行方不明者	人						0	
負傷者	重傷		人					0
	軽傷		人					0
住家被害	全(焼)壊	棟					0	
		世帯					0	
		人					0	
	半(焼)壊	棟			1			1
		世帯			1			1
		人			5			5
一部損壊	棟			7			7	
	世帯			6			6	
床上浸水	棟	220	1			1	222	
	世帯						0	
床下浸水	棟	4,495	1			26	4,522	
	世帯						0	
非住家	公共建物	棟				1	1	
	その他	棟			40		40	
その他	田	流出・埋没	ヘクタール					0.00
		冠水	ヘクタール					0.00
	畑	流出・埋没	ヘクタール					0.00
		冠水	ヘクタール					0.00
	学校	箇所					0	
	病院	箇所					0	
	道路	箇所	22	15	29	7	73	
	橋りょう	箇所					0	
	河川	箇所					0	
	港湾	箇所			1		1	
	砂防	箇所					0	
	水道	箇所			6		6	
	清掃施設	箇所					0	
	崖くずれ	箇所		3			3	
	鉄道不通	箇所					0	
	船舶被害	隻				6	6	
通信被害	回線					0		
り	災世帯数	世帯	220	1	1	1	223	
り	災者数	人			5		5	
公立文教施設	千円						0	
農林水産業施設	千円						0	
公共土木施設	千円						0	
その他の公共施設	千円						0	
小計	千円						0	
その他	公共施設被害	団体					0	
	農産被害	千円					0	
	林産被害	千円					0	
	畜産被害	千円					0	
	水産被害	千円					0	
	商工被害	千円					0	
その他	千円					0		
被害総額	千円						0	
災害対策本部	設置						0	
災害対策本部設置	区市町村						0	
災害救助法適用	区市町村						0	
消防職員出動	延人数						0	
消防団員出動	延人数						0	

年		46					計		
		台風第13号	梅雨前線に よる雷雨	台風第23号	台風第25号	台風第29号			
区分	災害名	発生年月日	7/7	7/16~19	8/31	9/7	9/26		
人的被害	死者	人			3			3	
	行方不明者	人						0	
	負傷者	重傷 軽傷	人				2	2	
住家被害	全(焼)壊	棟 世帯 人						0 0 0	
	半(焼)壊	棟 世帯 人			1 1 5	9 9 23		10 10 28	
	一部損壊	棟 世帯 人			24 24 92	28 28 124		52 52 216	
	床上浸水	棟 世帯 人	5 5 17	54	577 646 2,119	90 200 784	121 131 428	847 982 3,348	
	床下浸水	棟 世帯 人	96 99 350	387	10,559 11,119 35,013	2,792 3,347 10,753	1,946 2,089 7,248	15,780 16,654 53,364	
	非住家	公共建物 その他	棟 棟			7 3		1 1	8 64
その他	田	流出・埋没 冠水	ヘクタール ヘクタール					0.00 0.00	
	畑	流出・埋没 冠水	ヘクタール ヘクタール	0.30	18.20		2.30	1.80 20.80	
	学	校	箇所					0	
	病	院	箇所					0	
	道	路	箇所	33		349	166	84	632
	橋	りょう	箇所			6		1	7
	河	川	箇所	1		34	1	9	45
	港	湾	箇所						0
	砂	防	箇所						0
	水	道	箇所						0
	清	掃施設	箇所						0
	崖	くずれ	箇所		2	86	19	4	111
	鉄	道不通	箇所	1		4		3	8
	船	船被害	隻				2		2
	通	信被害	回線				2		2
	ガ	ス管破裂	箇所				1		1
	乗	用車破損	台				1		1
	地	下変電室浸水	箇所				1		1
	樹	木倒壊	本			247	36		283
	宅	地冠水	箇所			49			49
石	垣くずれ	箇所			6			6	
農	道損壊	箇所			1			1	
り	災世帯数	世帯	5		671	237	131	1,044	
り	災者数	人	17		2,210	933	428	3,588	
公	立文教施設	千円					1,800	1,800	
農	林水産業施設	千円			3,500	7,715		11,215	
公	共土木施設	千円				3		3	
そ	の他の公共施設	千円			4,060			4,060	
小	計	千円						0	
その他	公	共施設被害	団体					0	
	農	産被害	千円					0	
	林	産被害	千円					0	
	畜	産被害	千円					0	
	水	産被害	千円					0	
商	工被害	千円					0		
そ	の他の	千円			15,617	16,759	120	32,496	
被	害総額	千円			23,177	24,477	1,920	49,574	
災	害対策本部	設置			8月31日				
部	解散				8月31日				
災	害対策本部設置区市町村	2団体			22団体	7団体	5団体	36団体	
災	害救助法適用区市町村							0	
消	防職員出動延人数	145			4,178	1,682	963	6,968	
消	防団員出動延人数	35			5,128	803	1,295	7,261	

年		47									
		災害名	発達した低気圧	八丈近海地震	矢野口西土砂崩れ	山崩れ	三宅島集中豪雨	梅雨前線による大雨	台風第6号	台風第13号	雷雨
区分	発生年月日	1/10~13	2/29	5/14	6/25	7/12	7/15	8/7	9/12	9/15	
人的被害	死者										
	不明者										
負傷者	重傷										
	軽傷		3				1				
住家被害	全(焼)壊棟	1					2			3	
	世帯	1					2			7	
	人	1					6			23	
	半(焼)壊棟	12					2			2	
	世帯	12					2			2	
	人	38					5			9	
	一部損壊棟		10		2	1	4	3		6	
	世帯		10		2	1	4	3		6	
	人		37		7	3	18	13		24	
	床上浸水棟				1		738	69		27	108
世帯				1		980	84		27	116	
人				5		3,067	241		73	366	
床下浸水棟				2	5	10,327	1,672	35	271	1,679	
世帯				1	5	12,097	1,940	35	271	1,749	
人				2	7	37,473	6,031	154	731	5,587	
非住家	公共建物棟	2									
	その他棟	3			5		11	9		9	
その他	田		0.06	0.5702			1.65			30.00	
	冠水						31.95				
	畑		0.82	0.4707			0.50				
	冠水						7.89	8.10		13,706.00	
	学校	6	6								
	病院										
	道路	47	436				36	35		28	
	橋りょう	1					5	3		1	
	河川	3	2				29	38		1	
	港湾	7									
	砂防										
	水道		55							1	
	清掃施設						1				
	崖くずれ		67				56	20		18	
	鉄道不通										
船舶被害	34	5									
通信被害	47								10		
道路冠水	7			4	6	45			7		
都関係施設		6									
倒木			320			2	121				
り災世帯数	世帯	13	10	3	1	988	87			267	
り災者数	人	39	37	12	3	4,096	254			1,614	
公立文教施設	千円	1,057	1,450								
農林水産業施設	千円	21,355	43,465							63,400	
公共土木施設	千円	34,299	213,915							45,500	
その他の公共施設	千円	6,912	160,514							11,260	
小計	千円	63,623	419,344							120,160	
公共施設被害	団体	7	5							5	
農産被害	千円	135,436	2,344	9,058		5,688	140				
林産被害	千円	3,000	270								
畜産被害	千円		70	3							
水産被害	千円	11,153	7,490								
商工被害	千円	25	5,634			300	500				
住家等の被害	千円	2,420									
墓地鉄道敷地等	千円			9,735							
その他	千円		21,455		1,000	13,929	17,110			1,945	
被害総額	千円	215,657	456,607	18,796	1,000	19,917	17,750			122,105	
災害対策本部設置	部										
災害対策本部設置	区市町村	1団体	1団体			9団体	12団体	1団体		4団体	
災害救助法適用	区市町村										
消防職員出動延人数						431	377		27	267	
消防団員出動延人数		8	358	166		644	1,050		73	1,614	

年		47							計
		台風第20号	台風第21号	台風第22号	台風第24号	台風第26号	八 文 島 東 方 沖 地 震	新 集 中 豪 雨 島	
区分	発生年月日	9/17~18	9/23	10/6	10/11	10/29	12/4	12/24	
人的被害	死者	1							1
	行方不明者								0
	負傷者								0
	重傷者								4
住家被害	棟					1			7
	世帯					1			11
	人					6			36
	棟	1							17
	世帯	1							17
	人	3							55
	棟	1			2				29
	世帯	1			2				29
	人	3			5				110
	棟	101						64	1,108
世帯	101						64	1,373	
人	273						300	4,325	
棟	424	19		7	5		45	14,491	
世帯	424	19		7	6		45	16,599	
人	1,144	51		17	7		205	51,409	
非住家	公共建物								2
	その他	11	2		7	1			58
その他	田								2.28
	畑				0.15	0.16		0.50	61.95
	流出・埋没冠水								2.60
	流出・埋没冠水		866.00						14,587.99
	学校			1					13
	病院								
	道路	25	14		1	16	257	26	921
	橋りょう	2			3				15
	河川	3							122
	港湾	3	1					2	13
	砂防							1	1
	水道						6	1	63
	清掃施設								1
	崖くずれ	14	3			1		4	183
	鉄道不通	1							1
	船舶被害	34	1		3				77
	通信被害							1	58
	道路冠水	2				6			110
	都関係施設								6
	倒木	6							500
	ます池流出	1							1
	家屋施設家具類							33	33
	屋敷内施設							174	174
治水関係							2	2	
り災世帯数	103			2		1		64	1,539
り災者数	279			5		6		300	6,645
公立文教施設	千円			100	110		800		3,517
農林水産業施設	千円	3,293	8,086				14,900	15,777	170,276
公共土木施設	千円	8,500	1,444		355	1,765	54,057	49,134	408,969
その他の公共施設	千円	850				150	6,278	28,736	214,700
小計	千円	11,878	9,530	100	465	1,915	76,035	93,647	796,697
公共施設被害	団体	3	1	1	1	1	1	1	26
農産被害	千円		21,891		8,073	1,813	125		184,568
林産被害	千円								3,270
畜産被害	千円							400	473
水産被害	千円							1,100	19,743
商工被害	千円						8,699	1,500	16,658
家屋施設家具類	千円						1,471	16,900	20,791
屋敷内施設	千円						9,563		9,563
治山関係	千円						42,600		42,600
墓地鉄道敷地等	千円								9,735
その他	千円		644		680	782			57,545
被害総額	千円	11,878	32,065	100	9,218	4,510	138,493	113,547	1,161,643
災害対策本部設置	部								
災害対策本部設置	区市町村	11団体		1団体			1団体	1団体	42団体
災害救助法適用	区市町村								0
消防職員出動	延人数	36							1,138
消防団員出動	延人数	80					113	255	4,361

年		48									
		大 雨		雷 雨	台風第6号	大 雨		大 雨	大 雨	大 雨	計
区分	災害名 発生年月日	6/9	7/2	7/21	8/4	10/13	10/21	10/28	11/10		
		人的被害	死者								
行方不明者										0	
負傷者	重傷										0
	軽傷										0
住家被害	全(焼)壊	棟								0	
		世帯								0	
	半(焼)壊	棟								0	
		世帯								0	
	一部損壊	棟								0	
		世帯								0	
床上浸水	棟	43	184		212	571	2		250	1,262	
	世帯	53	193		224	596	2		250	1,318	
床下浸水	棟	166	557		643	1,916	5		807	4,094	
	世帯	683	2,490	110	1,315	9,097	224	376	8,824	23,119	
	人	854	2,494	132	1,330	9,110	224	376	8,855	23,375	
	人	2,667	7,160	446	3,611	28,543	696	1,173	28,697	72,993	
非住家	公共建物									0	
	その他					17			1	18	
その他	田	流出・埋設								0.00	
		冠水								0.00	
	畑	流出・埋設								0.00	
		冠水								0.00	
	学校	箇所								0	
	病院	箇所								0	
	道路	箇所								0	
	橋りょう	箇所								0	
	河川	箇所								0	
	港湾	箇所								0	
	砂防	箇所								0	
	水道	箇所								0	
	清掃施設	箇所								0	
	崖くずれ	箇所								0	
	鉄道不通	箇所								0	
	船舶被害	隻								0	
	通信被害	回線								0	
道路冠水	箇所								0		
都関係施設	箇所								0		
り災世帯数	世帯	53	193		224	596	2		250	1,318	
り災者数	人	166	557		643	1,916	5		807	4,094	
公立文教施設	千円									0	
農林水産業施設	千円									0	
公共土木施設	千円							7,200		7,200	
その他の公共施設	千円									0	
小	計									0	
その他	公共施設被害	団体								0	
	農産被害	千円								0	
	林産被害	千円								0	
	畜産被害	千円								0	
	水産被害	千円								0	
	商工被害	千円								0	
その他	千円									0	
被害総額	千円							7,200		7,200	
災害対策本部設置	部										
災害対策本部設置	区市町村			1団体						1団体	
災害救助法適用	区市町村								3団体	3団体	
消防職員出動	延人数	6		20		22			230	278	
消防団員出動	延人数		143	20		25			84	272	

区分	年	50							51	
		災害名							計	台風第17号
		集中豪雨	集中豪雨	集中豪雨	集中豪雨	台風第13号	集中豪雨	台風第20号		
発生年月日	6/10	7/4	8/23	9/5	10/5	11/7	11/23	9/9		
人的被害	死者									0
	行方不明者									0
	負傷者						3		3	0
住家被害	棟						82		82	1
	世帯								285	0
	人								304	0
	棟								822	0
	世帯								524	0
	人								539	0
	棟								1,724	0
	世帯								1,268	6
	人								1,331	6
	棟								4,217	17
床上浸水	棟	44		9	13	4	41		111	2,288
	世帯	54		9	13	4	41		121	2,316
	人	206		31	52	16	143		448	6,702
	棟	274	361	91	137	383	1,934	2	3,182	4,962
	世帯	275	582	91	137	508	1,934	2	3,529	5,092
	人	918	2,052	319	548	1,796	6,769	4	12,406	15,850
非住家	公共建物							1	13	0
	その他								361	13
その他	田								0.00	0.00
	畑					0.30			0.30	0.00
	学					15			15	2
	病院					8			8	1
	道路	42	33			2			77	29
	橋りょう								0	0
	河川	7	1			1			9	16
	港湾								2	0
	砂防								1	0
	水道								0	0
	清掃施設								0	0
	崖くずれ	12							12	57
	鉄道不通	1							1	1
	船舶被害					4			4	0
	通信被害						2,200		2,200	0
	道路交通施設						1		1	0
	消防施設						722		722	0
その他						1		1	0	
り災世帯数	世帯	54		9	13	847	41		964	2,316
り災者数	人	206		31	52	2,562	143		2,994	6,702
公立文教施設	千円					233,353			233,353	3,342
農林水産業施設	千円					58,440			58,440	0
公共土木施設	千円					170,420			170,420	42,800
その他の公共施設	千円					110,807			110,807	150
小計	千円					573,020			573,020	49,292
その他	公共施設被害	団体				1			1	0
	農産被害	千円				1,801,906	29,710		1,831,616	0
	林産被害	千円				18,232			18,232	0
	畜産被害	千円				30,119			30,119	0
	水産被害	千円				2,400			2,400	0
	商工被害	千円				240,315			240,315	1,000
その他	千円							0	3,270	
被害総額	千円					2,665,992			2,665,992	50,562
災害対策本部	設置									
災害対策本部設置	区市町村					1団体			1団体	15団体
災害救助法適用	区市町村					1団体			1団体	1団体
消防職員出動延	人数	103				9			112	601
消防団員出動延	人数	553				323			876	1,792

年		52										
		災害名										
区分	発生年月日	集中豪雨	集中豪雨	日原落石	前線豪雨	大 雨	集中豪雨	集中豪雨	雷 雨	雷 雨	小 計	
		3/24	3/30~31	4/7	5/15	6/10	6/14	7/2	7/7	7/16~17		
人的被害	死者								1		1	
	行方不明者										0	
	負傷者	重傷										0
		軽傷								1		1
住家被害	全(焼)壊	棟									0	
		世帯									0	
		人									0	
	半(焼)壊	棟			1		1			2	4	
		世帯			1		1			2	4	
	一部損壊	棟			1		3			12	16	
		世帯								1	1	
	床上浸水	棟		1		7	3		45	3	59	
		世帯		1		7	3		45	4	60	
		人		3		21	9		151	13	197	
床下浸水	棟	12	19		116	66	27	534	155	929		
	世帯	47	62		120	66	27	545	155	1,022		
	人	141	144		360	198	108	1,762	612	3,325		
非住家	公共建物									0		
	その他		3	1				1		5		
その他	田	流出・埋没								0.00		
		冠水							3.00	3.00		
	畑	流出・埋没								0.00		
		冠水								0.00		
	学校	箇所					4			4		
	病院	箇所								0		
	道路	箇所		19	1	4		7	18	49		
	橋りょう	箇所						1	2	3		
	河川	箇所						4	2	6		
	港	箇所								0		
	砂防	箇所								0		
	水道	箇所								0		
	清掃施設	箇所								1		
	崖くずれ	箇所		2			1	5	4	13		
	鉄道不通	箇所								0		
船舶被害	隻								0			
通信被害	回線								0			
り災世帯数	世帯		1	1	7	1	3	47	4	64		
り災者数	人		3	1	21	3	9	165	13	215		
公立文教施設	千円			642	30					672		
農林水産業施設	千円									0		
公共土木施設	千円						4,217	100,550		104,767		
その他の公共施設	千円									0		
小計	千円			642	30		4,217	100,550		105,439		
その他	公共施設被害	団体								0		
	農産被害	千円						1,000		1,000		
	林産被害	千円		50						50		
	畜産被害	千円								0		
	水産被害	千円								0		
商工被害	千円							318		318		
その他	千円									0		
被害総額	千円			692	30		4,217	101,868		106,807		
災害対策本部	設置											
災害対策本部設置区市町村	解散		1団体							1団体		
災害救助法適用区市町村										0		
消防職員出動延人数							48	136	5	189		
消防団員出動延人数			20	46			150	938	85	1,239		

年		52											
		災害名		集中豪雨	集中豪雨	集中豪雨	台風第9号	台風第11号	地震	集中豪雨	集中豪雨	小計	計
		発生年月日	7/19	8/14	8/17~19	9/9	9/19	10/5	11/17	12/16			
区分													
人的被害	死者	1										1	2
	行方不明者											0	0
	負傷者											0	0
	重傷											0	0
	軽傷								3			3	4
住家被害	全(焼)壊	棟			1							1	1
		世帯			1							1	1
		人			3							3	3
	半(焼)壊	棟										0	4
		世帯										0	4
		人										0	16
	一部損壊	棟		1								1	2
		世帯		1								1	2
		人		2								2	4
	床上浸水	棟	2		231	5	1				1	240	299
世帯		2		231	5	1				1	240	300	
人		6		761	15	3				3	788	985	
床下浸水	棟	96	1	2,256	157	250			7	24	2,791	3,720	
	世帯	96	1	2,323	157	262			7	24	2,870	3,892	
	人	288	3	6,020	467	882			21	72	7,753	11,078	
非住家	公共建物										0	0	
	その他				7		2				9	14	
その他	田	流出・埋没										0.00	0.00
		冠水			0.1							0.10	3.10
	畑	流出・埋没										0.00	0.00
		冠水			1.36							1.36	1.36
	学校	箇所					2				2	6	
	病院	箇所									0	0	
	道路	箇所		72		2	13				87	136	
	橋りょう	箇所		4							4	7	
	河川	箇所		1	64		9				74	80	
	港湾	箇所			1						1	1	
	砂防	箇所									0	0	
	水道	箇所									0	0	
	清掃施設	箇所			42		9				51	52	
	崖くずれ	箇所			61	1					62	75	
	鉄道不通	箇所			2						2	2	
	船舶被害	隻									0	0	
	通信被害	回線			1						1	1	
り災世帯数	世帯	2		232	5	1				1	241	305	
り災者数	人	6		764	15	3				3	791	1,006	
公立文教施設	千円					200					200	872	
農林水産業施設	千円			3,936							3,936	3,936	
公共土木施設	千円			32,649		1,400					34,049	138,816	
その他の公共施設	千円			9,808							9,808	9,808	
小計	千円			46,393		1,600					47,993	153,432	
公共施設被害	団体										0	0	
その他	農産被害	千円									0	1,000	
	林産被害	千円									0	50	
	畜産被害	千円									0	0	
	水産被害	千円									0	0	
	商工被害	千円									0	318	
その他	千円					16					16	16	
被害総額	千円			46,393		1,616					48,009	154,816	
災害対策本部	設置												
部	解散												
災害対策本部設置区	区市町村			14団体	2団体	14団体					30団体	31団体	
災害救助法適用区	区市町村												
消防職員出動延人数		6	534	6	229						775	964	
消防団員出動延人数		10	1,801	3	780						2,594	3,833	

年 区分	災害名 発生年月日	53					54				
		伊豆大島 近海地震	低気圧に よる突風	集中豪雨	集中豪雨	計	ガス爆発	集中豪雨	強風	集中豪雨	小計
		1/14	2/28	4/6	7/11		2/10	3/24	3/31	5/8	
人的被害	死者人					0					0
	行方不明者人			1		1					0
	負傷者 重傷人 軽傷人		2			2	1				1
			32	1		33	23				23
住家被害	全(焼)壊棟 世帯人		1			1	1				1
			5			5	1				1
			6			6	1				1
	半(焼)壊棟 世帯人		2				2	8			8
			2				2	9			9
			6				6	34			34
	一部損壊棟 世帯人		211	584	2		797	61		9	70
			214	584	2		800	85		9	94
			677	2,033	6		2,716	266		27	293
	床上浸水棟 世帯人				1,874	243	2,117		33		5
				2,114	262	2,376		37		5	42
				6,093	748	6,841		103		21	124
床下浸水棟 世帯人				6,771	666	7,437		929		234	1,163
				7,165	687	7,852		1,025		243	1,268
				20,528	2,400	22,928		2,956		727	3,683
非住家	公共建物棟	13	14			27					0
	その他棟		151	83	9	243					0
その他	田	流出・埋没 冠水				0.00					0.00
		冠水			0.10		0.10				0.00
	畑	流出・埋没 冠水					0.00				0.00
		冠水				0.20	0.20				0.00
	学校	箇所	10	20	1	3	34				0
	病院	箇所	2	1			3				0
	道路	箇所	15		46	41	102				0
	橋りょう	箇所			1		1				0
	河川	箇所	1		36	11	48				0
	港湾	箇所					0				0
	砂防	箇所					0				0
	水道	箇所	52			2	54				0
	清掃施設	箇所	1				1				0
	崖くずれ	箇所			10	8	18				0
	鉄道不通	箇所		1			1				0
船舶被害	隻					0				0	
通信	回線		530	1		531				0	
り災世帯数	世帯		7	2,114	262	2,383	10	37		5	52
り災者数	人		12	6,093	748	6,853	35	103		21	159
公立文教施設	千円	28,112	6,322	552		34,986					0
農林水産業施設	千円	21,130	2,354			23,484					0
公共土木施設	千円	41,932	362	10,353		52,647					0
その他の公共施設	千円	188,507		1,000		189,507					0
小計	千円	279,681	9,038	11,905		300,624					0
その他	公共施設被害	団体				0					0
	農産被害	千円				0					0
	林産被害	千円				0					0
	畜産被害	千円				0					0
	水産被害	千円				0					0
商工被害	千円	7,820				7,820		25,000		25,000	
その他	千円	66,151				66,151		10,000		10,000	
被害総額	千円	353,652	9,038	11,905		374,595		35,000		35,000	
災害対策本部	設置										
部	解散										
災害対策本部設置区	区市町村	1団体		5団体	2団体	8団体					0
災害救助法適用区	区市町村			2団体		2団体					0
消防職員出動延	人数	16		468	316	800	114	68			182
消防団員出動延	人数	220		536	1,428	2,184	38	119			157

年		54															
		災害名		集中豪雨	集中豪雨	御 蔵 島	台風第12号	台風第16号	台風第18号	台風第20号	小 計	計					
		発生年月日	5/15	8/11	8/29	9/4	9/30~10/1	10/7	10/19								
区分	発生年月日	5/15	8/11	8/29	9/4	9/30~10/1	10/7	10/19	小 計	計							
人的被害	死者	人							5	5	5						
	行方不明者	人								0	0						
	負傷者	人				1			10	11	12						
住家被害	全(焼)壊	棟			1				33	34	35						
		世帯			1				58	59	60						
		人			10				174	184	185						
	半(焼)壊	棟			1				358	359	367						
		世帯			1				455	456	465						
		人			5				1,438	1,443	1,477						
	一部損壊	棟				29			1,505	1,534	1,604						
		世帯				29			1,669	1,698	1,792						
		人				78			5,200	5,278	5,571						
	床上浸水	棟	826	15		107			4	184	1,136	1,174					
		世帯	969	15		107			4	184	1,279	1,321					
		人	2,604	46		318			12	711	3,691	3,815					
床下浸水	棟	751	20	5	349	72	117	2,033	3,347	4,510							
	世帯	1,072	20	5	364	72	117	2,040	3,690	4,958							
	人	2,089	61	18	1,127	216	351	6,741	10,603	14,286							
非住家	公共建物	棟							338	338	338						
	その他	棟	270		2	15			269	556	556						
その他	田	流出・埋没	ヘクタール						35.00	35.00	35.00						
		冠水	ヘクタール						36.20	36.20	36.20						
	畑	流出・埋没	ヘクタール						33.12	33.12	33.12						
		冠水	ヘクタール						2,485.33	2,485.33	2,485.33						
	学	校	箇所						846	846	846						
	病	院	箇所						4	4	4						
	道	路	箇所		2	12	1	31	301	347	347						
	橋	りょう	箇所		1				17	18	18						
	河	川	箇所		1	2			30	33	33						
	港	湾	箇所						31	31	31						
	砂	防	箇所		1				2	3	3						
	水	道	箇所						15	15	15						
	清	掃	施設	箇所					8	8	8						
	崖	くずれ	箇所				1		65	66	66						
	鉄	道	不通	箇所					10	10	10						
船	舶	被害	隻					99	99	99							
通	信	被害	回線					2,009	2,009	2,009							
り	災	世帯	数	865		2	107		693	1,667	1,719						
り	災	者	数	2,249		15	318		2,311	4,893	5,052						
公	立	文	教	施	設	千	円		309,541	309,541	309,541						
農	林	水	産	業	施	設	千	円	200,158	200,158	200,158						
公	共	土	木	施	設	千	円		288,900	15,000	9,923	888,466	1,202,289	1,202,289			
そ	の	他	の	公	共	施	設	千	円		6,537		283,721	290,258	290,258		
小	計	千	円			288,900	6,537	15,000	9,923	1,681,886	2,002,246	2,002,246					
公	共	施	設	被	害	団	体				0	0					
そ	の	農	産	被	害	千	円				1,386,811	1,386,811	1,386,811				
		林	産	被	害	千	円				3,794	3,794	3,794				
		畜	産	被	害	千	円				500	500	500				
		水	産	被	害	千	円				168,800	168,800	168,800				
		商	工	被	害	千	円	25,000			188,230	213,230	238,230				
そ	の	他	千	円	10,000				1,665,151	1,675,151	1,685,151						
被	害	総	額	千	円	35,000		288,900	6,537	15,000	9,923	5,095,172	5,450,532	5,485,532			
災	害	対	策	本	設	置											
部	解	散															
災	害	対	策	本	部	設	置	区	市	町	村	6	1	2	57	66	66
災	害	救	助	法	適	用	区	市	町	村	1			1	2	2	
消	防	職	員	出	動	延	人	数	307	29		126	1	3	7,288	7,754	7,936
消	防	団	員	出	動	延	人	数	210	30	66	249	10		10,393	10,958	11,115

年			55					計		
災害名			台風第3号	伊豆半島 東方沖地震	台風第13号	千葉県 中部地震	大雨		茨城県 南西部地震	台風第19号
区分	発生年月日		5/21	6/29	9/10~11	9/25	9/27	9/28	10/14	
人的被害	死者	人			1	1				2
	行方不明者	人								0
	負傷者	重傷 軽傷			1	32			1 3	1 37
住家被害	全(焼)壊	棟 世帯 人							2 2 4	2 2 4
	半(焼)壊	棟 世帯 人						7 7 25	7 7 25	
	一部損壊	棟 世帯 人	2 2 6				1 1 5	68 68 169	71 71 180	
	床上浸水	棟 世帯 人			9 9 30		1 1 1			10 10 31
	床下浸水	棟 世帯 人			73 73 202		8 8 31	15 15 48	96 96 281	
	非住家	公共建物 その他	棟 棟					1 1	19 63	20 64
その他	田	流出・埋設 冠水	ヘクタール ヘクタール							0.00 0.00
	畑	流出・埋設 冠水	ヘクタール ヘクタール				0.40		0.80 4.50	0.80 4.90
	学	校	箇所	2			1		20	23
	病	院	箇所							0
	道	路	箇所		4	25		77	72	178
	橋	りょう	箇所							0
	河	川	箇所					1	11	12
	港	湾	箇所					1	6	7
	砂	防	箇所						1	1
	水	道	箇所					2	6	8
	清	掃施設	箇所						1	1
	崖	くずれ	箇所					5	2	7
	鉄	道不通	箇所							0
	船	舶被害	隻							1
	通	信被害	回線						9	9
	林	道(農林牧道)	箇所		3			13		1 17
治	山	箇所		1					1 2	
倒	木	本			1			1,321	1,322	
り	災世帯数	世帯			9		1		9	19
り	災者数	人			30		1		29	60
公	立文教施設	千円					3,295	5,063		8,358
農	林水産業施設	千円	1,380				104,414	55,175		160,969
公	共土木施設	千円		10,800	10,000		108,465	131,830		261,095
そ	の他の公共施設	千円	200		50		3,216	12,910		16,376
小	計	千円	1,580	10,800	10,050		219,390	204,978		446,798
そ	市	町村数	団体	1	1	1	2	9		14
	農	産被害	千円	5,897			4,620	193,613		204,130
	林	産被害	千円					9,500		9,500
	畜	産被害	千円							0
	水	産被害	千円					400		400
商	工被害	千円								0
そ	の他	千円	60							60
被	害総額	千円	7,537	10,800	10,050		224,010	408,491		660,888
災	害対策本設	置								
部	解散									
災	害対策本部設置	区市町村	1団体					10団体		11団体
災	害救助法適用	区市町村								0
消	防職員出動	延人数					2	11		13
消	防団員出動	延人数					42	273		315

年		56													
		大 雨		大 雨		集中豪雨		大 雨		大 雨		台風第15号	台風第22号	台風第24号	三宅島 竜巻
区分	災害名	4/20	5/17	7/22	7/23~24	7/30	8/22	10/1	10/22	11/2					
発生年月日															
人的被害	死者	1													1
	不明者														0
	負傷者						1								1
住家被害	棟世帯						1		1						2
	棟世帯						1		2						3
	棟世帯						3		5						8
	棟世帯								1						2
	棟世帯								1						2
	棟世帯								1						4
	棟世帯						2	10	6		2				20
	棟世帯						3	10	12		2				27
	棟世帯						6	23	23		4				56
	棟世帯	2		1,796	30		2		6,235						8,065
非住家	棟世帯	2		2,627	39		3		7,373					10,044	
	棟世帯	2		7,616	71		16		23,980					31,685	
	棟世帯	108	5	6,640	41	19	3		35,441					42,257	
	棟世帯	130	5	10,822	84	25	4		38,800					49,870	
	棟世帯	317	15	31,620	141	59	18		114,903					147,073	
	棟世帯							1	3	4			1		9
その他	田						12.00								12.00
	畑								0.06						0.06
	学							1	5	5					11
	病									2					2
	道	1		88			81	16	123						309
	橋								1						1
	河	3		5			15		18						41
	港						7	2	8						17
	砂	1					3								4
	水	1		1			8								9
	清								1						1
	掃									35					56
	施	2		14			5								3
	設									3					4
	崖														4
	く														4
	ず														4
	れ														4
	鐵														4
	道														4
不														4	
通														4	
船	1					3								4	
船														4	
被														4	
害														4	
雙														4	
通														4	
信														4	
害														4	
回														4	
線														4	
グ														4	
ラ														4	
ン														4	
ド														4	
公														4	
園														4	
治														4	
山														4	
岸														4	
海														4	
觀														4	
光														4	
施														4	
設														4	
港														4	
空														4	
倒														4	
木														4	
本														4	
倒														4	
本														4	
災														4	
世														4	
帯														4	
数														4	
災														4	
者														4	
数														4	
公														4	
立														4	
文														4	
教														4	
施														4	
設														4	
千														4	
元														4	
農														4	
林														4	
水														4	
産														4	
業														4	
施														4	
設														4	
千														4	
元														4	
公														4	
共														4	
土														4	
木														4	
施														4	
設														4	
千														4	
元														4	
小														4	
計														4	
公														4	
共														4	
施														4	
設														4	
千														4	
元														4	
小														4	
計														4	
公														4	
共														4	
施														4	
設														4	
千														4	
元														4	
小														4	
計														4	
公														4	
共														4	
施														4	
設														4	
千														4	
元														4	
小														4	
計														4	
公														4	
共														4	
施														4	
設														4	
千														4	
元															

年		57										小計	
		大 雨	強 風	大 雨	地 滑 り	強 風	大 雨	大 雨	大 雨	大 雨	台風第10号		
区分	災害名	1/5	4/10	4/15	5/11	6/3	6/9	6/20	6/21	7/31	8/1		
発生年月日													
人的被害	死者											0	
	行方不明者											0	
	負傷者					2					11	13	
住家被害	棟世帯人										5	5	
	全(焼)壊										5	5	
	棟世帯人										16	16	
	半(焼)壊										13	13	
	棟世帯人										23	23	
	一部損壊										57	57	
住家被害	棟世帯人										104	104	
	床上浸水				7			155	3	3	54	222	
	棟世帯人				7			179	3	3	66	258	
	床上浸水				24			620	6	5	180	835	
	棟世帯人				269			10	2,722	15	98	452	3,566
	棟世帯人				271			10	2,973	15	103	473	3,845
非住家	公共建物										81	81	
非住家	その他										99	99	
その他	田	流出・埋設冠水										2.80	2.80
	畑	流出・埋設冠水	0.40									7.45	7.45
	学	校										0.50	0.50
	病	院										556.87	557.27
	道	路			8	1		20	22	2		205	205
	橋	りょう										1	1
	河	川										399	452
	港	湾										11	11
	砂	防										172	173
	水	道									1	13	13
	清	掃										1	1
	崖	くずれ										35	36
	鉄	道										3	3
	船	舶										144	144
	通	信										2	2
	グ	ラ										6	6
	公	園										1,362	1,388
	治	山										18	18
	停	電										26	26
	観	光										1,362	1,388
空	港										18	18	
倒	木			8							13	13	
り	災	世帯数		7				179	3	3	94	286	
り	災	者数		24				620	6	5	253	908	
公	立	文									104,396	104,396	
農	林	水									1,184,007	1,184,007	
公	共	土			602,013				1,080		1,875,165	2,478,258	
公	共	土			602,013				30		731,902	731,932	
小	計			602,013					1,110		3,895,470	4,498,593	
公	共	施			1				1		40	42	
農	産	被		91,568							2,807,213	2,898,781	
林	産	被									1,138,056	1,138,056	
畜	産	被									476	476	
水	産	被									30,200	30,200	
商	工	被									21,833	21,833	
そ	の	他									162,399	162,399	
被	害	総		91,568	602,013				1,110		8,055,647	8,750,338	
災	害	対											
災	害	対			1				1	2	35	39	
災	害	救											
消	防	職			93			105	4	133	5,206	5,541	
消	防	団		4	34			10	103	740	11,745	12,636	

年		57										計
		大雨	大雨	大雨	台風第15号	台風第18号	台風第19号	台風第2号	土砂崩れ	大雨	三宅島 近海地震	
区分	災害名 発生年月日	8/3	8/19	8/27	9/1~4	9/12	9/25	10/8	10/10	11/30	12/29	
人的被害	死者								3	1		4
	行方不明者											0
	負傷者 重傷 軽傷					1			3			4
住家被害	棟世帯 全(焼)壊					4		11				20
	棟世帯 半(焼)壊					4		10				19
	棟世帯 一部損壊					12		31				59
	棟世帯 床上浸水					3		2				18
	棟世帯 床上浸水					3		2				28
	棟世帯 床上浸水					6		4				67
非住家	棟世帯 一部損壊				6	18		49				177
	棟世帯 床上浸水			1		5,733		1		401		6,358
	棟世帯 床上浸水			1		6,816		1		513		7,589
	棟世帯 床上浸水			3		22,494		2		1,392		24,726
	棟世帯 床上浸水	3	2	24	6	17,022		4		4,908		25,535
	棟世帯 床上浸水	3	2	24	7	19,363		15		5,771		29,030
公共建物 その他	5	7	79	9	60,235		54		17,479		89,965	
その他	棟 田				13	30		7				131
	棟 畑				4	20		19		12		154
	流出・埋設 冠水											2.80
	流出・埋設 冠水					0.07						7.52
	流出・埋設 冠水				0.20	4,240.16						0.50
	流出・埋設 冠水											4,797.63
	校 学				2	62		13				282
	院 病							1		2		4
	路 道				11	238		52		55	4	813
	橋 りょう		5			7						23
	川 河	3		1	2	179				2		360
	湾 港				3	21		7				44
	防 砂											1
	道 水				2	13						51
	施設 清掃											3
	施設 崖くず			1	13	111	1	3	1	4	1	279
	施設 鉄道					3						5
	隻 船舶被害					1		9				16
	回線 通信被害					1		248	1			1,638
	箇所 グラウンド					18						36
箇所 公園					4						17	
箇所 治山	1				3						39	
箇所 停電					6,083				10,750		19,943	
箇所 観光施設							1				7	
箇所 空港							9				13	
本 倒木					400				1		5,500	
世帯数	り災世帯			1		6,823		13		513		7,636
人数	り災者			3		22,512		37		1,392		24,852
千円	公立文教施設				1,115	32,639		12,858				151,008
千円	農林水産業施設				16,435	80,909		100,683		6,000		1,388,034
千円	公共土木施設	10,300			1,736	954,639		209,323		70	16,400	3,670,726
千円	その他の公共施設				115	177,966		49,126				959,139
千円	小計	10,300			19,401	1,246,153		371,990		70	22,400	6,168,907
千円	公共施設被害	2			4	31		4		1	2	86
千円	農産被害				52,473	883,992		143,071				3,978,317
千円	林産被害					5,000		600				1,143,656
千円	畜産被害					1,755						2,231
千円	水産被害				2,500	5,900		3,659				42,259
千円	商工被害					3,500		3,000				28,333
千円	その他	350			150	26,843		1,650				191,392
千円	被害総額	10,650			74,524	2,173,143		523,970		70	22,400	11,555,095
設置 部	災害対策本部設置											
散	災害対策本部設置区市町村	1団体		2団体	4団体	46団体	1団体	4団体	1団体	7団体	1団体	106団体
	災害救助法適用区市町村					7団体						7団体
人数	消防職員出動延			93		4,930	87	7	52	1,217		11,927
人数	消防団員出動延	380		512	5	12,556	8	120	40	440		26,697

区分	災害名 発生年月日	58年									小計
		大雨	強風	大雨	大雨	大雨	大雨	台風第6号	台風第5号	大雨	
		2/15	2/17	6/9	6/10	7/9	8/9	8/15	8/17	9/1	
人的被害	死者										0
	行方不明者										0
	負傷者										0
	重傷										0
	軽傷										0
											0
住家被害	棟世帯										0
	棟世帯										0
	棟世帯										0
	棟世帯										0
	棟世帯				354	13			7	2	376
	棟世帯				355	13			7	2	377
非住家	棟世帯				1,128	51			21	5	1,205
	棟世帯				9,388	95	12	2	137	153	9,787
	棟世帯				9,564	96	12	2	152	175	10,001
	棟世帯				29,735	327	42	5	479	528	31,116
	公共建物										0
	その他				758	31	5		5		799
その他	田	流出・埋設冠水	ヘクター						0.12		0.12
	畑	流出・埋設冠水	ヘクター			5.00					5.00
	学校	施設	箇所			54.00					54.00
	病院	施設	箇所			1					1
	道路	施設	箇所			31	2		10		43
	橋りょう	施設	箇所								0
	河川	施設	箇所						5		5
	港湾	施設	箇所								0
	砂防	施設	箇所								0
	水道	施設	箇所						10		10
	清掃施設	箇所			1						1
	崖くずれ	箇所		8		3			1		12
	鉄道不通	箇所							1		1
	船舶被害	隻									0
	通信被害	回線								11	11
その他					用水溢水5		「フラット」被害1	用水溢水3		0	
その他								便槽溢水78		0	
その他								農道陥没1		0	
り災世帯数	世帯				2,057	67	12	1	71	2	2,210
り災者数	人				7,021	240	42	1	268	5	7,577
公立文教施設	千円										0
農林水産業施設	千円								38,000		38,000
公共土木施設	千円	2,000		25,000					18,000		45,000
その他の公共施設	千円		5,350		60			3,400	54,568		63,378
小計	千円	2,000	5,350	25,000	60			3,400	110,568		146,378
その他	公共施設被害	団体									0
	農産被害	千円			196,680				400		197,080
	林産被害	千円			53,907						53,907
	畜産被害	千円									0
	水産被害	千円							4,000		4,000
	商工被害	千円									0
その他	千円								3,243		3,243
被害総額	千円	2,000	5,350	25,000	250,647			3,400	118,211		404,608
災害対策本部設置	解散										
災害対策本部設置区市町村					3団体	1団体		2団体	11団体		17団体
災害救助法適用区市町村											
消防職員出動延人数					548	50		180	760		1,538
消防団員出動延人数					271	17		296	1,551		2,135

年		58					小計	計	
		台風第10号	三宅島噴火	台風第13号	大雨	台風第17号			
区分	災害名	9/28	10/3	10/11	10/12	11/7			
	発生年月日								
人的被害	死者						0	0	
	行方不明者						0	0	
負傷者	重傷					1	1	1	
	軽傷					5	5	5	
住家被害	全(焼)壊	棟	340	1		30	371	371	
		世帯	330	1		31	362	362	
		人	811	1		146	958	958	
	半(焼)壊	棟					24	24	24
		世帯					24	24	24
	一部損壊	棟			6		73	79	79
		世帯			6		96	102	102
	床上浸水	棟			17		277	294	294
		世帯					1	1	377
	床下浸水	棟					1	1	378
世帯				8		5	13	9,800	
非住家	公共建物		9	5		57	71	71	
	その他		73	3		177	253	1,052	
その他	田	流出・埋没					0.00	0.12	
		冠水					0.00	5.00	
	畑	流出・埋没		362.50			31.00	393.50	393.50
		冠水						0.00	54.00
	学	校	6	2		3	11	12	
	病	院					2	2	
	道	路	29	9	1	89	128	171	
	橋	りょう					1	1	
	河	川					0	5	
	港	湾					19	19	
	砂	防					2	2	
	水	道	1,279		1	4	1,284	1,294	
	清	掃				1	1	2	
	崖	くずれ	3	17	18		38	50	
	鉄	道						0	
船	舶					24	24		
通	信					334	334		
そ	の		海岸被害1	カーブミラー9	電柱2		0		
〃				空港1	鉄道流水3		0		
〃					ケーブル100m		0		
り	災	世帯	512	5		152	669	2,879	
り	災	者	1,288	12		511	1,811	9,388	
公	立	文教施設	1,510,893	6,550		3,279	1,520,722	1,520,722	
農	林	水産業施設	9,012,082			230,599	9,242,681	9,280,681	
公	共	土木施設	1,838,475	36,890	8,000	121,850	2,005,215	2,050,215	
そ	の	他の公共施設	1,295,883	2,447	3,500	231,251	1,533,081	1,596,459	
小		計	13,657,333	45,887	11,500	586,979	14,301,699	14,448,077	
その他	農	産	被害	147,600	84,585		186,683	418,868	615,948
	林	産	被害	470,600				470,600	524,507
	畜	産	被害	3,450				3,450	3,450
	水	産	被害	190,000			27,900	217,900	221,900
	商	工	被害	2,700,000			748,647	3,448,647	3,448,647
	そ	の	他	8,346,910	13,700	72,000	144,150	8,576,760	8,580,003
被	害	総額	25,515,893	144,172	83,500	1,694,359	27,437,924	27,842,532	
災	害	対策本部		10月3日					
		設置		10月14日					
災	害	対策本部設置	1団体	1団体		1団体	3団体	20団体	
災	害	救助法適用				1団体	1団体	1団体	
消	防	職員出動	477				477	2,015	
消	防	団員出動	6,250	22		25	6,297	8,432	

年			59									計				
			大	雪	地	震	大	雨	大	雨	大		雨	土砂崩れ	低気圧	台風第22号
区分	災害名	発生年月日	1/19~2/17	3/6	6/23	7/11	7/21	7/27	8/11	10/13	10/13	11/21				
人的被害	死者	人														0
	行方不明者	人														0
負傷者	重傷	人	8													8
	軽傷	人	160	1												161
住家被害	全(焼)壊	棟												3		3
		世帯												7		7
	半(焼)壊	棟								1				5		6
		世帯								1				35		36
	一部損壊	棟								11				39		50
		世帯												44		44
床上浸水	棟					9		2								11
	世帯					9		2								11
床下浸水	棟					22		9								31
	世帯					162	3	14					1			180
		棟				149	4	14					1			168
		人				417	13	52					3			485
非住家	公共建物	棟								1			21			22
	その他	棟											20			20
その他	田	流出・埋設	ヘクター													0.00
		冠水	ヘクター													0.00
	畑	流出・埋設	ヘクター													0.00
		冠水	ヘクター													0.00
	学校	箇所											4		4	
	病院	箇所											1		1	
	道路	箇所				30		1		1	24				56	
	橋りょう	箇所													0	
	河川	箇所													0	
	港湾	箇所											6		6	
	砂防	箇所													0	
	水道	箇所													0	
	清掃施設	箇所													0	
	崖くずれ	箇所			1					1					2	
鉄道不通	箇所													0		
船舶被害	隻												2		2	
電話	回線												7		7	
護岸	箇所											1		1		
公園	箇所												10		10	
り	災世帯数	世帯				9		2	1			42			54	
り	災者数	人				22		9	11			46			88	
公立文教施設	千円											9,001			9,001	
農林水産業施設	千円									23,400	13,468	7,000			43,868	
公共土木施設	千円						6,141			188,000	3,060				197,201	
その他の公共施設	千円							6,653			53,152	150			59,955	
小計	千円						6,141	6,653	211,400	78,681	7,150				310,025	
その他	公共施設被害	団体					1	1	2		1				5	
	農産被害	千円									35,575	1,229			36,804	
	林産被害	千円													0	
	畜産被害	千円													0	
	水産被害	千円													0	
	商工被害	千円									75,965				75,965	
通信被害	千円									660				660		
その他	千円									100				100		
被害総額	千円						6,141	6,653	211,400	190,981	8,379				423,554	
災害対策本部	設置															
災害対策本部設置	区市町村						1	1			1	1			3	
災害救助法適用	区市町村															
消防職員出動	延人数		1,179		54		10		12						1,255	
消防団員出動	延人数		1,277				17	122	90		17	16			1,539	

年			60											
			大 雨	大 雨	大 雨	台風第6号	大 雨	大 雨	大 雨	大 雨	台風第12号	小 計		
区分	災害名	発生年月日	4/13	6/13	6/18~20	6/30	7/12	7/14	7/20	7/21	8/26~27			
人的被害	死者	人						1				1		
	行方不明者	人										0		
	負傷者	重傷				1						1		
		軽傷	人			5		1				6		
住家被害	全(焼)壊	棟				3						3		
		世帯				3						3		
	半(焼)壊	棟				7						7		
		世帯				4						4		
	一部損壊	棟				16						16		
		世帯				52		2				54		
床上浸水	棟				22		1,197		1		1,220			
	世帯				22		1,295		1		1,318			
床下浸水	棟				90		3,562		3		3,655			
	世帯				72	215	9	7,815	126	146	8,383			
		人			211	680	30	22,557	410	505	24,393			
非住家	公共建物	棟				13		5				18		
	その他	棟				65		814		1	4	884		
その他	田	流出・埋設	ヘクター									0.00		
		冠水	ヘクター									0.00		
	畑	流出・埋設	ヘクター									0.00		
		冠水	ヘクター									0.00		
	学	校	箇所			35					1	36		
	病	院	箇所									0		
	道	路	箇所	10	2		35		8			55		
	橋	りょう	箇所									0		
	河	川	箇所				10					10		
	港	湾	箇所				17					17		
	砂	防	箇所						2			2		
	清	掃	施設								1	1		
	崖	くずれ	箇所		2		11					13		
	鉄	道	不通									0		
	船	舶	被害				29					29		
	通	信	被害									0		
水	道	戸		1		6					7			
電	気	戸				2,575					2,575			
ブ	ロ	ック	塀						1		1			
護	岸	箇所				2,607					2,607			
り	災	世帯	数			31		1,295	1			1,327		
り	災	者	数			113		3,562	3			3,678		
公	立	文	教	施	設	千円	56,905	30,696		1,204		88,805		
農	林	水	産	業	施	設	千円	127,410		14,727		142,987		
公	共	土	木	施	設	千円	2,412	36,000	1,475,922	19,725	1,000	1,535,059		
そ	の	他	の	公	共	施	設	千円		1,300	98,667	14,043	1,150	115,160
小						計	千円	3,262	37,300	1,758,904	64,464	18,081	1,882,011	
その他	公	共	施	設	被	害	団	体					0	
	農	産	被	害	千	円			1,661,419		13,598		1,675,017	
	林	産	被	害	千	円			34,113				34,113	
	畜	産	被	害	千	円			25,000				25,000	
	水	産	被	害	千	円			65,108				65,108	
	商	工	被	害	千	円							0	
そ	の	他				千	円			6,478	912	7,390		
被	害	総	額	千	円		3,262	37,300	3,551,022	64,464	32,591	3,688,639		
災	害	対	策	本	部	設	置							
部		設	置	区	市	町	村							
災	害	対	策	本	部	設	置	区	市	町	村			
災	害	救	助	法	適	用	区	市	町	村				
消	防	職	員	出	動	延	人	数						
消	防	団	員	出	動	延	人	数						
							1,843	74	361	20	15	2,313		
							4,619	85	397	352	354	5,807		

年			60					小計	計
			台風第14号	大	雨	大	雨		
区分	災害名		8/30	9/2	9/6	10/4			
	発生年月日								
人的被害	死者	人					0	1	
	行方不明者	人					0	0	
	負傷者	重傷					5	5	6
		軽傷	人				10	10	16
住家被害	全(焼)壊	棟					0	3	
		世帯					0	3	
		人					0	7	
	半(焼)壊	棟					0	4	
		世帯					0	6	
	一部損壊	棟					0	16	
		世帯					0	54	
	床上浸水	棟				65	65	1,285	
		世帯				65	65	1,383	
		人				198	198	3,853	
床下浸水	棟		50	855		905	9,288		
	世帯		50	855		905	10,601		
		人	180	2,650		2,830	27,223		
非住家	公共建物	棟	1				1	19	
	その他	棟					0	884	
その他	田	流出・埋没	ヘクタール				0.00	0.00	
		冠水	ヘクタール				0.00	0.00	
	畑	流出・埋没	ヘクタール				0.00	0.00	
		冠水	ヘクタール				0.00	0.00	
	学校	箇所				0	36		
	病院	箇所				0	0		
	道路	箇所				0	55		
	橋りょう	箇所				0	0		
	河川	箇所				0	10		
	港湾	箇所				0	17		
	砂防	箇所				0	2		
	清掃施設	箇所				0	1		
	崖くずれ	箇所				0	13		
	鉄道不通	箇所				0	0		
	船舶被害	隻				0	29		
	通信被害	回線				0	0		
	水道	戸	2				2	9	
	電気	戸					0	2,575	
	ブロック塀	箇所					0	1	
護岸	箇所					0	2,607		
り災世帯数	世帯			65		65	1,392		
り災者数	人			198		198	3,876		
公立文教施設	千円	1,000				1,000	89,805		
農林水産業施設	千円					0	142,987		
公共土木施設	千円					0	1,535,059		
その他の公共施設	千円	100				100	115,260		
小計	千円	1,100				1,100	1,883,111		
その他	公共施設被害	団体					0	0	
	農産被害	千円				0	1,675,017		
	林産被害	千円				0	34,113		
	畜産被害	千円				0	25,000		
	水産被害	千円				0	65,108		
	商工被害	千円				0	0		
その他の	千円					0	7,390		
被害総額	千円	1,100				1,100	3,689,739		
災害対策本部設置	部								
災害対策本部設置区市町村	1団体					1団体	19団体		
災害救助法適用区市町村									
消防職員出動延人数	4					4	2,317		
消防団員出動延人数	24					24	5,831		

年		61										計
		災害名		大雨・大雪	大雨	台風第10号	台風15号	大雨	大雨	大雨	台風第17号	
区分	発生日月	3/23	7/23	8/4	9/2~3	9/6	9/8	9/13	9/28~29	10/8	11/21	
人的被害	死者	2										2
	行方不明者											0
	負傷者	1										1
住家被害	棟世帯	11										11
	全(焼)壊								6			6
	棟世帯								1			1
	半(焼)壊								2			2
	棟世帯								1			1
	一部損壊	3		1					3			3
	棟世帯	3		1					5			5
	床上浸水		3	737	2	1	10					753
	棟世帯		12	739	4	6	10					771
	棟世帯		20	2,283	8	6	25					2,342
床上浸水		83	5,407	56	8	329	28				5,911	
棟世帯		83	5,448	85	12	329	28				5,985	
棟世帯		210	16,649	247	26	954	87				18,173	
非住家	公共建物	5			1				1	1		6
	その他	10	14	40		7		4	6			1
その他	田											0.00
	畑										2.00	2.00
	学校	5										9
	病院											0
	道路	1		5	2	1			5		19	33
	橋りょう											0
	河川			2	2							4
	港湾									3		1
	砂防											1
	清掃施設											0
	崖くずれ	3		1								4
	鉄道不通											0
	船舶被害								8			8
	水道戸	700									2,190	2,890
	電話回線								41			41
	電気戸	59,100										59,100
	海岸											1
牧場											30	
り災世帯数	世帯		12	739	4	6	10		4			775
り災者数	人		20	2,283	8	6	25		7			2,349
公立文教施設	千円	997							4,000		27,128	32,125
農林水産業施設	千円	8,994		10,450					4,230	20,265	164,200	208,139
公共土木施設	千円	115,500		3,200					17,900		802,658	939,258
その他の公共施設	千円	1,883		1,506					48,645	25,686	165,420	243,140
小計	千円	127,374		15,156					74,775	45,951	1,159,406	1,422,662
その他	公共施設被害	団体										0
	農産被害	千円	117,018						34,450	2,485	494,450	648,403
	林産被害	千円										0
	畜産被害	千円									18,500	18,500
	水産被害	千円							1,500		131,430	132,930
	商工被害	千円	160,300								417,880	578,180
その他の	千円	65,600							67,235		132,835	
被害総額	千円	470,292		15,156					177,960	48,436	2,221,666	2,933,510
災害対策本部設置	解散										11月21日	
災害対策本部設置	区市町村	1団体									1月21日	
災害救助法適用	区市町村			1団体							1団体	2団体
消防職員出動	延人数											0
消防団員出動	延人数											0

年		62											計				
		大 雨	大 雨	大 雨	大 雨	大 雨	台風第13号	大 雨	大 雨	大 雨	台風第19号	地 震					
区分	災害名	発生年月日															
		6/22	7/1	7/25	7/31	8/24	9/16	9/19	9/25	9/26	10/14~18		12/17				
人的被害	死者			1	1										2		
	行方不明者														0		
	負傷者			1	2								3		6		
												2	7		9		
住家被害	全(焼)壊														0		
															0		
															0		
	半(焼)壊														0		
															0		
	一部損壊			1	1		7	1					2		12		
			1		1		8	1				2		13			
			3		3		16	3				6		31			
	床上浸水			301	210	24		1	1					537			
				349	250	25		1	1					626			
				950	544	68		1	5					1,568			
	床下浸水			3,204	1,674	580	1	22	86					5,567			
				3,482	1,947	657	1	22	86					6,195			
				8,862	4,826	1,860	3	54	222					15,827			
非住家	公共建物				2		4						1		7		
	その他			3	514	12	11	3	3						546		
その他	田	流出・埋没冠水													0.00		
															0.00		
	畑	流出・埋没冠水							0.70						0.70		
															0.00		
	学	校	箇所			3		8	2				18		31		
	病	院	箇所												0		
	道	路	箇所	1	25	3	15	1	22	32		1			100		
	橋	りょう	箇所												0		
	河	川	箇所												0		
	港	湾	箇所					6							6		
	砂	防	箇所					1							1		
	水	道	箇所												0		
	清	掃	施設					1							1		
	崖	くずれ	箇所			2		2							4		
	鉄	道	不通												0		
	船	舶	被害												0		
通	信	被害												0			
道	路	冠水			52	46	152			19				269			
り	災	世帯			349	250	25		1	1				626			
り	災	者			950	544	68		1	5				1,568			
公	立	文	教	施	設	千	円						2,370	14,385			
農	林	水	産	業	施	設	千	円						4,715			
公	共	土	木	施	設	千	円	30,055	23,950			118,908	15,650	24,812	66,300	279,675	
そ	の	の	公	共	施	設	千	円				20,466			20,466		
小						計	千	円	30,055	23,950		155,604	16,150	24,812	66,300	2,370	319,241
						公	共	施	設	被	害	団	体		0		
						農	産	被	害	千	円		153,326	6,750	160,076		
						林	産	被	害	千	円				0		
						畜	産	被	害	千	円				0		
						水	産	被	害	千	円		600	755	1,355		
						商	工	被	害	千	円		884		884		
						そ	の	他	千	円		320		1,540	4,800	6,660	
被	害	総	額	千	円	30,055	24,270	884				311,070	28,455	24,812	66,300	2,370	488,216
災	害	対	策	本	部	設	置										
						部	解	散									
災	害	対	策	本	部	設	置	区	市	町	村		2	3	4	1	10
災	害	救	助	法	適	用	区	市	町	村							
消	防	職	員	出	動	延	人	数				362	307	124		806	
消	防	団	員	出	動	延	人	数				290	11	10		52	363

年		63										計	
		災害名		地震	大雨	地震	大雨	大雨	大雨	大雨	大雨		大雨
		発生年月日	3/18	8/11~12	8/12	8/20	8/25~26	8/29	9/13~15	9/27~28	10/6		10/8~9
人的被害	死者												0
	行方不明者												0
負傷者	重傷	1											1
	軽傷	6											6
住家被害	全(焼)壊	棟											0
		世帯											0
	半(焼)壊	棟		2									2
		世帯		2									2
	一部損壊	人		5									5
		棟		1					2			8	11
		世帯		1					2			8	11
	床上浸水	人		3					8			25	36
		棟		28			4	1			1		34
		世帯		31			4	1			1		37
床下浸水	人		79			12	3			3		97	
	棟		346		2	17	36		1	24	1	427	
	世帯		363		2	17	36		1	24	1	444	
	人		1,069		6	47	97		2	66	4	1,291	
非住家	公共建物							2			8	10	
	その他		8	1			14	5		1	19	48	
その他	田	流出・埋没											0.00
		冠水		3.00									3.00
	畑	流出・埋没											0.00
		冠水		10.00									10.00
	学道	校路		56			3		18	8	41	3	129
	橋りょう	箇所		2									2
	河	川		1	1					2			4
	港	湾							10				10
	砂防	箇所									2		2
	清掃施設	箇所									2		2
	崖くずれ	箇所		21			1	1		4	29	8	64
	船舶被害	隻							1				1
	水道	箇所									5	2	7
	電気	戸	2	3,021									3,023
ブロック塀	箇所	1	1									2	
道路冠水	箇所		194			5	6					205	
ヘリポート	箇所									1		1	
り災世帯数	世帯		33			4						37	
り災者数	人		84			12						96	
公立文教施設	千円							460			20	480	
農林水産業施設	千円							29,284		26,250	300	55,834	
公共土木施設	千円				5,764			3,540	2,865	1,335,966	4,465	1,352,600	
その他の公共施設	千円							292,130		39,500	680	332,310	
小計	千円				5,764			325,414	2,865	1,401,716	5,465	1,741,224	
その他	公共施設被害	団体						3		2	2	7	
	農産被害	千円						16,755		3,000	18,293	38,048	
	畜産被害	千円									200	200	
	水産被害	千円							3,000		69,000	72,000	
	商工被害	千円							2,700			2,700	
その他	千円							700		155,500	250	156,450	
被害総額	千円					5,764		348,569	2,865	1,629,216	24,208	2,010,622	
災害対策本部設置	箇所												
災害対策本部設置区市町村			8団体				1団体	2団体		2団体	1団体	14団体	
災害救助法適用区市町村												0団体	
消防職員出動延人数			448				11	10		5		474	
消防団員出動延人数			1,496				175	1	140	55	20	1,887	

年	元												小計				
	千部	業地	北震	八丈島竜巻	大 雨	大 雨	大 雨	大 雨	大 雨	大 雨	大 雨	台風13号		大 雨			
区分	災害名		発生年月日		3/6	4/24	5/23	5/30	6/16	6/23	7/26	7/29	8/1	8/5~6	8/10		
人的被害	死者	人														0	
	行方不明者	人														0	
負傷者	重傷	人												1		1	
	軽傷	人	1										1			2	
住家被害	全(焼)壊	棟 世帯 人														0 0 0	
	半(焼)壊	棟 世帯 人		1											1	2	
	一部損壊	棟		1												1	2
		世帯		1												3	4
	床上浸水	棟		17										5			22
		世帯		17										5			22
床下浸水	棟		49										20			69	
	世帯		49										20			69	
非住家	公共建物	棟								4	4		1,100		189	1,297	
	その他	棟		1									1,310		213	1,531	
その他	田	流出・埋没 冠水	ヘクタール													0.00	
	畑	流出・埋没 冠水	ヘクタール														0.00
		流出・埋没 冠水	ヘクタール						0.04								0.04
	学	校	箇所										1			1	
	病	院	箇所										1			1	
	道	路	箇所			1	5			1	3		69	1		80	
	橋	りよ	箇所													0	
	河	川	箇所										2			2	
	港	湾	箇所													0	
	砂	防	箇所													0	
	清	掃	箇所													0	
	崖	くず	箇所				4	1	5			1	34			45	
	鉄	道	箇所										1			1	
	船	船	隻													0	
	水	道	箇所													0	
電	話	回線													0		
電	路	戸													0		
道	路	箇所				6	4			17	1	191		72	291		
倒	木	本										1	17		18		
り	災	世帯	数		1					4	2	1,304		125	1,436		
り	災	者	数		1					11	6	2,995		218	3,231		
公	立	文	設	千円				24,000					7,000			31,000	
農	林	水	設	千円		8,958				700						9,658	
公	共	土	設	千円			2,300		500	8,500			4,000	1,000		16,300	
小	計	千円		8,958	2,300	24,000	500	9,200				11,000	1,000			56,958	
その他	公	共	団													0	
	農	産	千円		300											300	
	林	産	千円													0	
	畜	産	千円													0	
	水	産	千円													0	
商	工	千円		11,500											11,500		
そ	の	千円		23,023								5,993			29,016		
被	害	総	額	千円	43,781	2,300	24,000	500	9,200			16,993	1,000			97,774	
災	害	策	本	部													
災	害	策	本	部		1	団体			2	団体		8	1	3	15	
災	害	救	助	法								1				1	
消	防	職	員	出	動					49		729		277		1,055	
消	防	団	員	出	動		60			161	194	29	781		316	1,541	

年	元												
	災害名		大 雨	大 雨	台風17号	雷 雨	台風22号	大 雨	台風25号	大 雨	小 計	計	
	区分	発生日	8/19	8/24	8/27	8/28	9/19~20	10/4	10/6~7	11/17			
人的被害	死者	人			1						1	1	
	行方不明者	人									0	0	
	負傷者	重傷 軽傷	人 人					1			0 1	1 3	
住家被害	全(焼)壊	棟 世帯 人									0 0 0	0 0 0	
	半(焼)壊	棟 世帯 人									0 0 0	2 2 4	
	一部損壊	棟 世帯 人					1 1 1				1 1 1	23 23 70	
	床上浸水	棟 世帯 人				2 2 2	5 5 13				7 7 15	1,304 1,538 3,365	
	床下浸水	棟 世帯 人		2 2 7	4 4 12	12 12 12	32 32 102					50 50 133	3,049 3,192 7,264
		棟 世帯 人											
非住家	公共建物	棟				16	1		1		18	24	
	その他	棟				10	44				54	1,515	
その他	田	流出・埋没 冠水	ヘクター ヘクター								0.00 0.00	0.00 0.00	
		流出・埋没 冠水	ヘクター ヘクター								0.00 0.00	0.00 0.04	
	学	校	箇所								0	1	
	病	院	箇所								0	1	
	道	路	箇所			6	3	5			14	94	
	橋	り	箇所								0	0	
	河	川	箇所								0	2	
	港	湾	箇所								0	0	
	砂	防	箇所								0	0	
	清	掃	箇所								0	0	
	崖	くず	箇所			7		4	2		13	58	
	鉄	道	箇所								0	1	
	船	舶	隻								0	0	
	水	道	箇所								0	0	
電	話	回線								0	0		
電	気	戸								0	0		
道	路	箇所	4		5	6	20			35	326		
倒	木	本			10					10	28		
り	災	世帯	数			2	5				7	1,443	
り	災	者	数			2	13				15	3,246	
公	立	文	設			632		24,000			24,632	55,632	
農	林	水	設				807				807	10,465	
公	共	土	設						59,500		59,500	75,800	
そ	の	の	設				2,000				2,000	2,000	
小	計	千	円			632	2,807	24,000		59,500	86,939	143,897	
公	共	設	害								0	0	
そ	の	農	産	千		27,189	150		18,000		45,339	45,639	
		林	産	千		258,000					258,000	258,000	
		畜	産	千							0	0	
		水	産	千					5,000		5,000	5,000	
		商	工	千							0	11,500	
そ	の	他	千							0	29,016		
被	害	総	額	千		285,821	2,957	24,000	23,000	59,500	395,278	493,052	
災	害	策	本										
部	設	置											
部	解	散											
災	害	策	本			1	2		1		4	19	
災	害	救	助								0	1	
消	防	職	員			25	4	23			52	1,107	
消	防	団	員			649		6		5	694	2,235	

年		2										小計									
		災害名		大	雪	大	雪	伊豆大島 近海地震	潮	害	竜		巻	大	雨	台風10号	大	雨	台風11号		
		区分	発生年月日	1/16	1/31~2/1	2/20	3/14	6/16	7/26	8/3	8/8		8/10								
人的被害	死者	人																1	1		
	行方不明者	人																		0	
負傷者	重傷	人	3	11	1															15	
	軽傷	人	13	35				2												50	
住家被害	全(焼)壊	棟																		0	
		世帯																		0	
		人																		0	
	半(焼)壊	棟																		0	
		世帯																		0	
		人																		0	
一部損壊	棟				1		61										3		65		
	世帯				1		79										3		83		
	人				4		237										7		248		
床上浸水	棟								1				21						22		
	世帯								1				27						28		
	人								3				79						82		
床下浸水	棟								160				89						249		
	世帯								163				89						252		
	人								411				270						681		
非住家	公共建物	棟											1						1		
	その他	棟		3				17	19			1	8			3			51		
その他	田	流出・埋設	ヘクター																	0.00	
		冠水	ヘクター																	0.00	
	畑	流出・埋設	ヘクター																		0.00
		冠水	ヘクター																		0.00
	学校	箇所																		0	
	病院	箇所																		0	
	道路	箇所			21							6	6	11						44	
	道路冠水	箇所												27	20					47	
	河川	箇所																1		1	
	港湾	箇所																	1	1	
	水道	箇所			6														3	9	
	電気被害	戸		14				2,300													2,314
	通信被害	回線						20											6		26
	崖くずれ	箇所			3															7	10
鉄道不通	箇所																		1	1	
ブロック塀	箇所																		2	2	
倒木	本		3				40					4							77	124	
り災世帯数	世帯											1		27						28	
り災者数	人											3		79						82	
公立文教施設	千円													5,000						5,000	
農林水産業施設	千円				1,300										2,500					3,800	
公共土木施設	千円	2,987	3,090	130,500									250		14,233					151,060	
その他の公共施設	千円			3,000											34,900					37,900	
小計	千円	2,987	3,090	134,800	0	0	0	0	250	5,000		51,633								197,760	
その他	公共施設被害	団体																		0	
	農産被害	千円			3,992										2,788					6,780	
	林産被害	千円																		0	
	畜産被害	千円																		0	
	水産被害	千円																		0	
商工被害	千円																			0	
その他	千円												50							50	
被害総額	千円	2,987	3,090	134,800	3,992	0	0	0	300	5,000		54,421								204,590	
災害対策本部設置																					
災害対策本部設置	区市町村		1団体									1団体	6団体							8団体	
災害救助法適用	区市町村																			0団体	
消防職員出動延人数			3	10									12	124						149	
消防団員出動延人数		315	418	23									271	1,124						2,151	

年			2						小計	計	
			大 雨	台風19号	台風20号	台風21号	台風28号	伊豆大島降ひょう			突 風
区分	災害名		9/13	9/19~20	9/30	10/8	11/30	12/11	12/11		
	発生年月日										
人的被害	死者	人								0	1
	行方不明者	人								0	0
	負傷者	重傷 軽傷								0	15
				3						3	53
住家被害	全(焼)壊	棟								0	0
		世帯								0	0
		人								0	0
	半(焼)壊	棟		5	1					6	6
		世帯		18	5					23	23
	一部損壊	棟		23	8					31	31
		世帯		59	2				1	62	127
		人		87	2				1	90	173
	床上浸水	棟		220	4				3	227	475
		世帯		57		10		16		83	105
人			60		14		20		94	122	
床下浸水	棟		118		37		54		209	291	
	世帯		174	2	51		85		312	561	
	人		173	2	48		89		312	564	
			581	8	129		292		1,010	1,691	
非住家	公共建物	棟								0	1
	その他	棟	416	4	10		11			441	492
その他	田	流出・埋没	ヘクター							0.00	0.00
		冠水	ヘクター							0.00	0.00
	畑	流出・埋没	ヘクター							0.00	0.00
		冠水	ヘクター							0.00	0.00
	学	校	箇所							0	0
	病	院	箇所							0	0
	道	路	箇所	2	5	18	1	19		45	89
	道	路冠水	箇所	37	6	67		68		178	225
	河	川	箇所			10		2		12	13
	港	湾	箇所		7					7	8
	水	道	箇所			3				3	12
	電	気被害	戸	30						30	2,344
	通	信被害	0					2		2	28
	崖	くずれ	箇所	1	8		16			25	35
	鉄	道不通	箇所	1						1	2
ブ	ロック	箇所							0	2	
倒	木	本	12	111	4		2		129	253	
り	災世帯数	世帯	60	18	19		20			117	145
り	災者数	人	118	23	45		54			240	322
公	立文教施設	千円								0	5,000
農	林水産業施設	千円	2,500	21,000						23,500	27,300
公	共土木施設	千円		175,000	11,989	7,000	30,000			223,989	375,049
小	その他の公共施設	千円		198,381	79,510		11,300			289,191	327,091
小	公共施設被害	千円	2,500	394,381	91,499	7,000	41,300	0	0	536,680	734,440
その他	農	産被害	千円		600			9,675		10,275	17,055
	林	産被害	千円		3,040	250				3,290	3,290
	畜	産被害	千円							0	0
	水	産被害	千円							0	0
	商	工被害	千円							0	0
そ	の他	千円		28,319	3,565		5,996			37,880	37,930
被	害総額	千円	2,500	426,340	95,314	7,000	47,296	9,675	0	588,125	792,715
災	害対策本部	設置									
災	害対策本部設置	区市町村	1団体	6団体	7団体		1団体			15団体	23団体
災	害救助法適用	区市町村									
消	防職員出動	延人数	50	111	207		150			518	667
消	防団員出動	延人数	4	1,579	2,597		1,040			5,220	7,371

年		3										小計
		低気圧	八丈島 低気圧	大雨	大雨	大雨	大雨	台風12号	大雨	台風15号	台風17号	
区分	災害名 発生年月日	2/16	2/19	7/6	8/1	8/8	8/12~13	8/20	8/23	9/7~10	9/14	
人的被害	死者								3			3
	行方不明者								1			1
	負傷者 重傷 軽傷								2			2
住家被害	全(焼)壊棟							3		2		5
	世帯							3		2		5
	人							14		10		24
	半(焼)壊棟		1					3		2		6
	世帯		1					3		2		6
	人		2					4		3		9
	一部損壊棟	1			1			1		46	1	50
	世帯	1			2			1		44	1	49
	人	2			6			1		129	5	143
	床上浸水棟			1	35	1	3	6	1	2		49
世帯			1	28	1	3	6	1	2		42	
人			4	85	4	7	10	3	5		118	
床下浸水棟			5	82	4	24	21	3	16		155	
世帯			8	82	4	24	21	3	16		158	
人			30	238	10	39	55	10	45		427	
非住家	公共建物棟	5	2						1		11	19
	その他棟	2		2	30	1	1	8		6		50
その他	田							0.76				0.76
	畑											0.00
	学校							2		20		22
	病院									3		3
	道路				3		10	136		6		155
	橋りょう							4				4
	河川						3	6		1		10
	港湾							1				1
	水道							7				7
	崖くずれ				1		1	11		3		16
	鉄道不通							1				1
	船舶被害									11		11
	通信被害							150				150
	道路冠水			3	8		18	13	1	11		54
	ブロック塀									1		1
	非住家浸水			6	40		18	1				65
	停電				2,400			379		7		2,786
	倒木				3			1,500		30		1,533
	その他				1			14				15
り災世帯数	世帯		1	1	28	1	3	12	1	13		60
り災者数	人		2	4	85	4	7	29	3	30		164
公立文教施設	千円		20,000					6,477		3,615		30,092
農林水産業施設	千円		2,990					554,436		65,182		622,608
公共土木施設	千円						9,270	468,414		7,750		485,434
その他の公共施設	千円	3,250	6,500					613,234		3,806		626,790
小計	千円	3,250	29,490				9,270	1,642,561		80,353		1,764,924
その他	公共施設被害	団体										0
	農産被害	千円	4,300	29,604				22,950		29,757		86,611
	林産被害	千円										0
	畜産被害	千円								180		180
	水産被害	千円								6,400		6,400
商工被害	千円								400		400	
その他	千円	3,700						53,750		21,329	27	78,806
被害総額	千円	11,250	59,094				9,270	1,719,261		138,419	27	1,937,321
災害対策本部設置												
災害対策本部設置区市町村												
災害救助法適用区市町村												
消防職員出動延人数				5	26	8	23	391	16	42	14	525
消防団員出動延人数							115	1,156	4	42	13	1,330

年 災害名		3										小計	計
		台風18号	台風19号	豪雨	湧水	台風21号	台風26号	竜巻	強風	大雪			
		9/18~20	9/27~28	10/7~10	10/11	10/11~13	11/12	11/28	12/11	12/27			
区分	発生年月日												
人的被害	死者	1										1	4
	行方不明者					2						2	3
	負傷者	1										1	1
	重傷	2				6					8	10	
住家被害	全(焼)壊	棟	1									1	6
		世帯	1									1	6
		人	2									2	26
	半(焼)壊	棟	3									3	9
		世帯	3									3	9
		人	15									15	24
	一部損壊	棟	10	1					4	1		16	66
		世帯	10	1					3	1		15	64
		人	31	3					9	5		48	191
	床上浸水	棟	483				1					484	533
		世帯	534				1					535	577
		人	1,464				5					1,469	1,587
床下浸水	棟	2,739			162	1					2,902	3,057	
	世帯	2,836			163	1					3,000	3,158	
	人	7,699			83	4					7,786	8,213	
非住家	公共建物	2									2	21	
	その他	419	8								427	477	
その他	田	流出・埋没										0.00	0.76
		冠水										0.00	0.00
	畑	流出・埋没										0.00	0.00
		冠水										0.00	0.00
	学校	箇所	5								5	27	
	病院	箇所	2								2	5	
	道路	箇所	70				3	2			75	230	
	橋りょう	箇所	4								4	8	
	河川	箇所	47				1				48	58	
	港湾	箇所									0	1	
	水道	箇所									0	7	
	崖くずれ	箇所	191				14	1			206	222	
	鉄道不通	箇所	2			1	2				5	6	
	船舶被害	隻									0	11	
	通信被害	回線									0	150	
	道路冠水	箇所	586				4				590	644	
	ブロック塀	箇所	4	1							5	6	
	非住家浸水	棟	282				1				283	348	
	停電	世帯									0	2,786	
	倒木	本	8	41			1				50	1,583	
その他	件	202	1			2				205	220		
り災世帯数	世帯	541				1					542	602	
り災者数	人	1,288				5					1,293	1,457	
公立文教施設	千円	13,524									13,524	43,616	
農林水産業施設	千円					66,397					66,397	689,005	
公共土木施設	千円	135,523		40,000		200,000					375,523	860,957	
その他の公共施設	千円										0	626,790	
小計	千円	149,047		40,000		266,397					455,444	2,220,368	
公共施設被害	団体										0	0	
その他	農産被害	千円									0	86,611	
	林産被害	千円									0	0	
	畜産被害	千円									0	180	
	水産被害	千円									0	6,400	
	商工被害	千円									0	400	
その他	千円	34,470				800		600			35,870	114,676	
被害総額	千円	183,517		40,000		267,197		600			491,314	2,428,635	
災害対策本部設置													
災害対策本部設置区市町村												0団体	
災害救助法適用区市町村												0団体	
消防職員出動延人数		412	47			64					523	1,048	
消防団員出動延人数		2,585			15	837				21	3,458	4,788	

年 災害名 発生年月日		4										小計
		大 雪 地 震	大 雨 地 震	大 雨 台 風 3 号	大 雨	大 雨	大 雨	小 計				
区分	発生年月日	2/1	2/2	5/20	6/15	6/20	6/30	7/9	7/15	7/24		
人的被害	死者										0	
	行方不明者										0	
	負傷者		1		1						2	
	軽傷	35	5								40	
住家被害	全(焼)壊										0	
	半(焼)壊										0	
	一部損壊	1	1	1							3	
	床上浸水	1	1	1							3	
		4	3	3							10	
	床上浸水						3		23	22	48	
						3		23	22	48		
						7		68	54	129		
						21		90	298	2	411	
						21		90	313	2	426	
						67		252	931	4	1,254	
非住家	公共建物	8	33	1					6		48	
	その他	9		2			1	35	3		50	
その他	田										0.00	
	畑										0.00	
	学校										0	
	病院				3						3	
	道路										0	
	橋りょう										0	
	河川								10		10	
	港湾										0	
	砂防										0	
	水道										0	
	清掃施設										0	
	崖くずれ		1		14						15	
	鉄道不通										0	
	船舶被害										0	
	通信被害										0	
	道路冠水						2		9	61	2	74
	非住家浸水								10	17		27
倒木	73										73	
停電									2,900		2,900	
道路通行止め											0	
道路陥没											0	
看板落下											0	
グラウンド冠水											0	
その他			1						1		2	
火災発生	建物										0	
	危険										0	
	その他										0	
り災世帯数								23	11		34	
り災者数								68	28		96	
公立文教施設	千円						280				280	
農林水産業施設	千円	269		24			10,773				11,066	
公共土木施設	千円						3,200		5,524		8,724	
その他の公共施設	千円								26		26	
小計	千円	269		24			14,253		5,550		20,096	
公共施設被害	団体										0	
農産被害	千円						31,196				31,196	
林産被害	千円										0	
畜産被害	千円										0	
水産被害	千円										0	
商工被害	千円										0	
その他	千円										0	
被害総額	千円	269		24			45,449		5,550		51,292	
災害対策本部設置	解散											
災害対策本部設置	区市町村	1団体	1団体		1団体	1団体			2団体		6団体	
災害救助法適用	区市町村										0団体	
消防職員出動	延人数		7				9		77		93	
消防団員出動	延人数	283					475		741	3	1,502	

年		4								小計	計		
		災害名											
区分	発生年月日	大	雨	山林火災	台風19号	大	雨	台風28号	大	雨	大	雨	
		8/18	9/13	9/26	10/8	11/7	11/20	12/8					
人的被害	死者											0	0
	行方不明者											0	0
	負傷者											0	2
	重傷											0	0
	軽傷											0	40
住家被害	全(焼)壊	棟										0	0
		世帯										0	0
		人										0	0
	半(焼)壊	棟						1				1	1
		世帯						1				1	1
		人						1				1	1
一部損壊	棟						1				1	4	
	世帯						1				1	4	
	人						1				1	11	
床上浸水	棟										9	9	
	世帯										12	12	
	人										23	23	
床下浸水	棟	5				23					144	172	
	世帯	5				24					155	184	
	人	14				64					454	532	
非住家	公共建物							5				1	6
	その他				3			7				61	71
その他	田	流出・埋設冠水	ヘクター									0.00	0.00
		ヘクター										0.00	0.00
	畑	流出・埋設冠水	ヘクター									0.00	0.00
		ヘクター										0.00	0.00
	学校	箇所										0	0
	病院	箇所										0	3
	道路	箇所	1					1				2	2
	橋りょう	箇所										0	0
	河川	箇所										0	10
	港	箇所										0	0
	砂防	箇所										0	0
	水道	箇所										0	0
	清掃施設	箇所										0	0
	崖くずれ	箇所			1							1	16
	鉄道	箇所										0	0
	船舶被害	隻										0	0
	通信被害	回線										51	51
	道路冠水	箇所	1				3				1	171	176
	非住家浸水	棟	6									48	54
	倒木	本										0	73
停電	世帯										0	2,900	
道路通行止め	箇所										0	0	
道路陥没	箇所										0	0	
看板落下	箇所										0	0	
グラウンド冠水	箇所										0	0	
その他	箇所	20			2							22	
被災発生	物件											0	
	危険物件											0	
	その他			1								1	
り災世帯数	世帯										3	3	
り災者数	人										5	5	
公立文教施設	千円							4,500				4,500	4,780
農林水産業施設	千円			122				5,102				5,224	16,290
公共土木施設	千円							500				500	9,224
その他の公共施設	千円							10,300				10,300	10,326
小計	千円	0	0	122	0	20,402	0	0	0	0	20,524	40,620	
その他	公共施設被害	団体										0	0
	農産被害	千円						73,137				73,137	104,333
	林産被害	千円										0	0
	畜産被害	千円										0	0
	水産被害	千円										0	0
商工被害	千円									6,087		6,087	6,087
その他	千円											0	0
被害総額	千円	0	0	122	0	93,539	0	6,087			99,748	151,040	
災害対策本部設置	部												
災害対策本部設置区市町村	1団体										2団体	3団体	9団体
災害救助法適用区市町村											0団体	0団体	0団体
消防職員出動延人数			55									55	148
消防団員出動延人数			380									380	1,882

年		5									小	計
		大	大	大	大	台	台	伊	台	台		
区分	災害名	発生年月日									小	計
		6/21	7/3	7/24~25	8/1	8/26~27	9/2~3	9/7	9/8~9	台		
人的被害	死者		1									1
	行方不明者											0
	負傷者											0
	重傷											0
住家被害	全(焼)壊											0
	棟世帯											0
	人											0
	半(焼)壊											0
	棟世帯											0
	人											0
	一部損壊		4				3					7
	棟世帯		3				2					5
	人		13				4					17
	床上浸水		212		3	50	826	1				1,092
棟世帯		93		7	70	971					1,141	
人		73		16	146	1,921					2,156	
床下浸水		456		5	97	3,312					3,870	
棟世帯		164		5	103	2,994					3,266	
人		219		11	297	1,943					2,470	
非住家	公共建物					20						20
	棟					24	1,733					2,012
その他	田	流出・埋設										0.00
	冠水	ヘクター										0.00
	畑	流出・埋設										0.00
	冠水	ヘクター										0.00
	学校	箇所										0
	病院	箇所										0
	道路	箇所	22		2		79		1			104
	橋りょう	箇所					1					1
	河川	箇所					9					9
	港湾	箇所										0
	砂防	箇所										0
	水道	箇所										0
	清掃施設	箇所										0
	崖くずれ	箇所	1				21	1	3	3		29
	鉄道不通	箇所					20					20
	船舶被害	隻										0
	通信被害	回線					1					1
	道路冠水	箇所	119		2	2	622	1				746
	非住家浸水	棟										0
	倒木	本	6				267	9				282
停電	世帯					4,096					4,096	
火災発生	建物	件									0	0
	危険物	件									0	0
	その他	件									0	0
り	災世帯数	世帯	96		7	70	973					1,146
り	災者数	人	86		16	146	1,925					2,173
公立文教施設	千円					8,000						8,000
農林水産業施設	千円											0
公共土木施設	千円					5,294						5,294
その他の公共施設	千円					1,300						1,300
小計	千円					14,594						14,594
その他	公共施設被害市町村	団体				3						3
	農産被害	千円										0
	林産被害	千円										0
	畜産被害	千円										0
	水産被害	千円										0
	商工被害	千円										0
その他	千円										0	
被害総額	千円					14,594						14,594
災害対策本部	設置											
災害対策本部設置区市町村	解散				1	5						6
災害救助法適用区市町村						1						1
消防職員出動延人数						34	25					59
消防団員出動延人数						113						113

年		5					小計	計					
		災害名											
区分	発生年月日	台風19号	台風20号	大雨	地震	小	計						
		10/7	10/8	11/14	10/12								
人的被害	死者					1	2						
	行方不明者					0	0						
負傷者	重傷					2	2						
	軽傷					2	2						
住家被害	全(焼)壊					0	0						
	棟世帯					0	0						
	人					0	0						
	半(焼)壊					0	0						
	棟世帯					0	0						
	人					0	0						
一部損壊					0	7							
棟世帯					0	5							
人					0	17							
床上浸水				12		12	1,104						
棟世帯				17		17	1,158						
人				21		21	2,177						
床下浸水				105		105	3,975						
棟世帯				116		116	3,382						
人				158		158	2,628						
非住家	公共建物					0	20						
	棟												
	その他			22		22	2,034						
その他	田	流出・埋設冠水	ヘクター			0.00	0.00						
			ヘクター			0.00	0.00						
	畑	流出・埋設冠水	ヘクター			0.00	0.00						
			ヘクター			0.00	0.00						
	学	校	箇所			0	0						
	病	院	箇所			0	0						
	道	路	箇所	1	6	7	111						
	橋	りょう	箇所			0	1						
	河	川	箇所		1	1	10						
	港	湾	箇所			0	0						
	砂	防	箇所			0	0						
	水	道	箇所			0	0						
	清	掃	施設			0	0						
	崖	くずれ	箇所	1	1	2	31						
	鉄	道	不通			0	20						
	船	舶	被害			0	0						
	通	信	被害			0	1						
道	路	冠水		27	27	773							
非	住	家	浸水			0	0						
倒	木	本		1	2	284							
停	電	世帯		15	15	4,111							
火災発生	建	物	件			0	0						
	危	険	物			0	0						
	そ	の	他	件		0	0						
り	災	世帯	数		17	17	1,163						
り	災	者	数		21	21	2,194						
公	立	文	教	施	設	千円	8,000						
農	林	水	産	業	施	設	千円	1,500					
公	共	土	木	施	設	千円	5,294						
そ	の	他	の	公	共	施	設	千円	1,300				
小						千円	16,094						
	公	共	施	設	被	害	市	町	村	団	体	1	4
その他	農	産	被	害	千円	0	0						
	林	産	被	害	千円	0	0						
	畜	産	被	害	千円	0	0						
	水	産	被	害	千円	0	0						
	商	工	被	害	千円	0	0						
そ	の	他	千円	0	0								
被	害	総	額	千円	1,500	1,500	16,094						
災	害	対	策	本	部	設	置						
災	害	対	策	本	部	設	置	区	市	町	村	1	7
災	害	救	助	法	適	用	区	市	町	村	1	1	
消	防	職	員	出	動	延	人	数	43	43	102		
消	防	団	員	出	動	延	人	数	56	56	169		

年		6										小計	
		大	雪	低気圧通過	地震	地震	大	大	崖崩れ	地震	大		
区分	災害名	発生年月日		2/11~12	2/21~22	3/11	3/16	3/23	6/1	6/21	6/29	7/7	
		人的被害	死者	人									
	行方不明者	人											0
	負傷者	重傷	人										0
		軽傷	人	15									15
住家被害	全(焼)壊	棟											0
		世帯											0
		人											0
	半(焼)壊	棟											0
		世帯											0
		人											0
一部損壊	棟		7	18									25
	世帯		7										7
床上浸水	棟		1						1				81
	世帯								2				96
床下浸水	棟								6				171
	世帯								1				80
非住家	公共建物	棟									1		2
	その他	棟		41								1	150
その他	田	流出・埋設冠水	ヘクタール										0.00
	畑	流出・埋設冠水	ヘクタール										0.00
	学校	箇所											0
	病院	箇所											0
	道路	箇所								1		1	2
	橋りょう	箇所											0
	河川	箇所											0
	港湾	箇所											0
	砂防	箇所		1									1
	水道	箇所											0
	清掃施設	箇所						1					1
	崖くずれ	箇所		1	8	2	3			1			15
	鉄道不通	箇所											0
	船舶被害	隻		2									2
	通信被害	回線											0
	道路冠水	箇所											0
	非住家浸水	棟											0
	倒木	本											0
	停電	世帯		1									1
ブロック塀	箇所											0	
火災発生	建物	件											0
	危険物	件											0
	その他	件											0
り	災世帯数	世帯							2			94	96
り	災者数	人							6			165	171
公立文教施設	千円												0
農林水産業施設	千円		17,940										17,940
公共土木施設	千円												0
その他の公共施設	千円												0
小計	千円		17,940										17,940
公共施設被害市町村	団体		1										1
農産被害	千円		77,760										77,760
林産被害	千円												0
畜産被害	千円												0
水産被害	千円												0
商工被害	千円												0
その他の	千円												0
被害総額	千円		95,700										95,700
災害対策本部	設置												0
災害対策本部設置区市町村	1団体										1団体		2団体
災害救助法適用区市町村													0団体
消防職員出動延人数		3									37		40
消防団員出動延人数		89											89

年		6							小計	計
		災害名		大 雨	大 雨	大 雨	大 雨	大 雨		
区分	発生年月日	7/12	7/18	8/20~21	9/2	9/17	9/27	9/29~30		
		人的被害	死者							2
行方不明者								1	1	1
負傷者									0	0
重傷 軽傷				1		1			2	17
住家被害	全(焼)壊								0	0
	棟世帯人								0	0
	半(焼)壊								0	0
	棟世帯人								0	0
	一部損壊			1				3	4	29
	棟世帯人			1					1	8
床上浸水	2	27	21	18	5			73	154	
棟世帯人	2	19	12	17	4			54	150	
	6	28	32	11	6			83	254	
床下浸水	43	125	72	99	50			389	550	
棟世帯人	37	106	128	97	31			399	570	
	110	83	321	65	69			648	887	
非住家	公共建物		2	1	14				17	19
	棟									
	その他	2	258	12	28				300	491
その他	田								0.00	0.00
	流出・埋設冠水								0.00	0.00
	畑								0.00	0.00
	流出・埋設冠水								0.00	0.00
	学校	1							1	1
	病院								0	0
	道路	14	4	3	1	1	1		24	26
	橋りょう								0	0
	河川	4		7					11	11
	港湾								0	0
	防砂								0	1
	水道								0	0
	清掃施設								0	1
	崖くずれ	3	1	10			1		15	30
	鉄道不通								0	0
	船舶被害								0	2
	通信被害								0	0
	道路冠水								0	0
	非住家浸水								0	0
	倒木								0	0
停電								0	1	
ブロック塀			1					1	1	
火災発生	建物								0	0
	危険物								0	0
	その他								0	0
り災世帯数	2	19	12	17	4			54	150	
り災者数	6	28	32	11	6			83	254	
公立文教施設	千円							0	0	
農林水産業施設	千円							0	17,940	
公共土木施設	千円			22,260				22,260	22,260	
その他の公共施設	千円							0	0	
小計	千円			22,260				22,260	40,200	
公共施設被害市町村	団体			1				1	2	
その他	農産被害	千円						0	77,760	
	林産被害	千円						0	0	
	畜産被害	千円						0	0	
	水産被害	千円						0	0	
	商工被害	千円						0	0	
	その他の	千円							0	0
被害総額	千円			22,260				22,260	117,960	
災害対策本部設置	置									
部解散	散									
災害対策本部設置区市町村	2団体	2団体	3団体		1団体			8団体	10団体	
災害救助法適用区市町村								0団体	0団体	
消防職員出動延人数	45		91		22			158	198	
消防団員出動延人数	421		495		97			1,013	1,102	

区分	年 災害名 発生年月日	7							台風12号 9/16~17	地震 10/6	地震 12/4	計
		大 5/13	大 7/4	大 7/25	大 8/2	大 8/6	大 8/22	大 8/22				
人的被害	死者											0
	行方不明者											0
	負傷者 重傷 軽傷							1	1			2
住家被害	全(焼)壊棟世帯人								16			16
									14			14
								26				26
	半(焼)壊棟世帯人							1	24			25
								1	24			25
								1	48			49
一部損壊棟世帯人						1	1	659			661	
						1	1	640			642	
						3	3	1,594			1,600	
床上浸水棟世帯人			1	3	59	6	13				82	
			1	3	60	6	13				83	
			4	12	126	17	39				198	
床下浸水棟世帯人			4	1	52	95	49	6			207	
			4	1	54	96	49	6			210	
			12	6	154	246	149	15			582	
非住家	公共建物棟								59		1	60
	その他棟			1	4			2	372			379
その他	田	流出・埋没冠水										0.00
	畑	流出・埋没冠水										0.00
	学校	校舎							32	1		33
	病院	院舎							1			1
	道路	路					2	9	85	5		101
	橋りょう	橋							2			2
	河川	川							9			9
	港湾	湾							12			12
	砂防	防							1			1
	水道	道							2,109	14		2,123
	清掃施設	施設							4			4
	崖くずれ	崖		2		1			39	27	2	71
	鉄道不通	鉄道										0
	船舶被害	船舶							199			199
	通信被害	通信							179			179
	道路冠水	道路		1		1	16	10	7	35		70
	非住家浸水	非住家										0
	倒木	倒木				1	14	4	3,215			3,234
	電気	電気					800	1,960	8,105			10,865
	ブロック塀	ブロック塀				1			31			32
空港	空港							1			1	
屋根瓦の落下	屋根瓦の落下							64			64	
窓ガラスの破損	窓ガラスの破損							43			43	
その他	その他										0	
火災発生	建物	建物										0
	危険物	危険物										0
その他	その他										0	
り災世帯数	り災世帯数			1	3	60	6	14	38			122
り災者数	り災者数			4	12	126	17	40	74			273
公立文教施設	公立文教施設	千円							80,585			80,585
農林水産業施設	農林水産業施設	千円							1,442,909			1,442,909
公共土木施設	公共土木施設	千円							2,661,222			2,661,222
その他の公共施設	その他の公共施設	千円							1,161,355			1,161,355
小計	小計	千円							5,346,071			5,346,071
公共施設被害市町村	公共施設被害市町村	団体							7			7
その他	農産被害	農産被害	千円						668,017			668,017
	林産被害	林産被害	千円						993,300			993,300
	畜産被害	畜産被害	千円						742			742
	水産被害	水産被害	千円						68,000			68,000
	商工被害	商工被害	千円						25,400			25,400
その他	その他	千円						194,010			194,010	
被害総額	被害総額	千円							7,295,540			7,295,540
災害対策本部設置	災害対策本部設置	区市町村										
災害対策本部設置	災害対策本部設置	区市町村							14	1		15団体
災害救助法適用	災害救助法適用	区市町村										0団体
消防職員出動延人数	消防職員出動延人数								749			749
消防団員出動延人数	消防団員出動延人数							15	1,159	210		1,384

年		8							計		
		台風5号	雷 雨	大 雨	台風12号	台風17号	台風23号	大 雨			
区分	災害名	発生年月日		7/9~10	7/15	7/21	8/15~16	9/21~22	10/25	12/5	計
		死者	負傷者	7/9~10	7/15	7/21	8/15~16	9/21~22	10/25	12/5	
人的被害	死者	人									0
	行方不明者	人									0
	負傷者	重傷者 軽傷者	人 人					9			9
住家被害	全(焼)壊	棟 世帯 人						1 1 4			1 1 4
	半(焼)壊	棟 世帯 人						5 5 15			5 5 15
	一部損壊	棟 世帯 人						199 202 448			199 202 448
	床上浸水	棟 世帯 人			1 1 3			10 16 12			11 17 15
	床下浸水	棟 世帯 人		1	21 19 33			72 23 60			94 42 93
	非住家	公共建物 その他	棟 棟	2		1			88 140	1	
その他	田	流出・埋設 冠水	ヘクタール ヘクタール								0.00 0.00
	畑	流出・埋設 冠水	ヘクタール ヘクタール								0.00 0.00
	学校	校	箇所	1				13			14
	病院	院	箇所					1			1
	道路	路	箇所		1	2		18			21
	橋りょう		箇所								0
	河川	川	箇所		1	2		3			6
	港湾	湾	箇所	2				5			7
	砂防	防	箇所					1			1
	水道	道	箇所					304			304
	清掃施設	施	箇所					1			1
	崖くずれ	れ	箇所	3		9		63			75
	鉄道不通	通	箇所					1			1
	船舶被害	害	隻					10			10
	通信被害	害	回線					375			375
	道路冠水	水	箇所		2	15		255			272
	倒停	木 電	本 世帯	10		1	2	3,104		3	3,120
	ブロック塀	塀	箇所			1		41			42
	空		箇所								0
屋根瓦の落下	件						186			186	
窓ガラスの破損	件				1		55			56	
0										0	
火災発生	建物	件									0
	危険物	件									0
	その他	件									0
り災世帯数	世帯			1			22			23	
り災者数	人			3			31			34	
公立文教施設	千円	6,700					105,221			111,921	
農林水産業施設	千円						88,781			88,781	
公共土木施設	千円	240					134,373			134,613	
その他の公共施設	千円	20				300	112,602	30		112,952	
小計	千円	6,960				300	440,977	30		448,267	
公共施設被害市町村	団体	1				1	7	1		10	
その他	農産被害	千円	302				153,287	2,994		156,583	
	林産被害	千円								0	
	畜産被害	千円					4,050			4,050	
	水産被害	千円	367					1,431		1,798	
	商工被害	千円								0	
その他	千円					7,650				7,650	
被害総額	千円	7,629				300	605,964	4,455		618,348	
災害対策本部設置	部										
災害対策本部設置区市町村		1					9			10団体	
災害救助法適用区市町村										0団体	
消防職員出動延人数			7	40			210			257	
消防団員出動延人数			12	136			1,546			1,694	

年 災害名		9									小計
		大 雨	台風1号	大 雨	大 雨	大 雨	台風6号	台風7号	台風8号		
区分	発生年月日	4/7	4/22~23	5/17	5/21~22	5/24~25	6/6	6/12~13	6/20	6/28~29	
人的被害	死者								1		1
	行方不明者										0
被害	負傷者								1		1
	重傷者								2		2
住家被害	全(焼)壊棟							2			2
	半(焼)壊棟							2			2
	一部損壊棟		6		1			1	20	1	29
	床上浸水棟	2							1		3
	床上浸水棟	2							1		3
	床上浸水棟	5									5
床上浸水棟	床上浸水棟	2			2				6		10
	床上浸水棟				2						2
非住家	公共建物棟		12					8	11	1	32
	その他棟	1	3		1	1	1	6	10		23
その他	田	流出・埋設冠水									0.00
	畑	流出・埋設冠水									0.00
	学校	校舎								1	1
	病院	院舎									0
	道路	路		1					9		10
	橋りよ	う									0
	河川	川							1		1
	港湾	湾							1		1
	砂防	防									0
	水道	道									0
	清掃	施設									0
	崖	くずれ	1						3		4
	鉄道	不通									0
	船舶	被害									0
	船舶	被害									0
	道路	冠水									0
	倒木	本									0
	電	気	1						317	200	518
	ガス	戸							1		1
	ブロック	塀							4		4
空	港									0	
屋根瓦	の落下									0	
窓	ガラスの破損									0	
その他	その他									0	
火災発生	建物										0
	危険										0
その他	その他									0	
り災世帯数	世帯	2							1		3
り災者数	人	5									5
公立文教施設	千円									200	200
農林水産業施設	千円										0
公共土木施設	千円							2,600			2,600
その他の公共施設	千円							100			100
小計	千円							2,700	200		2,900
公共施設被害	市町村団体							1	1		2
その他	農産被害	千円						1,600			1,600
	林産被害	千円									0
	畜産被害	千円									0
	水産被害	千円									0
	商工被害	千円									0
その他	その他	千円									0
被害総額	千円							4,300	200		4,500
災害対策本部	設置										
災害対策本部設置	区市町村		1団体					2団体	1団体		4団体
災害救助法適用	区市町村										0団体
消防職員出動	延人数							500	5		505
消防団員出動	延人数							266			266

年		9									小計	計
		災害名	原油流出	大雨	大雨	大雨	台風20号	台風24号	台風25号	竜巻		
区分	発生年月日	7/2~11	7/17	8/23	9/3	9/18~19	10/21~25	11/7~8	11/17			
人的被害	死者								3		3	4
	行方不明者										0	0
	負傷者	18								3	1	2
住家被害	棟世帯								3	1	4	8
	全(焼)壊								3	1	4	8
	棟世帯								5	1	6	12
	半(焼)壊								5	1	6	12
	棟世帯						9	93		1	49	152
	一部損壊						4			1	54	59
棟世帯											12	16
床上浸水				111	5					1	117	120
棟世帯				44	4					1	49	52
棟世帯				20	4						24	29
棟世帯			1	177	1					3	182	192
棟世帯			1	12	1						14	16
棟世帯			4	8							12	16
非住家	公共建物					15	10	5		2	32	64
	その他			30		3	40	20		13	106	129
その他	田	流出・埋設冠水									0.00	0.00
	畑	流出・埋設冠水									0.00	0.00
	学校	校舎								3	3	4
	病院	院舎									0	0
	道路	路		20			2	3	4		29	39
	橋	りょう									0	0
	河川	川									0	1
	港湾	湾					1				1	2
	砂防	防									0	0
	水道	道									0	0
	清掃施設	施設									0	0
	崖くずれ	れ									0	0
	鉄道	不通								26	26	30
	船舶	被害						43			14	57
	通信	被害									0	0
	道路	冠水									0	0
	倒木	本									0	0
電氣	戸			1						1,500	1,501	2,019
ガス	戸										0	1
ブロック	塀										0	4
空	港										0	0
屋根瓦	の落下										0	0
窓ガラス	の破損										0	0
その他	箇所										0	0
火災発生	建物										0	0
	危険										0	0
	その他										0	0
り災	世帯数			44	4		8	3		8	67	70
り災	者数			20	4						24	29
公立文教施設	千円									4,380	4,380	4,580
農林水産業施設	千円					2,000	1,066	6	9,470	12,542	12,542	12,542
公共土木施設	千円						6,000	651	6,200	12,851	15,451	15,451
その他の公共施設	千円					328,000			1,467	329,467	329,567	329,567
小計	千円					330,000	7,066	657	21,517	359,240	362,140	362,140
公共施設被害市町村	団体					2	1	1		1	5	7
その他	農産被害	千円					10,758	12,000	1,720		24,478	26,078
	林産被害	千円									0	0
	畜産被害	千円									0	0
	水産被害	千円					6,100				6,100	6,100
商工被害	千円										0	0
その他	千円					940	23,000		300	24,240	24,240	24,240
被害総額	千円					330,940	46,924	12,657	23,537	414,058	418,558	418,558
災害対策本部	設置											
災害対策本部	設置区市町村					2	1				3	7
災害救助法適用	区市町村											
消防職員	出動延人数					9			15		24	529
消防団員	出動延人数			27		55	82				164	430

年		10								小	計
		大		大		大		大			
区分	災害名	発生年月日		雪		竜巻		雨		小	計
		1月8~9日	1/15	2/8	3/5~6	7/26	7/30	8/3			
人的被害	死者			1							1
	行方不明者										0
	負傷者										0
	重傷 軽傷			2					1		7
住家被害	全(焼)壊										0
	棟世帯										0
	半(焼)壊						1		1		2
	棟世帯						1		2		3
	一部損壊			6	26	12	10		2		56
	棟世帯			6	33	12	10		2		63
床上浸水			13	87	20	26		12		158	
棟世帯								12	46		58
床上浸水								29	62		91
棟世帯								43	98		141
床上浸水								1	57	85	143
棟世帯								1	139	87	227
非住家	公共建物			9			3		3	15	30
棟	その他		2	4			11		11	6	34
その他	田	流出・埋没 冠水	ヘクター								0.00
	畑	流出・埋没 冠水	ヘクター								0.00
	学	校	箇所	1	11						12
	病	院	箇所								0
	道	路	箇所		1		1		19		21
	橋	りょう	箇所								0
	河	川	箇所						1		1
	港	湾	箇所								0
	砂	防	箇所								0
	清	掃施設	箇所								0
	崖	くずれ	箇所						4	1	5
	鉄	道不通	箇所		1				2		3
	船	舶被害	隻								0
	水	道	箇所								0
電	話回線			114		3				117	
電	気戸			7,608				35,900		43,508	
ガ	ス戸									0	
そ	の他	箇所							2		2
火災発生	建	物	件								0
	危	険	物	件							0
	そ	の他	件								0
り	災世帯	数	世帯				1		31	62	94
り	災者	数	人				3		48	98	149
公	立文教施設	千円		10,386							10,386
農	林水産業施設	千円		1,082		16,044					17,126
公	共土木施設	千円									0
そ	の他の公共施設	千円		2,953							2,953
小	計	千円		14,421		16,044					30,465
	公共施設被害市町村	団体		1		1					2
その他	農	産被害	千円								0
	林	産被害	千円		53						53
	畜	産被害	千円								0
	水	産被害	千円								0
	商	工被害	千円								0
そ	の他	千円		11,992	56,531			12,079			80,602
被	害総額	千円		11,992	71,005		16,044	12,079			111,120
災	害対策本設	置									
部	解散										
災	害対策本部設置区市町村			1団体							1団体
災	害救助法適用区市町村										0団体
消	防職員出動延人数							24			24
消	防団員出動延人数			669				253			922

年		10							小計	計
		災害名		大 雨		台風4号	大 雨			
区分	発生年月日	8/28	8/29~30	8/28~30	9/7	9/15~16	9/30			
人的被害	死者							0	1	
	行方不明者							0	0	
	負傷者							0	0	
	重傷							0	0	
	軽傷				1			1	8	
住家被害	全(焼)壊							0	0	
	棟世帯							0	0	
	人							0	0	
	半(焼)壊							0	2	
	棟世帯							0	3	
	人							0	8	
一部損壊						13		13	69	
棟世帯						13		13	76	
人						20		20	178	
床上浸水		9	3		1	10		23	81	
棟世帯		9	3		1	19		32	123	
人		24	3		3	35		65	206	
床下浸水		83	60		5	22		170	313	
棟世帯		84	68		5	22		179	406	
人		205	84		13	51		353	864	
非住家	公共建物	11					7	18	48	
	棟									
	その他	4	2	1	2	36		45	79	
その他	田	流出・埋没 冠水	ヘクタール					0.00	0.00	
		ヘクタール						0.00	0.00	
	畑	流出・埋没 冠水	ヘクタール			1.00		1.00	1.00	
		ヘクタール						0.00	0.00	
	学	校	箇所	3				3	15	
	病	院	箇所		1			1	1	
	道	路	箇所	1	6		10	4	21	
	橋	りょう	箇所					0	0	
	河	川	箇所	3	4			8	15	
	港	湾	箇所				1		1	
	砂	防	箇所					1	1	
	清	掃施設	箇所						0	
	崖	くずれ	箇所	20	8	6	63	16	2	115
	鉄	道不通	箇所						0	3
	船	舶被害	隻					4	4	4
	水	道	箇所						0	0
電	話回線						1	1	118	
電	気戸						3,160	3,160	46,668	
ガ	ス戸							0	0	
ブ	ロック塀	箇所	1	1			2	4	6	
火災発生	建	物	件					0	0	
	危	険	物	件				0	0	
	そ	の	他	件				0	0	
り	災世帯	数	世帯	9	3		1	19	32	126
り	災者	数	人	24	3		3	35	65	214
公	立文教施設	千円					350	350	10,736	
農	林水産業施設	千円			430		4,893	12,214	17,537	34,663
公	共土木施設	千円			351,475		800	352,275	352,275	
そ	の他の公共施設	千円			20,300		11,693	31,993	34,946	
小	計	千円			430	371,775	17,736	12,214	402,155	432,620
	公共施設被害市町村	団体			1	1	4	1	7	9
その他	農	産被害	千円		456		38,160	2,250	40,866	40,866
	林	産被害	千円						0	53
	畜	産被害	千円						0	0
	水	産被害	千円				1,050		1,050	1,050
	商	工被害	千円				2,050		2,050	2,050
そ	の他	千円			7,083	475		7,558	88,160	
被	害総額	千円			886	378,858	59,471	14,464	453,679	564,799
災	害対策本設	置								
部	解散									
災	害対策本部設置区市町村			1団体		1団体	3団体	5団体	6団体	
災	害救助法適用区市町村									
消	防職員出動延人数						97	220	244	
消	防団員出動延人数		284	123			165	572	1,494	

年		11											
		神津島 近海地震	大 雨	大 雨	大 雨	大 雨	大 雨	大 雨	大 雨	大 雨	大 雨	計	
区分	災害名	発生年月日	3/14	4/11	7/13~14	7/21	7/22	8/14	8/24	8/29	10/27		
人的被害	死者	棟				1						1	
	行方不明者	人										0	
	負傷者	重傷 軽傷			1 1	1 2						2 3	
住家被害	全(焼)壊	棟 世帯 人										0 0 0	
	半(焼)壊	棟 世帯 人						2 2 3				2 2 3	
	一部損壊	棟 世帯 人						2 2 6	1 1 5		2 3 6	5 6 17	
	床上浸水	棟 世帯 人			4 4 8	493 521 607	8 12 10	46 51 86	70 74 33	1,168 1,201 2,266	2 2 6	1,791 1,865 3,016	
	床下浸水	棟 世帯 人			11 16 31	315 340 630	6 6 12	319 328 819	43 43 57	1,372 1,499 3,854	24 44 99	2,090 2,276 5,502	
	非住家	公共建物 その他	棟 棟				107	8	19		55 324		57 494
その他被害	田	流出・埋没 冠水	ヘクター									0.00	
	畑	流出・埋没 冠水	ヘクター									0.00	
	文教施設	箇所						4				4	
	病院	箇所								1		1	
	道路	箇所	1	5	18	54		230	26	150	9	493	
	橋りょう	箇所						2				2	
	河川	箇所				2		88				90	
	港湾	箇所										0	
	砂防	箇所										0	
	清掃施設	箇所										0	
	崖くずれ	箇所	1	1	2		1	127				132	
	鉄道不通	箇所									1	1	
	船舶被害	隻									1	0	
	水道	戸						762				762	
	電話	回線					1					1	
電気	戸				5,511		3,000	71,686		300	80,497		
ガス	戸						7	1			8		
ブロック塀等	箇所			2			1	2		1	6		
り災世帯数	世帯				23		11	6	70	2	112		
り災者数	人				67		24	13	150	6	260		
火災発生	建物 危険物 その他	件 件 件				2			2		1	5 0 3	
被害額	公立文教施設	千円						43,500				43,500	
	農林水産業施設	千円										0	
	公共土木施設	千円			72							72	
	その他公共施設	千円						72,564				72,564	
	小計	千円			72			116,064				116,136	
	その他	農産被害	千円										0
		林産被害	千円										0
		畜産被害	千円										0
		水産被害	千円										0
		商工被害 その他	千円						19,506		500		20,006
被害総額	千円			72			135,570				135,642		
災害対策本部	設置										0		
災害対策本部設置区	市町村				2団体	2団体	2団体				6団体		
災害救助法適用区	市町村										0団体		
消防職員出動延人数							6				6		
消防団員出動延人数							543				543		

年		12								小計	
		強風	大雨	三宅島噴火災害等	伊豆諸島近海地震	大雨	大雨	台風3号	大雨		
区分	災害名	3/24	4/10	6/27	7/1	7/3	7/4	7/8	8/5		
発生年月日											
人的被害	死者									1	
	行方不明者									0	
	負傷者									1	
	重傷									1	
	軽傷			1	13			1		15	
住家被害	全(焼)壊	棟			11	19			3		33
		世帯			11	9			2		22
		人			22	25			2		49
	半(焼)壊	棟			5	15					20
		世帯			5						5
		人			8						8
	一部損壊	棟	1		12	147			13		173
		世帯	1		12	30			13		56
		人	1		20	45			28		94
	床上浸水	棟					6	127	4	11	148
		世帯					1	37	5	16	59
		人					2	74	8	29	113
床下浸水	棟					33	267	33	15	348	
	世帯					2	149	30	15	196	
	人					6	418	73	31	528	
非住家	公共建物							11		15	
	その他		1			2	21	63	18	48	
その他被害	田	流出・埋没冠水								0	
		流出・埋没冠水								0	
	畑	流出・埋没冠水									0
		流出・埋没冠水									0
	文教施設	箇所			7	8			2	17	
	病院	箇所			1					1	
	道路	箇所		1	35	81	18	100	126	3	364
	橋りょう	箇所			2					2	
	河川	箇所								1	
	港湾	箇所			4	1			1	6	
	砂防	箇所			27					27	
	清掃施設	箇所			1	4				5	
	崖くずれ	箇所		2	19	119		3	18	161	
	鉄道不通	箇所								0	
	船舶被害	隻							7	8	
	水道	戸			1,984	144			1	2,129	
	電話	回線			1,984	137			1	2,122	
電気	戸			1,984	137	455	958	3,490	7,024		
ガス	戸								0		
ブロック塀等	箇所			3	507				510		
り災世帯数	世帯								0		
り災者数	人								0		
火災発生	建物	件								0	
	危険物	件								0	
	その他	件								0	
被害額	公立文教施設	千円				277,265		4,020		281,285	
	農林水産業施設	千円				370,440		13,620		384,060	
	公共土木施設	千円				3,052,915		96,590		3,149,505	
	その他公共施設	千円				312,998		55,912		368,910	
	小計	千円	0	0	0	4,013,618	0	0	170,142	0	4,183,760
	その他	農産被害	千円				12,000		127,430		139,430
		林産被害	千円				12,000		400		12,400
		畜産被害	千円								0
		水産被害	千円				329,000				329,000
		商工被害	千円				1,430,000				1,430,000
その他	千円				18,274,231		3,755		18,277,986		
被害総額	千円	0	0	0	24,070,849	0	0	301,727	0	24,372,576	
災害対策本部設置	箇所			8月29日						37,132	
災害対策本部設置区市町村	散			平成17年3月31日						38,442	
災害救助法適用区市町村				1団体	3団体		6団体			10団体	
消防職員出動延人数				1団体				243		257	
消防団員出動延人数				156	77			224		457	

区分	災害名	年				小計	計	
		12						
		大 雨	大 雨	大 雨	竜 巻			
発生年月日	8/7	9/12	9/16	12/25				
人的被害	死者					0	1	
	行方不明者					0	0	
	負傷者					0	1	
						1	16	
住家被害	全(焼)壊	棟				0	33	
		世帯				0	22	
		人				0	49	
	半(焼)壊	棟				1	1	21
		世帯				0	0	5
		人				0	0	8
	一部損壊	棟		1		2	3	176
		世帯					0	56
		人					0	94
	床上浸水	棟	2	28			30	178
		世帯	2	36			38	97
		人	5	56			61	174
床下浸水	棟	8	202	15		225	573	
	世帯	8	174	15		197	393	
	人	15	411	35		461	989	
非住家	公共建物		3		2	5	20	
	その他		24	89		2	115	268
その他被害	田	流出・埋没					0	0
		冠水					0	0
	畑	流出・埋没					0	0
		冠水					0	0
	文教施設	箇所				0	17	
	病院	箇所				0	1	
	道路	箇所	10	143	20	1	174	538
	橋りょう	箇所					0	2
	河川	箇所			2		2	3
	港湾	箇所					0	6
	砂防	箇所					0	27
	清掃施設	箇所					0	5
	崖くずれ	箇所		5	4		9	170
	鉄道不通	箇所					0	0
	船舶被害	隻					0	8
	水道	戸					0	2,129
	電話	回線					0	2,122
	電気	戸	691	3,457	2,130	2,909	9,187	16,211
	ガス	戸					0	0
	ブロック塀等	箇所			2		2	512
り災世帯数	世帯					0	0	
り災者数	人					0	0	
火災発生	建物	件				0	0	
	危険物	件				0	0	
	その他	件				0	0	
被害額	公立文教施設	千円				0	281,285	
	農林水産業施設	千円				0	384,060	
	公共土木施設	千円				0	3,149,505	
	その他公共施設	千円				0	368,910	
	小計	千円	0	0	0	0	4,183,760	
	その他	農産被害	千円				0	139,430
		林産被害	千円				0	12,400
		畜産被害	千円				0	0
		水産被害	千円				0	329,000
		商工被害	千円				0	1,430,000
その他	千円				0	18,277,986		
被害総額	千円	0	0	0	0	0	24,372,576	
災害対策本部	設置					0	37,132	
	解散					0	38,442	
災害対策本部設置区	区市町村	2団体	2団体			4団体	14団体	
災害救助法適用区	区市町村					0団体	1団体	
消防職員出動延人数						0	257	
消防団員出動延人数						0	457	

年		13								小計	
		大 雪	大 雨	大 雨	青ヶ島近海 群 発 地 震	大 雨	大 雨	台風11号	台風11号		
区分	災害名 発生日	1/27	6/7	6/11	7/5	7/18	7/25	8/21	9/10		
人的被害	死者								1	1	
	行方不明者									0	
	負傷者 重傷 軽傷	1							1	2	
住家被害	棟世帯人 全(焼)壊									0	
	棟世帯人 半(焼)壊									0	
	棟世帯人 一部損壊	4							59	63	
	棟世帯人	4							14	18	
	棟世帯人	11							37	48	
	棟世帯人 床上浸水		8	3		130	4	1	10	156	
棟世帯人		8	3		67	9	1	7	95		
棟世帯人		19	4		148	21	3	18	213		
棟世帯人 床下浸水		14	4		141	11		133	303		
棟世帯人		14	5		125	6		19	169		
棟世帯人		22	13		286	20		42	383		
非住家	公共建物 棟					1			2	3	
	その他 棟			2			4	1	13	20	
その他被害	田 流出・埋没 冠水									0	
	畑 流出・埋没 冠水									0	
	文教施設 箇所							1	8	9	
	病院 箇所									0	
	道路 箇所	1	23	3	4	19	9	26	44	129	
	橋りょう 箇所									0	
	河川 箇所								2	2	
	港湾 箇所									0	
	砂防 箇所									0	
	清掃施設 箇所								1	1	
	崖くずれ 箇所								27	27	
	鉄道不通 箇所									0	
	船舶被害 隻									0	
	水道 戸									0	
	電話 回線	1								1	
	電気 戸								6	6	
ガス 戸									0		
ブロック塀等 箇所							1	3	4		
り災世帯数 世帯			2			5		1	8		
り災者数 人						13		3	16		
火災発生	建物 件									0	
	危険物 件									0	
	その他 件									0	
被害額	公立文教施設 千円					400		1,000	14,067	15,467	
	農林水産業施設 千円								24,938	24,938	
	公共土木施設 千円				217,236				24,000	241,236	
	その他公共施設 千円								24,614	24,614	
	小計 千円	0	0	0	217,236	400	0	1,000	87,619	306,255	
	その他	農産被害 千円								3,000	3,000
		林産被害 千円								60	60
		畜産被害 千円									0
		水産被害 千円									0
		商工被害 千円									0
その他 千円									0		
被害総額 千円	0	0	0	217,236	400	0	1,000	90,679	309,315		
災害対策本部 設置									0		
災害対策本部設置 区市町村					1団体	1団体	3団体	4団体	9団体		
災害救助法適用 区市町村									0団体		
消防職員出動 延人数									0		
消防団員出動 延人数								22	22		

年		13						
		災害名	台風17号	大 雨	台風21号	小計	計	
区分	発生年月日	9/19	10/10	10/18				
人的被害	死者				0	1		
	行方不明者				0	0		
	負傷者	重傷				0	0	
		軽傷				0	2	
住家被害	全(焼)壊	棟				0	0	
		世帯				0	0	
		人				0	0	
	半(焼)壊	棟				0	0	
		世帯				0	0	
		人				0	0	
	一部損壊	棟	4			4	67	
		世帯	2			2	20	
		人	6			6	54	
	床上浸水	棟		4		4	160	
世帯			4		4	99		
人			14		14	227		
床下浸水	棟		5		5	308		
	世帯		5		5	174		
	人		5		5	388		
非住家	公共建物	棟	1			1	4	
	その他	棟	3			3	23	
その他被害	田	流出・埋没				0	0	
		冠水				0	0	
	畑	流出・埋没				0	0	
		冠水				0	0	
	文教施設	箇所	10		2	12	21	
	病院	箇所				0	0	
	道路	箇所	14	15	5	34	163	
	橋りょう	箇所				0	0	
	河川	箇所				0	2	
	港湾	箇所				0	0	
	砂防	箇所				0	0	
	清掃施設	箇所				0	1	
	崖くずれ	箇所	4	1		5	32	
	鉄道不通	箇所				0	0	
	船舶被害	隻				0	0	
	水道	戸	1			1	1	
	電話	回線	1			1	2	
	電気	戸	3			3	9	
	ガス	戸				0	0	
ブロック塀等	箇所				0	4		
り災世帯数	世帯				0	8		
り災者数	人				0	16		
火災発生	建物	件				0	0	
	危険物	件				0	0	
	その他	件				0	0	
被害額	公立文教施設	千円	1,446		50	1,496	16,963	
	農林水産業施設	千円	5,000			5,000	29,938	
	公共土木施設	千円	5,500		7,490	12,990	254,226	
	その他公共施設	千円	23,414			23,414	48,028	
	小計	千円	35,360	0	7,540	42,900	349,155	
	その他	農産被害	千円	420			420	3,420
		林産被害	千円				0	60
		畜産被害	千円				0	0
		水産被害	千円				0	0
		商工被害	千円				0	0
その他	千円				0	0		
被害総額	千円	35,780	0	7,540	43,320	352,635		
災害対策本部	設置				0	0		
	解散				0	0		
災害対策本部設置区	市町村				0団体	9団体		
災害救助法適用区	市町村				0団体	0団体		
消防職員出動延人数					0	0		
消防団員出動延人数					0	22		

年		14								小計	
		災害名		大 雨	大 雨	台風6号	台風7号	大 雨	大 雨		台風13号
区分	発生年月日	1/21	4/21	7/11	7/16	8/2	8/4	8/19	9/6		
人的被害	死者									0	
	行方不明者									0	
	負傷者								1	0	
住家被害	棟									0	
	世帯									0	
	人									0	
	全(焼)壊									0	
	棟				1					1	
	世帯									0	
	人									0	
	半(焼)壊									0	
	棟	2		2	5			1		10	
	世帯	2								2	
人	8								8		
一部損壊	棟	1		1		26	123	3	3	157	
世帯	1		1		54	121	7	1	185		
人	4		3		54	329	13	3	406		
床上浸水	棟	5		1		28	232	7	7	280	
世帯	7					22	234	7	3	273	
人	16					28	613	11	10	678	
非住家	公共建物			1	1	1	1	1		5	
	その他	棟	1			3	32	415	7	458	
その他被害	田	流出・埋没 冠水								0	
	畑	流出・埋没 冠水								0	
	文教施設	箇所			24			1		25	
	病院	箇所								0	
	道路	箇所		1	9	6	9	15	12	53	
	橋りょう	箇所								0	
	河川	箇所			2					2	
	港湾	箇所			2	3				5	
	砂防	箇所								0	
	清掃施設	箇所								0	
	崖くずれ	箇所			4			1	7	12	
	鉄道不通	箇所								0	
	船舶被害	隻								0	
	水道	戸			1					1	
	電話	回線								0	
	電気	戸			1,302		49,000	2	1	50,305	
	ガス	戸								0	
ブロック塀等	箇所			11	4		2		17		
り災世帯数	世帯								0		
り災者数	人								0		
火災発生	建物	件								0	
	危険物	件								0	
	その他	件								0	
被害額	公立文教施設	千円			552			300		852	
	農林水産業施設	千円			150	2,400				2,550	
	公共土木施設	千円		1,610	5,075	3,000		150		9,835	
	その他公共施設	千円			11,144	500		4,030		15,674	
	小計	千円		1,610	16,921	5,900		4,480		28,911	
	その他	農産被害	千円			70,550	1,076		12,461		84,087
		林産被害	千円								0
		畜産被害	千円								0
		水産被害	千円								0
		商工被害	千円								0
その他	千円			1,527	2,200		15,233		18,960		
被害総額	千円		1,610	88,998	9,176		32,174		131,958		
災害対策本部	設置								0		
災害対策本部設置区市町村	散								0		
災害救助法適用区市町村				2団体	1団体				3団体		
消防職員出動延人数				2					0団体		
消防団員出動延人数				18	6				2		

年		14					小計	計		
		災害名		大 雨	大 雨	台風21号			竜 巻	大 雨
		発生年月日	9/7	9/9	10/1	10/7			11/1	
人的被害	死者						0	0		
	行方不明者						0	0		
	負傷者 重傷 軽傷						0	0		
住家被害	全（焼）壊	棟			4	1	5	5		
		世帯					0	0		
		人					0	0		
	半（焼）壊	棟			9		9	10		
		世帯			2		2	2		
		人			7		7	7		
	一部損壊	棟			61	3	64	74		
		世帯			16		16	18		
		人			18		18	26		
	床上浸水	棟	2	7	2		11	168		
世帯		2	6	6		14	199			
人		9	11	2		22	428			
床下浸水	棟	8	32	26		66	346			
	世帯	8	16	19		43	316			
	人	7	32	21		60	738			
非住家	公共建物			5		5	10			
	その他		4	3	20	1	28	486		
その他被害	田	流出・埋没 冠水					0	0		
		流出・埋没 冠水					0	0		
	畑	流出・埋没 冠水					0	0		
		流出・埋没 冠水					0	0		
	文教施設	箇所		1	20		21	46		
	病院	箇所			1		1	1		
	道路	箇所		4	89	1	94	147		
	橋りょう	箇所					0	0		
	河川	箇所	10		3		14	16		
	港湾	箇所			9		9	14		
	砂防	箇所					0	0		
	清掃施設	箇所			9		9	9		
	崖くずれ	箇所		1	18		19	31		
	鉄道不通	箇所					0	0		
	船舶被害	隻			30		30	30		
	水道	戸					0	1		
	電話	回線			1		1	1		
電気	戸			1,217		1,217	51,522			
ガス	戸					0	0			
ブロック塀等	箇所		2	25		27	44			
り災世帯数	世帯					0	0			
り災者数	人					0	0			
火災発生	建物	件					0	0		
	危険物	件					0	0		
	その他	件					0	0		
被害額	公立文教施設	千円			1,616		1,616	2,468		
	農林水産業施設	千円			58,050		58,050	60,600		
	公共土木施設	千円			66,910	3,300	70,210	80,045		
	その他公共施設	千円			132,723		132,723	148,397		
	小計	千円			259,299	3,300	262,599	291,510		
	その他	農産被害	千円			166,569		166,569	250,656	
		林産被害	千円					0	0	
		畜産被害	千円					0	0	
		水産被害	千円					0	0	
		商工被害	千円					0	0	
その他	千円			2,361,600		2,361,600	2,380,560			
被害総額	千円			2,787,468	3,300	2,790,768	2,922,726			
災害対策本部	設置					0	0			
災害対策本部設置区	市町村		2団体	2団体	1団体	1団体	6団体	9団体		
災害救助法適用区	市町村					0団体	0団体			
消防職員出動延人数				1		1	3			
消防団員出動延人数				144		144	168			

年		15									小計	
		強風	茨城県南部地震	大雨	大雨	大雨	大雨	大雨	大雨	大雨		
区分	災害名	発生年月日	3/21	5/12	5/20	6/23	6/25	7/25	7/31	8/5		
人的被害	死者	人									0	
	行方不明者	人									0	
	負傷者	重傷 軽傷		2							2	
住家被害	全(焼)壊	棟 世帯 人									0 0 0	
	半(焼)壊	棟 世帯 人									0 0 0	
	一部損壊	棟 世帯 人	1 1 2								1 1 2	
	床上浸水	棟 世帯 人			5 5 8		13 13 16				1 1 4	19 19 28
	床下浸水	棟 世帯 人			3 3 5		44 45 58	2 2 7				49 50 70
	非住家	公共建物 その他	棟 棟					1 4				1 5
その他被害	田	流出・埋没 冠水	ヘクター ヘクター								0 0	
	畑	流出・埋没 冠水	ヘクター ヘクター								0 0	
	文教施設	箇所									0	
	病院	箇所									0	
	道路	箇所			4		34	2	1	12	53	
	橋りょう	箇所									0	
	河川	箇所									0	
	港湾	箇所									0	
	砂防	箇所									0	
	清掃施設	箇所									0	
	崖くずれ	箇所						1		1	2	
	鉄道不通	箇所									0	
	船舶被害	隻									0	
	水道	戸									0	
	電話	回線									0	
電気	戸									0		
ガス	戸									0		
ブロック塀等	箇所									0		
り災世帯数	世帯			5		11	2		1	19		
り災者数	人			8		12	7		2	29		
火災発生	建物 危険物 その他	件 件 件									0 0 0	
被害額	公立文教施設	千円									0	
	農林水産業施設	千円									0	
	公共土木施設	千円							3,000		3,000	
	その他公共施設	千円									0	
	小計	千円	0	0	0	0	0	0	3,000	0	3,000	
	その他	農産被害	千円									0
		林産被害	千円									0
		畜産被害	千円									0
水産被害		千円									0	
商工被害 その他		千円				4,251					4,251	
被害総額	千円	0	0	0	4,251	0	0	0	0	4,251		
災害対策本部	設置 解散										0 0	
災害対策本部設置区市町村						1団体			1団体	2団体		
災害救助法適用区市町村										0団体		
消防職員出動延人数										0		
消防団員出動延人数										0		

年		15								小計		
		災害名	台風10号	崖崩れ	大雨	土砂崩れ	大雨	千葉県 東方沖地震	台風15号		台風16号	
区分	発生年月日		8/8	8/12	8/15	8/18	9/3	9/20	9/21	9/28		
人的被害	死者	棟									0	
	行方不明者	世帯									0	
	負傷者	重傷	人									0
		軽傷	人	5					8			13
住家被害	全(焼)壊	棟			1				6		7	
		世帯			1			6			7	
		人			5			14			19	
	半(焼)壊	棟							19			19
		世帯							19			19
		人							43			43
	一部損壊	棟	3		1				166	2		172
		世帯	3		1				166	2		172
		人	9		2				185	5		201
	床上浸水	棟						5				5
		世帯						5				5
		人						10				10
床下浸水	棟			1			69				70	
	世帯			1			69				70	
	人			5			192				197	
非住家	公共建物	棟	2						30	5	37	
	その他	棟	8		1		14		5	2	30	
その他被害	田	流出・埋没 冠水	ヘクター								0	
		ヘクター									0	
	畑	流出・埋没 冠水	ヘクター									0
		ヘクター										0
	文教施設	箇所	1				1		21	2	25	
	病院	箇所								1	1	
	道路	箇所	17		5	1	3		29	3	58	
	橋りょう	箇所									0	
	河川	箇所	1		1						2	
	港湾	箇所						1			1	
	砂防	箇所									0	
	清掃施設	箇所							4		4	
	崖くずれ	箇所	3	1	7				5		16	
	鉄道不通	箇所									0	
	船舶被害	隻							8		8	
	水道	戸							3,201		3,201	
	電話	回線							489		489	
	電気	戸			180				3,511	1,300	4,991	
	ガス	戸									0	
ブロック塀等	箇所	2								2		
り災世帯	世帯	1		2		2		25		30		
り災者	人	2		7		2		57		68		
火災発生	建物	件									0	
	危険物	件									0	
	その他	件									0	
被害額	公立文教施設	千円	563						20,326		20,889	
	農林水産業施設	千円							484,611		484,611	
	公共土木施設	千円							150,632		150,632	
	その他公共施設	千円	125						128,635		128,760	
	小計	千円	688	0	0	0	0	0	784,204	0	784,892	
	その他	農産被害	千円							243,700		243,700
		林産被害	千円									0
		畜産被害	千円									0
		水産被害	千円									0
		商工被害	千円									0
その他	千円	100								100		
被害総額	千円	100	0	0	0	0	0	243,700	0	243,800		
災害対策本部	設置										0	
災害対策本部設置区市町村	1団体			1団体				1団体			3団体	
災害救助法適用区市町村											0団体	
消防職員出動延人数											0	
消防団員出動延人数		4	25								29	

区分	災害名	発生年月日	15年				小計	計	
			大雨	千葉県北西部地震	大雨	強風			
			10/13	10/15	11/25	12/20			
人的被害	死者	人					0	0	
	行方不明者	人					0	0	
	負傷者	重傷	人					0	0
		軽傷	人		2			2	17
住家被害	全(焼)壊	棟					0	7	
		世帯					0	7	
	半(焼)壊	棟					0	19	
		世帯					0	19	
	一部損壊	棟	1			1	2	175	
		世帯	1			1	2	175	
		人	1			2	3	206	
	床上浸水	棟	115				115	139	
		世帯	124				124	148	
		人	306				306	344	
床下浸水	棟	142				142	261		
	世帯	159				159	279		
	人	373				373	640		
非住家	公共建物	棟	1				1	39	
	その他	棟	35		3		38	73	
その他被害	田	流出・埋没冠水	ヘクター				0	0	
		ヘクター					0	0	
	畑	流出・埋没冠水	ヘクター				0	0	
		ヘクター					0	0	
	文教施設	箇所					0	25	
	病院	箇所					0	1	
	道路	箇所	69	1			70	181	
	橋りょう	箇所					0	0	
	河川	箇所					0	2	
	港湾	箇所					0	1	
	砂防	箇所					0	0	
	清掃施設	箇所					0	4	
	崖くずれ	箇所					0	18	
	鉄道不通	箇所					0	0	
	船舶被害	隻					0	8	
	水道	戸					0	3,201	
	電話	回線					0	489	
	電気	戸					0	4,991	
	ガス	戸					0	0	
	ブロック塀等	箇所			1		1	3	
り災世帯数	世帯	81			1	82	131		
り災者数	人	177			2	179	276		
火災発生	建物	件					0	0	
	危険物	件					0	0	
	その他	件					0	0	
被害額	公立文教施設	千円					0	20,889	
	農林水産業施設	千円					0	484,611	
	公共土木施設	千円		300			300	153,932	
	その他公共施設	千円					0	128,760	
	小計	千円	0	0	0	0	0	787,892	
	その他	農産被害	千円					0	243,700
		林産被害	千円					0	0
		畜産被害	千円					0	0
		水産被害	千円					0	0
		商工被害	千円					0	0
その他		千円					0	4,351	
被害総額	千円	0	0	0	0	0	248,051		
災害対策本部	設置					0	0		
部	解散					0	0		
災害対策本部設置区	市町村					0団体	5団体		
災害救助法適用区	市町村					0団体	0団体		
消防職員出動延人数						0	0		
消防団員出動延人数						0	29		

年		16										
		竜	巻大	雨	台風2号	台風6号	台風10号	台風16号	集中豪雨	台風21号	小計	
区分	災害名	発生年月日	2/23	3/30	5/20	6/21	7/28	8/28	9/4	10/4		
人的被害	死者	人									0	
	行方不明者	人				1					1	
	負傷者	重傷	人									0
		軽傷	人									0
住家被害	全(焼)壊	棟									0	
		世帯									0	
	半(焼)壊	棟									0	
		世帯									0	
	一部損壊	棟	11			4	4	6		1	26	
		世帯	11			4	4	6		1	26	
	床上浸水	棟	11			10	15	11		1	48	
		世帯							38	1	39	
	床下浸水	棟						1	48		49	
		世帯						1	48		49	
非住家	公共建物	棟				4	2	1		2	9	
	その他	棟		2		4	0	4	55		65	
その他被害	田	流出・埋没	ヘクタール								0	
		冠水	ヘクタール								0	
	畑	流出・埋没	ヘクタール								0	
		冠水	ヘクタール								0	
	文教施設	箇所				1	1			1	3	
	病院	箇所									0	
	道路	箇所				16	1	9	8	2	36	
	橋りょう	箇所									0	
	河川	箇所									0	
	港湾	箇所									0	
	砂防	箇所									0	
	清掃施設	箇所			1						1	
	崖くずれ	箇所					1			1	2	
	鉄道不通	箇所									0	
	船舶被害	隻									0	
	水道	戸				285					285	
	電話	回線									0	
電気	戸			300				14,900		15,200		
ガス	戸					3				3		
ブロック塀等	箇所				4	3		1		8		
り災世帯数	世帯							37		38		
り災者数	人							81	4	85		
火災発生	建物	件									0	
	危険物	件									0	
	その他	件									0	
被害額	公立文教施設	千円					540			84	624	
	農林水産業施設	千円									0	
	公共土木施設	千円			8,450			3,545			11,995	
	その他公共施設	千円				80,000		5,999			85,999	
	小計	千円	0	0	8,450	80,000	540	9,544	0	84	98,618	
	その他	農産被害	千円				1,100	574				1,674
		林産被害	千円									0
		畜産被害	千円									0
		水産被害	千円									0
		商工被害	千円									0
その他	千円					2,320	491			2,811		
被害総額	千円	0	0	0	1,100	2,894	491	0	0	4,485		
災害対策本部	設置									0		
災害対策本部設置区	市町村				1団体	1団体				2団体		
災害救助法適用区	市町村									0団体		
消防職員出動延人数										0		
消防団員出動延人数										0		

区分		年		16				小計	計	
		災害名		台風22号	茨城県南部地震	台風23号	低気圧			
		発生年月日		10/8	10/7	10/19	12/5			
人的被害	死者	人						0	0	
	行方不明者	人						0	1	
	負傷者	重傷	人						0	0
		軽傷	人		1				1	1
住家被害	全(焼)壊	棟						0	0	
		世帯						0	0	
		人						0	0	
	半(焼)壊	棟	1					1	1	
		世帯	1					1	1	
		人	1					1	1	
	一部損壊	棟	23		3	23		49	75	
		世帯	23		3	23		49	75	
		人	46		3	44		93	141	
	床上浸水	棟	289		173			462	501	
		世帯	320		174			494	533	
		人	615		381			996	1,085	
床下浸水	棟	785		229	1		1,015	1,064		
	世帯	793		235	1		1,029	1,078		
	人	1,673		580	3		2,256	2,369		
非住家	公共建物	棟	2	2	6	4	14	23		
	その他	棟	317		140	6	463	528		
その他被害	田	流出・埋没	ヘクタール					0	0	
		冠水	ヘクタール					0	0	
	畑	流出・埋没	ヘクタール	0.10				0	0	
		冠水	ヘクタール					0	0	
	文教施設	箇所	1				1	4		
	病院	箇所					0	0		
	道路	箇所	112		95	1	208	244		
	橋りょう	箇所					0	0		
	河川	箇所			3		3	3		
	港湾	箇所			9		9	9		
	砂防	箇所	1				1	1		
	清掃施設	箇所					0	1		
	崖くずれ	箇所	21		10		31	33		
	鉄道不通	箇所	1				1	1		
	船舶被害	隻					0	0		
	水道	戸					0	285		
	電話	回線	3,000				3,000	3,000		
	電気	戸	6,905		8	40,000	46,913	62,113		
	ガス	戸					0	3		
	ブロック塀等	箇所	10		4	1	15	23		
り災世帯数	世帯	321		174		495	533			
り災者数	人	616		381		997	1,082			
火災発生	建物	件					0	0		
	危険物	件					0	0		
	その他	件					0	0		
被害額	公立文教施設	千円	7,000				7,000	7,624		
	農林水産業施設	千円	10,000		2,500		12,500	12,500		
	公共土木施設	千円	22,600		1,674		24,274	36,269		
	その他公共施設	千円			100		100	86,099		
	小計	千円	39,600	0	4,274	0	43,874	142,492		
	その他	農産被害	千円					0	1,674	
		林産被害	千円					0	0	
		畜産被害	千円					0	0	
		水産被害	千円					0	0	
		商工被害	千円					0	0	
その他	千円	95,000				95,000	97,811			
被害総額	千円	95,000	0	0	0	95,000	99,485			
災害対策本部	設置						0	0		
災害対策本部設置区市町村	5団体			5団体		10団体	12団体			
災害救助法適用区市町村						0団体	0団体			
消防職員出動延人数							0			
消防団員出動延人数							0			

年		17									小計	
		火災	茨城県南部地震	大雨	低気圧	大雨	大雨	大雨	土砂崩れ			
区分	災害名	発生年月日	2/10	2/16	3/28	5/15	5/23	6/25	6/30	7/6		
人的被害	死者	人									0	
	行方不明者	人									0	
	負傷者	重傷 軽傷	人 人		5						5	
住家被害	全(焼)壊	棟 世帯 人									0 0 0	
	半(焼)壊	棟 世帯 人									0 0 0	
	一部損壊	棟 世帯 人				13 16 40					13 16 40	
	床上浸水	棟 世帯 人				1 1 1	9 9 19		1 1 1		11 11 21	
	床下浸水	棟 世帯 人					10 10 28				10 10 28	
	非住家	公共建物 その他	棟 棟				1 1					1 30
その他被害	田	流出・埋没 冠水	ヘクター ヘクター								0 0	
	畑	流出・埋没 冠水	ヘクター ヘクター								0 0	
	文教施設	箇所									0	
	病院	箇所									0	
	道路	箇所			1		10	1			12	
	橋りょう	箇所									0	
	河川	箇所									0	
	港湾	箇所									0	
	砂防	箇所									0	
	清掃施設	箇所									0	
	崖くずれ	箇所								1	1	
	鉄道不通	箇所									0	
	船舶被害	隻									0	
	水道	戸									0	
	電話	回線									0	
	電気	戸									0	
ガス	戸									0		
ブロック塀等	箇所									0		
り災世帯数	世帯				1	1		1		3		
り災者数	人				1	2		1		4		
火災発生	建物 危険物 その他	件 件 件									0 0 0	
被害額	公立文教施設	千円									0	
	農林水産業施設	千円									0	
	公共土木施設	千円							1,020		1,020	
	その他公共施設	千円									0	
	小計	千円	0	0	0	0	0	0	0	1,020	1,020	
	その他	農産被害	千円									0
		林産被害	千円									0
		畜産被害	千円									0
水産被害		千円									0	
商工被害 その他		千円			35,000						35,000	
被害総額	千円	0	0	35,000	0	0	0	0	1,020	36,020		
災害対策本部	設置 解散										0 0	
災害対策本部設置	区市町村										0団体	
災害救助法適用	区市町村										0団体	
消防職員出動	延人数										0	
消防団員出動	延人数										0	

年		17									
		千葉県北 西部地震	台風7号	大 雨	大 雨	大 雨	台 風 1 1 号	大 雨	大 雨	小 計	
区分	災害名 発生日	7/23	7/25~26	8/8	8/12~13	8/15~16	8/24~26	9/4~5	9/11		
人的被害	死者									0	
	行方不明者									0	
	負傷者		1							1	
	重傷									11	
住家被害	棟									0	
	世帯									0	
	人									0	
	全(焼)壊									0	
	半(焼)壊									0	
	一部損壊		4				52			56	
	棟	4				52			56		
	世帯	4				52			56		
	人	8				111			119		
	棟			3		118		2,972	33	3,126	
	世帯			3		121		2,995	33	3,152	
	人			9		162		3,936	72	4,179	
	棟			5	4	168		2,644	8	2,829	
	世帯			5	4	168		2,653	8	2,838	
	人			12	14	184		4,090	17	4,317	
非住家	公共建物		1			1	15	21		38	
	その他	2	1	1	3	93	28	1,097	25	1,250	
その他被害	田	流出・埋没 冠水								0	
	畑	流出・埋没 冠水								0	
	文教施設	箇所	2				8	4		14	
	病院	箇所					1			1	
	道路	箇所	1	3			1	8	137	4	
	橋りょう	箇所								0	
	河川	箇所						5		5	
	港湾	箇所		2			2			4	
	砂防	箇所								0	
	清掃施設	箇所					1			1	
	崖くずれ	箇所		3	1		4	1		9	
	鉄道不通	箇所								0	
	船舶被害	隻								0	
	水道	戸								0	
	電話	回線	222	1				2		225	
	電気	戸				1,000	62			1,062	
	ガス	戸								0	
ブロック塀等	箇所	1							1		
り災世帯数	世帯	1				15		1,631	27	1,674	
り災者数	人	4				30		1,817	53	1,904	
火災発生	建物									0	
	危険物									0	
	その他									0	
被害額	公立文教施設	千円	399				1,960	1,370		3,729	
	農林水産業施設	千円								0	
	公共土木施設	千円	630				1,571			2,201	
	その他公共施設	千円					5,550			5,550	
	小計	千円	0	1,029	0	0	9,081	1,370	0	11,480	
	その他	農産被害	千円								0
		林産被害	千円								0
		畜産被害	千円								0
水産被害		千円								0	
商工被害		千円								0	
その他	千円		800						800		
被害総額	千円	0	1,829	0	0	0	9,081	1,370	0	12,280	
災害対策本部	設置									0	
	解散									0	
災害対策本部設置区	市町村		3団体			1団体	3団体	1団体		8団体	
災害救助法適用区	市町村							2団体		2団体	
消防職員出動延人数										0	
消防団員出動延人数							128			128	

年		17		小計	計		
		台	風			台	風
災害名		17号	20号				
区分	発生年月日	9/24~25	10/18~19				
人的被害	死者			0	0		
	行方不明者			0	0		
	負傷者			0	1		
	重傷			0	16		
	軽傷			0	0		
住家被害	全(焼)壊	棟		0	0		
		世帯		0	0		
		人		0	0		
	半(焼)壊	棟			0	0	
		世帯			0	0	
		人			0	0	
	一部損壊	棟	18		18	87	
		世帯	18		18	90	
		人	29		29	188	
	床上浸水	棟			0	3,137	
世帯				0	3,163		
人				0	4,200		
床下浸水	棟			0	2,839		
	世帯			0	2,848		
	人			0	4,345		
非住家	公共建物	棟	2	2	41		
	その他	棟	1	1	1,281		
その他被害	田	流出・埋没	ヘクター		0	0	
		冠水	ヘクター		0	0	
	畑	流出・埋没	ヘクター		0	0	
		冠水	ヘクター		0	0	
	文教施設	箇所	12	5	17	31	
	病院	箇所	1		1	2	
	道路	箇所	8	4	12	178	
	橋りょう	箇所			0	0	
	河川	箇所			0	5	
	港湾	箇所	3		3	7	
	砂防	箇所			0	0	
	清掃施設	箇所			0	1	
	崖くずれ	箇所	1		1	11	
	鉄道不通	箇所			0	0	
	船舶被害	隻			0	0	
	水道	戸	1		1	1	
	電話	回線	9		9	234	
	電気	戸	1		1	1,063	
	ガス	戸			0	0	
	ブロック塀等	箇所	1		1	2	
り災世帯数	世帯			0	1,677		
り災者数	人			0	1,908		
火災発生	建物	件		0	0		
	危険物	件		0	0		
	その他	件		0	0		
被害額	公立文教施設	千円	10,226	1,540	11,766	15,495	
	農林水産業施設	千円	880		880	880	
	公共土木施設	千円	22,502	1,700	24,202	27,423	
	その他公共施設	千円	1,193		1,193	6,743	
	小計	千円	34,801	3,240	38,041	50,541	
	その他	農産被害	千円			0	0
		林産被害	千円			0	0
		畜産被害	千円			0	0
		水産被害	千円			0	0
		商工被害	千円			0	0
その他	千円			0	35,800		
被害総額	千円	34,801	3,240	38,041	86,341		
災害対策本部	設置			0	0		
	解散			0	0		
災害対策本部設置区	市町村			0団体	8団体		
災害救助法適用区	市町村			0団体	2団体		
消防職員出動延人数				0	0		
消防団員出動延人数				0	128		

年		18								小計		
		強風	土砂崩れ	大雨	集中豪雨	大雨	長雨	台風7号	集中豪雨			
区分	災害名	発生年月日	4/3	5/16	5/20	5/24	6/26	7/24	8/9	9/11		
人的被害	死者	人							1		1	
	行方不明者	人									0	
	負傷者	重傷	人									0
		軽傷	人									0
住家被害	全(焼)壊	棟									0	
		世帯									0	
	半(焼)壊	棟							1		1	
		世帯							1		1	
	一部損壊	棟	1	1					5		7	
		世帯	1	1					6		8	
床上浸水	棟	1	1			2			2	32	36	
	世帯					2			2	38	42	
床下浸水	棟					7			4	73	84	
	世帯					12		2		54	68	
非住家	公共建物	棟								1	1	
	その他	棟				4		2		1	7	
その他被害	田	流出・埋没	ヘクタール								0	
		冠水	ヘクタール								0	
	畑	流出・埋没	ヘクタール								0	
		冠水	ヘクタール								0	
	文教施設	箇所								0		
	病院	箇所								0		
	道路	箇所			4	30	3	20	6	15	78	
	橋りょう	箇所									0	
	河川	箇所									0	
	港湾	箇所									0	
	砂防	箇所									0	
	清掃施設	箇所									0	
	崖くずれ	箇所			1		1	2	3		7	
	鉄道不通	箇所									0	
	船舶被害	隻									0	
	水道	戸			1						1	
	電話	回線			2						2	
電気	戸			2			15,000		2,550	17,552		
ガス	戸									0		
ブロック塀等	箇所	1								1		
り災世帯数	世帯									11	11	
り災者数	人									24	24	
火災発生	建物	件									0	
	危険物その他	件									0	
被害額	公立文教施設	千円									0	
	農林水産業施設	千円									0	
	公共土木施設	千円					2,860		5,000		7,860	
	その他公共施設	千円							4,000		4,000	
	小計	千円	0	0	0	0	2,860	0	9,000	0	11,860	
	その他	農産被害	千円									0
		林産被害	千円			138						138
		畜産被害	千円									0
		水産被害	千円									0
		商工被害	千円									0
その他	千円									0		
被害総額	千円	0	0	138	0	2,860	0	9,000	0	11,998		
災害対策本部設置	箇所									0		
災害対策本部設置区市町村					1団体				2団体	3団体		
災害救助法適用区市町村										0団体		
消防職員出動延人数										0		
消防団員出動延人数					80					80		

区分	災害名	発生年月日	年 18				小計	計	
			大 雨	台風14号	大 雨	大 雨			
			9/28	9/28	10/6	12/27			
人的被害	死者	人					0	1	
	行方不明者	人					0	0	
	負傷者	重傷	人					0	0
		軽傷	人					0	0
	住家被害	全(焼)壊	棟					0	0
世帯							0	0	
人							0	0	
半(焼)壊		棟					0	1	
		世帯					0	1	
		人					0	3	
一部損壊		棟		36			36	43	
		世帯		44			44	52	
		人		81			81	105	
床上浸水		棟	7		1	3	11	47	
	世帯	7		1	3	11	53		
	人	20		2	7	29	113		
床下浸水	棟	3			1	4	72		
	世帯	3			1	4	72		
	人	4			3	7	199		
非住家	公共建物	棟					0	1	
	その他	棟	3				3	10	
その他被害	田	流出・埋没	ヘクタール				0	0	
		冠水	ヘクタール				0	0	
	畑	流出・埋没	ヘクタール			0.07	0	0	
		冠水	ヘクタール				0	0	
	文教施設	箇所					0	0	
	病院	箇所					0	0	
	道路	箇所	5			3	8	86	
	橋りょう	箇所					0	0	
	河川	箇所					0	0	
	港湾	箇所					0	0	
	砂防	箇所					0	0	
	清掃施設	箇所					0	0	
	崖くずれ	箇所			1	1	2	9	
	鉄道不通	箇所					0	0	
	船舶被害	隻					0	0	
	水道	戸					0	1	
	電話	回線					0	2	
	電気	戸					0	17,552	
	ガス	戸					0	0	
	ブロック塀等	箇所					0	2	
り災世帯数	世帯					0	11		
り災者数	人					0	24		
火災発生	建物	件					0	0	
	危険物	件					0	0	
	その他	件					0	0	
被害額	公立文教施設	千円					0	0	
	農林水産業施設	千円			20,000	20,000	20,000	20,000	
	公共土木施設	千円		1,866		1,866	9,726	9,726	
	その他公共施設	千円				0	4,000	4,000	
	小計	千円	0	0	1,866	20,000	21,866	33,726	
	その他	農産被害	千円					0	0
		林産被害	千円					0	138
		畜産被害	千円					0	0
		水産被害	千円					0	0
		商工被害	千円					0	0
その他		千円					0	0	
被害総額	千円	0	0	1,866	20,000	21,866	33,864		
災害対策本部	設置					0	0		
部	解散					0	0		
災害対策本部設置区	市町村		1団体	2団体	3団体	6団体	6団体		
災害救助法適用区	市町村				0団体	0団体	0団体		
消防職員出動延人数						0	0		
消防団員出動延人数						0	80		

年		19										
		強風	大雨	集中豪雨	台風4号	大雨	大雨	集中豪雨	集中豪雨	小計		
区分	災害名	発生年月日	4/28	5/6	6/10	7/15	7/29	7/30	8/24	8/28		
人的被害	死者	人									0	
	行方不明者	人									0	
	負傷者	重傷 軽傷	人 人	21							21	
住家被害	全(焼)壊	棟 世帯 人									0 0 0	
	半(焼)壊	棟 世帯 人									0 0 0	
	一部損壊	棟 世帯 人									0 0 0	
	床上浸水	棟 世帯 人			1 1 3		9 7 15		2 5 14	17 8	29 21 32	
	床下浸水	棟 世帯 人			2 2 9		25 20 39	1	5 7 19	6 5	39 34 67	
	非住家	公共建物 その他	棟 棟							1 6	4 11	1 21
その他被害	田	流出・埋没 冠水	ヘクター ヘクター								0 0	
	畑	流出・埋没 冠水	ヘクター ヘクター								0 0	
	文教施設	箇所									0	
	病院	箇所									0	
	道路	箇所		1		2	12			9	24	
	橋りょう	箇所									0	
	河川	箇所									0	
	港湾	箇所									0	
	砂防	箇所									0	
	清掃施設	箇所									0	
	崖くずれ	箇所				2					2	
	鉄道不通	箇所									0	
	船舶被害	隻									0	
	水道	戸									0	
	電話	回線									0	
	電気	戸							1,600		1,600	
ガス	戸									0		
ブロック塀等	箇所									0		
り災世帯数	世帯					2			1	3		
り災者数	人					6			1	7		
火災発生	建物 危険物 その他	件 件 件									0 0 0	
被害額	公立文教施設	千円									0	
	農林水産業施設	千円									0	
	公共土木施設	千円		1,617		4,539					6,156	
	その他公共施設	千円									0	
	小計	千円	0	1,617	0	4,539	0	0	0	0	6,156	
	その他	農産被害	千円									0
		林産被害	千円									0
		畜産被害	千円									0
		水産被害	千円									0
		商工被害 その他	千円 千円									0 0
被害総額	千円	0	1,617	0	4,539	0	0	0	0	6,156		
災害対策本部	設置 解散	箇所 箇所									0 0	
災害対策本部設置区	市町村			1団体		1団体	2団体		2団体	6団体		
災害救助法適用区	市町村									0団体		
消防職員出動延人数										0		
消防団員出動延人数										0		

年		19						
		災害名	台風9号	大 雨	台風20号	小計	計	
区分	発生年月日	9/6	9/11	10/27				
人的被害	死者				0	0		
	行方不明者				0	0		
	負傷者				0	0		
	重傷				0	0		
	軽傷	3			3	24		
住家被害	全(焼)壊	棟				0	0	
		世帯				0	0	
		人				0	0	
	半(焼)壊	棟	7			7	7	
		世帯	7			7	7	
		人				0	0	
	一部損壊	棟	166			166	166	
		世帯	139			139	139	
		人	96			96	96	
	床上浸水	棟	6			6	35	
世帯		4			4	25		
人		4			4	36		
床下浸水	棟	34			34	73		
	世帯	7			7	41		
	人	10			10	77		
非住家	公共建物	棟	16			16	17	
	その他	棟	96			96	117	
その他被害	田	流出・埋没	ヘクタール			0	0	
		冠水	ヘクタール			0	0	
	畑	流出・埋没	ヘクタール			0	0	
		冠水	ヘクタール			0	0	
	文教施設	箇所	10			10	10	
	病院	箇所	1			1	1	
	道路	箇所	111			111	135	
	橋りょう	箇所	1			1	1	
	河川	箇所	19			19	19	
	港湾	箇所	9			9	9	
	砂防	箇所				0	0	
	清掃施設	箇所	2			2	2	
	崖くずれ	箇所	24			24	26	
	鉄道不通	箇所				0	0	
	船舶被害	隻	4			4	4	
	水道	戸	62			62	62	
	電話	回線	104			104	104	
	電気	戸	8,099			8,099	9,699	
	ガス	戸				0	0	
	ブロック塀等	箇所	57			57	57	
り災世帯数	世帯	1			1	4		
り災者数	人	2			2	9		
火災発生	建物	件				0	0	
	危険物	件				0	0	
	その他	件				0	0	
被害額	公立文教施設	千円	22,353			22,353	22,353	
	農林水産業施設	千円	3,795			3,795	3,795	
	公共土木施設	千円	216,823			216,823	222,979	
	その他公共施設	千円	36,879			36,879	36,879	
	小計	千円	279,850	0	0	279,850	286,006	
	その他	農産被害	千円	19,845			19,845	19,845
		林産被害	千円				0	0
		畜産被害	千円				0	0
		水産被害	千円				0	0
		商工被害	千円				0	0
その他	千円				0	0		
被害総額	千円	299,695	0	0	299,695	305,851		
災害対策本部	設置				0	0		
	解散				0	0		
災害対策本部設置区市町村	6団体				6団体	12団体		
災害救助法適用区市町村					0団体	0団体		
消防職員出動延人数					0	0		
消防団員出動延人数					0	0		

年		20									計
		災害名		大 雨	集中豪雨	大 雨	大 雨	大 雨	大 雨	大 雨	
区分	発生年月日	4/8	7/29	8/5	8/28	8/29	8/31	9/6	9/19		
人的被害	死者			5						5	
	行方不明者									0	
	負傷者									0	
	重傷 軽傷									0	
住家被害	全(焼)壊	棟				1				1	
		世帯				1				1	
		人				2				2	
	半(焼)壊	棟									0
		世帯									0
		人									0
	一部損壊	棟				4					4
		世帯				4					4
	床上浸水	棟	1	23	86	45	16	20	14		205
		世帯	1	25	86	54	19	37	14		236
人		1	55	158	127	23	45	43		452	
棟		1	19	87	211	14	48	22		402	
世帯		1	38	91	238	17	52	22		459	
人		1	50	175	549	17	63	42		897	
非住家	公共建物			30	3		1			34	
	その他		32	80	50	2	5	1	1	171	
その他被害	田	流出・埋没 冠水								0	
		流出・埋没 冠水								0	
	畑	流出・埋没 冠水									0
		流出・埋没 冠水									0
	文教施設	箇所								0	
	病院	箇所								0	
	道路	箇所	1	6	5	2	15	21	1	51	
	橋りょう	箇所								0	
	河川	箇所				6				6	
	港湾	箇所								0	
	砂防	箇所								0	
	清掃施設	箇所								0	
	崖くずれ	箇所				62	1		2	65	
	鉄道不通	箇所				1				1	
	船舶被害	隻								0	
	水道	戸								0	
	電話	回線								0	
電気	戸		520		33,500	2,700			36,720		
ガス	戸								0		
ブロック塀等	箇所							1	1		
り災世帯数	世帯	1	22	14	46	11	30	6	130		
り災者数	人	1	47	43	131	11	38	23	294		
火災発生	建物	件								0	
	危険物	件								0	
	その他	件								0	
被害額	公立文教施設	千円								0	
	農林水産業施設	千円								0	
	公共土木施設	千円					3,255	273		3,528	
	その他公共施設	千円				4,948	2,079	14,000	1,100	22,127	
	小計	千円	0	0	0	4,948	2,079	17,255	1,373	25,655	
	その他	農産被害	千円								0
		林産被害	千円								0
		畜産被害	千円								0
		水産被害	千円								0
		商工被害 その他	千円						125		125
被害総額	千円	0	0	0	4,948	2,079	17,380	1,373	0	25,780	
災害対策本部	設置									0	
災害対策本部設置区	市町村					1団体	1団体	1団体		3団体	
災害救助法適用区	市町村									0団体	
消防職員出動延人数					17	3	12			32	
消防団員出動延人数			30	157	16	109				312	

年		21									小計	
		大 雨	大 雨	大 雨	大 雨	東 海 道 南 方 沖 地 震	大 雨	駿 河 湾 地 震	八 丈 島 東 方 沖 地 震	東 海 道 南 方 沖 地 震		
区分	災害名	発生年月日	5/24	6/16	8/7	8/9	8/9	8/10	8/11	8/13		
人的被害	死者	人									0	
	行方不明者	人									0	
	負傷者	重傷 軽傷	人 人				5		1		6	
住家被害	全(焼)壊	棟 世帯 人								1	1 0 0	
	半(焼)壊	棟 世帯 人									0 0 0	
	一部損壊	棟 世帯 人								1	1 0 0	
	床上浸水	棟 世帯 人				21 25 41		40 30 58			61 55 99	
	床下浸水	棟 世帯 人		3 3 6		58 60 152		132 33 56			193 96 214	
	非住家	公共建物 その他	棟 棟				0 15		3 89		2	5 110
その他被害	田	流出・埋没 冠水	ヘクター ヘクター								0 0	
	畑	流出・埋没 冠水	ヘクター ヘクター								0 0	
	文教施設	箇所									0	
	病院	箇所									0	
	道路	箇所			3			2		1	6	
	橋りょう	箇所									0	
	河川	箇所									0	
	港湾	箇所									0	
	砂防	箇所									0	
	清掃施設	箇所									0	
	崖くずれ	箇所								8	8	
	鉄道不通	箇所									0	
	船舶被害	隻									0	
	水道	戸									0	
	電話	回線									0	
電気	戸									0		
ガス	戸									0		
ブロック塀等	箇所								7	7		
り災世帯数	世帯			1	1			15		17		
り災者数	人			1	1			22		24		
火災発生	建物 危険物 その他	件 件 件									0 0 0	
被害額	公立文教施設	千円									0	
	農林水産業施設	千円									0	
	公共土木施設	千円							7,835		7,835	
	その他公共施設	千円							20		20	
	小計	千円	0	0	0	0	0	0	0	7,855	7,855	
	その他	農産被害	千円									0
		林産被害	千円									0
		畜産被害	千円									0
		水産被害	千円									0
		商工被害 その他	千円 千円									0 0
被害総額	千円	0	0	0	0	0	0	0	7,855	7,855		
災害対策本部	設置 解散										0 0	
災害対策本部設置区	市町村	1団体			1団体		1団体				3団体	
災害救助法適用区	市町村										0団体	
消防職員出動延人数											0	
消防団員出動延人数											0	

区分		年		21				小計	計	
		災害名		局地的	台風11号	南太平洋地震による津波	台風18号			
		発生年月日	発生年月日	大	雨	号	号			
人的被害	死者							0	0	
	行方不明者							0	0	
	負傷者							0	0	
	重傷 軽傷							4	10	
住家被害	全(焼)壊	棟					1	1	2	
		世帯						0	0	
	半(焼)壊	棟						0	0	
		世帯						0	0	
	一部損壊	棟				20	20	20	21	
		世帯				17	17	17	17	
床上浸水	棟	5			15	20	20	81		
	世帯	6			17	23	23	78		
床下浸水	棟	6			39	45	45	144		
	世帯				30	30	30	223		
非住家	公共建物					1	1	6		
	その他		5			26	31	141		
その他被害	田	流出・埋没						0	0	
		冠水						0	0	
	畑	流出・埋没							0	0
		冠水							0	0
	文教施設	箇所						0	0	
	病院	箇所						0	0	
	道路	箇所	3			46	49	55		
	橋りょう	箇所						0	0	
	河川	箇所						0	0	
	港湾	箇所				3	3	3		
	砂防	箇所						0	0	
	清掃施設	箇所						0	0	
	崖くずれ	箇所				1	1	1	9	
	鉄道不通	箇所				1	1	1	1	
	船舶被害	隻				5	5	5	5	
	水道	戸						0	0	
	電話	回線						0	0	
電気	戸				18,801	18,801	18,801	18,801		
ガス	戸						0	0		
ブロック塀等	箇所				1	1	1	8		
り災世帯数	世帯				12	12	12	29		
り災者数	人				35	35	35	59		
火災発生	建物	件						0	0	
	危険物	件						0	0	
	その他	件						0	0	
被害額	公立文教施設	千円						0	0	
	農林水産業施設	千円						0	0	
	公共土木施設	千円				3,737	3,737	11,572		
	その他公共施設	千円						0	20	
	小計	千円		0	0	3,737	3,737	3,737	11,592	
	その他	農産被害	千円				11,732	11,732	11,732	
		林産被害	千円						0	0
		畜産被害	千円						0	0
		水産被害	千円						0	0
		商工被害	千円						0	0
その他	千円						0	0		
被害総額	千円	0	0	0	15,469	15,469	15,469	23,324		
災害対策本部	設置							0	0	
	解散							0	0	
災害対策本部設置区	市町村				3団体	3団体	3団体	6団体		
災害救助法適用区	市町村					0団体	0団体	0団体		
消防職員出動延人数					41	41	41	41		
消防団員出動延人数					43	43	43	43		

年		22									
		災害名		大 雨	大 雨	大 雨	大 雨	大 雨	台風9号	大 雨	大 雨
区分	発生年月日	6/29	7/5	7/31	8/18	8/19	9/8	9/13	9/14		
人的被害	死者	0	0	0	0	0	0	0	0	0	
	行方不明者	0	2	0	0	0	0	0	0	2	
	負傷者	重傷	0	0	0	0	0	0	0	0	0
		軽傷	0	0	0	0	0	0	0	0	0
住家被害	全(焼)壊	棟	0	0	0	0	0	0	0	0	0
		世帯	0	0	0	0	0	0	0	0	0
		人	0	0	0	0	0	0	0	0	0
	半(焼)壊	棟	0	0	0	0	0	0	0	0	0
		世帯	0	0	0	0	0	0	0	0	0
		人	0	0	0	0	0	0	0	0	0
	一部損壊	棟	0	0	0	0	0	0	0	0	0
		世帯	0	0	0	0	0	0	0	0	0
	床上浸水	棟	2	381	1	2	0	24	0	0	410
		世帯	2	237	0	0	0	9	0	0	248
		人	4	508	0	0	0	6	0	0	518
	床下浸水	棟	10	401	1	9	0	18	2	4	445
世帯		10	330	0	1	0	3	2	1	347	
人		20	740	0	2	0	1	7	1	771	
非住家	公共建物	棟	0	2	0	0	0	1	0	0	3
	その他	棟	0	112	0	0	0	12	2	0	126
その他被害	田	流出・埋没	0.00	0.00	0.00	0.00	0.00	0.00	0.00	0.00	0
		冠水	0.00	0.00	0.00	0.00	0.00	0.00	0.00	0.00	0
	畑	流出・埋没	0.00	0.00	0.00	0.00	0.00	0.00	0.00	0.00	0
		冠水	0.00	0.00	0.00	0.00	0.00	0.00	0.00	0.00	0
	文教施設	箇所	0	0	0	0	0	0	0	0	
	病院	箇所	0	0	0	0	0	0	0	0	
	道路	箇所	0	123	0	23	4	37	0	3	190
	橋りょう	箇所	0	0	0	0	0	0	0	0	
	河川	箇所	0	0	0	0	0	0	0	0	
	港湾	箇所	0	0	0	0	0	0	0	0	
	砂防	箇所	0	0	0	0	0	0	0	0	
	清掃施設	箇所	0	0	0	0	0	0	0	0	
	崖くずれ	箇所	0	1	0	1	0	0	0	0	2
	鉄道不通	箇所	0	0	0	0	0	0	0	0	
	船舶被害	隻	0	0	0	0	0	0	0	0	
	水道	戸	0	0	0	0	0	0	0	0	
	電話	回線	0	0	0	0	0	0	0	0	
	電気	戸	0	0	0	0	0	0	0	0	
	ガス	戸	0	1	0	0	0	0	0	0	1
	ブロック塀等	箇所	1	0	0	0	0	2	0	3	6
り災世帯数	世帯	0	0	0	1	0	2	0	0	3	
り災者数	人	0	0	0	1	0	6	0	0	7	
火災発生	建物	件	0	0	0	2	0	0	0	2	
	危険物	件	0	0	0	0	0	0	0	0	
	その他	件	0	0	0	0	0	0	0	0	
被害額	公立文教施設	千円	0	0	0	0	0	0	0	0	
	農林水産業施設	千円	0	0	0	0	0	0	0	0	
	公共土木施設	千円	0	0	0	0	0	0	0	0	
	その他公共施設	千円	0	0	0	0	0	0	0	0	
	小計	千円	0	0	0	0	0	0	0	0	
	その他	農産被害	千円	0	0	0	0	0	0	0	0
		林産被害	千円	0	0	0	0	0	0	0	0
		畜産被害	千円	0	0	0	0	0	0	0	0
		水産被害	千円	0	0	0	0	0	0	0	0
		商工被害	千円	0	0	0	0	0	0	0	0
その他	千円	0	0	0	0	0	0	0	0		
被害総額	千円	0	0	0	0	0	0	0	0		
災害対策本部設置	月日	月日	月日	月日	月日	月日	月日	月日	月日	0	
	解散	月日	月日	月日	月日	月日	月日	月日	月日	0	
災害対策本部設置区市町村	0団体	2団体	0団体	1団体	0団体	1団体	0団体	2団体	5団体		
災害救助法適用区市町村	0	0	0	0団体	0	0	0団体	0団体	0		
消防職員出動延人数	0	0	0	0	0	0	0	0	0		
消防団員出動延人数	0	0	0	0	0	0	0	0	0		

区分		年		22				小計	計
		災害名		大 雨	大 雨	台風14号	大 雨		
		発生年月日		9/16	9/28	10/30	12/3		
人的被害	死者	人	0	0	0	1	1	1	
	行方不明者	人	0	0	0	0	0	2	
	負傷者	重傷	人	0	0	0	0	0	0
		軽傷	人	0	0	0	1	1	1
住家被害	全(焼)壊	棟	0	0	0	0	0	0	
		世帯	0	0	0	0	0	0	
		人	0	0	0	0	0	0	
	半(焼)壊	棟	0	0	0	0	0	0	
		世帯	0	0	0	0	0	0	
		人	0	0	0	0	0	0	
	一部損壊	棟	0	0	0	0	0	0	
		世帯	0	0	0	0	0	0	
	床上浸水	棟	1	0	0	14	15	425	
		世帯	0	0	0	9	9	257	
		人	0	0	0	15	15	533	
	床下浸水	棟	1	1	0	14	16	461	
世帯		0	1	0	8	9	356		
人		0	0	0	5	5	776		
非住家	公共建物	棟	0	0	0	1	1	4	
	その他	棟	0	1	0	6	7	133	
その他被害	田	流出・埋没	ヘクター	0.00	0.00	0.00	0.00	0	0
		冠水	ヘクター	0.00	0.00	0.00	0.00	0	0
	畑	流出・埋没	ヘクター	0.00	0.00	0.00	0.00	0	0
		冠水	ヘクター	0.00	0.00	0.00	0.00	0	0
	文教施設	箇所	0	0	0	0	0	0	
	病院	箇所	0	0	0	0	0	0	
	道路	箇所	1	9	4	59	73	263	
	橋りょう	箇所	0	0	0	0	0	0	
	河川	箇所	0	0	0	0	0	0	
	港湾	箇所	0	0	0	0	0	0	
	砂防	箇所	0	0	0	0	0	0	
	清掃施設	箇所	0	0	0	0	0	0	
	崖くずれ	箇所	0	0	0	0	0	2	
	鉄道不通	箇所	0	0	0	0	0	0	
	船舶被害	隻	0	0	0	0	0	0	
	水道	戸	0	0	0	0	0	0	
	電話	回線	0	0	0	0	0	0	
	電気	戸	0	0	0	0	0	0	
	ガス	戸	0	0	0	0	0	1	
	ブロック塀等	箇所	0	0	0	1	1	7	
り災世帯数	世帯	0	0	0	0	0	3		
り災者数	人	0	0	0	0	0	7		
火災発生	建物	件	0	0	0	0	0	2	
	危険物	件	0	0	0	0	0	0	
	その他	件	0	0	0	0	0	0	
被害額	公立文教施設	千円	0	0	0	0	0	0	
	農林水産業施設	千円	0	0	0	0	0	0	
	公共土木施設	千円	0	0	0	0	0	0	
	その他公共施設	千円	0	0	17,955	0	17,955	17,955	
	小計	千円	0	0	17,955	0	17,955	17,955	
	その他	農産被害	千円	0	0	0	0	0	0
		林産被害	千円	0	0	0	0	0	0
		畜産被害	千円	0	0	0	0	0	0
		水産被害	千円	0	0	0	0	0	0
		商工被害	千円	0	0	0	0	0	0
その他	千円	0	0	0	0	0	0		
被害総額	千円	0	0	17,955	0	17,955	17,955		
災害対策本部	設置	月 日 月 日 月 日 月 日					0	0	
	解散	月 日 月 日 月 日 月 日					0	0	
災害対策本部設置区市町村	0団体	0団体	0団体	0団体	0	5			
災害救助法適用区市町村	0団体	0団体	0団体	0団体	0	0			
消防職員出動延人数	0	0	0	0	0	0			
消防団員出動延人数	0	0	0	0	0	0			

年		23									計	
		東日本大震災	台風6号	大雨	大雨	大雨	大雨	台風12号	台風第15号			
区分	災害名	発生年月日	3/11	7/19	8/7	8/19	8/26	9/1	9/2	9/21		
人的被害	死者	人	7	0	0	0	0	0	0	0	7	
	行方不明者	人	0	0	0	0	0	0	0	0	0	
	負傷者	重傷	人	20	0	0	0	0	0	0	1	21
軽傷		人	97	0	0	0	0	0	0	10	107	
住家被害	全(焼)壊	棟	18	0	0	0	0	0	0	0	1	19
		世帯	40	0	0	0	0	0	0	0	0	40
		人	71	0	0	0	0	0	0	0	0	71
	半(焼)壊	棟	195	0	0	0	0	0	0	0	5	200
		世帯	264	0	0	0	0	0	0	0	5	269
		人	375	0	0	0	0	0	0	0	10	385
	一部損壊	棟	4,858	0	0	1	0	0	1	178	5,038	
		世帯	2,508	0	0	1	0	0	1	119	2,629	
		人	1,446	0	0	1	0	0	3	249	1,699	
	床上浸水	棟	0	1	1	2	174	0	0	0	178	
		世帯	0	0	1	0	171	0	0	0	172	
		人	0	0	1	0	337	0	0	0	338	
床下浸水	棟	0	1	0	1	153	0	0	1	156		
	世帯	0	1	0	0	112	0	0	1	114		
	人	0	3	0	0	237	0	0	0	240		
非住家	公共建物	棟	405	0	0	0	1	0	0	10	416	
	その他	棟	701	0	1	2	105	0	1	25	835	
その他被害	田	流出・埋没	ヘクター	0.00	0.00	0.00	0.00	0.00	0.00	0.00	0.00	0
		冠水	ヘクター	0.00	0.00	0.00	0.00	0.00	0.00	0.00	0.00	0
	畑	流出・埋没	ヘクター	0.00	0.00	0.00	0.00	0.00	0.00	0.00	0.00	0
		冠水	ヘクター	0.00	0.00	0.00	0.00	0.00	0.00	0.00	0.00	0
	文教施設	箇所	117	0	0	0	0	0	0	0	117	
	病院	箇所	1	0	0	0	0	0	0	0	1	
	道路	箇所	295	13	0	13	52	1	5	62	441	
	橋りよ	箇所	55	0	0	0	0	0	0	1	56	
	河川	箇所	6	1	0	0	0	0	0	6	13	
	港湾	箇所	0	0	0	0	0	0	0	1	1	
	砂防	箇所	0	0	0	0	0	0	0	0	0	
	清掃施設	箇所	4	0	0	0	0	0	0	0	4	
	崖くずれ	箇所	6	27	0	0	1	0	5	6	45	
	鉄道不通	箇所	34	1	0	0	0	0	0	3	38	
	船舶被害	隻	3	0	0	0	0	0	4	3	10	
	水道	戸	305	0	0	0	0	0	0	4,621	4,926	
	電話	回線	0	0	0	0	0	0	0	0	0	
	電気	戸	16	0	0	0	0	0	0	13,857	13,873	
	ガス	戸	4	0	0	0	0	0	0	0	4	
	ブロック塀等	箇所	194	0	0	0	0	0	0	205	399	
被災発生	建物	件	31	0	0	0	0	0	0	0	31	
	危険	件	0	0	0	0	0	0	0	0	0	
	その他	件	4	0	0	0	0	0	0	2	6	
	り災世帯数	世帯	668	0	1	0	8	0	1	77	755	
	り災者数	人	399	0	1	0	14	0	3	63	480	
被害額	公立文教施設	千円	322	0	0	0	0	0	20,210	20,532		
	農林水産業施設	千円	0	0	0	0	0	0	351	351		
	公共土木施設	千円	0	0	0	0	0	0	800	800		
	その他公共施設	千円	1,570	0	0	0	0	0	0	1,570		
	小計	千円	1,892	0	0	0	0	0	21,361			
	公共施設被害市町村	団体	1	0	0	0	0	0	2	3		
	その他	農産被害	千円	0	0	0	0	0	0	5,800	5,800	
		林産被害	千円	0	0	0	0	0	0	0	0	
		畜産被害	千円	0	0	0	0	0	0	331	331	
		水産被害	千円	0	0	0	0	0	0	20	20	
商工被害		千円	0	0	0	0	0	0	0	0		
その他		千円	0	0	0	0	0	0	0	0		
被害総額	千円	1,892	0	0	0	0	0	27,512	29,404			
災害対策本部	設置									0		
	解散									0		
災害対策本部設置区市町村	33団体	1団体	0団体	0団体	1団体	0団体	0団体	5団体	40団体			
災害救助法適用区市町村	47団体	0	0	0	0	0	0	0	0			
消防職員出動延人数	215	0	0	0	0	0	0	239	454			
消防団員出動延人数	598	193	0	0	54	0	22	1,656	2,523			

年		24									小計						
		災害名	風	雪	大	雨	暴	風	大	雨		台風4号	大	雨	大	雨	フィリピン諸島の地震
区分	発生年月日	2/29	3/5	4/3	5/3	6/19	8/6	8/18	8/31								
人的被害	死者	0	0	0	0	0	0	0	0	0	0	0	0	0	0	0	
	行方不明者	0	0	0	0	0	0	0	0	0	0	0	0	0	0	0	
	負傷者	1	0	0	0	0	0	0	0	0	0	0	0	0	0	0	
	重傷	0	0	5	0	4	0	0	0	0	0	0	0	0	0	0	
	軽傷	0	0	0	0	0	0	0	0	0	0	0	0	0	0	0	
住家被害	全(焼)壊	棟	0	0	0	0	0	0	0	0	0	0	0	0	0	0	
		世帯	0	0	0	0	0	0	0	0	0	0	0	0	0	0	
		人	0	0	0	0	0	0	0	0	0	0	0	0	0	0	
	半(焼)壊	棟	0	0	0	0	0	0	0	0	0	0	0	0	0	0	
		世帯	0	0	0	0	0	0	0	0	0	0	0	0	0	0	
		人	0	0	0	0	0	0	0	0	0	0	0	0	0	0	
	一部損壊	棟	0	0	14	0	9	0	1	0	24						
		世帯	0	0	8	0	10	0	1	0	19						
		人	0	0	21	0	21	0	3	0	45						
	床上浸水	棟	0	0	0	0	0	0	0	0	0	0	0	0	0	0	
		世帯	0	0	0	0	0	0	0	0	0	0	0	0	0	0	
		人	0	0	0	0	0	0	0	0	0	0	0	0	0	0	
床下浸水	棟	0	0	0	0	0	1	0	0	1							
	世帯	0	0	0	0	0	1	0	0	1							
	人	0	0	0	0	0	4	0	0	4							
非住家	公共建物	棟	0	0	0	0	0	0	0	0	0	0	0	0	0		
	その他	棟	0	0	2	0	0	0	1	3							
その他被害	田	流出・埋没	0.00	0.00	0.00	0.00	0.00	0.00	0.00	0.00	0.00	0.00	0.00	0.00	0.00	0.00	
		冠水	0.00	0.00	0.00	0.00	0.00	0.00	0.00	0.00	0.00	0.00	0.00	0.00	0.00	0.00	
	畑	流出・埋没	0.00	0.00	0.00	0.00	0.00	0.00	0.00	0.00	0.00	0.00	0.00	0.00	0.00	0.00	
		冠水	0.00	0.00	0.00	0.00	0.00	0.00	0.00	0.00	0.00	0.00	0.00	0.00	0.00	0.00	
	文教施設	箇所	0	0	0	0	0	0	0	0	0	0	0	0	0	0	
	病院	箇所	0	0	0	0	0	0	0	0	0	0	0	0	0	0	
	道路	箇所	0	1	2	2	39	0	5	0	49						
	橋りょう	箇所	0	0	0	0	0	0	0	0	0	0	0	0	0	0	
	河川	箇所	0	0	0	0	0	0	0	0	0	0	0	0	0	0	
	港湾	箇所	0	0	0	0	2	0	0	0	2						
	砂防	箇所	0	0	0	0	0	0	0	0	0	0	0	0	0	0	
	清掃施設	箇所	0	0	0	0	0	0	0	0	0	0	0	0	0	0	
	崖くずれ	箇所	0	4	1	3	0	0	5	0	13						
	鉄道不通	箇所	0	0	5	0	1	0	0	0	6						
	船舶被害	隻	0	0	0	0	0	0	4	0	4						
	水道	戸	0	0	0	0	1	0	0	0	1						
	電話	回線	0	0	0	0	0	0	0	0	0						
	電気	戸	0	0	3,900	49	1,195	0	0	0	5,144						
	ガス	戸	0	0	0	0	0	0	0	0	0						
	ブロック塀等	箇所	0	0	2	0	0	0	0	0	2						
火災発生	建物	件	0	0	0	0	0	0	0	0	0	0	0	0	0	0	
	危険物	件	0	0	0	0	0	0	0	0	0	0	0	0	0	0	
	その他	件	0	0	0	0	0	0	0	0	0	0	0	0	0	0	
	り災世帯数	世帯	0	0	0	0	0	0	1	0	1						
	り災者数	人	0	0	0	0	0	0	3	0	3						
被害額	公立文教施設	千円	0	0	0	0	0	0	0	0	0	0	0	0	0	0	
	農林水産業施設	千円	0	0	0	0	0	0	0	0	0	0	0	0	0	0	
	公共土木施設	千円	0	0	0	0	1,162	0	0	0	1,162						
	その他公共施設	千円	0	0	0	0	0	0	0	0	0						
	小計	千円	0	0	0	0	1,162	0	0	0	1,162						
	公共施設被害市町村	団体	0	0	0	0	1	0	0	0	1						
	その他	農産被害	千円	0	0	0	0	0	0	0	0	0	0	0	0	0	0
		林産被害	千円	0	0	0	0	0	0	0	0	0	0	0	0	0	0
		畜産被害	千円	0	0	0	0	0	0	0	0	0	0	0	0	0	0
		水産被害	千円	0	0	0	0	0	0	0	0	0	0	0	0	0	0
商工被害		千円	0	0	0	0	0	0	0	0	0	0	0	0	0	0	
その他		千円	0	0	0	0	0	0	0	0	0	0	0	0	0	0	
被害総額	千円	0	0	0	0	1,162	0	0	0	1,162							
災害対策本部	設置															0	
	解散															0	
災害対策本部設置区市町村	0団体	0団体	0団体	0団体	0団体	0団体	0団体	0団体	0団体	0						0	
災害救助法適用区市町村	0	0	0	0	0	0	0	0	0	0						0	
消防職員出動延人数	0	0	30	0	15	0	0	0	0	45						45	
消防団員出動延人数	0	0	26	0	301	0	0	22	0	349						349	

年		24					小計	計	
		災害名		大 雨	大 雨	台風17号			三 陸 沖 震 地
		区分	発生年月日	9/2	9/23	9/30			12/7
人的被害	死者	人	0	0	0	0	0	0	
	行方不明者	人	0	0	0	0	0	0	
	負傷者	重傷	人	0	0	0	0	0	1
		軽傷	人	0	1	0	0	1	10
住家被害	全(焼)壊	棟	0	0	0	0	0	0	0
		世帯	0	0	0	0	0	0	0
		人	0	0	0	0	0	0	0
	半(焼)壊	棟	0	0	0	0	0	0	0
		世帯	0	0	0	0	0	0	0
		人	0	0	0	0	0	0	0
	一部損壊	棟	0	7	1	0	8	32	
		世帯	0	10	1	0	11	30	
		人	0	20	1	0	21	66	
	床上浸水	棟	0	0	2	0	2	2	
		世帯	0	0	0	0	0	0	
		人	0	0	0	0	0	0	
床下浸水	棟	0	0	1	0	1	2		
	世帯	0	0	0	0	0	1		
	人	0	0	0	0	0	4		
非住家	公共建物	棟	0	0	0	0	0	0	
	その他	棟	0	3	2	0	5	8	
その他被害	田	流出・埋没	ヘクター	0.00	0.0	0.00	0.00	0	0
		冠水	ヘクター	0.00	0.0	0.00	0.00	0	0
	畑	流出・埋没	ヘクター	0.00	0.0	0.00	0.00	0	0
		冠水	ヘクター	0.00	0.0	0.00	0.00	0	0
	文教施設	箇所	0	0	0	0	0	0	
	病院	箇所	0	0	0	0	0	0	
	道路	箇所	1	2	13	0	16	65	
	橋りよ	箇所	0	0	0	0	0	0	
	河川	箇所	0	0	0	0	0	0	
	港湾	箇所	0	0	0	0	0	2	
	砂防	箇所	0	0	0	0	0	0	
	清掃施設	箇所	0	0	0	0	0	0	
	崖くずれ	箇所	0	0	0	0	0	13	
	鉄道不通	箇所	0	0	0	0	0	6	
	船舶被害	隻	0	0	0	0	0	4	
	水道	戸	0	0	0	0	0	1	
	電話	回線	0	0	0	0	0	0	
	電気	戸	0	0	0	0	0	5,144	
	ガス	戸	0	0	0	0	0	0	
ブロック塀等	箇所	0	1	0	0	1	3		
火災発生	建物	件	0	0	0	0	0	0	
	危険物	件	0	0	0	0	0	0	
	その他	件	0	0	0	0	0	0	
	り災世帯数	世帯	0	0	0	0	0	1	
	り災者数	人	0	0	0	0	0	3	
被害額	公立文教施設	千円	0	0	0	0	0	0	
	農林水産業施設	千円	0	0	0	0	0	0	
	公共土木施設	千円	0	0	0	0	0	1,162	
	その他公共施設	千円	0	0	0	0	0	0	
	小計	千円	0	0	0	0	0	0	
	公共施設被害市町村	団体	0	0	0	0	0	1	
	その他	農産被害	千円	0	0	0	0	0	0
		林産被害	千円	0	0	0	0	0	0
		畜産被害	千円	0	0	0	0	0	0
		水産被害	千円	0	0	0	0	0	0
商工被害		千円	0	2,000	0	0	2,000	2,000	
その他		千円	0	0	0	0	0	0	
被害総額	千円	0	2000	0	0	2,000	3,162		
災害対策本部	設置					0	0		
	解散					0	0		
災害対策本部設置区市町村	0団体	2団体	0団体	1団体	3団体	3団体			
災害救助法適用区市町村	0	0	0	0	0	0			
消防職員出動延人数	0	0	0	0	0	45			
消防団員出動延人数	0	56	0	0	56	405			

区分	年	災害名 発生年月日	25							小計						
			風	雪	大	雨	三宅島 地震	大	雨		大	雨	大	雨	大	雨
			1/14	4/6	4/17	6/25	7/23	8/12	8/21		9/5					
人的被害	死者	人	0	0	0	0	0	0	0	0	0	0	0	0	0	
	行方不明者	人	0	0	0	0	0	0	0	0	0	0	0	0	0	
	負傷者	人	0	0	0	0	0	0	0	0	0	0	0	0	0	
	重傷 軽傷	人	0	0	1	0	0	0	0	0	0	0	0	0	1	
住家被害	全(焼)壊	棟	0	0	0	0	0	0	0	0	0	0	0	0	0	
		世帯	0	0	0	0	0	0	0	0	0	0	0	0	0	
		人	0	0	0	0	0	0	0	0	0	0	0	0	0	
	半(焼)壊	棟	0	0	0	0	0	0	0	0	0	0	0	0	0	
		世帯	0	0	0	0	0	0	0	0	0	0	0	0	0	
		人	0	0	0	0	0	0	0	0	0	0	0	0	0	
	一部損壊	棟	4	1	1	0	0	2	0	0	0	0	0	0	8	
		世帯	4	1	3	0	0	0	0	0	0	0	0	0	8	
		人	11	0	3	0	0	0	0	0	0	0	0	0	14	
	床上浸水	棟	0	25	0	1	357	24	84	0	491					
		世帯	0	25	0	1	204	23	81	0	334					
		人	0	68	0	3	448	47	102	0	668					
床下浸水	棟	0	4	0	2	103	22	80	0	211						
	世帯	0	4	0	2	68	16	79	0	169						
	人	0	7	0	0	158	61	98	0	324						
非住家	公共建物	棟	7	6	0	0	0	1	3	0	17					
	その他	棟	4	1	0	0	0	2	172	1	180					
その他被害	田	流出・埋没 水	ハクター 0.00	0.00	0.00	0.00	0.00	0.00	0.00	0.00	0.00	0.00	0.00	0.00	0	
		冠	0.00	0.00	0.00	0.00	0.00	0.00	0.00	0.00	0.00	0.00	0.00	0.00	0	
	畑	流出・埋没 水	ハクター 0.00	0.00	0.00	0.00	0.00	0.00	0.00	0.00	0.00	0.00	0.00	0.00	0	
		冠	0.00	0.00	0.00	0.00	0.00	0.00	0.00	0.00	0.00	0.00	0.00	0.00	0	
	文教施設	箇所	0	0	0	0	0	0	0	0	0	0	0	0	0	
	病院	箇所	0	0	0	0	0	0	0	0	0	0	0	0	0	
	道路	箇所	6	1	1	6	40	3	0	1	58					
	橋りょう	箇所	0	0	0	0	0	0	0	0	0	0	0	0	0	
	河川	箇所	0	0	0	0	0	0	0	0	0	0	0	0	0	
	港湾	箇所	0	0	0	0	0	0	0	0	0	0	0	0	0	
	防砂	箇所	0	0	0	0	0	0	0	0	0	0	0	0	0	
	清掃施設	箇所	0	0	0	0	0	0	0	0	0	0	0	0	0	
	崖くずれ	箇所	0	0	13	0	0	0	0	0	13					
	鉄道不通	箇所	1	0	0	0	2	0	0	0	3					
	船舶被害	隻	0	0	0	0	13	0	0	0	13					
	水道	戸	0	0	0	0	0	0	0	0	0					
	電話	回線	0	0	0	0	0	0	0	0	0					
電気	戸	2,529	0	0	0	114,200	37,943	2	0	154,674						
ガス	戸	0	0	0	0	0	0	0	0	0						
ブロック塀等	箇所	0	0	5	0	0	0	0	0	5						
火災発生	建物	件	0	0	0	0	0	0	0	0	0					
	危険物	件	0	0	0	0	0	0	0	0	0					
	その他	件	5	1	0	0	0	5	0	11						
	り災世帯数	世帯	0	0	0	0	0	0	0	0						
	り災者数	人	0	0	0	0	0	0	0	0						
被害額	公立文教施設	千円	0	0	0	0	0	0	0	0						
	農林水産業施設	千円	0	0	0	0	0	0	0	0						
	公共土木施設	千円	0	0	0	0	0	0	0	0						
	その他公共施設	千円	0	0	0	0	767	0	0	767						
	小計	千円	0	0	0	0	767	0	0	767						
	公共施設被害市町村	団体	0	0	0	0	1	0	0	1						
	その他	農産被害	千円	0	0	0	0	0	0	0	0					
		林産被害	千円	0	0	0	0	0	0	0	0					
		畜産被害	千円	0	0	0	0	0	0	0	0					
		水産被害	千円	0	0	0	0	0	0	0	0					
商工被害		千円	0	0	0	0	0	0	0	0						
その他	千円	0	0	0	0	0	0	0	0							
被害総額	千円	0	0	0	0	767	0	0	767							
災害対策本部設置	箇所									0						
災害対策本部設置区市町村	0団体	0団体	1団体	0団体	0団体	0団体	0団体	0団体	0団体	1団体						
災害救助法適用区市町村	0	0	0	0	0	0	0	0	0	0						
消防職員出動延人数	0	0	0	0	0	0	0	0	0	0						
消防団員出動延人数	0	0	0	0	0	0	0	0	0	0						

区分	年	災害名	25				小計	計	
			台風18号	台風26号	大 雨	台風27号			
			発生日	9/15	10/15	10/21			10/25
人的被害	死者	人	0	37	0	0	37	37	
	行方不明者	人	0	3	0	0	3	3	
	負傷者	重傷	人	1	10	0	0	11	11
		軽傷	人	2	15	0	0	17	18
住家被害	全(焼)壊	棟	0	52	0	0	52	52	
		世帯	0	63	0	0	63	63	
		人	0	118	0	0	118	118	
	半(焼)壊	棟	1	38	0	0	39	39	
		世帯	1	30	0	0	31	31	
		人	1	45	0	0	46	46	
	一部損壊	棟	8	183	1	0	192	200	
		世帯	5	187	1	0	193	201	
		人	13	176	2	0	191	205	
	床上浸水	棟	8	58	0	0	66	557	
		世帯	5	59	0	0	64	398	
		人	9	49	0	0	58	726	
	床下浸水	棟	11	103	0	0	114	325	
		世帯	9	112	0	0	121	290	
		人	10	120	0	0	130	454	
	非住家	公共建物	棟	10	34	0	0	44	61
		その他	棟	8	285	1	0	294	474
	その他被害	田	流出・埋没	ヘクタール	0.00	0.00	0.00	0.00	0
冠水			ヘクタール	0.00	0.00	0.00	0.00	0	0
畑		流出・埋没	ヘクタール	0.00	0.00	0.00	0.00	0	0
		冠水	ヘクタール	0.00	0.00	0.00	0.00	0	0
文教施設		箇所	0	1	0	0	1	1	
病院		箇所	0	0	0	0	0	0	
道路		箇所	8	43	0	0	51	109	
橋りょう		箇所	0	0	0	0	0	0	
河川		箇所	2	0	0	0	2	2	
港湾		箇所	0	6	0	0	6	6	
砂防		箇所	0	0	0	0	0	0	
清掃施設		箇所	0	0	0	0	0	0	
崖くずれ		箇所	0	2	0	0	2	15	
鉄道不通		箇所	0	0	0	0	0	3	
船舶被害		隻	0	3	0	0	3	16	
水道		戸	1	2,001	0	0	2,002	2,002	
電話		回線	0	3,142	0	0	3,142	3,142	
電気		戸	1,690	3,910	0	0	5,600	160,274	
ガス		戸	0	117	0	0	117	117	
ブロック塀等		箇所	1	6	0	0	7	12	
被災発生	建物	件	0	0	0	0	0	0	
	危険物	件	0	0	0	0	0	0	
	その他	件	0	4	0	0	4	15	
	り災世帯数	世帯	1	194	0	0	195	195	
	り災者数	人	1	346	0	0	347	347	
被害額	公立文教施設	千円	0	10,740	0	0	10,740	10,740	
	農林水産業施設	千円	0	21,766	0	0	21,766	21,766	
	公共土木施設	千円	0	2,391,969	0	0	2,391,969	2,391,969	
	その他公共施設	千円	0	44,809	0	0	44,809	45,576	
	小計	千円	0	2,469,284	0	0	2,469,284	2,470,051	
	公共施設被害市町村	団体	0	5	0	0	5	6	
	その他	農産被害	千円	0	60,112	0	0	60,112	60,112
		林産被害	千円	0	619	0	0	619	619
		畜産被害	千円	0	0	0	0	0	0
		水産被害	千円	0	0	0	0	0	0
商工被害		千円	0	2,045,796	0	0	2,045,796	2,045,796	
その他		千円	0	48,162	0	0	48,162	48,162	
被害総額	千円	0	4,623,973	0	0	4,623,973	4,624,740		
災害対策本部	設置					0	0		
	解散					0	0		
災害対策本部設置区市町村	2団体	5団体	0団体	2団体	9団体	10団体			
災害救助法適用区市町村	0	1	0	0	1	1			
消防職員出動延人数	47	366	0	0	413	413			
消防団員出動延人数	310	3,291	0	0	3,601	3,601			

年		26														
		風	雪	大	雪	大	雪	伊豆大島 地震	大	雨	大	雨	大	雨	大	雨
区分	災害名	発生年月日	2/4	2/8	2/14	5/5	5/22	6/6	6/9	6/24						
人的被害	死者	人	0	0	0	0	0	0	0	0	0	0	0	0	0	0
	行方不明者	人	0	0	0	0	0	0	0	0	0	0	0	0	0	0
	負傷者	人	0	5	6	0	0	0	0	0	0	0	0	0	0	11
住家被害	全(焼)壊	棟	0	0	0	0	0	0	0	0	0	0	0	0	0	0
		世帯	0	0	0	0	0	0	0	0	0	0	0	0	0	0
		人	0	0	0	0	0	0	0	0	0	0	0	0	0	0
	半(焼)壊	棟	0	0	1	0	0	0	0	0	0	0	0	0	0	1
		世帯	0	0	1	0	0	0	0	0	0	0	0	0	0	1
		人	0	0	1	0	0	0	0	0	0	0	0	0	0	1
	一部損壊	棟	0	5	332	0	0	0	0	0	167	504				
		世帯	0	5	332	0	0	0	0	167	504					
		人	0	7	656	0	0	0	0	167	830					
	床上浸水	棟	0	0	0	0	1	1	0	103	105					
		世帯	0	0	0	0	1	1	0	105	107					
		人	0	0	0	0	1	4	0	182	187					
	床下浸水	棟	0	0	0	0	0	5	2	25	32					
		世帯	0	0	0	0	0	6	2	26	34					
		人	0	0	0	0	0	11	5	41	57					
	非住家	公共建物	棟	0	2	4	0	0	0	0	0	6				
		その他	棟	0	0	51	0	0	0	0	0	51				
	その他被害	田	流出・埋没	0.00	0.00	0.00	0.00	0.00	0.00	0.00	0.00	0.00				
冠水			0.00	0.00	0.00	0.00	0.00	0.00	0.00	0.00	0.00					
畑		流出・埋没	0.00	0.00	0.00	0.00	0.00	0.00	0.00	0.00	0.00					
		冠水	0.00	0.00	0.00	0.00	0.00	0.00	0.00	0.00	0.00					
文教施設		箇所	0	0	2	0	0	0	0	0	2					
病院		箇所	0	0	0	0	0	0	0	0	0					
道路		箇所	0	0	1	0	0	5	0	0	6					
橋りょう		箇所	0	0	0	0	0	0	0	0	0					
河川		箇所	0	0	0	0	0	1	0	0	1					
港湾		箇所	0	0	0	0	0	0	0	0	0					
防砂		箇所	0	0	0	0	0	0	0	0	0					
清掃施設		箇所	0	0	0	0	0	0	0	0	0					
崖くずれ		箇所	0	0	0	0	0	4	0	0	4					
鉄道不通		箇所	0	0	3	0	0	0	0	0	3					
船舶被害		隻	0	0	0	0	0	0	0	0	0					
水道	戸	0	0	0	0	0	0	0	0	0						
電話	回線	0	1,800	2	0	0	0	0	0	1,802						
電気	戸	0	13,342	3,125	0	0	2,802	0	0	19,269						
ガス	戸	0	0	0	0	0	0	0	0	0						
ブロック塀等	箇所	0	0	2	0	0	1	0	1	4						
火災発生	建物	件	0	0	0	0	0	0	0	0	0					
	危険物	件	0	0	0	0	0	0	0	0	0					
	その他	件	0	0	0	0	0	0	0	0	0					
	り災世帯数	世帯	0	0	2	0	0	0	0	83	85					
	り災者数	人	0	0	2	0	0	0	0	147	149					
被害額	公立文教施設	千円	0	0	300,000	0	0	0	0	0	300,000					
	農林水産業施設	千円	0	0	49,500	0	0	0	0	0	49,500					
	公共土木施設	千円	0	0	0	0	0	0	0	0	0					
	その他公共施設	千円	0	0	28,615	0	0	0	0	0	28,615					
	小計	千円	0	0	378,115	0	0	0	0	0						
	公共施設被害市町村	団体	0	0	4	0	0	0	0	0	4					
	その他	農産被害	千円	0	0	64,073	0	0	0	0	0	64,073				
		林産被害	千円	0	0	0	0	0	0	0	0	0				
		畜産被害	千円	0	0	129	0	0	0	0	0	129				
		水産被害	千円	0	0	0	0	0	0	0	0	0				
商工被害		千円	0	0	0	0	0	0	0	0	0					
その他	千円	0	0	5,473	0	0	0	0	0	5,473						
被害総額	千円	0	0	447,790	0	0	0	0	0	447,790						
災害対策本部	設置										0					
災害対策本部設置区市町村	0団体	0団体	3団体	0団体	0団体	0団体	1団体	0団体	4団体	0						
災害救助法適用区市町村	0	0	0	0	0	0	0	0	0	0						
消防職員出動延人数	0	78	26	0	0	0	0	0	0	104						
消防団員出動延人数	0	0	553	0	0	0	20	0	573							

区分	年	災害名 発生年月日	26							小計	
			大 雨	大 雨	台風8号	大 雪	大 雨	台風11号	大 雨		台風18号
			6/25	6/29	7/10	7/20	7/24	8/10	9/6		9/8
人的被害	死者	人	0	0	0	0	0	0	0	0	0
	行方不明者	人	0	0	0	0	0	0	0	0	0
	負傷者	人	0	0	0	0	0	0	0	0	0
		重傷	0	0	0	0	0	0	0	0	0
		軽傷	0	0	1	0	0	0	0	1	2
住家被害	全(焼)壊	棟	0	0	0	0	0	0	0	0	0
		世帯	0	0	0	0	0	0	0	0	0
		人	0	0	0	0	0	0	0	0	0
	半(焼)壊	棟	0	0	0	0	0	0	0	0	0
		世帯	0	0	0	0	0	0	0	0	0
		人	0	0	0	0	0	0	0	0	0
	一部損壊	棟	0	1	0	0	0	1	0	2	4
		世帯	0	1	0	0	0	1	0	2	4
		人	0	1	0	0	0	1	0	4	6
	床上浸水	棟	7	209	0	41	64	0	0	0	321
		世帯	7	209	0	41	66	0	0	0	323
		人	7	313	0	82	70	0	0	0	472
床下浸水	棟	4	90	0	30	85	0	0	0	209	
	世帯	4	96	0	30	87	0	0	0	217	
	人	5	153	0	52	104	0	0	0	314	
非住家	公共建物	棟	0	0	0	0	7	0	0	1	8
	その他	棟	2	23	0	18	1	0	0	0	44
その他被害	田	流出・埋没	0.00	0.00	0.00	0.00	0.00	0.00	0.00	0.00	0
		水	0.00	0.00	0.00	0.00	0.00	0.00	0.00	0.00	0
	畑	流出・埋没	0.00	0.00	0.00	0.00	0.00	0.00	0.00	0.00	0
		水	0.00	0.00	0.00	0.00	0.00	0.00	0.00	0.00	0
	文教施設	箇所	0	0	0	0	0	0	0	1	1
	病院	箇所	0	0	0	0	0	0	0	0	0
	道路	箇所	7	40	0	0	0	0	0	0	47
	橋りょう	箇所	0	0	0	0	0	0	0	0	0
	河川	箇所	0	0	0	0	0	0	0	0	0
	港湾	箇所	0	0	0	0	0	0	0	0	0
	砂防	箇所	0	0	0	0	0	0	0	0	0
	清掃施設	箇所	0	0	0	0	0	0	0	0	0
	崖くずれ	箇所	0	4	0	0	0	0	0	0	4
	鉄道不通	箇所	0	1	0	0	0	0	0	0	1
	船舶被害	隻	0	0	0	0	0	0	0	0	0
	水道	戸	0	0	0	0	0	0	0	0	0
	電話	回線	0	0	0	0	0	0	0	0	0
電気	戸	3,670	24,000	0	2,931	258,395	977	1	10	289,984	
ガス	戸	0	0	0	0	0	0	0	0	0	
ブロック塀等	箇所	0	0	0	1	0	0	0	0	1	
火災発生	建物	件	0	0	0	0	0	0	0	0	0
	危険物	件	0	0	0	0	0	0	0	0	0
	その他	件	0	0	0	0	0	0	0	0	0
	り災世帯数	世帯	0	142	0	4	39	0	0	0	185
	り災者数	人	0	217	0	4	39	0	0	0	260
被害額	公立文教施設	千円	0	0	0	0	0	0	5,000	5,000	
	農林水産業施設	千円	0	0	0	0	0	0	0	0	
	公共土木施設	千円	0	0	0	0	0	0	0	0	
	その他公共施設	千円	0	0	0	0	0	0	0	0	
	小計	千円	0	0	0	0	0	0	5,000	5,000	
	公共施設被害市町村	団体	0	0	0	0	0	0	1	1	
	その他	農産被害	千円	0	0	0	0	0	0	0	0
		林産被害	千円	0	0	0	0	0	0	0	0
		畜産被害	千円	0	0	0	0	0	0	0	0
		水産被害	千円	0	0	0	0	0	0	0	0
商工被害		千円	0	0	0	0	0	0	0	0	
その他	千円	0	0	0	0	0	0	0	0		
被害総額	千円	0	0	0	0	0	0	5,000	5,000		
災害対策本部設置	箇所									0	
災害対策本部設置区市町村	0団体	0団体	0団体	0団体	0団体	0団体	0団体	0団体	0団体	0団体	
災害救助法適用区市町村	0	0	0	0	0	0	0	0	0	0	
消防職員出動延人数	0	0	0	0	0	0	0	0	0	0	
消防団員出動延人数	0	158	0	0	12	0	0	0	0	170	

区分	年	26						
		災害名		大 雨	台風18号	台風19号	小計	計
		発生年月日	9/10	10/4	10/13			
人的被害	死者	人	0	0	0	0	0	
	行方不明者	人	0	0	0	0	0	
	負傷者	重傷	人	0	0	0	0	11
		軽傷	人	0	1	0	1	118
住家被害	全（焼）壊	棟	0	0	0	0	0	
		世帯	0	0	0	0	0	
		人	0	0	0	0	0	
	半（焼）壊	棟	0	0	0	0	1	
		世帯	0	0	0	0	1	
		人	0	0	0	0	1	
	一部損壊	棟	0	15	0	15	523	
		世帯	0	15	0	15	523	
		人	0	16	0	16	852	
	床上浸水	棟	35	2	0	37	463	
		世帯	35	2	0	37	467	
		人	35	2	0	37	696	
床下浸水	棟	92	0	0	92	333		
	世帯	92	0	0	92	343		
	人	146	0	0	146	517		
非住家	公共建物	棟	0	0	0	0	14	
	その他	棟	12	3	1	16	111	
その他被害	田	流出・埋没	ハクター	0.00	0.00	0.00	0	0
		冠水	ハクター	0.00	0.00	0.00	0	0
	畑	流出・埋没	ハクター	0.00	0.00	0.00	0	0
		冠水	ハクター	0.00	0.00	0.00	0	0
	文教施設	箇所	0	4	0	4	7	
	病院	箇所	0	0	0	0	0	
	道路	箇所	65	5	10	80	133	
	橋りょう	箇所	0	0	0	0	0	
	河川	箇所	0	0	0	0	1	
	港湾	箇所	0	0	0	0	0	
	砂防	箇所	0	0	0	0	0	
	清掃施設	箇所	0	0	0	0	0	
	崖くずれ	箇所	0	1	1	2	10	
	鉄道不通	箇所	0	0	0	0	4	
	船舶被害	隻	0	0	0	0	0	
	水道	戸	0	0	0	0	0	
	電話	回線	0	0	0	0	1,802	
電気	戸	0	1,930	0	1,930	311,183		
ガス	戸	0	0	0	0	0		
ブロック塀等	箇所	0	1	3	4	9		
火災発生	建物	件	0	0	0	0	0	
	危険物	件	0	0	0	0	0	
	その他	件	0	0	0	0	0	
	り災世帯数	世帯	24	14	0	38	308	
	り災者数	人	24	14	0	38	447	
被害額	公立文教施設	千円	0	2,139	0	2,139	307,139	
	農林水産業施設	千円	0	413	0	413	49,913	
	公共土木施設	千円	0	0	0	0	0	
	その他公共施設	千円	0	11,675	0	11,675	40,290	
	小計	千円	0	14,227	0		397,342	
	公共施設被害市町村	団体	0	1	0	1	6	
	その他	農産被害	千円	0	3,970	0	3,970	68,043
		林産被害	千円	0	0	0	0	0
		畜産被害	千円	0	0	0	0	129
		水産被害	千円	0	0	0	0	0
商工被害		千円	0	0	0	0	0	
その他	千円	0	0	0	0	5,473		
被害総額	千円	0	18,197	0	18,197	470,987		
災害対策本部設置	部 散							
災害対策本部設置区市町村	0団体	4団体	3団体	7団体	11団体			
災害救助法適用区市町村	0	0	0	0	0			
消防職員出動延人数	0	21	35	56	160			
消防団員出動延人数	0	342	484	826	1,569			

区分		年		27										小計				
		災害名		大	雨	地	震	地	震	大	雨	大	雨		大	雨	大	雨
		発生年月日	5/12	5/25	5/30	6/23	7/4	7/16	7/24	7/30								
人的被害	死者	人	0	0	0	0	0	0	0	0	0	0	0	0	0	0		
	行方不明者	人	0	0	0	0	0	0	0	0	0	0	0	0	0	0		
	負傷者	人	0	0	0	0	0	0	0	0	0	0	0	0	0	0		
住家被害	全(焼)壊	棟	0	0	0	0	0	0	0	0	0	0	0	0	0	0		
		世帯	0	0	0	0	0	0	0	0	0	0	0	0	0	0		
		人	0	0	0	0	0	0	0	0	0	0	0	0	0	0		
	半(焼)壊	棟	0	0	0	0	0	0	0	0	0	0	0	0	0	0		
		世帯	0	0	0	0	0	0	0	0	0	0	0	0	0	0		
		人	0	0	0	0	0	0	0	0	0	0	0	0	0	0		
	一部損壊	棟	0	0	1	0	0	0	0	0	0	0	0	0	0	1		
		世帯	0	0	1	0	0	0	0	0	0	0	0	0	0	1		
		人	0	0	1	0	0	0	0	0	0	0	0	0	0	1		
	床上浸水	棟	0	0	0	0	0	0	0	0	8	0	8	0	8			
		世帯	0	0	0	0	0	0	0	0	8	0	8	0	8			
		人	0	0	0	0	0	0	0	0	8	0	8	0	8			
床下浸水	棟	1	0	0	0	1	11	0	7	20								
	世帯	1	0	0	0	1	11	0	7	20								
	人	1	0	0	0	2	19	0	12	34								
非住家	公共建物	棟	0	1	0	0	0	0	0	0	0	0	0	0	1			
	その他	棟	1	0	1	0	0	0	0	0	0	0	0	0	2			
その他被害	田	流出・埋没水	ハクタル	0.00	0.00	0.00	0.00	0.00	0.00	0.00	0.00	0.00	0.00	0.00	0			
		冠水	ハクタル	0.00	0.00	0.00	0.00	0.00	0.00	0.00	0.00	0.00	0.00	0.00	0			
	畑	流出・埋没水	ハクタル	0.00	0.00	0.00	0.00	0.00	0.00	0.00	0.00	0.00	0.00	0.00	0			
		冠水	ハクタル	0.00	0.00	0.00	0.00	0.00	0.00	0.00	0.00	0.00	0.00	0.00	0			
	文教施設	箇所	0	0	0	0	0	0	0	0	0	0	0	0	0			
	病院	箇所	0	0	0	0	0	0	0	0	0	0	0	0	0			
	道路	箇所	0	0	0	1	0	0	0	6	7							
	橋りょう	箇所	0	0	0	0	0	0	0	0	0	0	0	0	0			
	河川	箇所	0	0	0	0	0	0	6	0	0	6						
	港湾	箇所	0	0	0	0	0	0	0	0	0	0	0	0	0			
	砂防	箇所	0	0	0	0	0	0	0	0	0	0	0	0	0			
	清掃施設	箇所	0	0	0	0	0	0	0	0	0	0	0	0	0			
	崖くずれ	箇所	0	0	3	0	0	1	0	0	4							
	鉄道不通	箇所	0	0	0	0	0	0	0	0	0	0	0	0	0			
	船舶被害	隻	0	0	0	0	0	0	0	0	0	0	0	0	0			
	水道	戸	0	0	0	0	0	0	0	0	0	0	0	0	0			
	電話	回線	0	0	0	0	0	0	0	0	0	0	0	0	0			
電気	戸	0	0	0	0	0	200	1,100	0	1,300								
ガス	戸	0	0	0	0	0	0	0	0	0	0	0	0	0				
ブロック塀等	箇所	0	0	0	0	0	0	0	0	0	0	0	0	0				
火災発生	建物	件	0	0	0	0	0	0	0	0	0	0	0	0	0			
	危険物	件	0	0	0	0	0	0	0	0	0	0	0	0	0			
	その他	件	0	0	0	0	0	0	0	0	0	0	0	0	0			
	り災世帯数	世帯	0	0	0	0	0	0	8	0	8							
	り災者数	人	0	0	0	0	0	0	8	0	8							
被害額	公立文教施設	千円	0	0	0	0	0	0	0	0	0	0	0	0	0			
	農林水産業施設	千円	0	0	0	0	0	0	0	0	0	0	0	0	0			
	公共土木施設	千円	0	0	0	0	0	0	0	0	0	0	0	0	0			
	その他公共施設	千円	0	0	0	0	0	0	0	0	0	0	0	0	0			
	小計	千円	0	0	0	0	0	0	0	0	0	0	0	0	0			
	公共施設被害市町村	団体	0	0	0	0	0	0	0	0	0	0	0	0	0			
	その他	農産被害	千円	0	0	0	0	0	0	0	0	0	0	0	0	0		
		林産被害	千円	0	0	0	0	0	0	0	0	0	0	0	0	0		
		畜産被害	千円	0	0	0	0	0	0	0	0	0	0	0	0	0		
		水産被害	千円	0	0	0	0	0	0	0	0	0	0	0	0	0		
商工被害		千円	0	0	0	0	0	0	0	0	0	0	0	0	0			
その他	千円	0	0	0	0	0	0	0	0	0	0	0	0	0				
被害総額	千円	0	0	0	0	0	0	0	0	0	0	0	0	0	0			
災害対策本部設置															0			
部解散															0			
災害対策本部設置区市町村	0団体	0団体	0団体	0団体	0団体	0団体	5団体	0団体	0団体	5団体								
災害救助法適用区市町村	0	0	0	0	0	0	0	0	0	0	0	0	0	0				
消防職員出動延人数	0	0	0	0	0	0	0	0	0	0	0	0	0	0				
消防団員出動延人数	0	0	0	0	0	0	0	0	0	0	0	0	0	0				

区分		年		27				小計	計
		災害名		大 雨	大 雨	大 雨	地 震		
		発生年月日		8/16	9/4	9/8	9/12		
人的被害	死者	人	0	0	0	0	0	0	
	行方不明者	人	0	0	0	0	0	0	
	負傷者	重傷	人	0	0	0	1	1	
		軽傷	人	0	0	1	5	6	
住家被害	全（焼）壊	棟	0	0	0	0	0	0	
		世帯	0	0	0	0	0	0	
		人	0	0	0	0	0	0	
	半（焼）壊	棟	0	0	0	0	0	0	
		世帯	0	0	0	0	0	0	
		人	0	0	0	0	0	0	
	一部損壊	棟	0	0	1	0	1	2	
		世帯	0	0	1	0	1	2	
		人	0	0	1	0	1	2	
	床上浸水	棟	2	0	8	0	10	18	
		世帯	3	0	8	0	11	19	
		人	5	0	9	0	14	22	
床下浸水	棟	0	1	14	0	15	35		
	世帯	0	1	14	0	15	35		
	人	0	2	23	0	25	59		
非住家	公共建物	棟	0	0	0	1	1	2	
	その他	棟	1	0	4	0	5	7	
その他被害	田	流出・埋没	ハクター	0.00	0.00	0.00	0.00	0	0
		冠水	ハクター	0.00	0.00	0.00	0.00	0	0
	畑	流出・埋没	ハクター	0.00	0.00	0.00	0.00	0	0
		冠水	ハクター	0.00	0.00	0.00	0.00	0	0
	文教施設	箇所	0	0	0	0	0	0	
	病院	箇所	0	0	0	0	0	0	
	道路	箇所	0	1	1	0	2	9	
	橋りょう	箇所	0	0	0	0	0	0	
	河川	箇所	0	0	2	0	2	8	
	港湾	箇所	0	0	0	0	0	0	
	砂防	箇所	0	0	0	0	0	0	
	清掃施設	箇所	0	0	0	0	0	0	
	崖くずれ	箇所	0	0	3	0	3	7	
	鉄道不通	箇所	0	0	0	0	0	0	
	船舶被害	隻	0	0	0	0	0	0	
	水道	戸	0	0	0	0	0	0	
	電話	回線	0	0	0	0	0	0	
電気	戸	0	0	0	0	0	1,300		
ガス	戸	0	0	0	0	0	0		
ブロック塀等	箇所	0	0	0	0	0	0		
火災発生	建物	件	0	0	0	0	0	0	
	危険	件	0	0	0	0	0	0	
	その他	件	0	0	0	0	0	0	
	り災世帯数	世帯	3	0	8	0	11	19	
	り災者数	人	5	0	9	0	14	22	
被害額	公立文教施設	千円	0	0	0	0	0	0	
	農林水産業施設	千円	0	0	0	0	0	0	
	公共土木施設	千円	0	0	0	0	0	0	
	その他公共施設	千円	0	0	0	0	0	0	
	小計	千円	0	0	0	0	0	0	
	公共施設被害市町村	団体	0	0	0	0	0	0	
	その他	農産被害	千円	0	0	0	0	0	0
		林産被害	千円	0	0	0	0	0	0
		畜産被害	千円	0	0	0	0	0	0
		水産被害	千円	0	0	0	0	0	0
商工被害		千円	0	0	0	0	0	0	
その他	千円	0	0	0	0	0	0		
被害総額	千円	0	0	0	0	0	0		
災害対策本部	設置					0	0		
解散						0	0		
災害対策本部設置区市町村	0団体	0団体	8団体	1団体	9団体	14団体			
災害救助法適用区市町村	0	0	0	0	0	0	0		
消防職員出動延人数	0	0	9	0	9	9			
消防団員出動延人数	0	0	280	36	316	316			

区分	年	28								小計	
		災害名		大 雪	大 雨	大 雨	大 雨	大 雨	大 雨		台風 9 号
		発生年月日	1/17	6/22	7/14	8/2	8/2	8/10	8/18		8/19
人的被害	死者	人							0		
	行方不明者	人								0	
	負傷者	人								0	
		重傷								0	
		軽傷	15						2	17	
住家被害	全 (焼) 壊	棟								0	
		世帯								0	
	半 (焼) 壊	棟							1	1	
		世帯							1	1	
	一部損壊	棟							3	3	
		世帯							19	19	
床上浸水	棟			16	1		1	4	173	195	
	世帯			14	2		1	4	178	199	
床下浸水	棟			17	2		1	4	196	220	
	世帯			22		5	9	2	267	305	
		人		20		5	9	2	228	264	
		人		47			16	6	308	377	
非住家	公共建物	棟							3	3	
	その他	棟						1	8	9	
その他被害	田	流出・埋没	ハタール							0	
		冠水	ハタール							0	
	畑	流出・埋没	ハタール							0	
		冠水	ハタール							0	
	文教施設	箇所							6	6	
	病院	箇所							1	1	
	道路	箇所	2		13				62	77	
	橋りょう	箇所								0	
	河川	箇所							7	7	
	港湾	箇所								0	
	砂防	箇所								0	
	清掃施設	箇所								0	
	崖くずれ	箇所							51	51	
	鉄道不通	箇所							4	4	
	船舶被害	隻								0	
水道	戸								0		
電話	回線								0		
電気	戸	2,310		1,500				1,081	4,891		
ガス	戸								0		
ブロック塀等	箇所							3	3		
火災発生	建物	件								0	
	危険	件								0	
	その他	件								0	
	り災世帯数	世帯			22			5	169	196	
	り災者数	人			43			5	174	222	
被害額	公立文教施設	千円						1,463	1,463		
	農林水産業施設	千円							0		
	公共土木施設	千円						47,600	47,600		
	その他公共施設	千円						16,261	16,261		
	小計	千円									
	公共施設被害市町村	団体								0	
	その他	農産被害	千円						144,882	144,882	
林産被害		千円							0		
畜産被害		千円							0		
水産被害		千円							0		
商工被害		千円						384	384		
その他	千円							0			
被害総額	千円								0		
災害対策本部	設置								0		
部	解散								0		
災害対策本部設置区市町村		3団体	1団体					15団体	19団体		
災害救助法適用区市町村									0		
消防職員出動延人数								204	204		
消防団員出動延人数		61		83				1,864	2,008		

区分	年		28				小計	計	
	災害名		大 雨	大 雨	大 雨	地 震			
	発生年月日		8/20	8/24	8/27	11/22			
人的被害	死者	人					0	0	
	行方不明者	人					0	0	
	負傷者	重傷	人					0	0
		軽傷	人				1	1	18
住家被害	全（焼）壊	棟					0	0	
		世帯					0	0	
		人					0	0	
	半（焼）壊	棟					0	1	
		世帯					0	1	
		人					0	3	
	一部損壊	棟					0	19	
		世帯					0	9	
	床上浸水	棟	4	2			6	201	
		世帯	4				4	203	
人		10				10	230		
床下浸水	棟		8	1		9	314		
	世帯			1		1	265		
	人			2		2	379		
非住家	公共建物	棟					0	3	
	その他	棟					0	9	
その他被害	田	流出・埋没	ハク				0	0	
		冠水	ター				0	0	
	畑	流出・埋没	ハク				0	0	
		冠水	ター				0	0	
	文教施設	箇所					0	6	
	病院	箇所					0	1	
	道路	箇所			2		2	79	
	橋りょう	箇所					0	0	
	河川	箇所					0	7	
	港湾	箇所					0	0	
	砂防	箇所					0	0	
	清掃施設	箇所					0	0	
	崖くずれ	箇所					0	51	
	鉄道不通	箇所					0	4	
	船舶被害	隻					0	0	
	水道	戸					0	0	
	電話	回線					0	0	
電気	戸					0	4,891		
ガス	戸					0	0		
ブロック塀等	箇所					0	3		
火災発生	建物	件					0	0	
	危険	件					0	0	
	その他	件					0	0	
	り災世帯数	世帯					0	196	
	り災者数	人					0	222	
被害額	公立文教施設	千円					0	1,463	
	農林水産業施設	千円					0	0	
	公共土木施設	千円					0	47,600	
	その他公共施設	千円					0	16,261	
	小計	千円					0	0	
	公共施設被害市町村	団体					0	0	
	その他	農産被害	千円					0	144,882
		林産被害	千円					0	0
		畜産被害	千円					0	0
		水産被害	千円					0	0
商工被害		千円					0	384	
その他	千円					0	0		
被害総額	千円					0	0		
災害対策本部	設置						0	0	
災害対策本部	解散						0	0	
災害対策本部設置	区市町村						0	19団体	
災害救助法適用	区市町村						0	0	
消防職員出動	延人数						0	204	
消防団員出動	延人数						0	2,008	

区分	発生年月日	年		小計	計		
		29					
		災害名	台風21号			台風22号	
10/22	10/29						
人的被害	死者	人			0	0	
	行方不明者	人			0	0	
	負傷者	重傷 軽傷	人 人			0 1	0 10
住家被害	全(焼)壊	棟			0	1	
		世帯			0	1	
		人			0	3	
	半(焼)壊	棟			0	0	
		世帯			0	0	
		人			0	0	
	一部損壊	棟	20		20	26	
		世帯	11		11	17	
		人	9		9	24	
	床上浸水	棟	18	4	22	94	
		世帯	12		12	65	
		人	28		28	139	
床下浸水	棟	26	7	33	95		
	世帯	10	1	11	53		
	人	10	1	11	89		
非住家	公共建物	棟	2		2	2	
	その他	棟	1		1	24	
その他被害	田	流出・埋没 冠水	ヘクター		0	0	
		ヘクター		0	0		
	畑	流出・埋没 冠水	ヘクター		0	0	
		ヘクター		0	0		
	文教施設	箇所	2		2	2	
	病院	箇所			0	0	
	道路	箇所	62	11	73	91	
	橋りょう	箇所			0	0	
	河川	箇所	3		3	3	
	港湾	箇所	7		7	7	
	砂防	箇所			0	0	
	清掃施設	箇所			0	0	
	崖くずれ	箇所	38		38	39	
	鉄道不通	箇所			0	0	
	船舶被害	隻			0	0	
	水道	戸	1		1	1	
電話	回線			0	0		
電気	戸	1,664	5,012	6,676	8,963		
ガス	戸			0	0		
ブロック塀等	箇所			0	5		
火災発生	建物	件			0	0	
	危険物	件			0	0	
	その他	件	1		1	1	
	り災世帯数	世帯	5		5	34	
	り災者数	人	14		14	78	
被害額	公立文教施設	千円	226		226	226	
	農林水産業施設	千円			0	0	
	公共土木施設	千円			0	0	
	その他公共施設	千円	51,222	1,056	52,278	52,278	
	小計	千円	51,448	1,056	52,504	52,504	
	公共施設被害市町村	団体	1	1	2	2	
	その他	農産被害	千円			0	0
		林産被害	千円			0	0
		畜産被害	千円			0	0
		水産被害	千円			0	0
商工被害		千円			0	0	
その他	千円			0	0		
被害総額	千円			0	0		
災害対策本部	設置		月日		0	0	
解散			月日		0	0	
災害対策本部設置区市町村	13団体	1団体		14団体	16団体		
災害救助法適用区市町村		団体		0	0		
消防職員出動延人数	218	10		228	236		
消防団員出動延人数	1,680	30		1,710	1,758		

区分	年	30									小計	
		災害名		大 雪	大 雨	大 雨	台風12号	台風13号	大 雨	大 雨		大 雨
		発生年月日	1/22	3/9	5/9	7/27	8/8	8/11	8/13	8/27		
人的被害	死者	人										
	行方不明者	人										0
	負傷者	重傷 軽傷	人 人									0 0
住家被害	全(焼)壊	棟										0
		世帯										0
		人										0
	半(焼)壊	棟										0
		世帯										0
		人										0
	一部損壊	棟				1	5	2				8
		世帯				1	5	2				8
		人				2	7	2				11
	床上浸水	棟			6				1	9	409	425
世帯				6				1	12	412	431	
人				8				1	22	79	110	
床下浸水	棟			9				2	7	38	56	
	世帯			9				2	7	36	54	
	人			26				4	14	8	52	
非住家	公共建物	棟				7	1			57	65	
	その他	棟								49	49	
その他被害	田	流出・埋没 冠水	ハケ ハケ									0
		流出・埋没 冠水	ハケ ハケ									0
	畑	流出・埋没 冠水	ハケ ハケ									0
		流出・埋没 冠水	ハケ ハケ									0
	文教施設	箇所				12					12	
	病院	箇所									0	
	道路	箇所				23					23	
	橋りょう	箇所									0	
	河川	箇所									0	
	港湾	箇所									0	
	砂防	箇所									0	
	清掃施設	箇所									0	
	崖くずれ	箇所									0	
	鉄道不通	箇所									0	
	船舶被害	隻									0	
水道	戸									0		
電話	回線					56				56		
電気	戸	900				69	70			2,700	3,739	
ガス	戸										0	
ブロック塀等	箇所									1	1	
火災発生	建物	件									0	
	危険物	件									0	
	その他	件									0	
	り災世帯数	世帯							1	290	291	
	り災者数	人							1	9	10	
被害額	公立文教施設	千円				2,903					2,903	
	農林水産業施設	千円									0	
	公共土木施設	千円				1,876					1,876	
	その他公共施設	千円									0	
	小計	千円				4,779					4,779	
	公共施設被害市町村	団体				1					1	
	その他	農産被害	千円									0
		林産被害	千円									0
		畜産被害	千円									0
		水産被害	千円									0
商工被害		千円									0	
その他	千円									0		
被害総額	千円					4,779					4,779	
災害対策本部	設置										0	
部	解散										0	
災害対策本部設置区市町村					10	団体					10	
災害救助法適用区市町村											0	
消防職員出動延人数		144				19					163	
消防団員出動延人数						418		24	21		463	

区分	年	災害名	30				小計	計	
			台風21号	大 雨	大 雨	台風24号			
			発生年月日	9/3	9/17	9/18			9/30
人的被害	死者	人					0	0	
	行方不明者	人					0	0	
	負傷者	人					0	0	
	重傷 軽傷	人	4			1	5	19	
住家被害	全（焼）壊	棟				1	1	1	
		世帯				1	1	1	
		人				1	1	1	
	半（焼）壊	棟				4	4	4	
		世帯				4	4	4	
		人				10	10	10	
	一部損壊	棟	26			391	417	425	
		世帯	26			314	340	348	
		人	18			462	480	491	
	床上浸水	棟	1	5	39	2	47	472	
		世帯	1	5	41	2	49	480	
		人	1	13	73	2	89	199	
床下浸水	棟		3	13		16	72		
	世帯		3	15		18	72		
	人		4	22		26	78		
非住家	公共建物	棟				18	18	83	
	その他	棟	1		40	18	59	108	
その他被害	田	流出・埋没 冠水	ヘクタール				0	0	
		ヘクタール					0	0	
	畑	流出・埋没 冠水	ヘクタール				0	0	
		ヘクタール					0	0	
	文教施設	箇所				74	74	86	
	病院	箇所					0	0	
	道路	箇所	11		1	173	185	208	
	橋りょう	箇所					0	0	
	河川	箇所					0	0	
	港湾	箇所					0	0	
	砂防	箇所					0	0	
	清掃施設	箇所					0	0	
	崖くずれ	箇所					0	0	
	鉄道不通	箇所					0	0	
	船舶被害	隻					0	0	
水道	戸				2	2	2		
電話	回線				26	26	82		
電気	戸				27,129	27,129	30,868		
ガス	戸					0	0		
ブロック塀等	箇所			1	35	36	37		
火災発生	建物	件					0	0	
	危険物	件					0	0	
	その他	件					0	0	
	り災世帯数	世帯	1			43	44	335	
	り災者数	人	2			83	85	95	
被害額	公立文教施設	千円				25,054	25,054	27,957	
	農林水産業施設	千円				8,200	8,200	8,200	
	公共土木施設	千円					0	1,876	
	その他公共施設	千円				9,400	9,400	9,400	
	小計	千円				42,654	42,654	47,433	
	公共施設被害市町村	団体				1	1	2	
	その他	農産被害	千円					0	0
		林産被害	千円					0	0
		畜産被害	千円					0	0
		水産被害	千円					0	0
商工被害		千円					0	0	
その他	千円					0	0		
被害総額	千円				42,654	42,654	47,433		
災害対策本部	設置					0	0		
災害対策本部設置区市町村	散					0	0		
災害対策本部設置区市町村	5団体				5団体	5団体	15団体		
災害救助法適用区市町村						0	0		
消防職員出動延人数					67	67	230		
消防団員出動延人数					1,063	1,063	1,526		

区分	災害名	発生年月日	年 31					計	
			大 雨	台風15号	大 雨	台風19号	台風21号		
			8/19	9/8	9/11	10/12	10/25		
人的被害	死者	人		1		3		4	
	行方不明者	人						0	
	負傷者	重傷 軽傷	人				1	1	
住家被害	全(焼)壊	棟		14		36	1	51	
		世帯		14		37	1	52	
		人		28		83	1	112	
	半(焼)壊	棟		73		667	2	742	
		世帯		77		770	7	854	
		人		136		832	9	977	
	一部損壊	棟		1,743		1,204	21	2,968	
		世帯		1,743		1,239	26	3,008	
		人		2,513		2,148	39	4,700	
	床上浸水	棟		24	1	320		345	
		世帯		24	1	380		405	
		人		31	1	480		512	
床下浸水	棟		13		531		544		
	世帯		16		658		674		
	人		28		846		874		
非住家	公共建物	棟				25	25		
	その他	棟		240		33	26	299	
その他被害	田	流出・埋没	ヘクタール					0	
		冠水	ヘクタール					0	
	畑	流出・埋没	ヘクタール					0	
		冠水	ヘクタール					0	
	文教施設	箇所		4		16		20	
	病院	箇所				1		1	
	道路	箇所	1	2		169		172	
	橋りょう	箇所				10		10	
	河川	箇所				192		192	
	港湾	箇所		4		8		12	
	砂防	箇所						0	
	清掃施設	箇所						0	
	崖くずれ	箇所		1		89		90	
	鉄道不通	箇所		3		1		4	
	船舶被害	隻					1	1	
	水道	戸				214		214	
	電話	回線		193		78	9	280	
電気	戸		7,334	2,600	18,544	2,085	30,563		
ガス	戸						0		
ブロック塀等	箇所		53		10		63		
被災発生	建物	件						0	
	危険物	件						0	
	その他	件						0	
被災者	り災世帯数	世帯		355		1,285		1,640	
	り災者数	人		713		1,608		2,321	
被害額	公立文教施設	千円		5,598		521,456		527,054	
	農林水産業施設	千円		2,716		1,508		4,224	
	公共土木施設	千円		8,359		1,281,177		1,289,536	
	その他公共施設	千円		31,373		349,678		381,051	
	小計	千円		48,446		2,153,819		2,202,265	
	公共施設被害市町村	団体		2		6		8	
	その他	農産被害	千円		6,987				6,987
		林産被害	千円						0
		畜産被害	千円						0
		水産被害	千円						0
商工被害		千円						0	
その他	千円				63,881		63,881		
被害総額	千円		55,433		2,217,700		2,273,133		
災害対策本部	設置				10月12日			0	
	解散				11月6日			0	
災害対策本部設置区市町村			9団体		42団体	3団体		54団体	
災害救助法適用区市町村			1団体		28団体			29団体	
消防職員出動延人数			70		283			353	
消防団員出動延人数			1,798		2,981			4,779	

※令和3年3月29日時点

年		2					台風14号 及び前線	小計	
		災害名	大雨	大雨	大雨	大雨			大雨
区分	発生年月日	6/6	6/28	7/18	7/23	8/13	10/8		
人的被害	死者	人						0	
	行方不明者	人						0	
	負傷者	重傷	人						0
		軽傷	人						0
住家被害	全(焼)壊	棟						0	
		世帯						0	
		人						0	
	半(焼)壊	棟							0
		世帯							0
	一部損壊	棟				1	1	5	7
		世帯				1	1	5	7
		人				2	1	9	12
	床上浸水	棟	3			3			6
		世帯	5			3			8
人		17			7			24	
床下浸水	棟	2						2	
	世帯	2						2	
	人	4						4	
非住家	公共建物	棟						0	
	その他	棟	1					1	
その他被害	田	流出・埋没	ヘクター					0	
		冠水	ヘクター					0	
	畑	流出・埋没	ヘクター					0	
		冠水	ヘクター					0	
	文教施設	箇所						0	
	病院	箇所						0	
	道路	箇所	1				2	3	
	橋りょう	箇所						0	
	河川	箇所						0	
	港湾	箇所						0	
	砂防	箇所						0	
	清掃施設	箇所						0	
	崖くずれ	箇所					7	7	
	鉄道不通	箇所						0	
	船舶被害	隻						0	
	水道	戸						0	
電話	回線						0		
電気	戸						0		
ガス	戸						0		
ブロック塀等	箇所						0		
火災発生	建物	件						0	
	危険物	件						0	
	その他	件						0	
	り災世帯数	世帯						0	
	り災者数	人						0	
被害額	公立文教施設	千円						0	
	農林水産業施設	千円						0	
	公共土木施設	千円						0	
	その他公共施設	千円						0	
	小計	千円						0	
	公共施設被害市町村	団体						0	
	その他	農産被害	千円						0
		林産被害	千円						0
		畜産被害	千円						0
		水産被害	千円						0
商工被害		千円						0	
その他		千円						0	
被害総額	千円						0		
災害対策本部	設置							0	
	解散							0	
災害対策本部設置区市町村			1団体	1団体			3団体	5	
災害救助法適用区市町村							2団体	2	
消防職員出動延人数	20人							20	
消防団員出動延人数								0	