

令和3年

# 東京都の災害

令和5年3月



東京都

## はじめに

本書は、令和3年中に東京都において発生した災害の被害状況及び措置状況並びに気象、地象等のデータを取りまとめたものであり、防災対策の基礎資料として活用できるよう昭和39年以来作成しているものです。

令和3年は、全国で大きな地震や風水害が発生しました。

主な災害として、福島県沖で発生し、最大震度6強を観測した「2月13日の地震」や、7月1日から同月3日にかけて東海地方から関東地方南部の範囲で猛烈な雨が降った「7月1日から3日の東海地方・関東地方南部を中心とした大雨」があります。

東京都でも千葉県北西部を震源とする「10月7日の地震」をはじめとする地震や、「8月15日の大雨」や「台風第16号」等の風水害により人的及び物的被害が発生しました。

特に10月7日の地震では、都内最大震度5強を観測し、各地にて人的被害が発生したほか、住宅の一部破損等、多くの被害が発生しました。東京都は、災害即応態勢を構築し、情報収集を迅速に行い、危機管理対策会議を開催する等の災害対応にあたりました。

東京都では、引き続き都内区市町村や関係機関と連携しながら、首都直下地震や大規模風水害に備えた都の防災対策全般の推進を図ってまいります。

こうした災害の記録が今後の防災対策の参考となれば幸いです。

なお、作成にあたって多大な御協力を頂いた気象庁及び区市町村並びに防災機関の関係者に、厚く御礼を申し上げます。

東京都総務局総合防災部

# 目 次

## 第 1 章 概 況

第 1	気象概況	2
1	天候の経過及び特徴	2
2	令和 3 年（2021 年）台風の概要	15
第 2	地震活動の概況	19
1	日本及び周辺の地震活動	19
2	東京都の地震活動	20
第 3	火山活動の概要	29

## 第 2 章 災害対策

	令和 3 年の災害対応の概要	39
第 1	2 月 13 日の地震	40
第 2	2 月 15 日の暴風	41
第 3	3 月 13 日の大雨	42
第 4	6 月 16 日の大雨	43
第 5	7 月 1 日の大雨	45
第 6	台風第 10 号	47
第 7	8 月 15 日の大雨	49
第 8	台風第 14 号	53
第 9	台風第 16 号	55
第 10	10 月 7 日の地震	57
第 11	12 月 1 日の大雨	58

## 第 3 章 参考資料

1	台風の発生・上陸・接近数	61
2	令和 3 年に発生した台風の一覧表	65
3	令和 3 年に日本に影響した台風の概要表	66
4	令和 3 年地域気象観測所の月別降水量	67
5	令和 3 年に発生した台風の経路図（月別）	69
6	令和 3 年東京都の警報・注意報発表状況	74
7	令和 3 年東京都土砂災害警戒情報発表状況	86
8	令和 3 年東京都竜巻注意情報発表状況	87
9	令和 3 年関東海域における地方海上警報発表状況	88
10	東京都の主な災害（風水害）	89
11	東京都の主な災害（地震災害・火山災害・大規模災害）	98
12	年別発生災害一覧表（昭和 38 年～令和 3 年）	101

# 第1章 概況

第1 気象概況

第2 地震活動の概況

第3 火山活動の概要

# 第1 気象概況

## 1 天候の経過及び特徴

### (1) 年間の経過及び特徴

1月から2月は、全国的に寒気の南下が弱く、冬型の気圧配置が続かなかった。また、北日本付近を通過する低気圧に向かって暖かい空気が流れ込む時期があり、東京の平均気温はかなり高くなった。3月から5月は、3月に日本付近への寒気の南下が顕著に弱かったことなどから、東京の平均気温はかなり高くなった。6月から8月は、活発な梅雨前線の影響で雨や曇りの日が続き、東京の降水量はかなり多くなった。7月上旬の梅雨前線による大雨や、8月中旬頃の本州付近に停滞した前線による大雨で、東日本太平洋側の降水量はかなり多くなった。関東甲信地方は6月14日ごろ梅雨入りし（平年より7日遅く、前年より3日遅い）、7月16日ごろ梅雨明けとなった（平年より3日早く、前年より16日早い）。9月から11月は、秋雨前線の活動が弱く台風の影響も少なく、東日本から西日本を中心に高気圧に覆われて晴れの日が多くなり、東京の日照時間はかなり多くなった。12月は冬型の気圧配置や高気圧に覆われて晴れの日が多くなった。

年平均気温は全国的に高く、特に北日本と西日本ではかなり高くなった。年降水量は、北日本太平洋側、東・西日本で多く、東日本太平洋側ではかなり多くなった。年間日照時間は、西日本太平洋側で平年並だったほかは多く、北・東日本の日本海側と沖縄・奄美ではかなり多くなった。

地点名	年平均気温（℃）			年間日照時間（h）			年降水量（mm）		
	令和3年	平年値	階級	令和3年	平年値	階級	令和3年	平年値	階級
東京	16.6	15.8	かなり高い	2089.8	1926.7	多い	2052.5	1598.2	かなり多い
大島	17.3	16.4	かなり高い	1972.6	1837.2	多い	3061.0	2858.9	平年並
三宅島	18.7	18.0	高い	1727.9	1693.3	平年並	3107.0	3024.7	平年並
八丈島	18.4	18.0	高い	1459.3	1445.0	平年並	2985.5	3306.6	平年並

### 【表の解説】

#### 階級について

「高い」「平年並」「低い」などの階級は、平年との違いの程度を表すもの。1991年から2020年における各年の統計値を、「高い」「平年並」「低い」の各階級に10個ずつになるよう振り分け、その境界の値と2021年の値を比較して求めた。また、2021年の値が1991年から2020年の観測値の上位または下位10%に相当する場合には、「かなり高い（多い）」「かなり低い（少ない）」と表現する。

#### 値欄の記号について

)：統計を行う対象資料が許容範囲で欠けているが、正常値（資料が欠けていない）と同等に扱う（準正常値）。必要な資料数は全体数の80%を基準とする。

]：統計を行う対象資料が許容範囲を超えて欠けている（資料不足値）。値は信頼性が乏しいが、極値の統計に利用できることがある。

## (2) 月間の経過及び特徴

1月

期間の中頃までは冬型の気圧配置になることが多く平年と同様に晴れの日が多くなったが、期間の終わりは低気圧や前線と高気圧が交互に通過し天気は数日の周期で変化した。

なお、東京では12日に初雪を観測した（平年より9日遅く、昨年より8日遅い）。

	平均気温 (°C)		日照時間 (h)		降水量 (mm)	
	値	特徴	値	特徴	値	特徴
東京	5.4	平年並	172.4	少ない	43.5	平年並
大島	8.2	高い	155.6	平年並	236.0	多い
三宅島	10.6	高い	90.1	少ない	120.0	少ない
八丈島	10.7	高い	87.9	平年並	246.5	多い

上旬：期間の中頃に気圧の谷の影響で曇りとなったほかは、冬型の気圧配置が続き晴れの日が多くなった。

	平均気温 (°C)		日照時間 (h)		降水量 (mm)	
	値	特徴	値	特徴	値	特徴
東京	4.4	かなり低い	65.6	平年並	0.0	少ない
大島	6.9	低い	57.7	平年並	0.0	かなり少ない
三宅島	9.0	低い	25.1	少ない	1.0	かなり少ない
八丈島	8.7	かなり低い	16.7	かなり少ない	32.5	平年並

中旬：冬型の気圧配置や高気圧に覆われて晴れの日が多くなったが、低気圧や気圧の谷の影響で雨やみぞれの日もあった。

	平均気温 (°C)		日照時間 (h)		降水量 (mm)	
	値	特徴	値	特徴	値	特徴
東京	5.5	平年並	51.7	少ない	0.0	かなり少ない
大島	8.0	高い	47.7	平年並	2.0	少ない
三宅島	10.6	高い	34.5	平年並	11.5	少ない
八丈島	10.7	平年並	36.5	多い	26.0	少ない

下旬：冬型の気圧配置が長続きせず、低気圧や前線と高気圧が交互に通過し天気は数日の周期で変化した。

	平均気温 (°C)		日照時間 (h)		降水量 (mm)	
	値	特徴	値	特徴	値	特徴
東京	6.3	高い	55.1	少ない	43.5	多い
大島	9.5	かなり高い	50.2	平年並	234.0	かなり多い
三宅島	12.1	かなり高い	30.5	少ない	107.5	多い
八丈島	12.5	かなり高い	34.7	平年並	188.0	かなり多い

2月

冬型の気圧配置が長続きせず、期間の中頃に低気圧の影響で大雨となったほかは高気圧に覆われて晴れの日が多くなった。寒気の影響を受けにくかったため、日平均気温は変動が大きかったもののかなり高い日が多く現れた。東京では2月としての月平均気温の高い方から2位（統計期間：1876～2021年）、月間日照時間の多い方から3位（統計期間：1891～2021年）、月最大24時間降水量は76.5mmで2月としての月最大24時間降水量の3位（統計期間：1890～2021年）となった。

また、4日は日本海の低気圧が発達しながら北日本へ進んだため、関東地方では南部を中心に南寄りの風が強まって、気温も高くなり、関東地方で「春一番」が吹いた。

	平均気温（℃）		日照時間（h）		降水量（mm）	
東京	8.5	かなり高い	214.9	かなり多い	88.5	多い
大島	10.4	かなり高い	187.9	かなり多い	66.5	少ない
三宅島	11.8	かなり高い	156.2	かなり多い	69.0	少ない
八丈島	11.8	かなり高い	103.7	多い	78.0	かなり少ない

上旬：期間のはじめは前線の影響で雨となったが、その後は冬型の気圧配置となることが多く晴れの日が続いた。

	平均気温（℃）		日照時間（h）		降水量（mm）	
東京	7.3	かなり高い	75.0	多い	12.0	平年並
大島	9.8	かなり高い	64.3	多い	4.0	少ない
三宅島	11.6	かなり高い	55.4	多い	9.0	少ない
八丈島	11.4	かなり高い	36.4	多い	15.0	かなり少ない

中旬：期間の初めは高気圧に覆われて晴れや曇りの日が多くなった。期間の中頃には低気圧の影響で大雨となったが、低気圧通過後は期間の終わりにかけて、冬型の気圧配置となり晴れの日が多くなった。また、15日に東京では日最大1時間降水量が24.0mmとなり、1886年の統計開始以来2月として日最大1時間降水量の1位となった。

	平均気温（℃）		日照時間（h）		降水量（mm）	
東京	9.0	かなり高い	71.2	多い	76.5	かなり多い
大島	10.5	かなり高い	68.1	多い	59.0	平年並
三宅島	11.3	高い	55.5	多い	56.0	平年並
八丈島	11.5	高い	27.2	少ない	35.5	少ない

下旬：冬型の気圧配置や高気圧に覆われる日が多く、概ね晴れた。

	平均気温（℃）		日照時間（h）		降水量（mm）	
東京	9.2	高い	68.7	かなり多い	--	かなり少ない
大島	10.9	かなり高い	55.5	多い	3.5	少ない
三宅島	12.6	高い	45.3	多い	4.0	かなり少ない
八丈島	12.7	高い	40.1	かなり多い	27.5	少ない

### 3月

高気圧と低気圧が交互に通過し、天気は数日の周期で変化した。期間の中頃と終わりは、低気圧の影響で大雨の日もあった。暖かい空気に覆われやすかったため、東京では3月としての月平均気温の高い方からの1位（統計期間：1876年～2021年）となった。

なお、東京では、3月14日に桜が開花し（平年より10日早く、前年と同日）、3月22日に満開となった（平年より9日早く、前年と同日）。

	平均気温（℃）		日照時間（h）		降水量（mm）	
	値	特徴	値	特徴	値	特徴
東京	12.8	かなり高い	193.2	多い	173.0	かなり多い
大島	13.5	かなり高い	168.8	平年並	198.0	平年並
三宅島	14.8	かなり高い	165.0	多い	274.5	平年並
八丈島	14.7	かなり高い	152.4	かなり多い	127.0	かなり少ない

上旬：周期的に変化し晴れの日があったが、曇りや雨の日もあった。

	平均気温（℃）		日照時間（h）		降水量（mm）	
	値	特徴	値	特徴	値	特徴
東京	10.3	かなり高い	49.4	少ない	18.0	少ない
大島	11.5	かなり高い	34.8	少ない	42.0	少ない
三宅島	13.6	かなり高い	28.0	少ない	76.5	平年並
八丈島	13.7	高い	26.0	少ない	48.5	少ない

中旬：期間のはじめに低気圧の影響で大雨となったが、期間を通して高気圧に覆われて晴れの日が多くなった。

	平均気温（℃）		日照時間（h）		降水量（mm）	
	値	特徴	値	特徴	値	特徴
東京	12.7	かなり高い	72.4	多い	65.0	かなり多い
大島	13.8	かなり高い	63.4	多い	74.0	多い
三宅島	15.1	かなり高い	64.4	多い	98.5	多い
八丈島	14.8	かなり高い	63.5	かなり多い	39.5	少ない

下旬：低気圧と高気圧が本州付近を交互に通過したため、数日の周期で変化した。期間の初めと終わりは低気圧の影響で大雨となった日があった。また、暖かい空気に覆われる日が多く、気温がかなり高くなった。

	平均気温（℃）		日照時間（h）		降水量（mm）	
	値	特徴	値	特徴	値	特徴
東京	15.1	かなり高い	71.4	多い	90.0	かなり多い
大島	15.2	かなり高い	70.6	多い	82.0	平年並
三宅島	15.7	かなり高い	72.6	多い	99.5	平年並
八丈島	15.6	かなり高い	62.9	多い	39.0	少ない



4月

期間のはじめから中頃までは低気圧と高気圧が交互に通過したため、天気は数日の周期で変化した。期間の終わりは高気圧に覆われて晴れの日が多くなったが、低気圧や前線の影響で雨の日もあった。

	平均気温 (°C)		日照時間 (h)		降水量 (mm)	
東京	15.1	高い	218.5	かなり多い	156.0	多い
大島	14.9	高い	205.8	多い	177.0	平年並
三宅島	16.3	高い	182.1	多い	158.0	少ない
八丈島	16.2	高い	168.9	多い	156.5	少ない

上旬：低気圧と高気圧が交互に通過したため数日の周期で変化した。気温の変動が大きく、期間の前半は暖かい空気に覆われて気温がかなり高い日が続いたが、期間の後半は北から寒気が流れ込んだため気温の低い日があった。また、寒気の影響で雷雨となる日もあった。

	平均気温 (°C)		日照時間 (h)		降水量 (mm)	
東京	14.0	高い	55.1	平年並	31.0	平年並
大島	14.2	高い	61.6	平年並	61.0	平年並
三宅島	15.6	高い	44.7	少ない	34.5	平年並
八丈島	16.1	高い	48.0	平年並	88.5	多い

中旬：高気圧と低気圧が交互に通過したため、数日周期で変化した。17日は低気圧の影響で大雨となった。

	平均気温 (°C)		日照時間 (h)		降水量 (mm)	
東京	14.7	平年並	70.7	多い	85.0	多い
大島	14.4	平年並	63.3	多い	52.5	平年並
三宅島	16.4	高い	61.3	多い	73.0	平年並
八丈島	15.7	平年並	47.4	平年並	45.0	少ない

下旬：高気圧に覆われて晴れの日が多くなったが、期間の終わりに低気圧や前線の影響で雨となった。また、21日の気温はかなり高くなり、この年初めての夏日（日最高気温25°C以上）となった。

	平均気温 (°C)		日照時間 (h)		降水量 (mm)	
東京	16.5	高い	92.7	かなり多い	40.0	平年並
大島	16.0	平年並	80.9	多い	63.5	平年並
三宅島	16.9	平年並	76.1	多い	50.5	平年並
八丈島	16.7	平年並	73.5	かなり多い	23.0	少ない

5月

期間のはじめは高気圧に覆われて晴れの日が多くなったが、中頃から終わりは低気圧や前線及び湿った空気の影響で曇りや雨の日が多くなった。

	平均気温 (°C)		日照時間 (h)		降水量 (mm)	
	値	特徴	値	特徴	値	特徴
東京	19.6	高い	150.5	少ない	99.5	少ない
大島	18.9	高い	163.9	少ない	327.0	多い
三宅島	20.3	かなり高い	146.5	少ない	184.5	少ない
八丈島	20.0	かなり高い	112.2	少ない	364.5	多い

上旬：高気圧に覆われて晴れの日が多くなったが、低気圧や前線の影響で雨や曇りの日もあった。1日は上空の寒気の影響で雷雨となった。

	平均気温 (°C)		日照時間 (h)		降水量 (mm)	
	値	特徴	値	特徴	値	特徴
東京	18.5	平年並	69.7	多い	17.5	平年並
大島	17.7	平年並	78.1	かなり多い	63.0	平年並
三宅島	19.1	高い	69.4	多い	25.5	少ない
八丈島	18.4	平年並	59.4	多い	68.5	平年並

中旬：前線や湿った空気の影響で曇りや雨の日が多くなった。

	平均気温 (°C)		日照時間 (h)		降水量 (mm)	
	値	特徴	値	特徴	値	特徴
東京	19.3	平年並	23.1	かなり少ない	26.0	平年並
大島	19.3	かなり高い	31.8	少ない	175.0	かなり多い
三宅島	21.0	かなり高い	31.9	少ない	73.5	平年並
八丈島	20.7	かなり高い	22.2	かなり少ない	148.0	多い

下旬：高気圧に覆われて晴れの日もあったが、低気圧や湿った空気の影響で曇りや雨の日が多くなった。

	平均気温 (°C)		日照時間 (h)		降水量 (mm)	
	値	特徴	値	特徴	値	特徴
東京	20.8	高い	57.7	少ない	56.0	平年並
大島	19.6	平年並	54.0	少ない	89.0	平年並
三宅島	20.9	高い	45.2	かなり少ない	85.5	平年並
八丈島	20.7	かなり高い	30.6	少ない	148.0	多い

6月

期間の前半は高気圧に覆われて晴れる日もあり気温が高くなったが、梅雨前線や低気圧の影響で曇りや雨の日が多くなり、大雨の日もあった。

なお、関東甲信地方は6月14日ごろ梅雨入りした（平年より7日遅く、前年より3日遅い）。

	平均気温（℃）		日照時間（h）		降水量（mm）	
	値	傾向	値	傾向	値	傾向
東京	22.7	高い	131.6	平年並	168.5	平年並
大島	21.9	かなり高い	149.1	多い	220.0	少ない
三宅島	22.3	高い	139.8	平年並	218.0	少ない
八丈島	21.6	高い	106.1	多い	379.0	平年並

上旬：期間の中頃までは低気圧や前線の影響で曇りや雨の日があったが、期間の終わりは高気圧に覆われて、概ね晴れて気温がかなり高くなった。

	平均気温（℃）		日照時間（h）		降水量（mm）	
	値	傾向	値	傾向	値	傾向
東京	22.6	かなり高い	63.2	多い	27.0	平年並
大島	21.3	かなり高い	69.5	多い	30.0	少ない
三宅島	22.3	かなり高い	69.8	多い	29.5	少ない
八丈島	21.7	かなり高い	49.3	多い	62.5	少ない

中旬：高気圧と低気圧が交互に通過したため、数日周期で変化した。

	平均気温（℃）		日照時間（h）		降水量（mm）	
	値	傾向	値	傾向	値	傾向
東京	22.6	平年並	38.5	平年並	65.0	平年並
大島	22.0	高い	37.7	平年並	147.5	多い
三宅島	22.3	高い	41.9	平年並	55.5	少ない
八丈島	21.8	高い	41.8	多い	81.5	少ない

下旬：梅雨前線や低気圧の影響で曇りや雨の日が多くなった。

	平均気温（℃）		日照時間（h）		降水量（mm）	
	値	傾向	値	傾向	値	傾向
東京	22.9	平年並	29.9	平年並	76.5	多い
大島	22.4	平年並	41.9	多い	42.5	平年並
三宅島	22.3	低い	28.1	少ない	133.0	多い
八丈島	21.2	低い	15.0	少ない	235.0	かなり多い

7月

期間の前半は本州付近に停滞した梅雨前線や湿った空気の影響で曇りや雨の日が多く、大雨となる日もあった。期間の後半は高気圧に覆われて晴れの日が多くなったが、台風や湿った空気の影響で雨や雷雨の日があった。

なお、関東甲信地方は16日ごろ梅雨明けした（平年より3日早く、前年より16日早い）。

	平均気温（℃）		日照時間（h）		降水量（mm）	
	値	傾向	値	傾向	値	傾向
東京	25.9	平年並	160.2	平年並	310.0	かなり多い
大島	25.3	高い	163.1	平年並	434.5	多い
三宅島	25.8	高い	191.5	平年並	408.5	多い
八丈島	25.0	低い	145.0	平年並	229.0	平年並

上旬：本州付近に梅雨前線が停滞し湿った空気が流れ込み続けたため、ほぼ期間を通して曇りや雨の日が続き、1日から2日にかけては大雨となった。10日は晴れたが、大気の状態が不安定となり夜には雷雨となった。

	平均気温（℃）		日照時間（h）		降水量（mm）	
	値	傾向	値	傾向	値	傾向
東京	23.1	低い	12.0	少ない	228.0	かなり多い
大島	23.9	平年並	3.7	かなり少ない	340.5	かなり多い
三宅島	25.3	高い	8.5	かなり少ない	363.5	かなり多い
八丈島	24.6	平年並	3.1	かなり少ない	112.5	平年並

中旬：梅雨前線の影響で前半は曇りや雨の日が多くなったが、後半は高気圧に覆われて晴れの日が多くなった。

	平均気温（℃）		日照時間（h）		降水量（mm）	
	値	傾向	値	傾向	値	傾向
東京	26.9	平年並	69.8	多い	17.5	平年並
大島	25.7	平年並	69.3	多い	5.5	少ない
三宅島	25.9	平年並	85.4	多い	18.5	平年並
八丈島	24.9	低い	49.1	平年並	20.0	平年並

下旬：前半は高気圧に覆われて晴れの日が多くなったが、後半は台風や湿った空気の影響で曇りや雨の日が多くなり、大雨の日もあった。

	平均気温（℃）		日照時間（h）		降水量（mm）	
	値	傾向	値	傾向	値	傾向
東京	27.6	平年並	78.4	多い	64.5	多い
大島	26.2	平年並	90.1	かなり多い	88.5	多い
三宅島	26.2	平年並	97.6	多い	26.5	少ない
八丈島	25.5	低い	92.8	かなり多い	96.5	多い

8月

高気圧に覆われて晴れの日が多くなったが、台風や前線、低気圧の影響で大雨の日もあった。

	平均気温 (°C)		日照時間 (h)		降水量 (mm)	
	値	傾向	値	傾向	値	傾向
東京	27.4	平年並	175.6	平年並	382.5	かなり多い
大島	26.7	高い	176.0	平年並	373.0	多い
三宅島	27.2	高い	196.3	少ない	412.5	多い
八丈島	26.4	平年並	144.4	少ない	230.5	多い

上旬：高気圧に覆われて晴れの日が多くなったが、湿った空気や上空の寒気の影響で曇りや雨の日もあった。また、期間の終わりは台風第10号や台風第9号から変わった温帯低気圧の影響で大雨となった。

	平均気温 (°C)		日照時間 (h)		降水量 (mm)	
	値	傾向	値	傾向	値	傾向
東京	28.7	高い	75.0	多い	98.0	多い
大島	27.3	高い	66.4	平年並	193.0	かなり多い
三宅島	27.2	平年並	66.4	少ない	292.5	かなり多い
八丈島	26.1	低い	36.7	かなり少ない	161.0	多い

中旬：前線や低気圧の影響で雨の日が多く、大雨となった日もあったが、期間の終わりは高気圧に覆われて晴れた。

	平均気温 (°C)		日照時間 (h)		降水量 (mm)	
	値	傾向	値	傾向	値	傾向
東京	24.8	低い	38.7	少ない	265.0	かなり多い
大島	25.4	低い	35.0	かなり少ない	161.5	多い
三宅島	26.6	平年並	46.1	かなり少ない	110.0	多い
八丈島	26.2	低い	39.0	かなり少ない	63.0	多い

下旬：期間の前半は高気圧の縁を回る湿った空気が流れ込んだため曇りの日が多く、雨や雷雨となる日もあった。期間の後半は高気圧に覆われて晴れの日が多くなったが、31日は前線や上空の寒気の影響で雷雨となった。

	平均気温 (°C)		日照時間 (h)		降水量 (mm)	
	値	傾向	値	傾向	値	傾向
東京	28.6	高い	61.9	多い	19.5	少ない
大島	27.4	かなり高い	74.6	平年並	18.5	少ない
三宅島	27.7	かなり高い	83.8	平年並	10.0	少ない
八丈島	26.9	高い	68.7	平年並	6.5	少ない

9月

期間のはじめは前線や低気圧の影響で雨や曇りの日が多かったが、期間の中頃から終わりにかけては高気圧に覆われて晴れの日が多かった。また、期間のはじめは強い寒気が流れ込んだため日平均気温はかなり低く推移し、低温注意報が発表された。

	平均気温 (°C)		日照時間 (h)		降水量 (mm)	
	値	状態	値	状態	値	状態
東京	22.3	低い	100.7	少ない	222.5	平年並
大島	22.8	低い	95.5	かなり少ない	277.0	少ない
三宅島	24.5	平年並	95.2	かなり少ない	393.5	平年並
八丈島	24.5	平年並	116.9	少ない	283.0	平年並

上旬：前線や低気圧の影響で雨や曇りとなった。気温が平年よりもかなり低い日が続き、9月4日から7日にかけて低温注意報が発表された。

	平均気温 (°C)		日照時間 (h)		降水量 (mm)	
	値	状態	値	状態	値	状態
東京	20.7	かなり低い	13.6	かなり少ない	85.5	平年並
大島	21.9	かなり低い	20.4	かなり少ない	148.0	多い
三宅島	24.5	低い	25.7	かなり少ない	182.0	多い
八丈島	25.0	低い	42.5	少ない	76.0	平年並

中旬：高気圧に覆われて晴れの日もあったが、前線や湿った空気の影響で曇りや雨の日もあった。18日は台風第14号と前線の影響で大雨となった。

	平均気温 (°C)		日照時間 (h)		降水量 (mm)	
	値	状態	値	状態	値	状態
東京	23.5	平年並	41.6	平年並	131.5	多い
大島	23.6	平年並	35.3	少ない	52.5	少ない
三宅島	24.7	平年並	28.2	少ない	145.0	多い
八丈島	24.4	低い	29.9	かなり少ない	108.0	平年並

下旬：移動性高気圧に覆われて晴れの日が多かったが、気圧の谷や湿った空気の影響で雨の日もあった。

	平均気温 (°C)		日照時間 (h)		降水量 (mm)	
	値	状態	値	状態	値	状態
東京	22.8	高い	45.5	多い	5.5	かなり少ない
大島	22.8	高い	39.8	平年並	76.5	平年並
三宅島	24.4	高い	41.3	多い	66.5	少ない
八丈島	24.2	高い	44.5	多い	99.0	平年並

10月

期間のはじめは高気圧に覆われて晴れの日が多くなったが、1日は台風第16号の影響で大雨となった。その後は低気圧と高気圧が交互に通過し天気は数日の周期で変化した。気温の変動が大きく、期間の前半は暖かい空気に覆われて気温のかなり高い日があったが、期間の後半は寒気の影響を受けて気温のかなり低い日があった。

	平均気温 (°C)		日照時間 (h)		降水量 (mm)	
	値	状態	値	状態	値	状態
東京	18.2	平年並	163.0	多い	199.5	平年並
大島	19.3	高い	156.7	多い	399.0	平年並
三宅島	21.0	平年並	134.2	多い	473.5	平年並
八丈島	20.7	平年並	114.8	多い	605.5	多い

上旬：高気圧に覆われて晴れの日が多くなったが、湿った空気や気圧の谷の影響で曇りや雨の日もあった。1日は台風第16号の影響で大雨となった。

	平均気温 (°C)		日照時間 (h)		降水量 (mm)	
	値	状態	値	状態	値	状態
東京	22.4	かなり高い	60.1	かなり多い	115.0	多い
大島	22.8	かなり高い	61.1	かなり多い	220.0	多い
三宅島	23.3	高い	76.1	かなり多い	202.5	平年並
八丈島	22.7	平年並	62.5	かなり多い	192.5	多い

中旬：低気圧や前線と高気圧が交互に通過し、周期的に変化した。期間の中頃までは暖かい空気に覆われたが、期間の終わりは寒気の影響を受け、気温の変動が大きくなった。

	平均気温 (°C)		日照時間 (h)		降水量 (mm)	
	値	状態	値	状態	値	状態
東京	18.2	平年並	42.3	平年並	36.0	平年並
大島	19.3	平年並	38.8	平年並	62.5	平年並
三宅島	21.4	高い	25.3	平年並	86.5	平年並
八丈島	21.3	平年並	22.1	少ない	175.0	平年並

下旬：低気圧と高気圧が交互に通過し、周期的に変化した。

	平均気温 (°C)		日照時間 (h)		降水量 (mm)	
	値	状態	値	状態	値	状態
東京	14.4	かなり低い	60.6	平年並	48.5	平年並
大島	16.2	かなり低い	56.8	平年並	116.5	多い
三宅島	18.6	低い	32.8	平年並	184.5	多い
八丈島	18.4	かなり低い	30.2	少ない	238.0	多い

11月

高気圧に覆われて晴れの日が多くなったが、低気圧や前線の影響で大雨の日もあった。東京では11月としての月間日照時間の多い方から2位（統計期間：1891年～2021年）となった。

	平均気温（℃）		日照時間（h）		降水量（mm）	
	値	傾向	値	傾向	値	傾向
東京	13.7	高い	206.7	かなり多い	93.0	平年並
大島	15.1	高い	165.1	かなり多い	186.5	平年並
三宅島	17.1	平年並	102.6	平年並	220.5	平年並
八丈島	16.8	平年並	120.4	多い	151.5	少ない

上旬：高気圧に覆われて晴れの日が多くなったが、期間のはじめと終わりは曇りや雨の日があった。9日は低気圧や前線の影響で大雨となった。

	平均気温（℃）		日照時間（h）		降水量（mm）	
	値	傾向	値	傾向	値	傾向
東京	16.2	かなり高い	61.9	多い	50.0	多い
大島	16.9	高い	46.3	平年並	66.5	平年並
三宅島	18.8	高い	24.0	少ない	109.0	多い
八丈島	18.4	平年並	37.4	平年並	107.0	多い

中旬：高気圧に覆われて晴れの日が多くなった。

	平均気温（℃）		日照時間（h）		降水量（mm）	
	値	傾向	値	傾向	値	傾向
東京	13.7	高い	80.4	かなり多い	0.0	かなり少ない
大島	14.9	平年並	64.2	かなり多い	1.5	かなり少ない
三宅島	17.0	平年並	34.8	平年並	37.5	少ない
八丈島	16.8	平年並	38.2	多い	16.0	かなり少ない

下旬：冬型の気圧配置により晴れの日が多くなったが、期間のはじめと終わりは前線や湿った空気の影響で雨の日もあった。

	平均気温（℃）		日照時間（h）		降水量（mm）	
	値	傾向	値	傾向	値	傾向
東京	11.2	平年並	64.4	多い	43.0	多い
大島	13.5	高い	54.6	多い	118.5	多い
三宅島	15.5	平年並	43.8	多い	74.0	平年並
八丈島	15.3	平年並	44.8	多い	28.5	少ない



12月

冬型の気圧配置や高気圧に覆われて晴れの日が多くなったが、前線や低気圧などの影響で雨の日もあった。

なお、東京では15日に初霜（平年より8日早く、前年と同日）、19日に初氷（平年より5日早く、前年より4日遅い）、26日に初雪（平年より8日早く、前年より17日早い）を観測した。

	平均気温（℃）		日照時間（h）		降水量（mm）	
	値	傾向	値	傾向	値	傾向
東京	7.9	平年並	202.5	多い	116.0	かなり多い
大島	10.7	高い	185.1	かなり多い	166.5	多い
三宅島	12.7	平年並	128.4	多い	174.5	平年並
八丈島	12.7	平年並	86.6	平年並	134.5	少ない

上旬：期間の前半は、1日に寒冷前線の通過で大雨となった後は冬型の気圧配置となり概ね晴れた。期間の後半は気圧の谷や低気圧の影響で曇りや雨の日が多くなった。

	平均気温（℃）		日照時間（h）		降水量（mm）	
	値	傾向	値	傾向	値	傾向
東京	10.3	高い	51.1	平年並	100.5	かなり多い
大島	12.1	高い	47.6	平年並	79.0	多い
三宅島	14.3	平年並	27.1	平年並	71.0	平年並
八丈島	14.3	平年並	24.9	少ない	47.5	平年並

中旬：低気圧や前線と高気圧が交互に通過し、周期的に変化した。

	平均気温（℃）		日照時間（h）		降水量（mm）	
	値	傾向	値	傾向	値	傾向
東京	7.7	平年並	69.2	多い	11.5	平年並
大島	11.0	高い	64.5	かなり多い	81.0	多い
三宅島	12.8	高い	49.7	かなり多い	97.0	多い
八丈島	12.9	平年並	23.2	少ない	33.5	平年並

下旬：期間の中頃に低気圧や寒気の影響で雨や雪の日があったほかは、冬型の気圧配置や高気圧に覆われて概ね晴れた。

	平均気温（℃）		日照時間（h）		降水量（mm）	
	値	傾向	値	傾向	値	傾向
東京	6.0	低い	82.2	かなり多い	4.0	平年並
大島	9.1	平年並	73.0	かなり多い	6.5	少ない
三宅島	11.2	平年並	51.6	多い	6.5	少ない
八丈島	11.1	低い	38.5	多い	53.5	平年並

## 2 令和3年(2021年)台風の概要

### 2-1 令和3年(2021年)に発生した台風

台風の発生数は平年より少ない22個(平年値25.1個)であった。特に、台風の発生数が最も多くなる8～9月において、例年台風が多く発生する海域での対流活動が不活発で、この期間の台風の発生数が8個(平年値10.7個)と平年より少なくなり、このため年間の発生数も平年より少なくなった。日本への台風の接近数は平年並みの12個(平年値11.7個)であった。日本への台風の上陸は第8号、第9号、第14号の3個(平年値3.0個)で、このうち第8号は宮城県に初めて上陸した台風となるとともに、平成28年台風第10号に次いで、東北地方太平洋側に上陸した2番目の台風となった。また、台風第14号は福岡県に初めて上陸した台風となった。

表2.1 令和3年(2021年)の台風発生数\*1、日本への上陸数\*2、日本への接近数\*3と平年値及び令和2年(2020年)との比較

項目	月	1	2	3	4	5	6	7	8	9	10	11	12	年間
平年値	発生数	0.3	0.3	0.3	0.6	1.0	1.7	3.7	5.7	5.0	3.4	2.2	1.0	25.1
	上陸数					0.0	0.2	0.6	0.9	1.0	0.3			3.0
	接近数				0.2	0.7	0.8	2.1	3.3	3.3	1.7	0.5	0.1	11.7
令和2年 (2020年)	発生数					1	1		8	3	6	3	1	23
	上陸数													0
	接近数								4	3	1			7
令和3年 (2021年)	発生数		1		1	1	2	3	4	4	4	1	1	22
	上陸数							1	1	1				3
	接近数				1		2	2	3	1	2		1	12

(注) ・平年値は、平成3年(1991年)～令和2年(2020年)の30年平均。

・日本への接近は2か月にまたがる場合があり、各月の接近数の合計と年間の接近数とは必ずしも一致しない。

発生\*1 「発生」は協定世界時(UTC)を基準とする。

上陸\*2 台風が中心が北海道、本州、四国、九州の海岸線に達した場合を「上陸」という。小さい島や半島を横切って短時間で再び海に出る場合は「通過」とする。

接近\*3 台風が中心が、国内のいずれかの気象官署等から300km以内に入った場合を「接近」という。

## 2-2 令和3年(2021年)に日本に影響した主な台風

日本に影響\*した主な台風について以下に概要を示す。

\*ここでは、台風の中心が、国内のいずれかの気象官署等から500km以内に入った場合をいう。

### (1) 台風第2号 (2102 SURIGAE スリゲ)

4月13日03時にカロリン諸島近海で発生した熱帯低気圧は北西へ進み、14日03時に同海域にて台風第2号となった。台風はそのまま北西へ進み、18日03時にはフィリピンの東海上で最大勢力となったが、その後徐々に勢力を弱め、19日09時頃進路を北に変えた。台風は22日09時頃、ルソン島の北東海上で進路を北東に変え、23日21時頃、沖縄の南海上で進路を南東に変えた。25日09時までに、日本の南海上で熱帯低気圧となり、北東方向へ加速した後、28日09時頃、千島の東海上で東に進路を変え5月1日03時前に、東経180度線を通じた。

### (2) 台風第3号 (2103 CHOI-WAN チョーイワン)

5月29日09時にカロリン諸島近海で発生した熱帯低気圧は西へ進み、30日に同海域で進路を北西に変え、31日03時にミンダナオ島の東海上で台風第3号となった。台風は6月1日03時に同海域で最大勢力となり、その後弱まった勢力でフィリピンを通過し、3日09時に南シナ海で再び最大勢力となり、4日には同海域で進路を北東に変え、5日15時までに、東シナ海で温帯低気圧となった。温帯低気圧は6日15時に日本の南海上で消滅した。

### (3) 台風第5号 (2105 CHAMPI チャンパー)

6月20日09時にチューク諸島周辺で発生した熱帯低気圧は、西北西へ進み、マリアナ諸島周辺で次第に進路を北向きに変え、23日09時にマリアナ諸島の西海上で台風第5号となった。同海域を進んだ後、25日15時に日本の南海上で最大勢力となり、その後同海域で勢力を弱めつつ、北北東へ加速し、28日03時までに日本の東海上で熱帯低気圧になった。その後北東へ進路を変え、29日09時に日本のるか東海上で消滅した。

### (4) 台風第6号 (2106 IN-FA インファ)

7月16日03時にフィリピンの東海上で発生した熱帯低気圧は北へ進み、17日21時に日本の南海上の南大東島付近で台風第6号となり北西へ進んだ。進路を西に変えた後、22日の03時に沖縄の南海上で最大勢力となった。その後、急に北西へ進路を変えた後、東シナ海へ入り26日に華中の沿岸に上陸した。その後、勢力を弱め、28日03時に熱帯低気圧になり、30日の03時までに温帯低気圧に変わった。北東へ進んだ後、31日21時に中国東北区で消滅した。

### (5) 台風第8号 (2108 NEPARTAK ニパルタック)

7月22日21時に小笠原諸島近海で発生した熱帯低気圧は北東へ進み、23日の21時に南鳥島の西で台風第8号となった。24日の21時に最大勢力となり、その後、北西へ進んだ。日本の東海上で進路を北向きに変え、28日の06時前に宮城県の石巻市付近に上陸し、その後、北西へ進み28日15時に日本海で

熱帯低気圧に変わり、31日の21時に同海域上で消滅した。

(6) 台風第9号 (2109 LUPIT ルピート)

8月2日の21時に南シナ海で発生した熱帯低気圧は東へ進み、4日の09時に同海域で台風第9号となった。台風第9号は次第に進路を北北東へ変え、5日に華南に上陸し、北東へ進んだ。その後、台湾海峡を渡り、7日の09時頃に東シナ海に入った。北東の進路を維持しながら、8日の20時過ぎ、鹿児島県枕崎市付近に上陸した。9日の03時に瀬戸内海で最大勢力となり、同日の05時過ぎに広島県呉市付近に再び上陸し、09時までに鳥取県で温帯低気圧に変わった。温帯低気圧は日本海に入り東北地方を横断した後、東北東へ進み、16日の09時にアリューシャンの南海上で消滅した。

(7) 台風第10号 (2110 MIRINAE ミリネ)

8月3日の15時に沖縄の南海上で発生した熱帯低気圧は北東へ進み、5日の15時に沖縄本島付近で台風第10号となった。台風第10号は東へ進んだ後、次第に北東へ進路を変え、8日の03時に八丈島付近で最大勢力となった。次第に進路を東へ変え、10日の09時までに日本のはるか東海上で温帯低気圧に変わり、11日の15時に同海域上で消滅した。

(8) 台風第11号 (2111 NIDA ニーダ)

8月3日の21時に小笠原諸島近海で発生した熱帯低気圧は北東へ進み、4日の09時に同海域上で台風第11号となった。台風第11号は次第に進路を東北東へ変え、7日の03時に日本のはるか東海上で最大勢力となった。東北東の進路を維持しながら台風第11号は8日の09時までに同海域上で温帯低気圧に変わり、9日の03時にアリューシャンの南海上で消滅した。

(9) 台風第12号 (2112 OMAIS オーマイス)

8月18日の21時にフィリピンの東海上で発生した熱帯低気圧は、西北西へ進み、20日の21時に同海域上で台風第12号となった。台風第12号は北西へ進み、21日の21時に最大勢力となった。その後、東シナ海を北上し、次第に進路を北東へ変えた。朝鮮半島を横断した後、24日の09時までに日本海で温帯低気圧へ変わった。その後、次第に進路を東へ変え、9月1日の03時にアリューシャン近海で消滅した。

(10) 台風第14号 (2114 CHANTHU チャンスー)

9月5日の15時にマリアナ諸島近海で発生した熱帯低気圧は北西へ進み、6日の21時にフィリピンの東海上で台風第14号となった。台風第14号は急速に発達しながら西へと進み、10日の15時にルソン島の東で最大勢力となった。その後、台風は次第に勢力を弱めながら東シナ海を北へと進んだ。14日の03時頃、同海域上で急に進路を南東へ変えた後ほぼ停滞し、その後北東へ進んだ。17日の19時前、福岡県福津市付近に上陸、九州北部地方を横断した後、18日の0時過ぎ、愛媛県松山市付近に再び上陸した。四国を横断した後、18日の06時過ぎ、和歌山県有田市付近に再び上陸した。その後、紀伊半島を横断、18日の12時に太平洋へ進み、18日の15時までに温帯低気圧へ変わった。20日の15時に八丈島

の南東海上で消滅した。

(11) 台風第16号 (2116 MINDULLE ミンドゥル)

9月22日の21時にマリアナ諸島近海で発生した熱帯低気圧は西北西へ進み、23日の21時に同海域で台風第16号となった。台風第16号は西北西へ進んだ後、進路を北西に変えた。台風は次第に進路を北に変え、26日の15時にフィリピンの東海上で最大勢力となった。台風第16号は日本の東海上で北東へ加速し、10月2日の09時までには同海域で温帯低気圧に変わった。その後5日の21時前に温帯低気圧は北緯60度を越えた。

(12) 台風第20号 (2120 MALOU マーロウ)

10月23日の15時にグアム島の南西海上で発生した熱帯低気圧は西へ進み、24日の03時過ぎに進路を北北西に変え、25日の03時にフィリピンの東海上で台風第20号となった。台風第20号は次第に進路を北に変え、28日の03時に小笠原諸島の南西海上で最大勢力となった。その後、次第に速度を速めながら北東へ進み、29日の21時までには日本の東海上で温帯低気圧に変わった。温帯低気圧はその後、千島の東海上で進路を東南東に変え、31日の21時前に東経180度を越えた。

(13) 台風第21号 (2121 NYATOH ニヤトー)

11月29日の03時にグアム島の南南西海上で発生した熱帯低気圧は西へ進み、30日の09時にフィリピンの東海上で台風第21号となった。台風第21号は次第に進路を北西から北に変え、12月2日には北東へ加速しながら急速に発達し、3日の03時に同海域上で最大勢力となった。4日の09時までには小笠原諸島の東北東海上で温帯低気圧に変わり、同日21時に同海域上で消滅した。

## 第2 地震活動の概況

### 1 日本及び周辺の地震活動

2021年に国内で被害を伴った地震は7回（2020年は5回）発生した。死者・行方不明者を伴った地震は1回であった（2020年はなし）。

震度1以上を観測した地震は2,424回（2020年は1,714回）、最大震度4以上を観測した地震は54回（2020年は45回）、最大震度5弱以上を観測した地震は10回（2020年は7回）であり、2021年中に観測した最大の震度は、2月13日に福島県沖で発生した地震（M7.3）で観測された震度6強であった。

M6.0以上の地震は20回（2020年は13回）発生した。そのうち、M7.0以上の地震は1回（2020年は1回）発生した。2021年中で最大規模の地震は、2月13日に発生した福島県沖の地震（M7.3）であった。日本で津波を観測した地震（海外で発生した地震を含む）は、2月13日に福島県沖で発生した地震（M7.3）及び3月5日にケルマデック諸島で発生した地震（Mw8.1、Mwは気象庁によるモーメントマグニチュード）の2回であった（2020年はなし）。

主な地震は以下のとおり。主な地震は、津波を観測した地震・震度5弱以上を観測した地震・被害が生じた地震である。なお、記載した被害で出典の記載がないものは総務省消防庁による。

2月13日23時07分に福島県沖の深さ55kmでM7.3の地震が発生し、宮城県及び福島県で震度6強を観測したほか、北海道から中国地方にかけて震度6弱～1を観測した。この地震は太平洋プレート内部で発生した。この地震により、宮城県の石巻港で22cmの津波を観測したほか、宮城県と福島県で津波を観測した。この地震により、死者3人、負傷者184人、住家全壊144棟、半壊3,070棟、一部破損35,361棟などの被害が生じた（総務省消防庁による）。この地震の発生以降、福島県沖では地震の発生数が増加しており、12月31日までに震度1以上を観測した地震が、この地震を含めて158回（震度6強：1回、震度4：4回、震度3：12回、震度2：39回、震度1：102回）発生した。

3月15日00時25分に和歌山県北部の深さ4kmでM4.6の地震が発生し、和歌山県湯浅町で震度5弱を観測したほか、東海・近畿・中国・四国地方で震度4～1を観測した。この地震は地殻内で発生した。

3月20日18時09分に宮城県沖の深さ59kmでM6.9の地震が発生し、宮城県で震度5強を観測したほか、北海道から近畿地方にかけて震度5弱～1を観測した。この地震は太平洋プレートと陸のプレートの境界で発生した。この地震により、負傷者11人、住家一部破損12棟などの被害が生じた（総務省消防庁による）。

5月1日10時27分に宮城県沖の深さ51kmでM6.8の地震が発生し、宮城県石巻市、大崎市及び涌谷町で震度5強を観測したほか、北海道から近畿地方にかけて震度5弱～1を観測した。この地震は太平洋プレートと陸のプレートの境界で発生した。この地震により、負傷者4人、住家半壊1棟、一部破損8棟などの被害が生じた（総務省消防庁による）。

9月16日18時42分に石川県能登地方の深さ13kmでM5.1の地震が発生し、石川県珠洲市で震度5弱を観測したほか、東北地方南部から中部地方にかけて震度4～1を観測した。この地震は地殻内で発生した。石川県能登地方の地殻内では、2018年頃から地震回数が増加傾向にあり、2020年12月から地震活動が活発になっている。石川県能登地方では、2021年中に震度1以上を観測した地震が70回（震度5弱：1回、震度4：1回、震度3：10回、震度2：19回、震度1：39回）発生した。

10月6日02時46分に岩手県沖の深さ56kmでM5.9の地震が発生し、青森県階上町で震度5強を観測したほか、北海道から関東地方にかけて震度5弱～1を観測した。この地震は太平洋プレート内部で発生した。この地震により、負傷者3人の被害が生じた（総務省消防庁による）。

10月7日22時41分に千葉県北西部の深さ75kmでM5.9の地震が発生し、埼玉県川口市、宮代町及び東京都足立区で震度5強を観測したほか、東北地方から近畿地方にかけて震度5弱～1を観測した。この地震は、太平洋プレートとフィリピン海プレートの境界で発生した。この地震により、負傷者49人、住家一部破損72棟などの被害が生じた（総務省消防庁による）。

12月3日06時37分に山梨県東部・富士五湖の深さ19kmでM4.8の地震が発生し、山梨県大月市で震度5弱を観測したほか、中部地方から関東地方及び伊豆諸島にかけて震度4～1を観測した。

12月3日09時28分に紀伊水道の深さ18kmでM5.4の地震が発生し、和歌山県御坊市で震度5弱を観測したほか、中部地方から九州地方にかけて震度4～1を観測した。この地震は地殻内で発生した。この地震により軽傷者5人、住家一部破損2棟などの被害が生じた（総務省消防庁による）。

12月9日11時05分にトカラ列島近海（小宝島付近）でM6.1の地震が発生し、鹿児島県十島村悪石島で震度5強を観測したほか、鹿児島県種子島から徳之島にかけて震度3～1を観測した。この地震は陸のプレート内で発生した。この地震活動により、がけ崩れ等の被害が生じた（鹿児島県による）。

このほか、8月13日に活火山である福徳岡ノ場で海底噴火が発生した。この海底噴火により、東京都小笠原村父島二見で5cmの津波を観測した。

## 2 東京都の地震活動

2021年内に東京都で震度4以上を観測した地震は4回（2020年は4回）である。詳細は次のとおり。

1月1日01時53分に新島・神津島近海の深さ12kmでM4.7の地震が発生し、東京都利島村で震度4を観測したほか、関東地方南部、伊豆諸島及び静岡県で震度3～1を観測した（図1）。この地震は、フィリピン海プレートの地殻内で発生した。

2月13日23時07分に福島県沖の深さ55kmでM7.3の地震が発生し、宮城県及び福島県で震度6強、東京都で広く震度4を観測したほか、北海道から中国地方にかけて震度6弱～1を観測した（図2）。この地震は太平洋プレート内部で発生した。

7月16日13時19分に八丈島近海の深さ10km（CMT解による）でM5.4の地震が発生し、東京都八丈町で震度4を観測したほか、伊豆諸島及び静岡県で震度3～1を観測した（図3）。この地震は、フィリピン海プレートの地殻内で発生した。

10月7日22時41分に千葉県北西部の深さ75kmでM5.9の地震が発生し、埼玉県川口市、宮代町及び東京都足立区で震度5強を観測したほか、東北地方から近畿地方にかけて震度5弱～1を観測した（図4）。この地震は、太平洋プレートとフィリピン海プレートの境界で発生した。

2021年内に千代田区大手町（気象庁）で震度1以上を観測した地震は70回（震度4：2回、震度3：4回、震度2：21回、震度1：43回）発生した（2020年は震度1以上が観測された地震は65回）。千代田区大手町（気象庁）において月別の震度別地震回数を別表1に、震度1以上を観測した地震の詳細を別表2に示す。

図1 1月1日 新島・神津島近海の地震の震度分布図

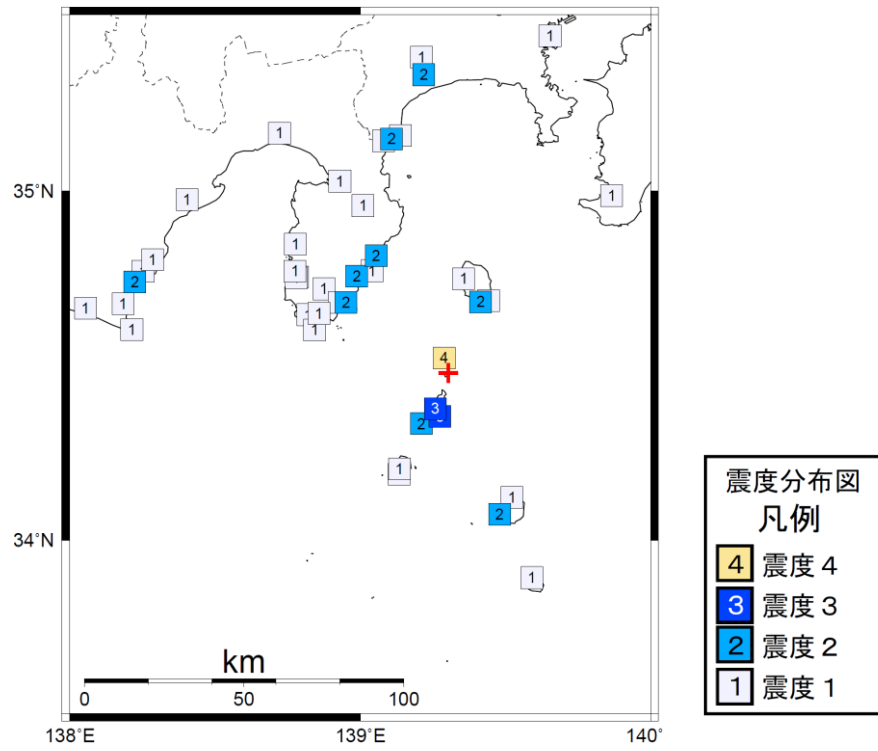
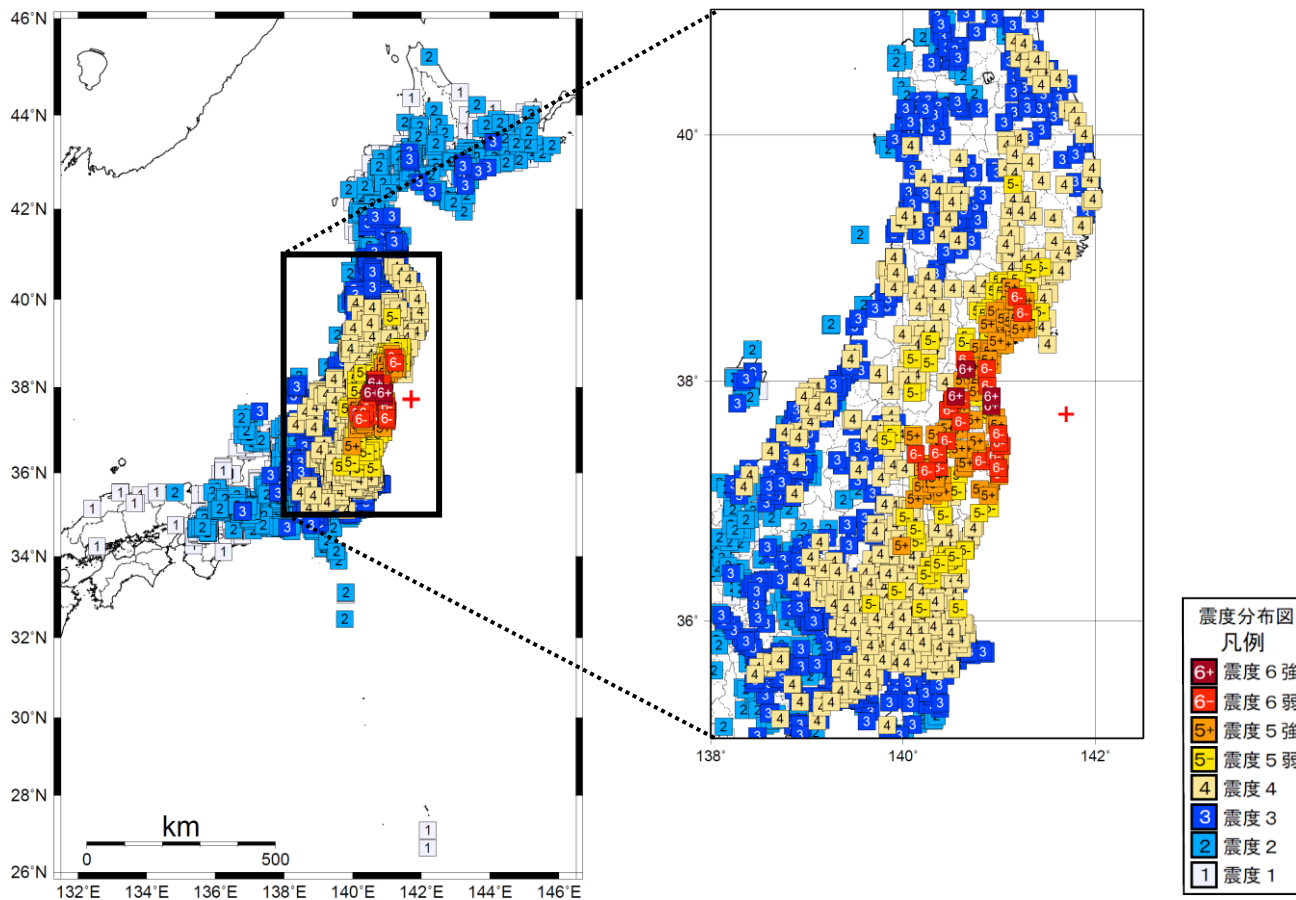




図2 2月13日 福島県沖の地震の震度分布図



(東京都周辺の震度分布)




図3 7月16日 八丈島近海の地震の震度分布図

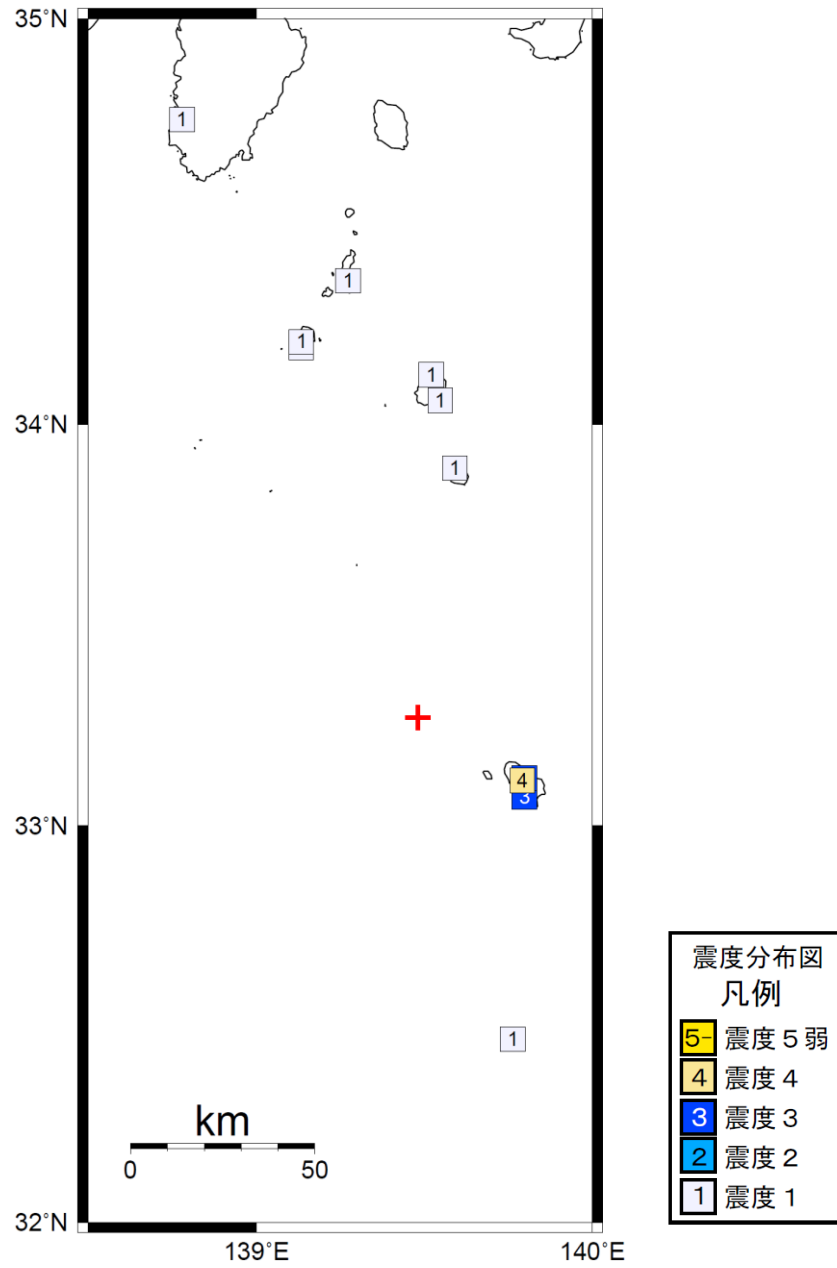
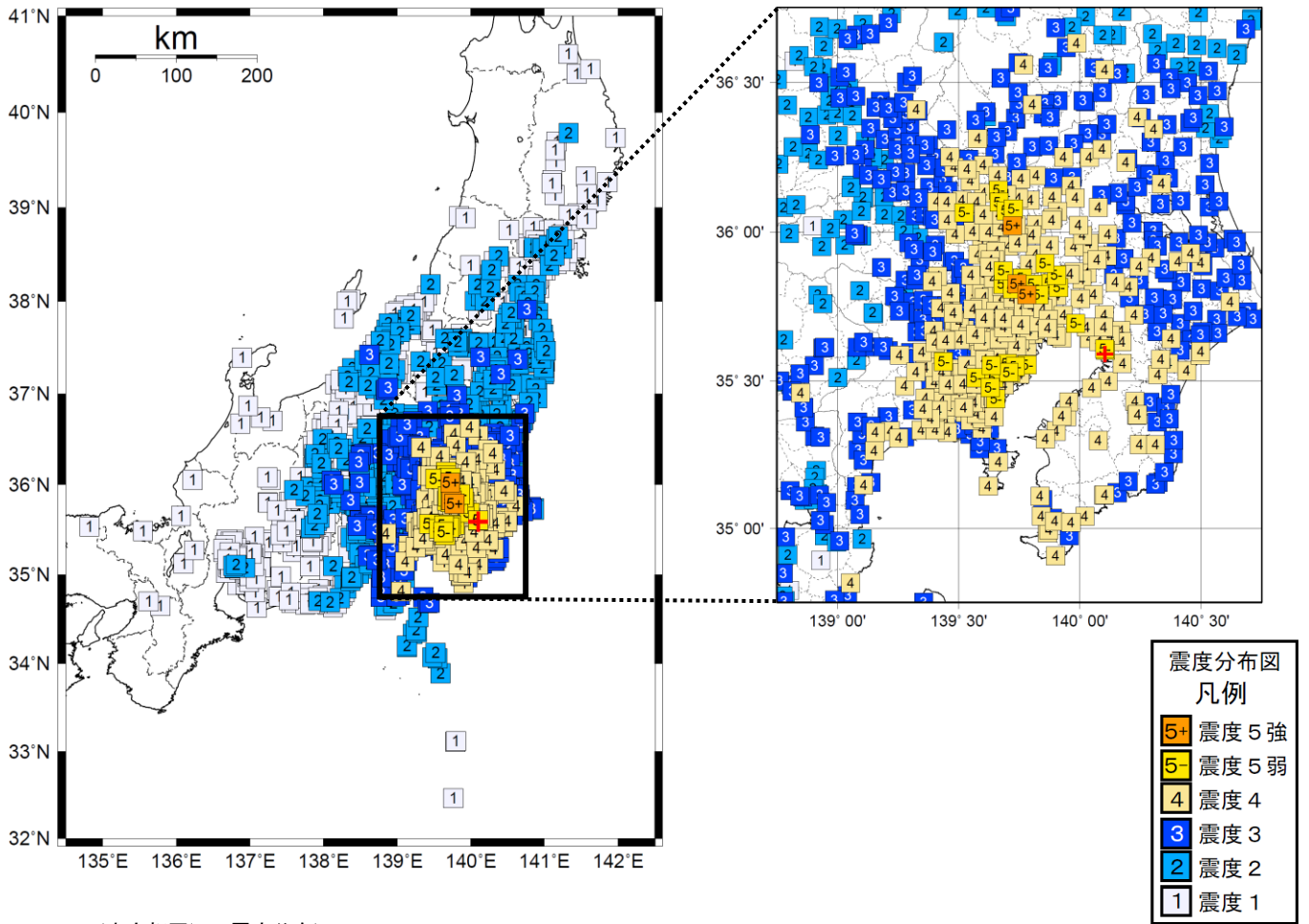



図4 10月7日 千葉県北西部の地震の震度分布図



(東京都周辺の震度分布)



別表 1 東京千代田区大手町（気象庁）の月別・震度別地震回数（令和3年）

	震度1	震度2	震度3	震度4	合計
1月	1	1	0	0	2
2月	6	1	0	1	8
3月	1	2	1	0	4
4月	1	1	0	0	2
5月	3	2	1	0	6
6月	1	2	0	0	3
7月	1	0	0	0	1
8月	8	1	0	0	9
9月	5	1	1	0	7
10月	6	2	0	1	9
11月	5	5	0	0	10
12月	5	3	1	0	9
合計	43	21	4	2	70

別表2 東京千代田区大手町（気象庁）で震度1以上を観測した地震（令和3年）

	大手町の震度	地震発生時刻		震央地名	北緯	東経	深さ	マグニチュード
					(度分)	(度分)	(km)	
1	2	2021/1/15	22:38:18	三重県南東沖	33° 53.4′	137° 17.1′	364	5.3
2	1	2021/1/22	7:04:24	千葉県北西部	35° 40.5′	140° 09.2′	69	4.1
3	1	2021/2/2	3:01:56	栃木県北部	36° 38.7′	139° 25.1′	7	4.0
4	1	2021/2/6	12:50:47	東京湾	35° 27.9′	139° 56.0′	111	3.6
5	2	2021/2/6	14:10:28	千葉県北西部	35° 48.1′	140° 05.2′	70	4.3
6	4	2021/2/13	23:07:51	福島県沖	37° 43.7′	141° 41.9′	55	7.3
7	1	2021/2/13	23:51:42	福島県沖	37° 39.3′	141° 38.4′	56	5.2
8	1	2021/2/14	16:31:50	福島県沖	37° 31.0′	141° 25.7′	50	5.2
9	1	2021/2/24	9:54:21	千葉県南部	35° 04.0′	139° 57.0′	66	3.2
10	1	2021/2/27	10:37:20	埼玉県南部	36° 00.2′	139° 38.0′	56	3.5
11	2	2021/3/16	4:56:18	茨城県南部	36° 09.2′	139° 49.1′	54	4.9
12	3	2021/3/20	18:09:45	宮城県沖	38° 28.0′	141° 37.6′	59	6.9
13	1	2021/3/22	0:30:52	千葉県北西部	35° 39.4′	140° 06.2′	70	3.7
14	2	2021/3/28	9:26:56	八丈島東方沖	33° 39.1′	140° 25.1′	55	5.6
15	2	2021/4/18	9:29:11	宮城県沖	38° 19.0′	141° 51.8′	48	5.8
16	1	2021/4/21	2:39:59	長野県中部	36° 18.6′	138° 36.7′	165	4.6
17	3	2021/5/1	10:27:27	宮城県沖	38° 10.4′	141° 44.4′	51	6.8
18	2	2021/5/14	8:58:14	福島県沖	37° 41.9′	141° 45.7′	46	6.3
19	1	2021/5/14	18:37:59	東京都23区	35° 39.5′	139° 38.5′	72	4.1
20	2	2021/5/24	4:09:17	茨城県南部	35° 56.2′	140° 07.5′	62	4.3
21	1	2021/5/29	10:02:43	茨城県沖	36° 20.5′	141° 50.0′	32	5.7
22	1	2021/5/30	23:40:15	千葉県北西部	35° 50.2′	139° 56.6′	28	3.3
23	2	2021/6/7	3:11:07	千葉県南東沖	34° 34.4′	140° 13.6′	93	5.1
24	1	2021/6/8	10:19:17	福島県沖	37° 48.5′	141° 37.6′	75	4.9
25	2	2021/6/9	17:27:23	神奈川県東部	35° 33.2′	139° 35.0′	132	4.4
26	1	2021/7/28	0:55:00	茨城県沖	35° 58.3′	140° 58.9′	10	4.6
27	1	2021/8/3	19:29:19	茨城県沖	36° 12.0′	141° 48.3′	17	5.1
28	1	2021/8/4	5:33:37	茨城県沖	36° 12.3′	141° 48.3′	18	6.0
29	1	2021/8/4	5:43:13	茨城県沖	36° 11.6′	141° 54.5′	6	5.4
30	1	2021/8/4	13:40:27	茨城県沖	36° 09.8′	141° 44.8′	21	5.7
31	2	2021/8/12	20:36:10	千葉県南東沖	34° 58.0′	140° 20.1′	73	4.2
32	1	2021/8/21	5:54:17	千葉県北西部	35° 38.8′	140° 03.6′	70	3.5
33	1	2021/8/24	5:20:13	茨城県南部	36° 08.8′	139° 51.6′	50	3.5

	大手町の震度	地震発生時刻		震央地名	北緯	東経	深さ (km)	マグニチュード
					(度分)	(度分)		
34	1	2021/8/27	5:46:07	茨城県沖	36° 24. 8′	141° 05. 5′	41	4. 5
35	1	2021/8/27	5:49:06	茨城県沖	36° 25. 1′	141° 05. 7′	40	5. 1
36	1	2021/9/6	16:00:02	東京湾	35° 34. 9′	139° 56. 6′	23	3. 0
37	1	2021/9/13	6:31:08	千葉県南東沖	34° 50. 8′	139° 49. 6′	52	4. 2
38	3	2021/9/14	7:46:06	東海道南方沖	32° 27. 6′	137° 59. 7′	385	6. 0
39	1	2021/9/19	8:07:49	茨城県北部	36° 28. 1′	140° 36. 5′	55	4. 1
40	1	2021/9/27	20:26:38	茨城県沖	36° 38. 8′	141° 06. 3′	50	4. 8
41	1	2021/9/29	12:26:42	茨城県沖	36° 26. 0′	140° 38. 9′	54	4. 2
42	2	2021/9/29	17:37:05	日本海中部	38° 47. 8′	135° 39. 0′	394	6. 1
43	4	2021/10/7	22:41:23	千葉県北西部	35° 35. 4′	140° 06. 2′	75	5. 9
44	1	2021/10/8	5:11:50	東京湾	35° 33. 7′	140° 05. 7′	71	3. 5
45	1	2021/10/9	11:16:19	東京湾	35° 33. 6′	140° 05. 1′	71	3. 4
46	2	2021/10/21	17:36:46	東海道南方沖	32° 10. 8′	138° 27. 0′	356	5. 6
47	1	2021/10/27	1:27:55	福島県沖	37° 14. 6′	142° 10. 3′	23	5. 0
48	2	2021/10/28	9:55:29	茨城県南部	36° 03. 8′	139° 54. 5′	45	4. 5
49	1	2021/10/29	8:59:23	千葉県北西部	35° 39. 4′	140° 03. 7′	60	4. 2
50	1	2021/10/31	6:52:00	千葉県北西部	35° 34. 9′	140° 08. 5′	68	3. 3
51	1	2021/10/31	23:02:47	千葉県北西部	35° 34. 8′	140° 08. 3′	71	3. 2
52	2	2021/11/1	6:14:46	茨城県北部	36° 27. 6′	140° 36. 7′	57	5. 3
53	1	2021/11/7	4:40:59	茨城県南部	36° 02. 8′	139° 54. 2′	44	4. 0
54	2	2021/11/8	3:08:31	茨城県南部	36° 11. 7′	140° 02. 0′	52	4. 3
55	1	2021/11/9	1:14:57	福島県中通り	37° 03. 7′	140° 35. 0′	6	4. 9
56	1	2021/11/12	11:13:50	千葉県北西部	35° 38. 8′	140° 12. 4′	68	3. 7
57	1	2021/11/13	11:59:38	伊豆大島近海	34° 55. 1′	139° 38. 3′	40	3. 4
58	2	2021/11/17	2:54:46	神奈川県西部	35° 25. 6′	139° 08. 8′	23	4. 4
59	2	2021/11/20	8:57:23	東京都多摩東部	35° 44. 0′	139° 32. 0′	99	4. 6
60	2	2021/11/29	21:40:47	鳥島近海	31° 17. 5′	142° 22. 6′	90	6. 4
61	1	2021/11/30	17:58:08	東京都23区	35° 42. 8′	139° 54. 9′	62	3. 5
62	2	2021/12/2	1:58:39	茨城県南部	36° 13. 0′	139° 59. 4′	65	5. 1
63	1	2021/12/3	2:17:59	山梨県東部・富士五湖	35° 31. 6′	138° 58. 7′	21	4. 1
64	1	2021/12/3	2:23:24	山梨県東部・富士五湖	35° 31. 8′	138° 58. 9′	21	3. 8
65	2	2021/12/3	6:37:48	山梨県東部・富士五湖	35° 33. 2′	138° 59. 4′	19	4. 8
66	1	2021/12/4	18:57:22	千葉県南部	35° 09. 6′	139° 56. 4′	86	3. 3
67	3	2021/12/12	12:30:59	茨城県南部	36° 08. 0′	139° 51. 1′	50	5. 0

	大手町の震度	地震発生時刻		震央地名	北緯	東経	深さ (km)	マグニチュード
					(度分)	(度分)		
68	1	2021/12/16	17:02:45	千葉県北西部	35° 49.1′	139° 55.6′	51	3.5
69	2	2021/12/29	11:33:06	東京都23区	35° 42.1′	139° 36.9′	31	3.5
70	1	2021/12/30	9:41:59	千葉県北西部	35° 38.6′	140° 07.3′	71	4.2

### 第3 火山活動の概要

東京都には伊豆諸島から小笠原諸島にかけての島しょ部及び海底に火山が分布している。

伊豆大島では、噴気や地熱域の状況など熱活動は低調で、火山性地震は概ね少ない状態で経過した。長期的に継続していた山体の膨張は、2018年頃からほぼ停滞しているが、これまでの膨張により地下深部にマグマが供給された状態にあり、火山活動はやや高まった状態にあると考えられる。

三宅島では、火山ガス（二酸化硫黄）放出量は、2016年6月以降1日あたり数十トン以下に減少しており、極めて少ない状態で経過した。山頂浅部を震源とする地震は少なく、地震活動及び噴煙活動は低調に経過した。

西之島では、8月14日に噴煙高度が火口縁上1,900mの噴火が確認された。気象衛星ひまわりによる観測では、8月頃から11月中旬頃にかけて地表面温度が周囲とくらべてわずかに高い傾向認められた。

硫黄島では、GNSS連続観測で、長期的に島全体の膨張を示す地殻変動がみられている。また、硫黄島の島内は全体的に地温が高く、多くの噴気地帯や噴気孔があり、噴火が発生するなど、火山活動はやや活発な状態で推移した。

福德岡ノ場では、8月13日から15日にかけて大規模な海底噴火が発生し、噴煙高度は16,000m以上に達した。15日には、この噴火に伴う大量の噴出物（軽石）が浮遊していること、1986年以来の新島が形成されたことが確認された。その後も気泡の湧出や変色水域が確認されるなど、活発な火山活動が継続していると考えられる。



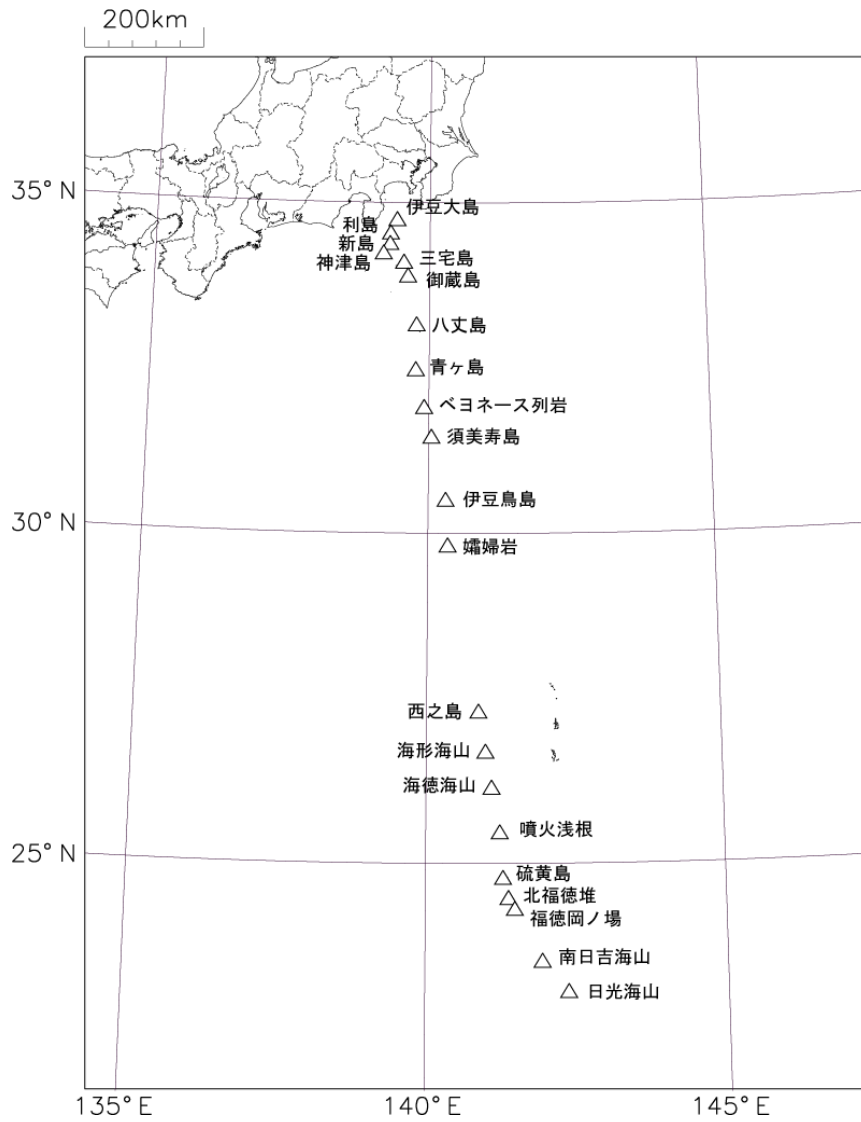


図1 東京都の活火山分布

### 伊豆大島（北緯 34° 43′ ， 東経 139° 24′ ）

長期的に継続していた山体の膨張は、2018 年頃からほぼ停滞しているが、これまでの膨張により地下深部にマグマが供給された状態にあり、火山活動はやや高まった状態にあると考えられる。噴気活動は低調で、火山性地震は概ね少ない状態で経過した。

GNSS 等<sup>1)</sup> による観測では、地下深部へのマグマの供給によると考えられる長期的な島全体の膨張傾向は、2018 年頃からはほぼ停滞している。約 1 ～ 3 年周期で膨張と収縮を繰り返す短期的な地殻変動は、2020 年 12 月頃から収縮の傾向が、2021 年 6 月以降、膨張に転じている。

12 月 4 日から 7 日にかけて、伊豆大島の西方沖でまとまった地震活動がみられた。その他の期間では、火山性地震の発生回数は概ね少なく、地震活動は低調に経過した。

定期的に行っている現地調査や監視カメラでは、三原山山頂火口内やその周辺、剣ガ峰付近や三原新山付近の噴気活動は低調で、地熱域にも特段の変化は認められなかった。

### 新島（北緯 34° 24′ ， 東経 139° 16′ ）

火山活動に特段の変化はなく、静穏に経過している。

### 神津島（北緯 34° 13′ ， 東経 139° 09′ ）

火山活動に特段の変化はなく、静穏に経過している。

### 三宅島（北緯 34° 05′ ， 東経 139° 32′ ）

火山ガス（二酸化硫黄）<sup>2)</sup> 放出量は、2016 年 6 月以降 1 日あたり数十トン以下に減少しており、極めて少ない状態で経過した。山頂浅部を震源とする地震は少なく、地震活動及び噴煙活動は低調に経過した。

坪田、神着に設置している監視カメラでは、山頂火口からの噴煙は観測されず、噴煙活動は低調に推移した。山頂火口からの火山ガス（二酸化硫黄）の放出量は、2016 年 6 月以降は 1 日あたり数十トン以下に減少しており、極めて少ない状態で経過した。

火山性地震は少ない状態で経過している。震源は山頂火口直下に分布しており、これまでと比べて特段の変化は認められない。火山性微動は観測されなかった。

毎月実施している現地調査では、山頂火口南側内壁に位置する主火孔及びその周辺で引き続き弱い白色噴煙及び高温領域が認められたが、火口内の状況に特段の変化は認められ

なかった。

GNSS 連続観測によると、2006 年頃からみられている山体深部の膨張を示す地殻変動は継続している。2000 年以降みられていた山体浅部の収縮を示す地殻変動は 2016 年 5 月頃から停滞していたが、2019 年 4 月頃から、村営牧場南一雄山北東間で山体浅部の膨張を示すと考えられる伸びの傾向がみられている。

#### 八丈島（北緯 33° 08′ ， 東経 139° 46′ ）

**火山活動に特段の変化はなく、静穏に経過している。**

#### 青ヶ島（北緯 32° 28′ ， 東経 139° 46′ ）

**火山活動に特段の変化はなく、静穏に経過している。**

#### 西之島（北緯 27° 15′ ， 東経 140° 52′ ）

**8 月 14 日に噴煙高度が火口縁上 1,900m の噴火が確認された。**

気象衛星ひまわりの観測では、8 月 14 日に噴煙高度が火口縁上 1,900m の噴火が確認された。その後、8 月 26 日に海上保安庁が実施した上空からの観測では、灰色及び白色の噴煙が確認された。また、気象衛星ひまわりによる西之島付近の地表面温度は、2020 年 8 月以降、周囲とほとんど変わらない状態が継続していたが、2021 年 8 月頃から 11 月中旬頃にかけて、わずかに高い傾向が認められた。

上空及び海上からの観測によると、山頂火口からの噴気活動は継続し、10 月、11 月はそれ以前と比べて噴気の量が多くなっていた。また、火口内や火砕丘北側には高温領域が確認され、8 月 16 日には山頂火口の火口底が大きく陥没していることが確認された。

西之島の沿岸部では、期間を通して黄褐色や黄緑色の変色水が確認され、8 月頃からはそれ以前と比較して濃い茶褐色の変色水が確認された。

#### 硫黄島（北緯 24° 45′ ， 東経 141° 17′ ）

**GNSS 連続観測では、長期的に島全体の膨張を示す地殻変動がみられている。また、硫黄島の島内は全体的に地温が高く、多くの噴気地帯や噴気孔があり、噴火が発生するなど、火山活動はやや活発な状態で推移した。**

7 月 12 日に海上自衛隊が実施した上空からの観測によると、<sup>ためはちかいがん</sup>為八海岸沖で変色水域が認められた。

海上自衛隊硫黄島航空基地隊によると、8 月 12 日、8 月 23～26 日、9 月 2～3 日、9 月 17 日に<sup>おきなほま</sup>翁浜沖で海水が海面から 数 m～数十 m 程度の高さまで噴出しているのが確認された。これらの海水噴出の前後で単色型の火山性微動の増加がみられた。

海上自衛隊硫黄島航空基地隊によると、11月24日05時40分頃から井戸ヶ浜<sup>いどがはま</sup>の方向で白色噴煙が約60mの高さまで上っているのが確認された。同隊が同日に現地調査を実施したところ、漂流木海岸<sup>ひょうりゅうぼくかいがん</sup>付近（井戸ヶ浜の北東約2km）で白色噴煙が上がっており、時折灰色の噴出物が20～30mの高さまで噴出していた。海上保安庁が12月27日に実施した上空からの観測では、11月24日の噴火位置付近において、新たに噴出孔が3か所できていることが確認された。この噴火に伴い、23日から24日にかけて火山性地震の増加がみられた。また、24日02時50分頃から26日22時16分頃まで連続的な火山性微動が観測された。GNSS連続観測では、23日から25日頃にかけて島中心部での沈降がみられた。

監視カメラによる観測では、島西部の阿蘇台陥没孔からの噴気の高さは概ね200m以下で経過した。島北西部の井戸ヶ浜の噴気は観測されなかった。

11月24日の噴火に伴い火山性地震が増加したが、それ以外の期間は、地震回数は概ねやや少ない状態で経過した。

8月と9月の海水噴出前後での単色型の火山性微動の増加、11月24日から26日にかけての連続的な火山性微動の発生以外の期間にも火山性微動が発生したが、これらの微動が観測された時間帯に、その他の観測データに変化は認められなかった。

GNSS連続観測では、11月23日から25日頃にかけてみられた島中心部の沈降以外は、長期的に島全体の隆起が継続している。

阿蘇台陥没孔、千鳥ヶ浜、翁浜、金剛岩及び摺鉢山などその他の地域では、噴気や地熱、地形等の状況に特段の変化は認められなかった。

## 福德岡ノ場（北緯 24° 17' ， 東経 141° 29' ）

8月13日から15日にかけて大規模な海底噴火が発生し、噴煙高度は16,000m以上に達した。15日には、この噴火に伴う大量の噴出物（軽石）が浮遊していること、1986年以來の新島が形成されたことが確認された。その後も気泡の湧出や変色水域が確認されるなど、活発な火山活動が継続していると考えられる。

海上保安庁が実施した上空からの観測では、4月5日、6月8日及び7月9日に、ごく薄い青色の変色水域が、8月5日に、従来の湧出点から南南西方向に青白色の変色水域が認められた。

気象衛星ひまわりの観測によると、8月13日05時57分頃から、福德岡ノ場（硫黄島から南約50kmにある海底火山）の噴火によると思われる噴煙が観測された。同日（13日）、海上保安庁が実施した上空からの観測でも、福德岡ノ場の噴火による噴煙が観測された。

噴煙の高さは、気象衛星ひまわりの観測によると、13日12時頃から18時頃にかけては、噴煙高度は16,000m以上に達した。その後、噴煙の高さは低下したが、15日にかけて噴煙が観測された。

15日昼頃、海上保安庁が実施した上空からの観測によると、依然として活発な噴火活動

が続いており、直径約 1 km の馬蹄型の新島が確認された。また、海面に噴火による浮遊物（軽石等）が蛇行しながら北西方向に約 60km まで流れていることが確認された。浮遊物（軽石等）はその後、10 月に沖縄県、鹿児島県奄美地方に漂着したのをはじめ、各地の沿岸に漂着した。

また、8 月 13 日から 15 日にかけて、福岡ノ場から約 320km 離れた父島の検潮所において、消長を繰り返しながら継続する微弱な潮位変化（福岡ノ場の噴火に伴うとみられる津波）がみられた。8 月 16 日に海上保安庁が実施した上空からの観測によると、観測中に噴火は認められなかったものの、新島の中心部で、噴気活動が確認された。また、新島の形状も一部変化しており、直径約 1 km の括弧型に形状が変化していた。新島の面積は徐々に縮小している。

海上保安庁による上空からの観測によると、9 月以降、噴火は確認されないが、引き続き変色水が確認されている。

- 1) GNSS (Global Navigation Satellite Systems) とは、GPS をはじめとする衛星測位システム全般を示す呼称。
- 2) 火口から放出される火山ガスには、マグマに溶けていた水蒸気や二酸化硫黄、硫化水素など様々な成分が含まれており、これらのうち、二酸化硫黄はマグマが浅部へ上昇するとその放出量が増加することがある。気象庁では、二酸化硫黄の放出量を観測し、火山活動の評価に活用している。

## ●補足 1. 噴火警報と噴火警戒レベルについて

気象庁は、噴火災害軽減のため、全国 111 の活火山を対象として噴火警報・予報を発表している。噴火警報は、噴火に伴って発生し生命に危険を及ぼす火山現象（大きな噴石、火砕流、融雪型火山泥流等、発生から短時間で火口周辺や居住地域に到達し、避難までの時間的猶予がほとんどない現象）の発生やその範囲の拡大が予想される場合に、「警戒が必要な範囲」（生命に危険を及ぼす範囲）を明示して発表する。「警戒が必要な範囲」が火口周辺に限られる場合は「噴火警報（火口周辺）」（または「火口周辺警報」）、「警戒が必要な範囲」が居住地域まで及ぶ場合は「噴火警報（居住地域）」として発表し、海底火山については「噴火警報（周辺海域）」として発表する。火山活動が静穏である場合等には「噴火予報」を発表する。

噴火警戒レベルは、火山活動の状況に応じて、「警戒が必要な範囲」と防災機関や住民等の「とるべき防災対応」を 5 段階に区分した指標であり、火山防災のために監視・観測体制の充実等が必要な火山として火山噴火予知連絡会によって選定された 50 火山のうち、関係市町村等の地域防災計画に噴火警戒レベルの活用が記載された 48 火山（令和 3 年 12 月時点）で提供している。今後、このほかの火山も含め、活動火山対策特別措置法に基づき、地元の火山防災協議会における避難計画の共同検討を通じて、噴火警戒レベルの設定や改善を関係機関が共同で推進する。

**表 1 噴火警報・予報の種類（令和 3 年 12 月時点）**

### 噴火警戒レベルが運用されている火山

種別	名称	対象範囲	噴火警戒レベル (キーワード)	火山活動の状況
特別 警報	噴火警報 (居住地域) 又は 噴火警報	居住地域及び それより火口側	レベル5 避難	居住地域に重大な被害を及ぼす噴火が発生、あるいは切迫している状態と予想される。
			レベル4 (高齢者等避難)	居住地域に重大な被害を及ぼす噴火が発生する可能性が高まってきていると予想される。
警報	噴火警報 (火口周辺) 又は 火口周辺警報	火口から居住地域 近くまでの広い範囲 の火口周辺	レベル3 (入山規制)	居住地域の近くまで重大な影響を及ぼす(この範囲に入った場合には生命に危険が及ぶ)噴火が発生、あるいは発生すると予想される。
		火口から 少し離れた所まで の火口周辺	レベル2 (火口周辺規制)	火口周辺に影響を及ぼす(この範囲に入った場合には生命に危険が及ぶ)噴火が発生、あるいは発生すると予想される。
予報	噴火予報	火口内等	レベル1 (活火山であることに 留意)	火山活動は静穏。 火山活動の状況によって、火口内で火山灰の噴出等が見られる(この範囲に入った場合には生命に危険が及ぶ)。

## 噴火警戒レベルが運用されていない火山

種別	名称	対象範囲	警戒事項等 (キーワード)	火山活動の状況
特別 警報	<b>噴火警報 (居住地域)</b> 又は <b>噴火警報</b>	居住地域及び それより火口側	居住地域及び それより火口側の範囲にお ける嚴重な警戒 <b>居住地域嚴重警戒</b>	居住地域に重大な被害を及ぼす噴 火が発生、あるいは発生すると予 想される。
警報	<b>噴火警報 (火口周辺)</b> 又は <b>火口周辺警戒</b>	火口から居住地域 近くまでの広い範囲 の火口周辺	火口から居住地近くまでの 広い範囲の火口周辺にお ける警戒 <b>入山危険</b>	居住地域の近くまで重大な影響を 及ぼす(この範囲に入った場合には 生命に危険が及ぶ)噴火が発生、 あるいは発生すると予想される。
		火口から 少し離れた所まで の火口周辺	火口から少し離れた所まで の火口周辺における警戒 <b>火口周辺危険</b>	火口周辺に影響を及ぼす(この範 围に入った場合には生命に危険が 及ぶ)噴火が発生、あるいは発生す ると予想される。
予報	<b>噴火予報</b>	火口内等	<b>活火山であることに 留意</b>	火山活動は静穏。 火山活動の状態によって、火口内 で火山灰の噴出等が見られる(この 範囲に入った場合には生命に危険 が及ぶ)。

## 海底火山

種別	名称	対象範囲	警戒事項等 (キーワード)	火山活動の状況
警報	<b>噴火警報 (周辺海域)</b>	周辺海域	海底火山及びその周辺海 域における警戒 <b>周辺海域警戒</b>	海底火山の周辺海域に影響を及ぼ す程度の噴火が発生、あるいは発 生すると予想される。
予報	<b>噴火予報</b>	直上	<b>活火山であることに 留意</b>	火山活動は静穏。 火山活動の状態によって、変色水 等が見られることがある。

表2 令和3年の噴火警報・予報発表履歴

福徳岡ノ場	令和3年8月16日：噴火警報（周辺海域警戒）を切替
-------	---------------------------



図2 噴火警戒レベルが運用されている火山 (令和3年12月時点)



## 第2章 災害対策

### 令和3年の災害対応の概要

- 第1 2月13日の地震
- 第2 2月15日の暴風
- 第3 3月13日の大雨
- 第4 6月16日の大雨
- 第5 7月1日の大雨
- 第6 台風第10号
- 第7 8月15日の大雨
- 第8 台風第14号
- 第9 台風第16号
- 第10 10月7日の地震
- 第11 12月1日の大雨

## 令和3年の災害対応の概要

令和3年に国内で被害を伴った地震は7回発生し、このうち、死者・行方不明者を伴った地震は、2月13日に福島県沖で発生した地震の1回であった。

令和3年中に観測した最大の震度は、上記の福島県沖で発生した地震（M7.3）で観測された震度6強であった。

東京都においては、震度4以上を観測した地震は4回発生した。

特に10月7日に千葉県北西部で発生した地震（M5.9）は、都内では平成23年3月11日に発生した東日本大震災以来10年ぶりとなる最大震度5強を観測し、重傷者1名を含む人的被害や、一部破損8棟を含む物的被害をもたらした。

年間を通し、気温の高い状態が続き、年平均気温は全国的に高かった。

冬（2020年12月～2021年2月）は、東日本および西日本では暖冬であり、日本海側での積雪量は多かった。

春（2021年3月～5月）は、全国的にかなりの高温となり、降水量は多かった。

東京都においては、「3月13日の大雨」等により、住家の床上浸水を含む物的被害が発生した。

夏（2021年6月～8月）は、東日本では平均気温は高く、降水量はかなり多かった。

また、「7月1日から3日の東海地方・関東地方南部を中心とした大雨」をはじめとして全国各地で大雨が発生し、河川の氾濫や土砂災害などの甚大な被害が発生した。

特に7月の月降水量は、東日本及び西日本の太平洋側並びに西日本の日本海側で7月として最も多い記録を更新した。

東京都においては、8月に発生した「台風第10号」や、「8月15日の大雨」等により、半壊や一部破損を含む住家被害が発生した。

秋（2021年9月～11月）は、東日本では平年並みの気温となり、降水量は少なかったが、東京都においては、9月に発生した「台風第16号」等により、区部及び島しょ部にて住家の一部破損を含む物的被害が発生した。

## 第1 2月13日の地震

### 1 概況

2月13日23時07分、福島県沖で地震が発生した。  
震源の深さは55km、マグニチュードは7.3であり、最大震度は6強を観測した。  
東京都でも区部を中心に各地で震度4を記録した。  
この地震の影響で、世田谷区、中野区及び板橋区において住家の一部破損が発生した。

### 2 地震の概要

震源地	深さ	マグニチュード	最大震度	都内最大震度
福島県沖	55km	7.3	6強 (宮城県、福島県)	4 (世田谷区、中野区、 板橋区他14区市)

### 3 都における措置状況

態勢名	動員数	設置	廃止
情報連絡態勢 (総合防災部)	3名	2月13日 23時08分	2月14日 9時30分

### 4 被害状況

#### (1) 人的被害 (人)

区市町村名	死者	行方不明者	重傷者	軽傷者

なし

#### (2) 住家・非住家被害 (棟)

区市町村名	全壊	半壊	一部破損	床上浸水	床下浸水
世田谷区	0	0	1	0	0
中野区	0	0	1	0	0
板橋区	0	0	2	0	0
都合計	0	0	4	0	0

#### (3) その他被害等

区市町村名
なし

## 第2 2月15日の暴風

### 1 概況

紀伊半島沖にある低気圧が急速に発達しながら北東進し、関東の東海上を通過した。  
このため、伊豆諸島では大気の状態が不安定となった。  
この暴風の影響で、利島村において住家の一部破損が発生した。

### 2 予警報の発令状況

発表月日及び時刻	対象地域	発表予報警報
2月15日 10時47分	大島町、利島村、新島村、神津島村	暴風警報 発表
2月15日 16時11分	大島町、利島村、新島村、神津島村	暴風警報 解除

### 3 都における措置状況

態勢名	動員数	設置	廃止
情報連絡態勢 (総合防災部)	2名	2月15日 10時47分	2月15日 16時11分
警戒配備態勢 (水防本部設置)	58名	2月15日 14時25分	2月15日 16時11分

### 4 被害状況

#### (1) 人的被害 (人)

区市町村名	死者	行方不明者	重傷者	軽傷者
		なし		

#### (2) 住家・非住家被害 (棟)

区市町村名	全壊	半壊	一部破損	床上浸水	床下浸水
利島村	0	0	1	0	0
都合計	0	0	1	0	0

#### (3) その他被害等

区市町村名
なし

### 第3 3月13日の大雨

#### 1 概況

関東地方南部にあった前線を伴った低気圧が北東に進み、前線に向かって暖かく湿った空気が流れ込んだため、大気の状態が非常に不安定となり、雷を伴った激しい雨が降った。

この大雨の影響で、大田区及び世田谷区においては住家への浸水害が、江戸川区においては道路被害が発生した。

#### 2 予警報の発令状況

発表月日及び時刻	対象地域	発表予報警報
3月13日 14時51分	品川区、目黒区、大田区、世田谷区 目黒区、大田区、世田谷区	大雨警報（浸水害）発表 洪水警報 発表
3月13日 15時34分	渋谷区 品川区、渋谷区	大雨警報（浸水害）発表 洪水警報 発表
3月13日 16時02分	葛飾区、江戸川区	大雨警報（浸水害）発表 洪水警報 発表
3月13日 18時18分	品川区、目黒区、大田区、世田谷区、渋谷区、葛飾区、江戸川区	大雨警報（浸水害）解除 洪水警報 解除

#### 3 都における措置状況

態勢名	動員数	設置	廃止
情報連絡態勢 (総合防災部)	6名	3月13日 14時51分	3月13日 18時18分
警戒配備態勢 (水防本部設置)	36名	3月13日 14時51分	3月13日 18時18分

#### 4 被害状況

##### (1) 人的被害 (人)

区市町村名	死者	行方不明者	重傷者	軽傷者
なし				

##### (2) 住家・非住家被害 (棟)

区市町村名	全壊	半壊	一部破損	床上浸水	床下浸水
大田区	0	0	0	8	0
世田谷区	0	0	0	2	0
都合計	0	0	0	10	0

##### (3) その他被害等 (箇所)

区市町村名	道路
江戸川区	1
都合計	1

## 第4 6月16日の大雨

### 1 概況

関東甲信地方上空にて寒気が流れ込み、東京地方では大気の状態が不安定となり、雷を伴った非常に激しい雨が降った。

この雨の影響で、板橋区及び練馬区にて住家の一部破損や床上浸水が発生した。

### 2 予警報の発令状況

発表月日及び時刻	対象地域	発表予報警報
6月16日 6時54分	練馬区、西東京市	大雨警報（浸水害）発表
6月16日 7時13分	中野区、杉並区、豊島区、板橋区	大雨警報（浸水害）発表
6月16日 7時21分	新宿区、中野区、杉並区、練馬区	洪水警報 発表
6月16日 7時30分	妙正寺川（新宿区、中野区、杉並区）	氾濫危険情報 発表
6月16日 7時33分	新宿区	大雨警報（浸水害）発表
6月16日 10時15分	妙正寺川（新宿区、中野区、杉並区）	氾濫危険情報 解除
6月16日 10時47分	新宿区、中野区、杉並区、豊島区、板橋区、練馬区、西東京市	大雨警報（浸水害）解除 洪水警報 解除

### 3 都における措置状況

態勢名	動員数	設置	廃止
情報連絡態勢 （総合防災部）	6名	6月16日 6時54分	6月16日 10時47分
警戒配備態勢 （水防本部設置）	59名	6月16日 6時54分	6月16日 10時47分

### 4 避難情報の発令状況と避難者数

#### （1）避難情報の発令状況

区市町村名
なし

#### （2）避難所開設箇所数、避難者数

区市町村名	最大 避難所箇所数 （箇所）	時点		最大避難者数 （人）	時点	
		日付	時刻		日付	時刻
杉並区	2	16日	11:30	0	-	-
都合計	2	16日	11:30	0	-	-

## 5 被害状況

### (1) 人的被害 (人)

区市町村名	死者	行方不明者	重傷者	軽傷者
なし				

### (2) 住家・非住家被害 (棟)

区市町村名	全壊	半壊	一部破損	床上浸水	床下浸水
板橋区	0	0	1	0	0
練馬区	0	0	0	1	0
都合計	0	0	1	1	0

### (3) その他被害等

区市町村名
なし

## 第5 7月1日の大雨

### 1 概況

6月末から梅雨前線が北上し、7月1日から3日にかけて西日本から東日本に停滞した。前線に向かって暖かく湿った空気が次々と流れ込み、大気の状態が非常に不安定となったため、東海地方から関東地方南部を中心に記録的な大雨となった。特に新島では、観測史上1位となる

### 2 予警報の発令状況

発表月日及び時刻	対象地域	発表予報警報
7月1日 7時23分	大島町、利島村、新島村	大雨警報（土砂災害） 発表
7月1日 8時05分	新島村	土砂災害警戒情報 発表
7月1日 8時10分	新島村	洪水警報 発表
7月1日 8時25分	神津島村 利島村	大雨警報（土砂災害） 発表 洪水警報 発表
7月1日 8時49分	三宅村	大雨警報（土砂災害） 発表
7月1日 16時33分	三宅村 利島村、新島村	大雨警報（土砂災害） 解除 洪水警報 解除
7月2日 17時23分	利島村	土砂災害警戒情報 発表
7月2日 21時00分	利島村、新島村	土砂災害警戒情報 解除
7月3日 5時30分	八王子市、町田市、多摩市、稲城市	大雨警報（土砂災害） 発表
7月3日 11時51分	八王子市、町田市、多摩市、稲城市、利島村、新島村、神津島村	大雨警報（土砂災害） 解除
7月4日 10時21分	大島町	大雨警報（土砂災害） 解除

### 3 都における措置状況

態勢名	動員数	設置	廃止
情報連絡態勢 (総合防災部)	30名	7月1日 7時23分	7月4日 10時21分
警戒配備態勢 (水防本部設置)	68名	7月3日 5時30分	7月3日 11時51分



#### 4 避難情報の発令状況と避難者数

##### (1) 避難情報の発令状況

区市町村名	避難指示					高齢者等避難				
	発令			解除		発令			解除	
	日付	時刻	範囲	日付	時刻	日付	時刻	範囲	日付	時刻
利島村						2日	18:00	全域	3日	11:58
新島村						1日	11:00	全域	3日	12:15
神津島村						1日	15:00	一部	3日	12:00

##### (2) 避難所開設箇所数、避難者数

区市町村名	最大 避難所箇所数 (箇所)	時点		最大避難者数 (人)	時点	
		日付	時刻		日付	時刻
利島村	1	3日	6:00	0	-	-
新島村	3	2日	18:00	6	2日	7:00
神津島村	1	3日	9:00	11	2日	12:00
三宅村	1	1日	15:00	0	-	-
都合計	6	1日	15:00	17	2日	7:00

#### 5 被害状況

##### (1) 人的被害 (人)

区市町村名	死者	行方不明者	重傷者	軽傷者
	なし			

##### (2) 住家・非住家被害 (棟)

区市町村名	全壊	半壊	一部破損	床上浸水	床下浸水
	なし				

##### (3) その他被害等

区市町村名
なし

## 第6 台風第10号

### 1 概況

8月3日の15時に沖縄の南海上で発生した熱帯低気圧は北東へ進み、5日の15時に沖縄本島付近で台風第10号となった。台風第10号は東へ進んだ後、次第に北東へ進路を変え、8日の3時に八丈島付近で最大勢力となった。次第に進路を東へ変え、10日の9時までに日本のはるか東海上で温帯低気圧に変わり、11日の15時に同海域上で消滅した。

この台風の影響により、東京地方や伊豆諸島では大雨や強風、高波となり、特に強風の影響で、調布市では人的被害が発生し、杉並区では住家の一部破損が発生した。

### 2 予警報の発令状況

発表月日及び時刻	対象地域	発表予報警報
8月8日 6時22分	三宅村	大雨警報（土砂災害） 発表
8月8日 6時30分	三宅村	土砂災害警戒情報 発表
8月8日 6時57分	大島町 三宅村	大雨警報（土砂災害） 発表 洪水警報 発表
8月8日 11時05分	三宅村	土砂災害警戒情報 解除
8月8日 14時48分	大島町 三宅村	大雨警報（土砂災害） 解除 洪水警報 解除
8月8日 16時23分	三宅村	大雨警報（土砂災害） 解除

### 3 都における措置状況

態勢名	動員数	設置	廃止
情報連絡態勢 (総合防災部)	2名	8月8日 6時22分	8月8日 16時23分

### 4 避難情報の発令状況と避難者数

#### (1) 避難情報の発令状況

区市町村名
なし

#### (2) 避難所開設箇所数、避難者数

区市町村名	最大 避難所箇所数 (箇所)	時点		最大避難者数 (人)	時点	
		日付	時刻		日付	時刻
三宅村	1	8日	12:00	5	8日	12:00
都合計	1	8日	12:00	5	8日	12:00

## 5 被害状況

### (1) 人的被害 (人)

区市町村名	死者	行方不明者	重傷者	軽傷者
調布市	0	0	0	2
都合計	0	0	0	2

### (2) 住家・非住家被害 (棟)

区市町村名	全壊	半壊	一部破損	床上浸水	床下浸水
杉並区	0	0	2	0	0
都合計	0	0	2	0	0

### (3) その他被害等

区市町村名
なし

## 第7 8月15日の大雨

### 1 概況

西日本から東日本にかけて停滞していた前線上の低気圧が東進し、前線や低気圧に向かって暖かく湿った空気が流れ込んだため、東京地方で大気の状態が非常に不安定になった。

この雨の影響で、都内各区市にて住家の浸水害や道路被害等多数の被害が発生した。

### 2 予警報の発令状況

発表月日及び時刻	対象地域	発表予報警報
8月15日 1時05分	新宿区、文京区	大雨警報（浸水害）発表
8月15日 1時20分	豊島区、荒川区	大雨警報（浸水害）発表
8月15日 1時39分	八王子市、町田市、多摩市、稲城市 台東区、目黒区、世田谷区、渋谷区、中野区、杉並区、北区、三鷹市、町田市	大雨警報（土砂災害）発表 大雨警報（浸水害）発表
8月15日 1時46分	府中市	大雨警報（土砂災害）発表
8月15日 2時36分	八王子市、調布市、町田市、多摩市、稲城市	洪水警報 発表
8月15日 2時42分	日野市 世田谷区	大雨警報（土砂災害）発表 洪水警報 発表
8月15日 2時54分	調布市 府中市	大雨警報（土砂災害）発表 洪水警報 発表
8月15日 3時28分	三鷹市、小金井市、狛江市	洪水警報 発表
8月15日 3時55分	立川市、小平市	大雨警報（浸水害）発表
8月15日 4時39分	世田谷区、杉並区、三鷹市、狛江市	大雨警報（土砂災害）発表
8月15日 4時55分	豊島区、北区、板橋区 西東京市 中野区、杉並区、板橋区、練馬区、西東京市	大雨警報（土砂災害）発表 大雨警報（浸水害）発表 洪水警報 発表
8月15日 5時13分	新宿区、文京区、渋谷区、中野区	大雨警報（土砂災害）発表
8月15日 5時15分	八王子市、町田市、多摩市	土砂災害警戒情報 発表
8月15日 5時23分	台東区、荒川区、小金井市 練馬区、小金井市	大雨警報（土砂災害）発表 大雨警報（浸水害）発表

発表月日及び時刻	対象地域	発表予報警報
8月15日 5時42分	千代田区、港区、目黒区 板橋区、武蔵野市、多摩市、稲城市	大雨警報（土砂災害） 発表 大雨警報（浸水害）発表
8月15日 6時00分	世田谷区、三鷹市、府中市、調布市、日野市、稲城市	土砂災害警戒情報 発表
8月15日 6時23分	八王子市 千代田区、新宿区、文京区、品川区、目黒区、渋谷区、北区、武蔵野市、日野市	大雨警報（浸水害）発表 洪水警報 発表
8月15日 9時35分	世田谷区、三鷹市、調布市	土砂災害警戒情報 解除
8月15日 14時55分	八王子市、府中市、町田市、日野市、多摩市、稲城市	土砂災害警戒情報 解除
8月15日 15時12分	千代田区、港区、新宿区、文京区、台東区、目黒区、渋谷区、中野区、豊島区、北区、荒川区、板橋区、小金井市 新宿区、文京区、台東区、目黒区、世田谷区、渋谷区、中野区、杉並区、豊島区、北区、荒川区、板橋区、練馬区、西東京市 千代田区、新宿区、文京区、品川区、目黒区、世田谷区、渋谷区、中野区、杉並区、北区、板橋区、練馬区、八王子市、武蔵野市、三鷹市、府中市、調布市、町田市、小金井市、日野市、狛江市、多摩市、稲城市、西東京市、	大雨警報（土砂災害） 解除 大雨警報（浸水害）解除 洪水警報 解除
8月15日 19時22分	世田谷区、杉並区、三鷹市、調布市、狛江市	大雨警報（浸水害）解除
8月15日 22時53分	八王子市、府中市、町田市、日野市、多摩市、稲城市	大雨警報（土砂災害） 解除

### 3 都における措置状況

態勢名	動員数	設置		廃止	
情報連絡態勢 (総合防災部)	17名	8月15日	1時05分	8月15日	22時53分
警戒配備態勢 (水防本部設置)	142名	8月15日	1時05分	8月15日	22時53分

### 4 避難情報の発令状況と避難者数

#### (1) 避難情報の発令状況

区市町村名	避難指示					高齢者等避難				
	発令			解除		発令			解除	
	日付	時刻	範囲	日付	時刻	日付	時刻	範囲	日付	時刻
港区						15日	9:20	一部	15日	16:02
世田谷区	15日	7:30	一部	15日	16:00					
八王子市	15日	7:45	一部	15日	15:15					
府中市	15日	9:15	一部	15日	15:07					
町田市	15日	9:40	一部	15日	16:00					

#### (2) 避難所開設箇所数、避難者数

区市町村名	最大 避難所箇所数 (箇所)	時点		最大避難者数 (人)	時点	
		日付	時刻		日付	時刻
港区	5	15日	9:00	0	-	-
世田谷区	7	15日	9:00	1	15日	9:00
杉並区	2	15日	9:00	0	-	-
荒川区	1	15日	9:00	0	-	-
八王子市	2	15日	9:00	0	-	-
府中市	5	15日	9:00	6	15日	9:00
調布市	2	15日	9:00	0	-	-
町田市	21	15日	9:00	0	-	-
都合計	45	15日	9:00	7	15日	9:00

## 5 被害状況

### (1) 人的被害 (人)

区市町村名	死者	行方不明者	重傷者	軽傷者
なし				

### (2) 住家・非住家被害 (棟)

区市町村名	全壊	半壊	一部破損	床上浸水	床下浸水
文京区	0	0	0	1	0
目黒区	0	0	1	0	0
中野区	0	0	0	1	0
杉並区	0	0	1	3	0
調布市	0	1	0	1	0
都合計	0	1	2	6	0

### (3) その他被害等 (箇所)

区市町村名	道路	がけ崩れ
江戸川区	1	0
調布市	2	0
町田市	0	6
小金井市	2	0
あきる野市	0	1
都合計	5	7

## 第8 台風第14号

### 1 概況

9月5日の15時にマリアナ諸島近海で発生した熱帯低気圧は北西へ進み、6日の21時にフィリピンの東海上で台風第14号となった。台風第14号は急速に発達しながら西へと進み、10日の15時に最大勢力となった。その後、台風は次第に勢力を弱めながら北へと進み、東シナ海域上で急に進路を南東へ変えた後ほぼ停滞し、その後北東へ進んだ。17日の19時前、福岡県に上陸、九州北部地方を横断した。その後、四国、紀伊半島を横断し、18日の12時に太平洋へ進み、18日の15時までに温帯低気圧へ変わり、20日の15時に八丈島の南東海上で消滅した。

この台風の影響により、東京地方や伊豆諸島では大雨や強風、高波となり、大田区では住宅の一部破損が発生した。

### 2 予警報の発令状況

発表月日及び時刻	対象地域	発表予報警報
9月18日 5時13分	町田市	大雨警報（浸水害）発表
9月18日 6時10分	武蔵野市、三鷹市、小金井市、稲城市、西東京市 世田谷区、三鷹市、府中市、調布市、町田市、小金井市、狛江市	大雨警報（浸水害）発表 洪水警報 発表
9月18日 6時24分	北区、板橋区、練馬区	洪水警報 発表
9月18日 6時44分	品川区、目黒区、世田谷区、中野区、杉並区、板橋区、練馬区、国分寺市、東久留米市 中野区、杉並区、稲城市、西東京市	大雨警報（浸水害）発表 洪水警報 発表
9月18日 7時21分	品川区、目黒区	洪水警報 発表
9月18日 10時55分	品川区、目黒区、世田谷区、中野区、杉並区、北区、板橋区、練馬区、三鷹市、府中市、調布市、町田市、小金井市、狛江市、稲城市、西東京市	洪水警報 解除
9月18日 13時22分	世田谷区、中野区、杉並区、板橋区、練馬区、武蔵野市、三鷹市、町田市、小金井市、国分寺市、東久留米市、稲城市	大雨警報（浸水害）解除
9月18日 16時31分	品川区、目黒区	大雨警報（浸水害）解除

### 3 都における措置状況

態勢名	動員数	設置	廃止
情報連絡態勢 (総合防災部)	10名	9月18日 5時13分	9月18日 16時31分
警戒配備態勢 (水防本部設置)	130名	9月18日 5時13分	9月18日 16時31分



#### 4 避難情報の発令状況と避難者数

##### (1) 避難情報の発令状況

区市町村名
なし

##### (2) 避難所開設箇所数、避難者数

区市町村名	最大 避難所箇所数 (箇所)	時点		最大避難者数 (人)	時点	
		日付	時刻		日付	時刻
杉並区	2	18日	13:00	0	-	-
北区	11	18日	13:00	0	-	-
三宅村	1	18日	13:00	4	18日	16:00
都合計	14	18日	13:00	4	18日	16:00

#### 5 東京都の被害状況

##### (1) 人的被害 (人)

区市町村名	死者	行方不明者	重傷者	軽傷者	小計
なし					

##### (2) 住家・非住家被害 (棟)

区市町村名	全壊	半壊	一部破損	床上浸水	床下浸水	計
大田区	0	0	1	0	0	1
都合計	0	0	1	0	0	1

##### (3) その他被害等

区市町村名
なし
都合計

## 第9 台風第16号

### 1 概況

9月22日の21時にマリアナ諸島近海で発生した熱帯低気圧は西北西へ進み、23日の21時に同海域で台風第16号となった。台風第16号は西北西へ進んだ後、進路を北西に変えた。台風は次第に進路を北に変え、26日の15時に最大勢力となった。台風第16号は日本の東海上で北東へ加速し、10月2日の09時まで同海域で温帯低気圧に変わった。

この台風の影響で、都内各区市町村にて住家の浸水害や道路被害等多数の被害が発生した。

### 2 予警報の発令状況

発表月日及び時刻	対象地域	発表予報警報
9月30日 21時21分	八丈町、青ヶ島村	大雨警報（土砂災害） 発表 大雨警報（浸水害） 発表 洪水警報 発表 暴風警報 発表
10月1日 0時38分	大島町、利島村、新島村、神津島村、三宅村、御蔵島村	暴風警報 発表
10月1日 4時30分	大島町	大雨警報（土砂災害） 発表
10月1日 6時50分	三宅村	大雨警報（土砂災害） 発表
10月1日 8時46分	三宅村	洪水警報 発表
10月1日 9時55分	三宅村	土砂災害警戒情報 発表
10月1日 15時20分	三宅村、八丈町、青ヶ島村 八丈町、青ヶ島村	洪水警報 解除 大雨警報（土砂災害） 解除 大雨警報（浸水害） 解除
10月1日 16時00分	三宅村	土砂災害警戒情報 解除
10月1日 18時17分	三宅村 三宅村、御蔵島村、八丈町、青ヶ島村	大雨警報（土砂災害） 解除 暴風警報 解除
10月1日 19時13分	大島町 大島町、利島村、新島村、神津島村	大雨警報（土砂災害） 解除 暴風警報 解除

### 3 都における措置状況

態勢名	動員数	設置	廃止
情報連絡態勢 (総合防災部)	32名	9月30日 21時21分	10月1日 19時13分

#### 4 避難情報の発令状況と避難者数

##### (1) 避難情報の発令状況

区市町村名	避難指示					高齢者等避難				
	発令			解除		発令			解除	
	日付	時刻	範囲	日付	時刻	日付	時刻	範囲	日付	時刻
八丈町						30日	16:00	全域	1日	18:00

##### (2) 避難所開設箇所数、避難者数

区市町村名	最大 避難所箇所数 (箇所)	時点		最大避難者数 (人)	時点	
		日付	時刻		日付	時刻
目黒区	4	1日	16:00	2	1日	4:00
大島町	6	1日	16:00	6	1日	13:00
利島村	1	1日	16:00	7	1日	16:00
新島村	3	1日	16:00	3	1日	16:00
神津島村	1	1日	16:00	0	-	-
三宅村	6	1日	16:00	91	1日	16:00
御蔵島村	4	1日	16:00	60	1日	16:00
八丈町	7	1日	16:00	167	1日	16:00
青ヶ島村	1	1日	16:00	5	1日	10:00
都合計	33	1日	16:00	341	15日	9:00

#### 5 東京都の被害状況

##### (1) 人的被害

(人)

区市町村名	死者	行方不明者	重傷者	軽傷者	小計
			なし		

##### (2) 住家・非住家被害

(棟)

区市町村名	全壊	半壊	一部破損	床上浸水	床下浸水	計
目黒区	0	0	1	0	0	1
大田区	0	0	3	0	0	3
八丈町	0	5	63	0	0	68
都合計	0	5	67	0	0	72

##### (3) その他被害等

区市町村名	学校	道路	ブロック塀等
利島村	0	6	0
御蔵島村	0	2	0
八丈町	2	38	1
都合計	2	46	1

## 第10 10月7日の地震

### 1 概況

10月7日22時41分、千葉県北西部で地震が発生した。

震源の深さは75km、マグニチュードは5.9であり、最大震度は5強を観測した。

東京都でも足立区で震度5強を記録したほか、大田区、足立区で震度5弱を記録した。

この地震の影響で、足立区及び江戸川区にて人的被害が発生し、都内各区市にて住家の一部破損や鉄道不通、道路被害等多数の被害が発生した。

### 2 地震の概要

震源地	深さ	マグニチュード	最大震度	都内最大震度
千葉県北西部	75km	5.9	5強 (東京都、埼玉県)	5強 (足立区)

### 3 都における措置状況

態勢名	動員数	設置	廃止
災害即応態勢 (総合防災部)	217名	10月7日 22時41分	10月8日 11時00分
災害即応態勢 (立川地域防災センター)	38名	10月7日 22時41分	10月8日 1時50分

### 4 被害状況

#### (1) 人的被害 (人)

区市町村名	死者	行方不明者	重傷者	軽傷者
足立区	0	0	0	3
江戸川区	0	0	1	1
都合計	0	0	1	4

#### (2) 住家・非住家被害 (棟)

区市町村名	全壊	半壊	一部破損	床上浸水	床下浸水
目黒区	0	0	2	0	0
大田区	0	0	1	0	0
板橋区	0	0	3	0	0
町田市	0	0	1	0	0
小平市	0	0	1	0	0
都合計	0	0	8	0	0

#### (3) その他被害等

区市町村名	道路	鉄道不通	ブロック塀等	建物火災
千代田区	1	0	0	1
足立区	3	1	0	0
東村山市	0	1	0	0
西東京市	0	0	1	0
都合計	4	2	1	1

## 第11 12月1日の大雨

### 1 概況

日本海上の低気圧から延びる寒冷前線が関東甲信地方を通過し、東京地方と伊豆諸島では大気の状態が非常に不安定となり、雷を伴った非常に激しい雨が降った。

この雨の影響で、大田区及び杉並区にて住家の一部破損や床上浸水が発生した。

### 2 予警報の発令状況

発表月日及び時刻	対象地域	発表予報警報
12月1日 7時16分	中野区、板橋区	洪水警報 発表
12月1日 7時42分	杉並区	洪水警報 発表
12月1日 8時57分	中野区、杉並区、板橋区	洪水警報 解除

### 3 都における措置状況

態勢名	動員数	設置	廃止
情報連絡態勢 (総合防災部)	5名	12月1日 7時16分	12月1日 8時57分
警戒配備態勢 (水防本部設置)	48名	12月1日 7時16分	12月1日 8時57分

### 4 避難情報の発令状況と避難者数

#### (1) 避難情報の発令状況

区市町村名
なし

#### (2) 避難所開設箇所数、避難者数

区市町村名	最大 避難所箇所数 (箇所)	時点		最大避難者数 (人)	時点	
		日付	時刻		日付	時刻
杉並区	2	1日	8:30	0	-	-
都合計	2	1日	8:30	0	-	-

## 5 被害状況

### (1) 人的被害

(人)

区市町村名	死者	行方不明者	重傷者	軽傷者
なし				

### (2) 住家・非住家被害

(棟)

区市町村名	全壊	半壊	一部破損	床上浸水	床下浸水
大田区	0	0	1	0	0
杉並区	0	0	0	1	0
都合計	0	0	1	1	0

### (3) その他被害等

区市町村名
なし

## 第3章 参考資料

- 1 台風が発生・上陸・接近数
- 2 令和3年に発生した台風の一覧表
- 3 令和3年に日本に影響した台風の概要表
- 4 令和3年地域気象観測所の月別降水量
- 5 令和3年に発生した台風の経路図（月別）
- 6 令和3年東京都の警報・注意報発表状況
- 7 令和3年東京都土砂災害警戒情報発表状況
- 8 令和3年東京都竜巻注意情報発表状況
- 9 令和3年関東海域における地方海上警報発表状況
- 10 東京都の主な災害（風水害）
- 11 東京都の主な災害（地震災害・火山災害・大規模災害）
- 12 年別発生災害一覧表（昭和38年～令和3年）

資料1-1 台風発生数一覧表

年\月	1	2	3	4	5	6	7	8	9	10	11	12	年間
1951 S.26	0	1	1	2	1	1	3	3	2	4	1	2	21 (-)
52 27	0	0	0	0	0	3	3	5	3	6	3	4	27 (0)
53 28	0	1	0	0	1	2	1	6	3	5	3	1	23 (-)
54 29	0	0	1	0	1	0	1	5	5	4	3	1	21 (-)
55 30	1	1	1	1	0	2	7	6	4	3	1	1	28 (+)
56 31	0	0	1	2	0	1	2	5	6	1	4	1	23 (-)
57 32	2	0	0	1	1	1	1	4	5	4	3	0	22 (-)
58 33	1	0	0	1	1	4	7	5	5	3	2	2	31 (+)
59 34	0	1	1	1	0	0	2	5	5	4	2	2	23 (-)
60 35	0	0	0	1	1	3	3	10	3	4	1	1	27 (0)
1961 36	1	0	1	0	2	3	4	6	6	4	1	1	29 (+)
62 37	0	1	0	1	2	0	5	8	4	5	3	1	30 (+)
63 38	0	0	0	1	0	4	4	3	5	4	0	3	24 (0)
64 39	0	0	0	0	2	2	7	5	6	5	6	1	34 (+)
65 40	2	1	1	1	2	3	5	6	7	2	2	0	32 (+)
66 41	0	0	0	1	2	1	4	10	9	5	2	1	35 (+)
67 42	0	1	2	1	1	1	7	9	9	4	3	1	39 (+)
68 43	0	0	0	1	1	1	3	8	3	5	5	0	27 (0)
69 44	1	0	1	1	0	0	3	4	3	3	2	1	19 (-)
70 45	0	1	0	0	0	2	3	6	5	5	4	0	26 (0)
1971 46	1	0	1	3	4	2	8	5	6	4	2	0	36 (+)
72 47	1	0	0	0	1	3	7	5	4	5	3	2	31 (+)
73 48	0	0	0	0	0	0	7	5	2	4	3	0	21 (-)
74 49	1	0	1	1	1	4	4	5	5	4	4	2	32 (+)
75 50	1	0	0	0	0	0	2	4	5	5	3	1	21 (-)
76 51	1	1	0	2	2	2	4	4	5	1	1	2	25 (0)
77 52	0	0	1	0	0	1	3	3	5	5	1	2	21 (-)
78 53	1	0	0	1	0	3	4	8	5	4	4	0	30 (+)
79 54	1	0	1	1	2	0	4	2	6	3	2	2	24 (0)
80 55	0	0	0	1	4	1	4	2	6	4	1	1	24 (0)
1981 56	0	0	1	2	0	3	4	8	4	2	3	2	29 (+)
82 57	0	0	3	0	1	3	3	5	5	3	1	1	25 (0)
83 58	0	0	0	0	0	1	3	5	2	5	5	2	23 (-)
84 59	0	0	0	0	0	2	5	5	4	7	3	1	27 (0)
85 60	2	0	0	0	1	3	1	8	5	4	1	2	27 (0)
86 61	0	1	0	1	2	2	4	4	3	5	4	3	29 (+)
87 62	1	0	0	1	0	2	4	4	6	2	2	1	23 (-)
88 63	1	0	0	0	1	3	2	8	8	5	2	1	31 (+)
89 H.1	1	0	0	1	2	2	7	5	6	4	3	1	32 (+)
90 2	1	0	0	1	1	3	4	6	4	4	4	1	29 (+)
1991 3	0	0	2	1	1	1	4	5	6	3	6	0	29 (+)
92 4	1	1	0	0	0	2	4	8	5	7	3	0	31 (+)
93 5	0	0	1	0	0	1	4	7	6	4	2	3	28 (+)
94 6	0	0	0	1	1	2	7	9	8	6	0	2	36 (+)
95 7	0	0	0	1	0	1	2	6	5	6	1	1	23 (-)
96 8	0	1	0	1	2	0	6	5	6	2	2	1	26 (0)
97 9	0	0	0	2	3	3	4	6	4	3	2	1	28 (+)
98 10	0	0	0	0	0	0	1	3	5	2	3	2	16 (-)
99 11	0	0	0	2	0	1	4	6	6	2	1	0	22 (-)
2000 12	0	0	0	0	2	0	5	6	5	2	2	1	23 (-)
01 13	0	0	0	0	1	2	5	6	5	3	1	3	26 (0)
02 14	1	1	0	0	1	3	5	6	4	2	2	1	26 (0)
03 15	1	0	0	1	2	2	2	5	3	3	2	0	21 (-)
04 16	0	0	0	1	2	5	2	8	3	3	3	2	29 (+)
05 17	1	0	1	1	1	0	5	5	5	2	2	0	23 (-)
06 18	0	0	0	0	1	2	2	7	3	4	2	2	23 (-)
07 19	0	0	0	1	1	0	3	4	5	6	4	0	24 (0)
08 20	0	0	0	1	4	1	2	4	4	2	3	1	22 (-)
09 21	0	0	0	0	2	2	2	5	7	3	1	0	22 (-)
2010 22	0	0	1	0	0	0	2	5	4	2	0	0	14 (-)
11 23	0	0	0	0	2	3	4	3	7	1	0	1	21 (-)
12 24	0	0	1	0	1	4	4	5	3	5	1	1	25 (0)
13 25	1	1	0	0	0	4	3	6	8	6	2	0	31 (+)
14 26	2	1	0	2	0	2	5	1	5	2	1	2	23 (-)
15 27	1	1	2	1	2	2	3	4	5	4	1	1	27 (0)
16 28	0	0	0	0	0	0	4	7	7	4	3	1	26 (0)
17 29	0	0	0	1	0	1	8	6	3	3	3	2	27 (0)
18 30	1	1	1	0	0	4	5	9	4	1	3	0	29 (+)
19 R.1	1	1	0	0	0	1	4	5	6	4	6	1	29 (+)
2020 2	0	0	0	0	1	1	0	8	3	6	3	1	23 (-)
21 3	0	1	0	1	1	2	3	4	4	4	1	1	22 (-)
平年値	0.3	0.3	0.3	0.6	1.0	1.7	3.7	5.7	5.0	3.4	2.2	1.0	25.1
1991-2020													

台風の発生月：熱帯低気圧が台風(風速およそ17m/s以上)となった月とする。  
年間の(-)は24個未満、(0)は24個以上28個未満、(+)は28個以上を示す。



資料1-2 日本への台風上陸数一覧表

年\月	1	2	3	4	5	6	7	8	9	10	11	12	年間
1951 S.26	0	0	0	0	0	0	1	0	0	1	0	0	2
52 27	0	0	0	0	0	1	1	1	0	0	0	0	3
53 28	0	0	0	0	0	1	0	0	1	0	0	0	2
54 29	0	0	0	0	0	0	0	1	4	0	0	0	5
55 30	0	0	0	0	0	0	1	0	1	2	0	0	4
56 31	0	0	0	1	0	0	0	1	1	0	0	0	3
57 32	0	0	0	0	0	0	0	0	1	0	0	0	1
58 33	0	0	0	0	0	0	1	1	2	0	0	0	4
59 34	0	0	0	0	0	0	0	2	1	1	0	0	4
60 35	0	0	0	0	0	0	0	3	1	0	0	0	4
1961 36	0	0	0	0	0	0	1	0	1	1	0	0	3
62 37	0	0	0	0	0	0	1	4	0	0	0	0	5
63 38	0	0	0	0	0	1	0	1	0	0	0	0	2
64 39	0	0	0	0	0	0	0	1	1	0	0	0	2
65 40	0	0	0	0	1	0	0	2	2	0	0	0	5
66 41	0	0	0	0	0	0	0	2	3	0	0	0	5
67 42	0	0	0	0	0	0	0	2	0	1	0	0	3
68 43	0	0	0	0	0	0	1	1	1	0	0	0	3
69 44	0	0	0	0	0	0	0	2	0	0	0	0	2
70 45	0	0	0	0	0	0	1	2	0	0	0	0	3
1971 46	0	0	0	0	0	0	1	2	1	0	0	0	4
72 47	0	0	0	0	0	0	2	0	1	0	0	0	3
73 48	0	0	0	0	0	0	1	0	0	0	0	0	1
74 49	0	0	0	0	0	0	0	1	2	0	0	0	3
75 50	0	0	0	0	0	0	0	2	0	0	0	0	2
76 51	0	0	0	0	0	0	1	0	1	0	0	0	2
77 52	0	0	0	0	0	0	0	1	0	0	0	0	1
78 53	0	0	0	0	0	1	0	2	1	0	0	0	4
79 54	0	0	0	0	0	0	0	0	2	1	0	0	3
80 55	0	0	0	0	0	0	0	0	1	0	0	0	1
1981 56	0	0	0	0	0	1	1	1	0	0	0	0	3
82 57	0	0	0	0	0	0	0	2	2	0	0	0	4
83 58	0	0	0	0	0	0	0	1	1	0	0	0	2
84 59	0	0	0	0	0	0	0	0	0	0	0	0	0
85 60	0	0	0	0	0	0	1	2	0	0	0	0	3
86 61	0	0	0	0	0	0	0	0	0	0	0	0	0
87 62	0	0	0	0	0	0	0	0	0	1	0	0	1
88 63	0	0	0	0	0	0	0	2	0	0	0	0	2
89 H.1	0	0	0	0	0	1	1	2	1	0	0	0	5
90 2	0	0	0	0	0	0	0	2	2	1	1	0	6
1991 3	0	0	0	0	0	0	0	1	2	0	0	0	3
92 4	0	0	0	0	0	0	0	3	0	0	0	0	3
93 5	0	0	0	0	0	0	3	1	2	0	0	0	6
94 6	0	0	0	0	0	0	1	1	1	0	0	0	3
95 7	0	0	0	0	0	0	0	0	1	0	0	0	1
96 8	0	0	0	0	0	0	1	1	0	0	0	0	2
97 9	0	0	0	0	0	2	1	0	1	0	0	0	4
98 10	0	0	0	0	0	0	0	0	3	1	0	0	4
99 11	0	0	0	0	0	0	0	0	2	0	0	0	2
2000 12	0	0	0	0	0	0	0	0	0	0	0	0	0
01 13	0	0	0	0	0	0	0	1	1	0	0	0	2
02 14	0	0	0	0	0	0	2	0	0	1	0	0	3
03 15	0	0	0	0	1	0	0	1	0	0	0	0	2
04 16	0	0	0	0	0	2	1	3	2	2	0	0	10
05 17	0	0	0	0	0	0	1	1	1	0	0	0	3
06 18	0	0	0	0	0	0	0	1	1	0	0	0	2
07 19	0	0	0	0	0	0	1	1	1	0	0	0	3
08 20	0	0	0	0	0	0	0	0	0	0	0	0	0
09 21	0	0	0	0	0	0	0	0	0	1	0	0	1
2010 22	0	0	0	0	0	0	0	1	1	0	0	0	2
11 23	0	0	0	0	0	0	1	0	2	0	0	0	3
12 24	0	0	0	0	0	1	0	0	1	0	0	0	2
13 25	0	0	0	0	0	0	0	0	2	0	0	0	2
14 26	0	0	0	0	0	0	1	1	0	2	0	0	4
15 27	0	0	0	0	0	0	2	1	1	0	0	0	4
16 28	0	0	0	0	0	0	0	4	2	0	0	0	6
17 29	0	0	0	0	0	0	1	1	1	1	0	0	4
18 30	0	0	0	0	0	0	1	2	2	0	0	0	5
19 R.1	0	0	0	0	0	0	1	2	1	1	0	0	5
2020 2	0	0	0	0	0	0	0	0	0	0	0	0	0
21 3	0	0	0	0	0	0	1	1	1	0	0	0	3
平年値	-	-	-	-	0.0	0.2	0.6	0.9	1.0	0.3	-	-	3.0
1991-2020	-	-	-	-	0.0	0.2	0.6	0.9	1.0	0.3	-	-	3.0

台風の日本への上陸：台風の中心が北海道・本州・四国・九州の海岸線に達した場合をいう。  
 小さい島や半島を横切って短時間で再び海に出る場合は通過とする。

資料1-3 日本への台風接近数一覧表

年\月	1	2	3	4	5	6	7	8	9	10	11	12	年間
1951 S.26	0	0	0	0	1	1	3	1	1	2	0	0	8
52 27	0	0	0	0	0	1	2	3	2	2	3	0	12
53 28	0	0	0	0	0	1	2	4	1	3	0	0	10
54 29	0	0	0	0	0	0	1	3	4	1	1	0	10
55 30	0	0	0	1	0	0	7	3	1	4	0	1	16
56 31	0	0	0	1	0	0	1	3	6	0	0	0	10
57 32	0	0	0	0	0	1	0	3	3	2	2	0	10
58 33	0	0	0	0	0	4	5	2	3	0	1	0	15
59 34	0	0	0	1	0	0	1	3	3	3	2	0	13
60 35	0	0	0	0	0	3	2	11	1	2	0	1	19
1961 36	0	0	0	0	1	2	2	4	4	3	0	0	15
62 37	0	0	0	0	1	0	4	6	2	1	1	0	14
63 38	0	0	0	0	0	3	2	2	2	3	0	0	12
64 39	0	0	0	0	0	0	3	3	1	1	0	0	8
65 40	0	0	0	0	1	3	1	4	4	1	1	0	15
66 41	0	0	0	0	2	2	1	7	8	1	0	0	19
67 42	0	0	0	1	0	0	3	4	3	2	1	0	13
68 43	0	0	0	0	0	1	2	2	4	1	0	0	10
69 44	0	0	0	0	0	0	0	3	1	2	2	0	8
70 45	0	0	0	0	0	0	2	4	3	0	0	0	9
1971 46	0	0	0	1	1	0	2	3	5	1	1	0	13
72 47	0	0	0	0	0	0	3	3	2	3	0	0	11
73 48	0	0	0	0	0	0	3	1	0	0	0	0	4
74 49	0	0	0	0	0	1	3	4	3	0	0	0	10
75 50	0	0	0	0	0	0	1	4	1	2	2	0	9
76 51	0	0	0	1	2	2	5	2	1	0	2	0	13
77 52	0	0	0	0	0	0	1	4	2	0	0	0	6
78 53	0	0	0	0	0	2	3	6	3	1	1	0	14
79 54	0	0	0	0	1	0	0	2	2	3	0	0	7
80 55	0	0	0	0	1	0	0	2	3	2	1	0	9
1981 56	0	0	0	0	0	2	3	3	2	2	1	0	11
82 57	0	0	0	0	1	2	3	4	3	1	0	0	13
83 58	0	0	0	0	0	0	0	4	1	1	1	0	7
84 59	0	0	0	0	0	1	2	2	1	1	1	1	9
85 60	0	0	0	0	1	1	2	7	2	2	0	0	12
86 61	0	0	0	0	1	1	2	3	3	1	1	0	12
87 62	0	0	0	0	0	1	5	2	1	2	0	0	10
88 63	0	0	0	0	0	2	1	4	4	2	0	0	13
89 H.1	0	0	0	0	0	1	3	4	3	1	0	0	11
90 2	0	0	0	0	1	1	1	5	3	1	1	1	14
1991 3	0	0	0	0	1	0	1	4	5	2	1	0	14
92 4	0	0	0	0	0	1	1	5	3	2	3	0	14
93 5	0	0	0	0	0	0	3	2	2	2	0	0	9
94 6	0	0	0	0	1	0	4	6	3	2	2	0	15
95 7	0	0	0	0	0	0	1	1	3	0	0	0	5
96 8	0	0	0	0	2	0	3	2	3	1	1	0	10
97 9	0	0	0	1	1	3	1	3	3	2	1	0	15
98 10	0	0	0	0	0	0	0	2	5	1	0	0	8
99 11	0	0	0	1	0	0	3	4	3	0	1	0	11
2000 12	0	0	0	0	2	0	4	4	3	1	1	0	15
01 13	0	0	0	0	1	0	2	2	4	2	0	0	11
02 14	0	0	0	0	0	1	6	2	3	1	1	0	13
03 15	0	0	0	1	1	2	0	2	3	1	1	1	12
04 16	0	0	0	1	1	3	3	6	3	3	0	1	19
05 17	0	0	0	1	0	1	2	3	4	2	0	0	12
06 18	0	0	0	0	0	0	3	4	2	1	0	0	10
07 19	0	0	0	0	1	0	1	4	3	3	0	0	12
08 20	0	0	0	0	3	1	2	1	2	1	0	0	9
09 21	0	0	0	0	1	0	0	3	3	2	0	0	8
2010 22	0	0	0	0	0	0	0	3	4	1	0	0	7
11 23	0	0	0	0	2	1	1	2	4	0	0	0	9
12 24	0	0	0	0	1	3	3	6	3	4	0	0	17
13 25	0	0	0	0	0	2	1	2	4	6	0	0	14
14 26	0	0	0	0	0	2	3	2	3	2	1	0	12
15 27	0	0	0	0	2	0	3	4	4	0	1	0	14
16 28	0	0	0	0	0	0	1	5	4	1	0	0	11
17 29	0	0	0	0	0	0	4	2	2	2	0	0	8
18 30	0	0	0	0	0	2	4	7	2	2	1	0	16
19 R.1	0	0	0	0	0	1	2	3	5	4	1	0	15
2020 2	0	0	0	0	0	0	0	4	3	1	0	0	7
21 3	0	0	0	1	0	2	2	3	1	2	0	1	12
平年値	-	-	-	0.2	0.7	0.8	2.1	3.3	3.3	1.7	0.5	0.1	11.7
1991-2020													

台風の接近: 台風の中心が日本から概ね300km以内に入った場合をいう。

接近は2か月にまたがる場合があり、各月の接近数の合計と年間の接近数とは必ずしも一致しない。

資料1-4 北海道・本州・四国・九州への台風接近数一覧表

年\月	1	2	3	4	5	6	7	8	9	10	11	12	年間
1951 S.26	0	0	0	0	0	0	3	0	0	1	0	0	4
52 27	0	0	0	0	0	1	1	3	1	0	1	0	7
53 28	0	0	0	0	0	1	0	2	1	0	0	0	4
54 29	0	0	0	0	0	0	0	2	4	0	0	0	6
55 30	0	0	0	0	0	0	5	1	1	4	0	0	10
56 31	0	0	0	1	0	0	0	1	3	0	0	0	5
57 32	0	0	0	0	0	1	0	2	2	0	0	0	5
58 33	0	0	0	0	0	1	1	1	2	0	0	0	5
59 34	0	0	0	0	0	0	0	2	2	2	0	0	6
60 35	0	0	0	0	0	1	0	5	1	0	0	0	7
1961 36	0	0	0	0	0	1	2	3	1	1	0	0	7
62 37	0	0	0	0	0	0	1	6	1	0	0	0	8
63 38	0	0	0	0	0	3	1	2	0	0	0	0	6
64 39	0	0	0	0	0	0	0	2	1	0	0	0	3
65 40	0	0	0	0	1	1	0	2	4	0	1	0	9
66 41	0	0	0	0	1	2	0	2	4	1	0	0	9
67 42	0	0	0	0	0	0	1	2	1	1	0	0	5
68 43	0	0	0	0	0	0	2	2	1	0	0	0	5
69 44	0	0	0	0	0	0	0	2	0	1	0	0	3
70 45	0	0	0	0	0	0	2	3	0	0	0	0	5
1971 46	0	0	0	0	0	0	1	2	3	1	0	0	6
72 47	0	0	0	0	0	0	3	1	1	1	0	0	6
73 48	0	0	0	0	0	0	2	0	0	0	0	0	2
74 49	0	0	0	0	0	0	1	2	2	0	0	0	4
75 50	0	0	0	0	0	0	1	2	0	1	0	0	4
76 51	0	0	0	0	0	0	3	0	1	0	0	0	4
77 52	0	0	0	0	0	0	0	2	1	0	0	0	3
78 53	0	0	0	0	0	1	1	3	1	1	0	0	7
79 54	0	0	0	0	0	0	0	1	2	3	0	0	5
80 55	0	0	0	0	1	0	0	0	1	1	0	0	3
1981 56	0	0	0	0	0	1	1	2	1	1	0	0	6
82 57	0	0	0	0	0	1	0	2	2	1	0	0	6
83 58	0	0	0	0	0	0	0	2	1	1	0	0	4
84 59	0	0	0	0	0	0	1	1	0	0	0	0	2
85 60	0	0	0	0	0	1	1	4	2	1	0	0	6
86 61	0	0	0	0	0	1	1	1	1	1	0	0	5
87 62	0	0	0	0	0	0	2	2	0	1	0	0	5
88 63	0	0	0	0	0	0	0	3	2	1	0	0	6
89 H.1	0	0	0	0	0	1	2	3	1	0	0	0	7
90 2	0	0	0	0	0	0	1	3	2	1	1	0	8
1991 3	0	0	0	0	0	0	1	3	4	1	0	0	9
92 4	0	0	0	0	0	0	1	1	3	1	0	0	5
93 5	0	0	0	0	0	0	3	2	2	1	0	0	8
94 6	0	0	0	0	0	0	1	2	2	1	0	0	6
95 7	0	0	0	0	0	0	1	0	2	0	0	0	3
96 8	0	0	0	0	0	0	2	1	1	0	0	0	4
97 9	0	0	0	0	0	2	1	1	2	0	0	0	6
98 10	0	0	0	0	0	0	0	0	5	1	0	0	6
99 11	0	0	0	0	0	0	1	1	3	0	0	0	5
2000 12	0	0	0	0	0	0	3	0	2	0	0	0	5
01 13	0	0	0	0	0	0	0	1	2	1	0	0	4
02 14	0	0	0	0	0	1	4	2	0	1	0	0	8
03 15	0	0	0	1	1	1	0	1	2	0	0	0	6
04 16	0	0	0	0	1	2	1	4	2	3	0	0	12
05 17	0	0	0	0	0	0	1	1	2	0	0	0	4
06 18	0	0	0	0	0	0	0	2	1	0	0	0	3
07 19	0	0	0	0	0	0	1	1	2	1	0	0	5
08 20	0	0	0	0	0	0	0	1	1	1	0	0	3
09 21	0	0	0	0	0	0	0	2	1	2	0	0	4
2010 22	0	0	0	0	0	0	0	1	1	1	0	0	3
11 23	0	0	0	0	2	0	1	0	2	0	0	0	5
12 24	0	0	0	0	0	1	0	3	2	1	0	0	6
13 25	0	0	0	0	0	1	0	0	2	3	0	0	6
14 26	0	0	0	0	0	1	1	1	0	2	0	0	5
15 27	0	0	0	0	1	0	2	1	2	0	0	0	6
16 28	0	0	0	0	0	0	0	5	3	1	0	0	9
17 29	0	0	0	0	0	0	1	1	1	2	0	0	5
18 30	0	0	0	0	0	1	2	5	2	2	0	0	10
19 R.1	0	0	0	0	0	1	1	2	2	2	0	0	8
2020 2	0	0	0	0	0	0	0	1	3	1	0	0	5
21 3	0	0	0	0	0	0	1	3	1	1	0	0	6
平年値	-	-	-	0.0	0.2	0.4	1.0	1.6	1.9	0.9	-	-	5.8
1991-2020													

台風の北海道・本州・四国・九州への接近：台風が北海道・本州・四国・九州から概ね300km以内に入った場合をいう。

接近は2か月にまたがる場合があり、各月の接近数の合計と年間の接近数とは必ずしも一致しない。

資料2 令和3年(2021年)に発生した台風の一覧表

台風番号	台風名	熱帯低気圧の発生			台風の発生			台風期間中の最低(大)値					熱帯低気圧または温帯低気圧となった日時と位置			消滅前の最後に確認された日時と位置、又は域外に出た最初の日時				
		月日時	北緯	東経	月日時	北緯	東経	海面気圧		風速		強風半径	月日時	北緯	東経	種類	月日時	北緯	東経	
								月日時	hPa	月日時	m/s	月日時								km
1	DUJUAN	2 16 15	6.9	136.9	2 18 09	7.0	132.6	2 19 15	996	2 20 15	20	2 21 15	NW:650 SE:330	2 21 21	10.1	126.9	TD	2 23 09	15.2	122.2
2	SURIGAE	4 13 03	7.6	138.0	4 14 03	7.9	137.2	4 18 09	895	4 18 09	60	4 19 15	440	4 25 09	21.8	136.2	L	5 1 03		域外
3	CHOI-WAN	5 29 09	6.4	137.1	5 31 03	7.2	131.6	6 3 21	998	6 4 09	20	6 5 09	220	6 5 15	26.9	126.2	L	6 6 09	32.2	136.3
4	KOGUMA	6 11 09	17.7	113.5	6 12 03	18.3	110.6	6 13 09	996	6 13 09	18	6 12 09	390	6 13 15	20.0	104.0	TD	6 13 21	20.7	101.9
5	CHAMPI	6 20 09	9.9	150.9	6 23 09	16.1	141.3	6 25 21	980	6 25 21	35	6 25 03	280	6 28 03	36.4	145.3	L	6 29 03	41.1	159.7
6	IN-FA	7 16 03	16.6	135.1	7 17 21	21.6	133.5	7 22 18	950	7 22 18	45	7 24 18	600	7 28 03	32.2	117.9	TD	7 31 15	40.9	121.5
7	CEMPAKA	7 17 09	18.9	117.1	7 19 03	20.9	113.6	7 20 15	980	7 20 15	35	7 20 09	220	7 22 09	22.2	108.8	TD	7 25 09	18.1	107.1
8	NEPARTAK	7 22 21	21.5	146.1	7 23 21	24.2	148.8	7 27 15	990	7 27 15	20	7 25 21	E:700 W:390	7 28 15	40.4	139.8	L	7 31 15	40.9	133.9
9	LUPIT	8 2 21	21.1	111.8	8 4 09	21.2	115.4	8 9 05	984	8 9 05	23	8 9 05	SE:600 NW:330	8 9 09	35.4	133.8	L	8 16 03	47.6	175.2
10	MIRINAE	8 3 15	23.8	124.5	8 5 15	26.9	128.1	8 8 21	980	8 8 21	25	8 9 15	S:500 N:220	8 10 09	39.0	158.0	L	8 11 09	37.2	169.3
11	NIDA	8 3 21	20.8	144.4	8 4 09	25.1	146.6	8 7 15	992	8 7 15	30	8 8 03	S:440 N:220	8 8 09	39.9	169.0	L	8 8 21	41.7	175.0
12	OMAIS	8 18 21	15.4	138.4	8 20 21	19.1	130.2	8 22 15	994	8 22 15	23	8 24 03	E:220 W:110	8 24 09	37.6	131.4	L	8 31 21	51.9	179.6
13	CONSON	9 5 15	9.8	130.2	9 6 09	10.3	127.8	9 11 15	992	9 11 15	25	9 10 03	NW:330 SE:170	9 12 03	15.1	109.2	TD	9 13 21	15.9	107.8
14	CHANTHU	9 5 15	12.4	140.5	9 6 21	14.6	138.0	9 11 09	905	9 11 09	60	9 12 18	560	9 18 15	34.4	137.6	L	9 20 09	31.8	140.7
15	DIANMU	9 22 09	11.9	115.0	9 23 15	14.8	110.5	9 23 21	1000	9 23 21	18	9 23 21	N:300 S:170	9 24 03	15.5	108.1	TD	9 26 09		域外
16	MINDULLE	9 22 21	11.2	148.6	9 23 21	13.6	143.3	9 27 03	920	9 27 03	55	10 2 03	E:850 W:600	10 2 09	39.4	147.8	L	10 5 21		域外
17	LIONROCK	10 5 09	11.6	119.0	10 8 03	17.3	110.9	10 9 21	994	10 10 09	18	10 9 03	E:750 W:500	10 10 15	20.8	106.9	TD	10 11 03	20.6	105.4
18	KOMPASU	10 7 09	13.7	136.5	10 8 09	14.2	133.6	10 13 15	975	10 13 15	30	10 11 09	1100	10 14 21	19.2	105.6	TD	10 14 21	19.2	105.6
19	NAMTHEUN	10 9 03	16.6	166.0	10 10 09	17.0	160.4	10 16 15	996	10 16 15	25	10 14 03	NE:560 SW:220	10 17 09	33.7	167.2	L	10 19 09		域外
20	MALOU	10 23 15	11.3	141.5	10 25 03	15.4	139.0	10 28 18	965	10 28 18	40	10 28 18	E:500 W:440	10 29 21	33.7	149.9	L	10 31 21		域外
21	NYATOH	11 29 03	11.7	144.0	11 30 09	12.5	139.0	12 3 09	925	12 3 09	50	12 3 15	500	12 4 09	28.4	146.5	L	12 4 15	29.0	148.1
22	RAI	12 12 03	5.8	144.8	12 13 15	6.0	141.0	12 19 09	915	12 19 09	55	12 19 09	N:560 S:280	12 21 03	19.9	112.8	TD	12 21 15	21.3	115.3

表中の日はすべて日本時(JST)。

「台風期間中の最低(大)値」の起時は、最低(大)となった最後の時刻である。

(但し、風速はノットで解析し、5m/s単位に換算、強風半径は海里で解析し、10km単位に換算しているため、必ずしもこれに当てはまらない事がある。)

強風域とは、台風の周辺で平均風速がおおむね15m/s以上の領域。

種類欄の「TD」は熱帯低気圧、「L」は温帯低気圧を表す。

域外とは、日付変更線(東経180°)より東側、東経100°より西側、又は北緯60°より北側の領域。

資料3 令和3年(2021年)に日本に影響した台風の概要表(熱帯低気圧、温帯低気圧の期間は除く)

台風 番号	日本への影響 (台風が中心が日本から概ね500km以内に入った場合)			日本への接近 (台風が中心が日本から概ね300km以内に入った場合)			上陸、通過
	月日		地 域	月日		地 域	
	始	終		始	終		
2	4/22	4/25	沖縄・奄美	4/23	4/24	沖縄地方	上陸、通過なし。
3	6/4	6/5	沖縄・奄美	6/4	6/5	沖縄地方	上陸、通過なし。
5	6/26	6/28	東海地方、伊豆諸島、小笠原諸島、関東甲信地方、東北地方	6/26	6/27	伊豆諸島、小笠原諸島	上陸、通過なし。
6	7/17	7/25	沖縄・奄美	7/18	7/24	沖縄地方	上陸、通過なし。
8	7/26	7/28	東日本、北日本	7/26	7/28	伊豆諸島、小笠原諸島、関東甲信地方、北陸地方、北日本	28日06時前、宮城県石巻市付近に上陸した。
9	8/6	8/9	沖縄・奄美、西日本、東海地方、関東甲信地方、北陸地方	8/7	8/9	沖縄・奄美、西日本、東海地方、北陸地方	8日20時過ぎ、鹿児島県枕崎市付近に上陸した。 9日05時過ぎ、広島県呉市付近に再上陸した。
10	8/5	8/9	沖縄・奄美、九州南部、四国地方、近畿地方、東日本、東北地方	8/5	8/8	沖縄・奄美、東海地方、伊豆諸島、小笠原諸島、関東甲信地方、東北地方	上陸、通過なし。
11	8/4	8/4	伊豆諸島、小笠原諸島				上陸、通過なし。
12	8/21	8/24	沖縄・奄美、西日本、北陸地方	8/21	8/24	沖縄地方、九州北部地方、中国地方	上陸、通過なし。
14	9/11	9/18	沖縄・奄美、西日本、東日本、東北地方	9/11	9/18	沖縄地方、西日本、東日本	17日19時前、福岡県福津市付近に上陸した。 18日00時過ぎ、愛媛県松山市付近に再上陸した。 18日06時過ぎ、和歌山県有田市付近に再上陸した。
16	9/29	10/2	沖縄地方、近畿地方、東日本、東北地方	10/1	10/1	伊豆諸島、小笠原諸島、関東甲信地方、東北地方	上陸、通過なし。
20	10/28	10/29	伊豆諸島、小笠原諸島	10/28	10/29	伊豆諸島、小笠原諸島	上陸、通過なし。
21	12/3	12/4	伊豆諸島、小笠原諸島	12/3	12/4	伊豆諸島、小笠原諸島	上陸、通過なし。

台風の中心がそれぞれの地域のいずれかの気象官署等から500km以内に入った場合を「日本に影響した台風」とした。  
台風の中心がそれぞれの地域のいずれかの気象官署等から300km以内に入った場合を「日本に接近した台風」とした。

資料4 令和3年地域気象観測所の月別降水量

観測所	1月			2月			3月			4月			5月			6月		
	R3年	R2年	平年値	R3年	R2年	平年値	R3年	R2年	平年値	R3年	R2年	平年値	R3年	R2年	平年値	R3年	R2年	平年値
小河内	39.0	103.5	49.5	36.0	6.5	45.9	95.5	103.0	88.5	54.0	187.5	106.3	77.5	79.0	118.7	157.0	208.0	163.2
小沢	45.0	112.0	51.3	34.0	9.0	47.4	115.5)	105.0	93.4	77.5	211.5	111.4	84.5	85.0	119.4	160.0	241.0	172.4
青梅	38.5	89.5	49.8	50.0	5.0)	45.2	114.5	99.0	90.1	65.5	268.0	108.4	78.5	99.5	124.4	142.5	264.5	176.0
練馬	40.0	94.5	47.8	52.0)	11.0	39.6	143.0	103.5	109.3	104.5	228.5	130.9	72.0	103.0	88.3	189.5	196.0	201.4
八王子	51.0	107.0	54.1	51.0	9.0	46.1	111.5	101.0	102.9	81.0	257.0	114.1	78.5	67.0	124.7	81.5	217.5	172.0
府中	39.5	109.5	56.9	51.0	11.5	52.4	142.5	119.5)	113.8	86.0	231.5	121.9	70.0	80.0	133.1	111.0	255.5	166.6
世田谷	42.5	125.5	60.9	72.5	17.0	60.4	238.5	130.5	121.4	124.5	256.0	134.0	85.0	108.5	141.9	101.5	230.5	170.5
江戸川臨海	37.5	110.5	50.1	66.0	18.5	50.9	176.0	112.0	103.0	126.0	228.0	111.8	85.0	86.5)	122.5	84.0	197.0	150.3
羽田	44.5	95.5	51.0	70.0	19.0	52.1	170.0	107.5	111.3	127.5	174.0	117.6	91.5	88.5	126.7	75.0)	180.5	150.1
新島	94.0	280.5	101.4	51.0	139.5	134.3	168.0	272.5	187.0	102.0	195.0	173.4	214.0	167.0	184.0	177.5	301.5	261.5

観測所	7月			8月			9月			10月			11月			12月			年		
	R3年	R2年	平年値	R3年	R2年	平年値	R3年	R2年	平年値	R3年	R2年	平年値	R3年	R2年	平年値	R3年	R2年	平年値	R3年	R2年	平年値
小河内	256.5	369.0	205.6	229.0	118.0	217.4	138.5	296.0	270.2	105.5	251.5)	215.4	51.0)	8.5	68.9	71.0	1.0	43.7	1310.5	1731.5	1608.0
小沢	276.0	425.5	220.0	318.5	103.5	238.6	144.0	370.5	280.6	153.0	249.0	219.5	53.0	8.5	74.5	61.5	0.5	45.1	1522.5	1921.0	1673.6
青梅	248.5	337.5	197.9	206.0	23.5	212.9	154.0	216.0	234.2	135.5	200.0)	208.6	68.5	9.5	71.3	61.5	1.0	44.6	1363.5	1613.0	1563.3
練馬	269.5	264.0	165.8	280.5	61.5	164.4	231.0	146.0	229.6	144.5	194.0	263.9	77.0	11.0	66.2	126.5	5.0	46.3	1730.0	1418.0	1553.3
八王子	273.0	350.0	188.3	307.5	37.0	212.5	148.0	233.5	264.4	114.5	213.0	230.8	82.0	11.5	80.1	69.0	1.0	53.1	1448.5	1604.5	1643.0
府中	346.0	285.5	164.2	337.0	47.0	173.4	258.0	151.0	246.7	140.0	184.0	228.0	100.5	9.5	83.2	106.5	2.0	58.7	1788.0	1486.5	1598.9
世田谷	298.0	264.5	168.5	364.0	21.5	169.6	221.5	137.0	232.2	140.0	206.5	236.2	91.0	12.0	97.7	116.0	10.0	60.9	1895.0	1519.5	1654.2
江戸川臨海	362.0	236.5	129.1	249.0	14.5	108.0	129.0	88.0	195.7	183.5	155.0	205.7	57.5	13.0	90.5	130.5	11.0	53.3	1686.0	1270.5	1364.0
羽田	252.0	262.5	137.4	213.5	6.0	114.4	172.5	113.0	204.9	190.5	154.5	204.5	69.0	13.0	90.0	129.5	11.0	55.0	1605.5	1225.0	1405.4
新島	466.5	566.5	205.3	337.0	75.0	169.1	268.0	199.5	195.1	351.0	282.5	313.5	212.0	71.0	182.8	63.0	33.0	117.5	2504.0	2583.5	2225.0

(注1) 平年値の統計期間は、1991年～2020年である。

別表 令和3年気象官署・特別地域観測所の月別降水状況

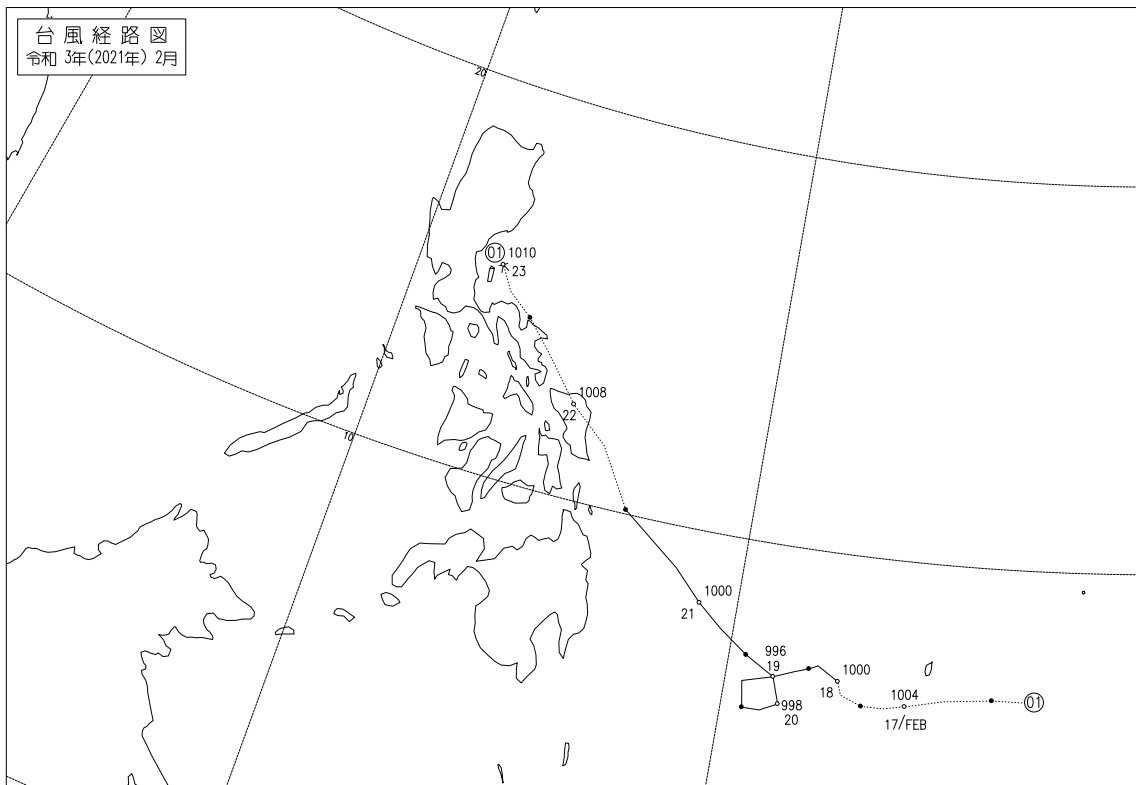
観測所	1月			2月			3月			4月			5月			6月		
	R3年	R2年	平年値	R3年	R2年	平年値	R3年	R2年	平年値	R3年	R2年	平年値	R3年	R2年	平年値	R3年	R2年	平年値
東京	43.5	135.0	59.7	88.5	15.0	56.5	173.0	131.0	116.0	156.0	296.5	133.7	99.5	118.0	139.7	168.5	212.5	167.8
大島	236.0	299.0	137.3	66.5	110.0	146.0	198.0	376.0	238.4	177.0	361.0	247.4	327.0)	115.5	256.5	220.0	355.0	328.8
三宅島	120.0	236.5	150.9	69.0	153.5	170.9	274.5	372.5	275.6	158.0	233.5	229.3	184.5	144.5	243.3	218.0	489.0	349.7
八丈島	246.5	346.5)	201.7	78.0	157.0	205.5	127.0	287.0	296.5	156.5	188.5	215.2	364.5)	250.5	256.7	379.0	533.0	390.3

観測所	7月			8月			9月			10月			11月			12月			年		
	R3年	R2年	平年値	R3年	R2年	平年値	R3年	R2年	平年値	R3年	R2年	平年値	R3年	R2年	平年値	R3年	R2年	平年値	R3年	R2年	平年値
東京	310.0	270.5	156.2	382.5	61.5	154.7	222.5	117.5	224.9	199.5	205.0	234.8	93.0	14.5	96.3	116.0	13.0	57.9	2052.5	1590.0	1598.2
大島	434.5	623.0	255.9	373.0	28.5	191.7	277.0	284.5	341.3	399.0	552.0	405.2	186.5	50.0	192.8	166.5	41.5	117.6	3061.0	3196.0	2858.9
三宅島	408.5	746.0	240.2	412.5	68.5	206.6	393.5	253.5	330.9	473.5	616.5	418.9	220.5	107.0	234.2	174.5	56.0	171.1	3107.0	3477.0	3024.7
八丈島	229.0	462.5	254.1	230.5)	140.5	169.5	283.0	580.5	360.5	605.5	961.5	479.1	151.5	136.0	277.4	134.5	145.5	200.2	2985.5	4189.0	3306.6

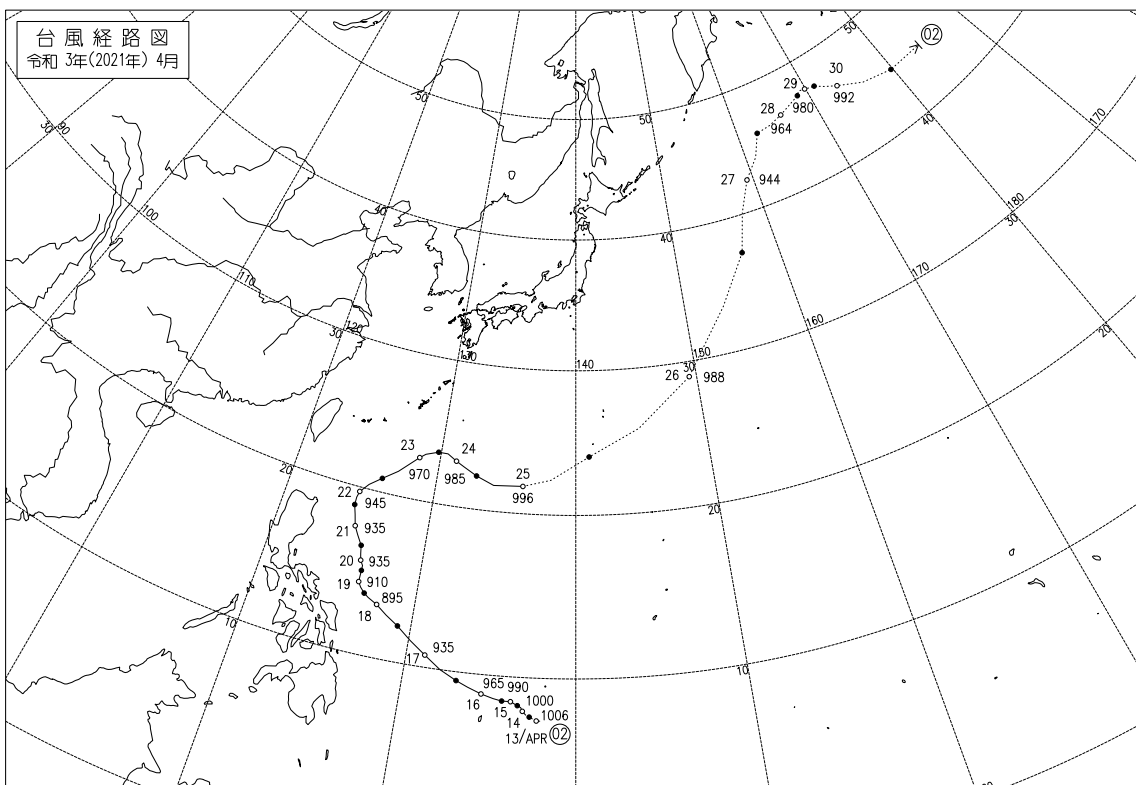
(注1) 平年値の統計期間は、1991年～2020年である。

資料5 令和3年(2021年)に発生した台風の経路図(月別)

※ 1月及び3月は台風の発生がなかったため掲載していない。



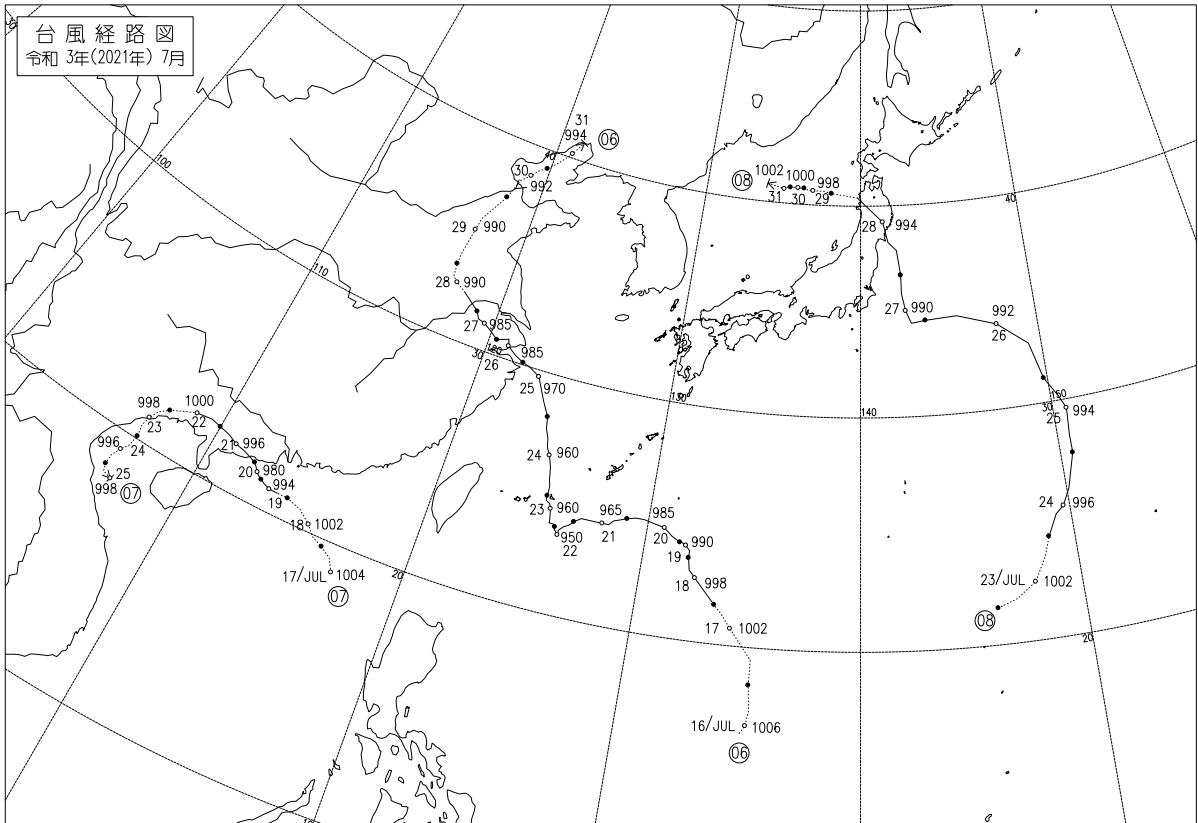
丸で囲った数字は台風番号である。経路上の○印は例に記した日の9時、●印は21時の位置で、→は消滅を示す。また、経路の実線は台風、破線は熱帯低気圧あるいは温帯低気圧の期間を示す。



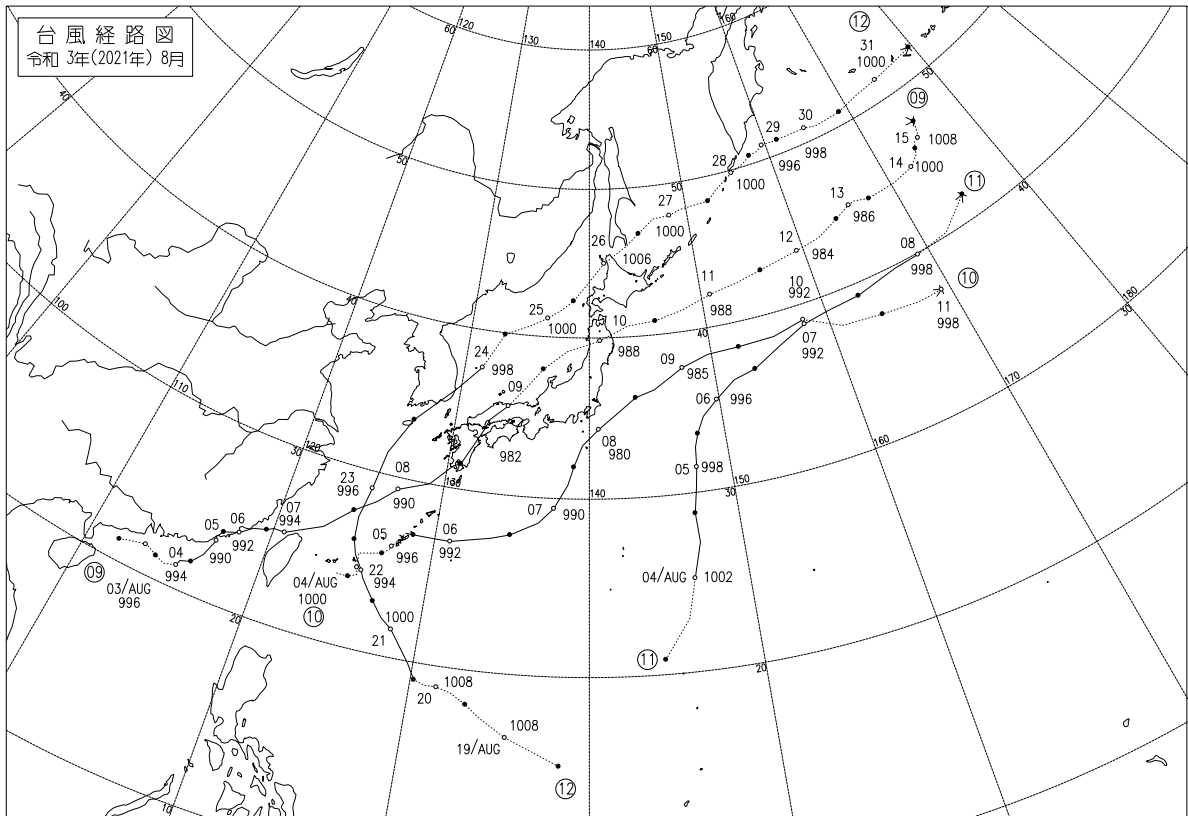
丸で囲った数字は台風番号である。経路上の○印は例に記した日の9時、●印は21時の位置で、→は消滅を示す。また、経路の実線は台風、破線は熱帯低気圧あるいは温帯低気圧の期間を示す。



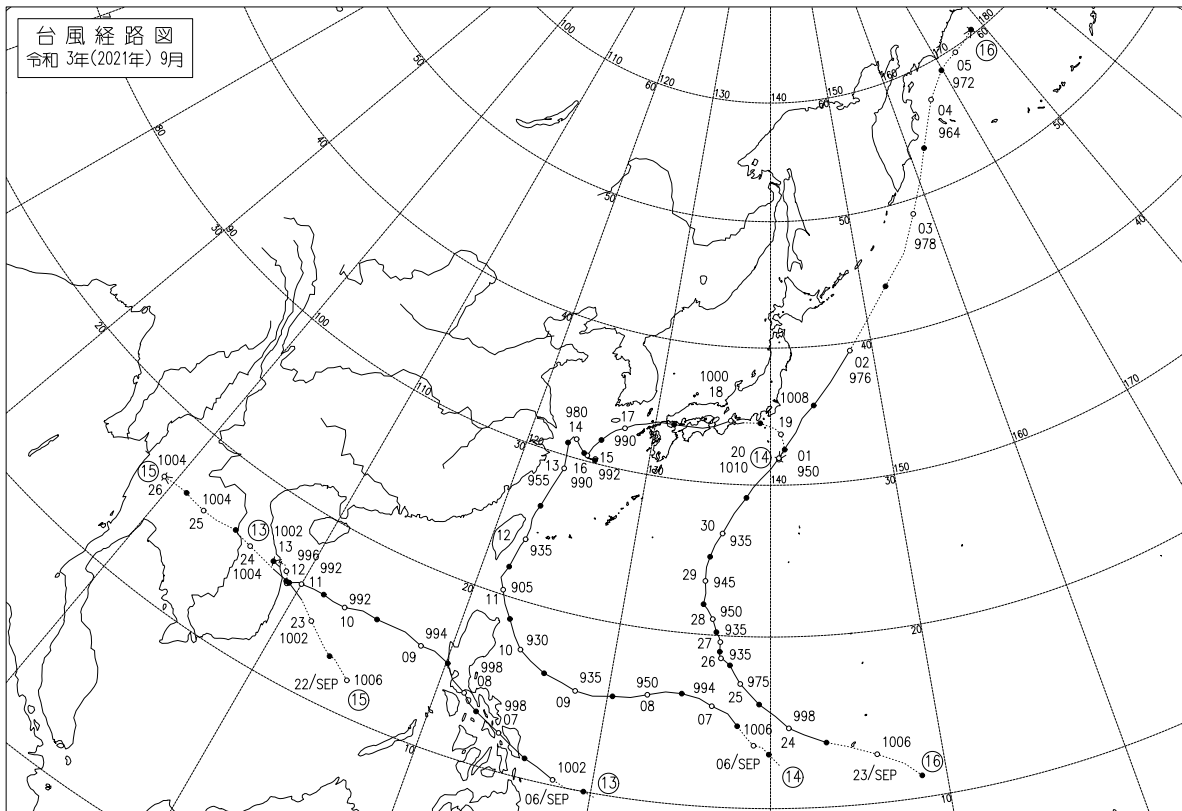




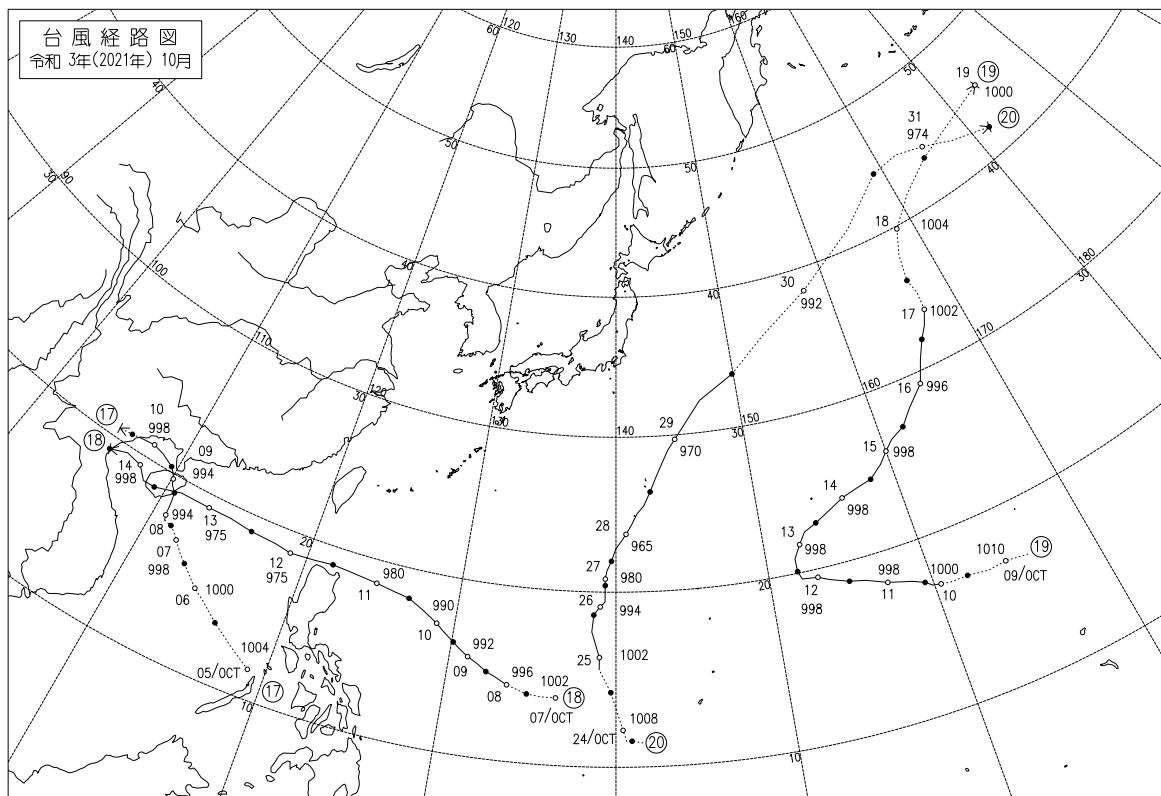
丸で囲った数字は台風番号である。経路上の○印は傍に記した日の9時、●印は21時の位置で、→は消滅を示す。また、経路の実線は台風、破線は熱帯低気圧あるいは温帯低気圧の期間を示す。



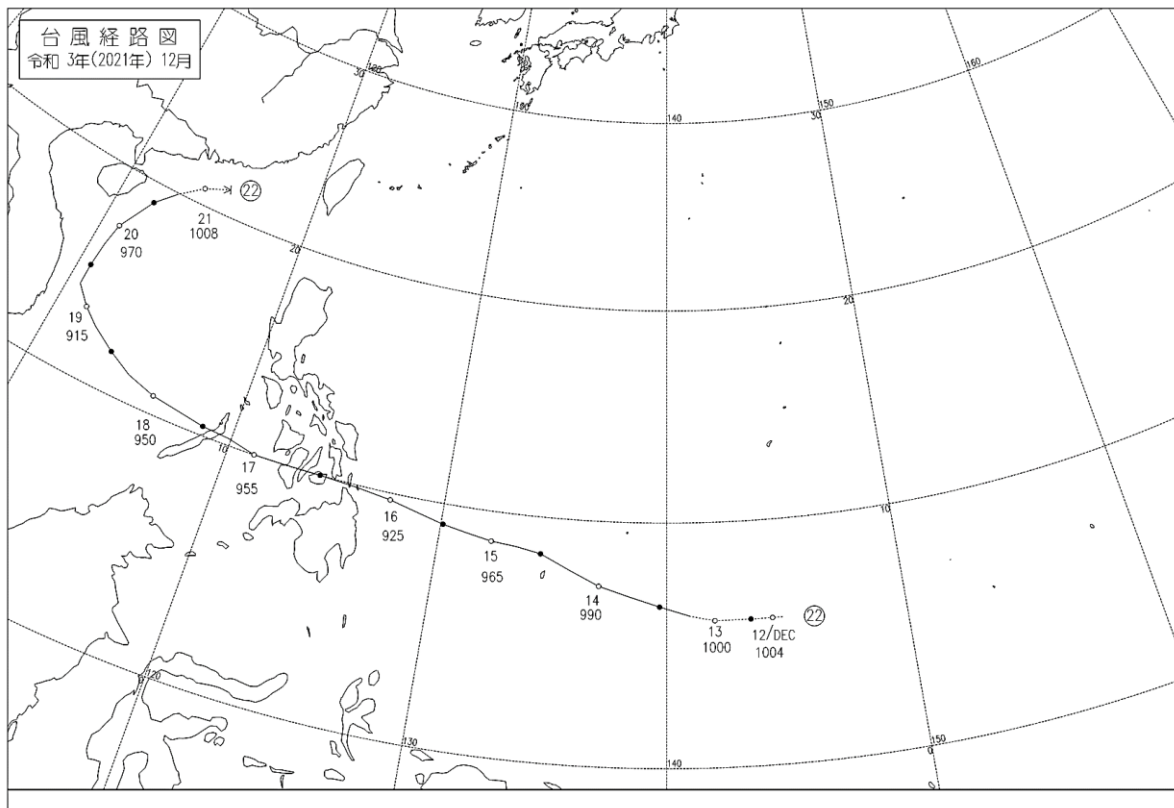
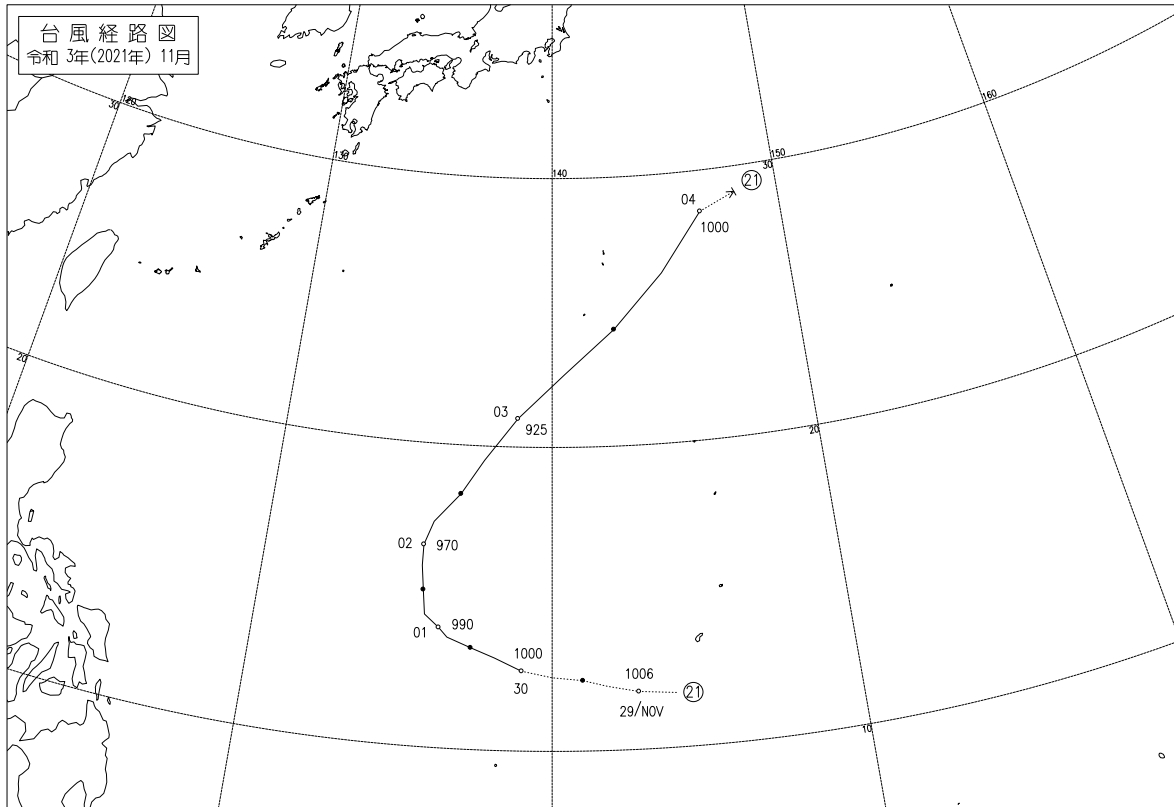
丸で囲った数字は台風番号である。経路上の○印は傍に記した日の9時、●印は21時の位置で、→は消滅を示す。また、経路の実線は台風、破線は熱帯低気圧あるいは温帯低気圧の期間を示す。



丸で囲った数字は台風番号である。経路上の○印は傍に記した日の9時、●印は21時の位置で、→は消滅を示す。また、経路の実線は台風、破線は熱帯低気圧あるいは温帯低気圧の期間を示す。



丸で囲った数字は台風番号である。経路上の○印は傍に記した日の9時、●印は21時の位置で、→は消滅を示す。また、経路の実線は台風、破線は熱帯低気圧あるいは温帯低気圧の期間を示す。































資料7 令和3年東京都土砂災害警戒情報発表状況

(東京都、気象庁 共同発表)

発表月日時分		発表号数	警戒対象地域	警戒解除地域
7月1日	8時05分	第1号	新島村*	
7月2日	17時23分	第2号	利島村* 新島村	
	21時00分	第3号		利島村 新島村
7月28日	0時35分	第1号	大島町*	
	5時25分	第2号		大島町
8月8日	6時30分	第1号	三宅村*	
	11時05分	第2号		三宅村
8月15日	5時15分	第1号	八王子市* 町田市* 多摩市*	
	6時00分	第2号	世田谷区* 八王子市 三鷹市* 府中市* 調布市* 町田市 日野市* 多摩市 稲城市*	
	9時35分	第3号	八王子市 府中市 町田市 日野市 多摩市 稲城市	世田谷区 三鷹市 調布市
	14時55分	第4号		八王子市 府中市 町田市 日野市 多摩市 稲城市
10月1日	9時55分	第1号	三宅村*	
	16時00分	第2号		三宅村
10月28日	23時05分	第1号	小笠原村*	
10月29日	9時15分	第2号		小笠原村

※ \*は土砂災害警戒情報が新規で発表された自治体

資料8 令和3年東京都竜巻注意情報発表状況  
(気象庁大気海洋部)

発表日時		対象地域	有効期間	発表号数
1月29日	1時39分	伊豆諸島南部	29日2時50分まで	第1号
3月13日	8時23分	伊豆諸島南部	13日9時30分まで	第1号
	9時18分	伊豆諸島南部	13日10時30分まで	第2号
	13時43分	東京地方	13日14時50分まで	第3号
	14時38分	東京地方	13日15時50分まで	第4号
	15時33分	東京地方	13日16時40分まで	第5号
	16時28分	東京地方	13日17時40分まで	第6号
5月1日 5月2日	14時14分	伊豆諸島北部	1日15時20分まで	第1号
	15時18分	伊豆諸島北部	1日16時30分まで	第2号
	19時03分	東京地方	1日20時10分まで	第3号
	19時33分	東京地方、伊豆諸島北部	1日20時40分まで	第4号
	20時33分	東京地方、伊豆諸島北部	1日21時40分まで	第5号
	22時23分	伊豆諸島北部	1日23時30分まで	第6号
	23時18分	伊豆諸島北部	2日0時30分まで	第7号
	0時13分	伊豆諸島北部	2日1時20分まで	第8号
	1時13分	伊豆諸島北部	2日2時20分まで	第9号
	3時08分	伊豆諸島南部	2日4時20分まで	第10号
7月10日	20時23分	東京地方	10日21時30分まで	第1号
	21時23分	東京地方	10日22時30分まで	第2号
7月11日	15時23分	東京地方	11日16時30分まで	第1号
	16時18分	東京地方	11日17時30分まで	第2号
	17時13分	東京地方	11日18時20分まで	第3号
8月23日	9時13分	東京地方	23日10時20分まで	第1号
9月4日	19時28分	伊豆諸島南部	4日20時40分まで	第1号
	20時23分	伊豆諸島南部	4日21時30分まで	第2号
11月3日	20時28分	伊豆諸島南部	3日21時40分まで	第1号
11月4日	6時14分	伊豆諸島北部	4日7時20分まで	第1号
	6時28分	伊豆諸島北部、伊豆諸島南部	4日7時40分まで	第2号
11月4日	18時43分	伊豆諸島南部	4日19時50分まで	第1号
	20時44分	伊豆諸島南部	4日21時50分まで	第2号
	23時43分	伊豆諸島北部	5日0時50分まで	第3号
11月22日	15時58分	伊豆諸島北部	22日17時10分まで	第1号
12月1日	2時38分	東京地方	1日3時50分まで	第1号
	2時43分	東京地方、伊豆諸島北部	1日3時50分まで	第2号
	3時38分	東京地方、伊豆諸島北部	1日4時50分まで	第3号
	4時34分	東京地方、伊豆諸島北部	1日5時40分まで	第4号
	5時28分	東京地方、伊豆諸島北部	1日6時40分まで	第5号
	5時58分	東京地方、伊豆諸島北部、伊豆諸島南部	1日7時10分まで	第6号
	6時53分	東京地方、伊豆諸島北部、伊豆諸島南部	1日8時00分まで	第7号
	7時48分	東京地方	1日9時00分まで	第8号
12月17日	8時33分	伊豆諸島北部	17日9時40分まで	第1号
	9時03分	伊豆諸島北部、伊豆諸島南部	17日10時10分まで	第2号

資料9 令和3年関東海域における地方海上警報発表状況

気象庁大気海洋部

種別 \ 月	1	2	3	4	5	6	7	8	9	10	11	12	計
台風	0	0	0	0	0	0	0	0	9	14	0	0	23
暴風	6	8	0	0	0	6	0	0	7	23	0	27	77
強風	79	84	55	51	43	36	22	24	13	53	46	76	582
その他	55	30	78	84	122	105	75	68	66	46	67	45	841
計	140	122	133	135	165	147	97	92	95	136	113	148	1523

資料10 東京都の主な災害（風水害）

（昭和38年以降）

年 月 日	災 害 名	主な被害										主 な 被害地域	災害救助 法の適用
		死 者	行 方 不 明	重 傷	軽 傷	全 壊	半 壊	一 部 破 損	床 上 浸 水	床 下 浸 水	下 水		
38. 6. 4	台風第2号	3		1	4	1	1	1	106			区部全域	
38. 8. 28～29	台風第11号								2,736			区部全域	
〃	集中豪雨	1		1	20				4,876			区部全域	
39. 9. 23～24	台風第20号	1		1	20	3	8	82				都内全域	
40. 5. 27	台風第6号							2	1,085			都内全域	
40. 8. 21～23	台風第17号				9	1	7	104	759			都内全域	
40. 9. 10	台風第23号				9	1						都内全域	
40. 9. 16～18	台風第24号	6		3	7	3	11	165	257			都内全域	
41. 6. 27～28	台風第4号	2	1	2	4	12	20	37	15,852			都内全域	16
41. 9. 24～25	台風第26号	5		24	289	377	2,934	51,088	439			多摩地域	10
42. 9. 13～14	台風第22号					4	7	37				島しょ地域	
42. 10. 26～27	台風第34号							1	9			区部・島しょ地域	
43. 7. 5～6	大 雨								60			足立・葛飾	
44. 10. 9	台風第12号					4	4	16				青ヶ島	
45. 7. 1～2	大 雨								220			大田・町田ほか	
45. 7. 5～6	台風第2号								1			多摩・島しょ地域	
45. 9. 25	台風第17号						1	7				小笠原	
45. 9. 29	大島集中豪雨								1			大島	
46. 7. 7	台風第13号								5			多摩地域	
46. 8. 31	台風第23号	3					1	24	577			区部・多摩地域	
46. 9. 7	台風第25号				2		9	28	90			区部・島しょ地域	
46. 9. 26	台風第29号								121			区部・多摩地域	
47. 1. 10～13	低 気 圧					1	12					八丈島	
47. 6. 25	三宅島集中豪雨							1				三宅島	
47. 7. 12	大 雨					2	2	4	738			区部・多摩地域	
47. 7. 15	台風第6号				1			3	69			都内全域	
47. 9. 12	雷 雨								27			都内全域	
47. 9. 15	低 気 圧					3	2	6	108			都内全域	
47. 9. 17～18	台風第20号						1	1	101			都内全域	
47. 10. 11	台風第24号							2				小笠原	
47. 10. 29	台風第26号					1						小笠原	
47. 12. 24	集中豪雨								64			新島	
48. 6. 9	大 雨								43			足立	
48. 7. 2	雷 雨								184			板橋・練馬ほか	
48. 8. 4	大 雨								212			大田・世田谷ほか	
48. 10. 13	大 雨								571			区部・多摩地域	
48. 10. 21	大 雨								2			江戸川	
48. 11. 10	大 雨								250			江東・足立・葛飾	

年 月 日	災 害 名	主な被害								主 な 被害地域	災害救助 法の適用	
		死 者	行 方 不 明	重 傷	軽 傷	全 壊	半 壊	一 部 破 損	床 上 水 浸			床 下 水 浸
49. 6. 9	雷 雨								53		足立・葛飾ほか	
49. 6. 18	大 雨								1		小平	
49. 7. 7	台風第8号								88		品川・目黒ほか	
49. 7. 10	大 雨								40		大田・八王子ほか	
49. 7. 20	雷 雨	1			2		3	1	770		区部・多摩地域	新宿
49. 8. 1	雷 雨								136		新宿・文京ほか	
49. 8. 26	台風第14号				1			1	4		多摩地域	
49. 9. 1	台風第16号			1	1	19		9	80		都内全域	
49. 9. 9	集中豪雨								82		区部・多摩地域	
50. 6. 10	集中豪雨								44		多摩地域	
50. 8. 23	集中豪雨								9		江戸川・小金井ほか	
50. 9. 5	集中豪雨								13		品川	
50.10. 5	台風第13号			3	82	285	524	1,286	4		島しょ地域	八丈
50.11. 7	集中豪雨								41		足立・葛飾ほか	
51. 9. 9	台風第17号				1			6	2,288		区部・多摩地域	板橋
52. 3. 30~31	集中豪雨								1		田無	
52. 5. 15	大 雨								7		板橋	
52. 6. 10	大 雨						1				八丈島	
52. 6. 14	集中豪雨								3		大田・江戸川	
52. 7. 7	雷 雨	1			1		2	1	45		多摩地域	
52. 7. 16~17	雷 雨								3		大田・杉並・足立	
52. 7. 19	集中豪雨								2		大田・杉並・足立	
52. 8. 14	集中豪雨							1			練馬・稲城	
52. 8. 17~19	集中豪雨					1			231		区部・多摩地域	
52. 9. 9	台風第9号								5		世田谷ほか	
52. 9. 19	台風第11号								1		区部・多摩地域	
52.12. 16	集中豪雨								1		大田	
53. 2. 28	突 風			2	32	1	2	584			区部	
53. 4. 6	集中豪雨		1		1			2	1,874		区部・多摩地域	新宿・板橋
53. 7. 11	集中豪雨								243		多摩地域	
54. 3. 24	集中豪雨								33		区部・多摩地域	
54. 3. 31	強 風							9			檜原	
54. 5. 8	集中豪雨								5		足立	
54. 5. 15	集中豪雨								826		区部・多摩地域	新宿
54. 8. 11	集中豪雨								15		板橋	
54. 8. 29	大 雨					1	1				御蔵島	
54. 9. 4	台風第12号			1				29	107		多摩地域	
54.10. 7	台風第18号								4		足立	
54.10. 19	台風第20号	5		10	71	33	358	1,505	184		都内全域	

年 月 日	災 害 名	主な被害										主 な 被害地域	災害救助 法の適用
		死 者	行 方 不 明	重 傷	軽 傷	全 壊	半 壊	一 部 破 損	床 上 浸 水	床 下 浸 水	下 水		
55. 5. 21	台風第3号							2				八丈島	
55. 9. 10~11	台風第13号	1			1					9		区部・多摩地域	
55. 9. 27	大 雨							1		1		八丈島	
55. 10. 14	台風第19号				1	2	7	68				島しょ地域	
56. 4. 20	大 雨									2		足立・国分寺ほか	
56. 7. 22	集中豪雨									1,796		区部・多摩地域	新宿、文京 目黒、豊島
56. 7. 23~24	大 雨									30		小金井・国分寺	
56. 8. 22	台風第15号			1		1		2		20		都内全域	
56. 10. 1	台風第22号						1	10				八丈島	
56. 10. 22	台風第24号				4	1	1	6		6,235		都内全域	千代田、文京 新宿、豊島 足立、葛飾 江戸川
57. 4. 15	大 雨									7		目黒・足立	
57. 6. 3	強 風				2							千代田・中央	
57. 6. 20	大 雨									155		区部全域	
57. 6. 21	大 雨									3		奥多摩	
57. 7. 31	大 雨									3		多摩地域	
57. 8. 1	台風第10号				11	5	13	104		54		都内全域	
57. 8. 27	大 雨									1		八王子・青梅	
57. 9. 1~ 4	台風第15号							6				小笠原・青ヶ島ほか	
57. 9. 12	台風第18号			1	12	4	3	18		5,733		都内全域	新宿、文京 品川、中野 杉並、練馬 足立
57. 10. 8	台風第21号					11	2	49		1		八丈島・青ヶ島	
57. 11. 30	大 雨	1			1					401		区部・多摩地域	
58. 6. 10	大 雨									354		区部全域	
58. 7. 9	大 雨									13		品川・目黒ほか	
58. 8. 17	台風第5号									7		多摩地域	
58. 9. 1	大 雨									2		足立	
58. 10. 11	台風第13号					1		6				島しょ地域	
58. 11. 7	台風第17号			1	5	30	24	73		1		区部全域	小笠原
59. 1. 19~ 2. 17	大 雪			8	160							区部地域	
59. 7. 11	大 雨									9		江戸川	
59. 7. 27	大 雨									2		町田	
59. 10. 30	台風第22号					3	5	44				小笠原	
60. 6. 30~ 7. 1	台風第6号			1	4	3	4	47		22	209	都内全域	
60. 7. 14	大 雨	1			1			2		1,193	7,351	区部	
60. 7. 20	大 雨									1	126	板橋・青梅ほか	
60. 7. 21	大 雨									1	146	多摩地域	
60. 9. 6	大 雨									65	855	足立	
61. 3. 23	大雪及び大雨	2		1	8			1				都内全域・大島	
61. 7. 23	雷 雨									4		区部・多摩地域	

年 月 日	災 害 名	主な被害										主 な 被害地域	災害救助 法の適用
		死 者	行 方 不 明	重 傷	軽 傷	全 壊	半 壊	一 部 破 損	床 上 浸 水	床 下 浸 水	下 水		
61. 8. 4	台風第10号									738		都内全域	足立
61. 9. 2～3	台風第15号									3		区部・多摩地域	
61. 9. 6	雷 雨									1		文京・中野	
61. 9. 8～9	雷 雨									10		江戸川	
61. 9. 28～29	台風第17号					6	1	20				小笠原	
62. 7. 25	大 雨	1			1				349	3,482		都内全域	
62. 7. 31	大 雨	1			2				250	1,947		区部	
62. 8. 24	大 雨								25	657		都内全域	
63. 8. 11～12	大 雨								28	346		都内全域	
H元. 6. 23	大 雨								4	7		新島・神津	
H元. 7. 26	大 雨								4	21		小金井ほか	
H元. 8. 1	大 雨				1			5	1,100	2,534		都内全域	中野
H元. 8. 10	大 雨						1		189	434		区部・多摩地域	
H元. 8. 27	台風第17号	1									4	青梅ほか	
H元. 8. 28	雷 雨								2	12		東村山ほか	
H元. 9. 19～20	台風第22号				1			1	5	32		都内全域	
2. 1. 16	大 雪			3	13							区部・多摩地域	
2. 1. 31～2. 1	大 雪			11	35							区部・多摩地域	
2. 7. 26	大 雨								1	160		新宿・中野・豊島	
2. 8. 8	大 雨								21	89		区部・多摩地域	
2. 8. 10	台風第11号	1						3				都内全域	
2. 9. 13	大 雨								57	174		品川・大田ほか	
2. 9. 19～20	台風第19号				3		5	59			2	都内全域	
2. 9. 30	台風第20号						1	2	10	51		都内全域	
2. 11. 30	台風第28号								16	85		都内全域	
2. 12. 11	突 風							1				江東	
3. 8. 1	大 雨							1	35	82		都内全域	
3. 8. 20	大 雨	3	1		2	3	3	1	6	21		都内全域	
3. 9. 8～9	台風第15号					2	2	46	2	16		都内全域	
3. 9. 19～20	台風第18号	1		1	2	1	3	10	483	2,739		都内全域	
3. 10. 11～13	台風第21号		2		6					1	1	都内全域	
4. 2. 1	大 雪				35			1				都内全域	
4. 6. 20	大 雨								3	21		多摩地域	
4. 7. 15	大 雨								22	298		都内全域	
4. 12. 8	大 雨								9	144		都内全域	
5. 6. 21	大 雨							4	212	456		区部	
5. 7. 24～25	大 雨								3	5		新宿	
5. 8. 1	大 雨								50	97		中野	
5. 8. 26～27	台風第11号							3	826	3,312		都内全域	中野
5. 11. 14	大 雨								12	105		都内全域	

年 月 日	災 害 名	主な被害										主 な 被害地域	災害救助 法の適用	
		死 者	行 方 不 明	重 傷	軽 傷	全 壊	半 壊	一 部 破 損	床 上 浸 水	床 下 浸 水	下 水			
6. 2. 11～12	大 雪				15								大田	
6. 2. 21～22	低気圧通過							7					島しょ地域	
6. 6. 1	大 雨								1	1			杉並区	
6. 7. 7	大 雨								80	160			都内全域	
6. 7. 12	大 雨								2	43			都内全域	
6. 7. 18	大 雨								27	125			区部全域	
6. 8. 20～21	大 雨				1			1	21	72			都内全域	
6. 9. 2	大 雨								18	99			区部全域	
6. 9. 17	大 雨				1				5	50			都内全域	
6. 9. 29～30	台風第26号							3					八王子市	
7. 7. 4	大 雨								1				世田谷区	
7. 7. 25	大 雨								3	1			町田市	
7. 8. 2	大 雨								59	52			区部・多摩地域	
7. 8. 6	大 雨							1	6	95			多摩地域	
7. 8. 22	大 雨				1		1	1	13	49			多摩地域	
7. 9. 16～17	台風第12号				1	16	24	659				6	島しょ地域	
8. 7. 9～10	台風第5号												島しょ地域	
8. 7. 21	大 雨								1	21			多摩地域	
8. 9. 21～22	台風第17号				9	1	5	199	10	72			都内全域	
9. 4. 7	大 雨								2	2			新宿・千代田	
9. 4. 22～23	台風第1号							6					小笠原	
9. 5. 24～25	大 雨							1					練馬	
9. 6. 12～13	台風第6号					2	2	1					小笠原	
9. 6. 20	台風第7号	1		1	2			20	1	6			渋谷・武蔵村山ほか	
9. 6. 28～29	台風第8号							1					東村山	
9. 8. 23	大 雨								111	177			品川・目黒ほか	
9. 9. 3	大 雨								5	1			目黒・保谷ほか	
9. 9. 18～19	台風第20号							9					大島・小笠原	
9. 9. 21～25	台風第24号	3			3	3	5	93					小笠原	
9. 11. 7～8	台風第25号					1	1	1	1	3			小笠原	
9. 11. 17	竜 巻			1	5	4	4	49					八丈島	
10. 1. 8～9	大 雪				4			6					区部全域	
10. 1. 15	大 雪	1			2			26					都内各地	
10. 2. 8	竜 巻							12					北区	
10. 3. 5～6	大 雨						1	10					伊豆諸島南部	
10. 7. 30	大 雨				1		1	2	12	57			都内各地	
10. 8. 3	大 雨								46	85			区部中心	
10. 8. 28～30	大雨・台風第4号								12	143			都内全域	
10. 9. 7	大 雨				1				1	5			八丈島	
10. 9. 15～16	台風第5号							13	10	22			都内全域	



年 月 日	災 害 名	主な被害										主 な 被害地域	災害救助 法の適用
		死 者	行 方 不 明	重 傷	軽 傷	全 壊	半 壊	一 部 破 損	床 上 浸	床 下 浸	下 水		
11. 7. 13~14	大 雨			1	1					4	11	大田区・荒川区	
11. 7. 21	大 雨	1		1	2					493	315	新宿区・杉並区ほか	
11. 7. 22	大 雨									8	6	新宿区・豊島区	
11. 8. 14	大 雨						2	2	46	319		区部・多摩地域	
11. 8. 24	大 雨							1	70	43		区部・多摩地域	
11. 8. 29	大 雨								1,168	1,372		区部中心	
11. 10. 27	大 雨							2	2	24		区部中心	
12. 3. 24	強 風							1				八丈島	
12. 4. 10	大 雨							1				町田市	
12. 7. 3	大 雨								6	33		港区・品川区ほか	
12. 7. 4	大 雨								127	267		区部全域	
12. 7. 8	台風第3号				1	3		13	4	33		都内全域	
12. 8. 5	大 雨								11	15		新宿区・豊島区ほか	
12. 8. 7	大 雨								2	8		区部中心	
12. 9. 12	大 雨				1			1	28	202		区部・多摩地域	
12. 12. 25	竜 巻				1		2					足立区・大島	
13. 1. 27	大 雪				1			4				港区・練馬区ほか	
13. 6. 7	大 雨								8	14		大田区・葛飾区	
13. 6. 11	大 雨								3	4		品川区・目黒区ほか	
13. 7. 18	大 雨								130	141		区部中心	
13. 7. 25	大 雨				1				4	11		区部・多摩地域	
13. 8. 21	台風第11号								1			区部・多摩地域	
13. 9. 10	台風第15号	1			1			58	10	133		全 域	
13. 9. 19	台風第17号							4				八丈・青ヶ島	
13. 10. 10	大 雨								4	5		区部中心	
13. 10. 18	台風第21号											八丈・青ヶ島	
14. 1. 21	大 雨							2	1	5		目黒区・大田区ほか	
14. 4. 21	大 雨											八丈町	
14. 7. 11	台風第6号						1	2	1	1		全 域	
14. 7. 16	台風第7号							5				区部・島しょ地域	
14. 8. 2	大 雨								26	28		区部中心	
14. 8. 4	大 雨								123	232		区部中心	
14. 8. 19	台風第13号				1			1	3	7		全 域	
14. 9. 6	大 雨								3	7		港区・品川区ほか	
14. 9. 7	大 雨								2	8		区部中心	
14. 9. 9	大 雨								7	32		八王子市・日野市ほか	
14. 10. 1	台風第21号					4	9	61	2	26		全 域	
14. 10. 7	竜 巻				1			3				大島町	
14. 11. 1	大 雨											東村山市・八丈町	

年 月 日	災 害 名	主な被害										主 な 被害地域	災害救助 法の適用
		死 者	行 方 不 明	重 傷	軽 傷	全 壊	半 壊	一 部 破 損	床 上 浸 水	床 下 浸 水	下 水		
15. 3. 21	強 風							1				江東区・板橋区	
15. 5. 20	大 雨									5	4	中野区・西東京市	
15. 6. 23	大 雨											八丈町	
15. 6. 25	大 雨									13	44	都内全域	
15. 7. 25	大 雨										2	多摩地域	
15. 7. 31	大 雨											神津島村	
15. 8. 5	大 雨									1		都内全域	
15. 8. 7～ 8	台風第10号									3		都内全域	
15. 8. 15	大 雨				1			1			1	都内全域	
15. 9. 3	大 雨									5	69	23区地域	
15. 9. 20～22	台風第15号				6	19	166					伊豆諸島全域	
15. 9. 28～30	台風第16号							2				小笠原村	
15. 10. 13	大 雨							1	115	142		都内全域	
15. 11. 25	大 雨											青梅市・利島村	
15. 12. 20	強 風							1				小平市	
16. 2. 23	竜 巻							11				世田谷区・目黒区	
16. 3. 30	大 雨									2		目黒区	
16. 5. 20～21	台風第2号											八丈町	
16. 6. 21～22	台風第6号							4				都内全域	
16. 7. 28～30	台風第10号							4				青ヶ島	
16. 8. 28～31	台風第16号							6	1			23区地域・伊豆諸島南部	
16. 9. 4	集 中 豪 雨								38	48		23区地域	
16. 10. 4～ 5	台風第21号							1	1			青梅市ほか	
16. 10. 8～10	台風第22号					1		38	295	872		都内全域	
16. 10. 19～21	台風第23号							3	174	236		都内全域	
16. 12. 4～ 5	低気圧通過							23			1	23区地域・伊豆諸島	
17. 3. 28	大 雨											新島	
17. 5. 15	低気圧通過							13	1			八王子市他	
17. 5. 23	大 雨								9	10		区部	
17. 6. 25	大 雨											大島町	
17. 6. 30	大 雨								1			目黒区	
17. 7. 25～26	台風第7号											都内全域	
17. 8. 8	大 雨								2	6		八王子市他	
17. 8. 12～13	大 雨								3	4		北区他	
17. 8. 15～16	大 雨								118	168		区部	
17. 8. 24～26	台風第11号							52				島しょ地域	
17. 9. 4～ 5	大 雨								2,972	2,644		東京都全域	中野・杉並
17. 9. 11	大 雨								33	8		区部	
17. 9. 24～25	台風第17号							18				八丈町・青ヶ島	
17. 10. 18～19	台風第20号											八丈町	

年 月 日	災 害 名	主な被害										主 な 被害地域	災害救助 法の適用
		死 者	行 方 不 明	重 傷	軽 傷	全 壊	半 壊	一 部 破 損	床 上 浸 水	床 下 浸 水	下 水		
18. 5. 24	大 雨									2	12	都内全域	
18. 7. 15~22	大 雨						1	5			2	多摩地域	
18. 8. 6	台風第7号									2		区部	
18. 8. 12	大 雨									7	3	区部	
18. 9. 11	大 雨									32	54	都内全域	
18. 9. 22~23	台風第14号							36				小笠原村	
18.10. 6	大 雨									1	3	練馬区、八丈町	
18.12.26	大 雨									3	1	渋谷区	
19. 4. 28	強 風				21							江戸川区	
19. 5. 6	大 雨											八丈町	
19. 6. 10	集 中 豪 雨									1	2	武蔵野市	
19. 7. 15	台風第4号											昭島市・八丈町	
19. 7. 29	大 雨									9	25	都内各地	
19. 7. 30	大 雨										1	板橋区・稲城市	
19. 8. 24	集 中 豪 雨									2	5	墨田区・江東区	
19. 8. 28	集 中 豪 雨									17	6	狛江市	
19. 9. 6	台風第9号				3		7	166		6	34	都内全域	
19. 9. 11	大 雨									3	2	品川区・大田区	
19.10.27	台風第20号	1										島しょ地域	
20. 4. 8	大 雨									1	1	都内各地	
20. 7. 8	短 時 間 集 中 豪 雨	1										大田区	
20. 7. 29	集 中 豪 雨									23	19	区部	
20. 8. 5	集 中 豪 雨	5								86	87	区部	
20. 8. 28	大 雨					1		4		45	211	多摩部	
20. 8. 29	大 雨									16	14	都内各地	
20. 8. 31	大 雨									20	48	都内各地	
20. 9. 6	大 雨									14	22	都内各地	
20. 9. 19	台風第13号											文京区	
21. 5. 24	大 雨											杉並区	
21. 6. 16	大 雨										3	武蔵野市	
21. 8. 7	大 雨											東村山市	
21. 8. 9	大 雨				5					21	58	北区	
21. 8. 10	大 雨									40	132	区部	
21. 8. 24	局地的大雨									5		世田谷区・渋谷区	
21. 8. 30	台風第11号											島しょ地域	
21.10. 8	台風第18号				4	1		20		15	30	都内全域	
22. 7. 5	大 雨		2							381	401	都内全域	
23. 8. 26	大 雨									174	153	都内全域	
23. 9. 21	大 雨			1	10	1	5	178			1	都内全域	

年 月 日	災 害 名	主な被害										主 な 被害地域	災害救助 法の適用
		死 者	行 方 不 明	重 傷	軽 傷	全 壊	半 壊	一 部 破 損	床 上 浸 水	床 下 浸 水	下 水		
24. 4. 3	低気圧通過				5			14				都内全域	
24. 6. 19	台風第4号				4			9				都内全域	
24. 9. 30	台風第17号				1			7				都内全域	
25. 7. 23	低気圧通過								357	103		目黒区・大田区ほか	
25. 9. 15	台風第18号			1	2		1	8	8	11		都内全域	
25.10.15	台風第26号	37	3	10	15	52	27	183	58	103		大島町ほか	
26. 2. 8	大 雪			5	61			5				都内全域	
26. 2. 14	大 雪			6	50		1	332				都内全域	
26. 6. 24	大 雨							167	103	25		都内全域	
26. 6. 29	大 雨							1	209	90		都内全域	
27. 9. 8	関東・東北 豪 雨				1			1	8	14		都内全域	
28. 8. 21~22	台風第9号				2		1	9	178	228		都内全域	
29. 8. 19	大 雨				9	1			50	43		都内全域	
29.10.22	台風第21号				1			20	18	26		都内全域	
30. 1. 22	大 雪				13							武蔵野市ほか	
30. 7. 27~29	台風第12号				1			5				島しょ地域	
30. 9. 3	台風第21号				4			26	1			都内全域	
30. 9. 30	台風第24号				1	1	4	391	2			都内全域	
R元. 9. 8	台風第15号	1			6	14	73	1,743	24	13		都内全域	大島
R元.10.12	台風第19号	3			10	36	667	1,204	320	531		都内全域	28
R元.10.25	台風第21号			1		1	2	21				小笠原村	
2. 6. 6	大 雨								3	2		多摩部	
2. 6. 28	大 雨											三宅村	
2. 7. 18~19	大 雨											大島町ほか	
2. 7. 23	大 雨							1	3			区部	
2. 8. 13	大 雨							1				板橋区	
2. 10.8~11	台風第14号 及 前 線							5				島しょ地域	2
3. 2. 15	暴 風							1				利島村	
3. 3. 13	大 雨								10			区部	
3 .6.16	大 雨							1	1			板橋区、練馬区	
3. 7. 1~ 4	大 雨											島しょ地域	
3. 8. 8	台風第10号				2			2				調布市、杉並区	
3. 8. 15	大 雨						1	2	6			都内全域	
3. 9. 18	台風第14号							1				都内全域	
3. 9. 30~10. 1	台風第16号						5	67				島しょ地域	
3.12. 1	大 雨							1	1			区部	

資料11 東京都の主な災害（地震災害・火山災害・大規模災害）

（昭和38年以降）

年 月 日	災 害 名	主 な 被 害								摘 要
		死 者	行方不明	重 傷	軽 傷	全 焼	全 壊	半 壊	一部破損	
38. 4. 2	日 暮 里 火 災				418	33				
39. 1. 17	八 丈 竜 巻 火 災			4	15		12	11	51	
39. 7. 14	勝 島 倉 庫 爆 発 火 災	19			114					
40. 1. 11	大 島 火 災					358				災害救助法適用
41. 2. 4	全日本旅客機墜落事故	133								
41. 3. 4	カナダ航空機墜落事故	63	1	8						
42. 4. 6～11	神津島近海群発地震				3		7	9	67	
43. 2. 24～25	台 風 第 110 号			1			2		6	
47. 2. 29	八 丈 近 海 地 震				3				10	
47. 5. 14	矢野口西山土砂崩れ								2	床上1棟、床下2棟
52. 4. 7	日 原 落 石 事 故							1		
52. 10. 5	地震（茨城県南西部）				3					
53. 1. 14	伊豆大島近海地震								211	
54. 2. 10	ガス爆発（南池袋マンション）			1	23		1	8	6	
55. 6. 29	伊豆半島東方沖地震									大島（震度5） 東京（震度4）
55. 9. 24	茨城県南西部地震			1	3					
55. 9. 25	千葉県中部地震	1			32					
56. 11. 2	三 宅 島 竜 巻								2	
57. 2. 8	ホテルニュージャパン火災	32								負傷者150名
57. 2. 9	日 航 機 墜 落 事 故	24								負傷者150名
57. 10. 10	土 砂 崩 れ	3		3						
57. 12. 29	三 宅 島 近 海 地 震									
58. 10. 3	三 宅 島 噴 火						340			災害救助法適用
59. 3. 6	烏 島 沖 地 震				1					
59. 8. 11	土 砂 崩 れ							1		
60. 10. 4	茨城・千葉県境地震			5	10					中等傷5名
61. 11. 21	伊 豆 大 島 噴 火								6	災害救助法適用
62. 5. 26	東京電力（株）大井火力発電所火災	4								負傷者1名
62. 6. 6	特別養護老人ホーム松寿園火災	17								負傷者25名
62. 12. 17	千葉県東方沖地震			3	7					
63. 3. 18	東京都東部地震			1	6					

年 月 日	災 害 名	主 な 被 害								摘 要
		死 者	行方不明	重 傷	軽 傷	全 焼	全 壊	半 壊	一部破損	
H元. 3. 6	千葉県北部地震				1					
H元. 4. 24	八丈島竜巻							1	17	
H元. 8. 24	江東区高層マンション火災				6					
2. 1. 22	御徒町駅付近道路陥没事故				10					
2. 2. 20	伊豆大島近海地震			1					1	
2. 5. 26	第一化成工業爆発火災	8								負傷者18名
2. 6. 16	田無・小平竜巻				2				61	
4. 2. 2	東京湾地震									負傷者22名 東京（震度5）
4. 6. 15	神津島地震				1					神津島（震度5）
4. 12. 8	ガス爆発（府中市）			2	1					
5. 2. 1	越中島送水管新設工事現場 ガス爆発事故（江東区）	4		1						
5. 10. 12	東海道はるか沖を震源とする地震	1		2	2					
6. 3. 11	地 震								18	
6. 9. 27	青ヶ島村崖崩れ	2	1							
6. 12. 19	地 震									東京（震度2）
7. 10. 6	伊豆半島南西沖地震									神津島（震度5）
9. 7. 2	ガイヤメント・グレース号原油流出事故				18					
11. 3. 14	神津島近海地震									神津島（震度5弱）
12. 6. 27	三宅島噴火災害等				1		11	5	12	災害救助法適用
12. 7. 1	伊豆諸島近海地震	1		1	13		19	15	147	
13. 7. 5	青ヶ島近海群発地震									道路被害4箇所
15. 5. 12	茨城県南部地震				2					
15. 9. 20	千葉県東方沖地震				8					
15. 10. 15	千葉県北西部地震				2					
16. 10. 7	茨城県南部地震				1					非住家2棟
17. 2. 10	赤羽自動車学校跡火災									備品消失
17. 2. 16	茨城県南部地震				5					
17. 7. 6	土 砂 崩 れ									
17. 7. 23	千葉県北西部地震			1	11				4	
21. 8. 9	東海道南方沖を震源とする地震									
21. 8. 11	駿河湾を震源とする地震				1					
21. 8. 13	八丈島東方沖を震源とする地震						1		1	八丈島

年 月 日	災 害 名	主 な 被 害								摘 要
		死 者	行方不明	重 傷	軽 傷	全 焼	全 壊	半 壊	一部破損	
23. 3. 11	東 日 本 大 震 災	7		20	97	1	17	195	4,858	救助法適用
24. 11. 16	三宅島における山林火災									167.3ha焼失
25. 4. 17	三宅島近海の地震				1				1	
26. 5. 5	伊豆大島近海の地震				3					
27. 9. 12	東京湾を震源とする地震			1	5					
28. 11. 22	福島県沖を震源とする地震				1					
3. 2. 13	福島県沖を震源とする地震								4	
3. 2. 23	青梅市における山林火災									寺院500㎡（半焼） 及び山林85,000㎡ 焼損
3. 10. 7	千葉県北西部を震源とする地震			1	4				8	足立区（震度5強）

資料12 年別発生災害一覧表（昭和38年～令和3年）

区分	年	災害名	38				計	39			計	
			日暮里火災	台風第2号	台風第11号	集中豪雨		八丈竜巻 災	勝島倉庫 爆発火災	台風第20号		
			4/2	6/4	8/28~29	8/31		1/17	7/14	9/23~24		
人的被害	死者	人		3		1	4		19	1	20	
	行方不明者	人					0				0	
	負傷者	重傷 軽傷	人 人	1 4		1 2	2 424	4 15		1 20	5 149	
住家被害	全（焼）壊	棟	33	1			34	12		3	15	
		世帯	80				80				0	
		人	369				369				0	
	半（焼）壊	棟		1			1	11		8	19	
		世帯					0				0	
	一部損壊	棟		1			1	51		82	133	
		世帯					0				0	
	床上浸水	棟		106	2,736	4,876	7,718				0	
		世帯					0				0	
	床下浸水	棟		7,156	33,932	31,472	72,560				0	
世帯						0				0		
非住家	公共建物	棟					0				0	
	その他	棟				2	2		25	23	48	
その他	田	流出・埋没	ハクタル				0.00				0.00	
		冠水	ハクタル		357.00	377.00	734.00				0.00	
	畑	流出・埋没	ハクタル				0.00				0.00	
		冠水	ハクタル		141.00	675.00	816.00				0.00	
	学	校	箇所				0				0	
	病	院	箇所				0				0	
	道	路	箇所			10	10	6	3		9	
	橋	りよ	う	箇所		1	1		1		1	
	河	川	箇所		33	1	34				0	
	港	湾	箇所				0				0	
	砂	防	箇所		3		3				0	
	水	道	箇所				0				0	
	清	掃	施設	箇所			0				0	
	崖	く	ずれ	箇所		28	8	2			38	
	鉄	道	不通	箇所			3	2			5	
船	舶	被害	隻							0		
通	信	被害	回線			13		20		1	21	
り	災	世帯	数	世帯	80	108	2,736	4,876	7,800		0	
り	災	者	数	人					0		0	
公	立	文	教	施設	千円				0		0	
農	林	水	産	業	施設	千円			0		0	
公	共	土	木	施設	千円		35,396		35,396		0	
そ	の	他	の	公	共	施設	千円		0		0	
小	計			千円			35,396		35,396		0	
その他	公	共	施設	被害	団体				0		0	
	農	産	被害	千円					0		0	
	林	産	被害	千円					0		0	
	畜	産	被害	千円					0		0	
	水	産	被害	千円					0		0	
	商	工	被害	千円					0		0	
そ	の	他	千円					0	550,000		550,000	
被	害	総	額	千円			35,396		35,396	550,000	550,000	
災	害	対	策	本	部	設	置					
災	害	対	策	本	部	設	置	区	市	町	村	
災	害	救	助	法	適	用	区	市	町	村		
消	防	職	員	出	動	延	人	数			0	
消	防	団	員	出	動	延	人	数			0	



年		40					計		
		大島火災	台風第6号	台風第17号	台風第23号	台風第24号			
区分	災害名	発生年月日		1/11	5/27	8/21~23	9/10	9/16~18	計
		人的被害	死者	人					
	行方不明者	人							0
	負傷者	重傷	人					3	3
		軽傷	人			9	9	7	25
住家被害	全(焼)壊	棟	358			1	1	3	363
		世帯	408						408
		人	1,273						1,273
	半(焼)壊	棟				7		11	18
		世帯							0
		人							0
	一部損壊	棟		2	104			165	271
		世帯							0
		人							0
	床上浸水	棟		1,085	759			257	2,101
世帯								0	
	人							0	
床下浸水	棟		7,374	30,335		388	10,026	48,123	
	世帯							0	
	人							0	
非住家	公共建物	棟	9						9
	その他	棟	98		3			26	127
その他	田	流出・埋没	ヘクター						0.00
		冠水	ヘクター						0.00
	畑	流出・埋没	ヘクター						0.00
		冠水	ヘクター						0.00
	学校	箇所						0	
	病院	箇所						0	
	道路	箇所		9	40		10	59	
	橋りょう	箇所			4		1	5	
	河川	箇所			63		6	69	
	港湾	箇所			1		4	5	
	砂防	箇所						0	
	水道	箇所	497		1			498	
	清掃施設	箇所						0	
	崖くずれ	箇所		24	13			37	
	鉄道不通	箇所		1	1			2	
	船舶被害	隻						11	
	通信被害	回線	558		11				569
り災世帯数	世帯	408	1,085	767	1	271		2,532	
り災者数	人	1,273						1,273	
公立文教施設	千円							0	
農林水産業施設	千円							0	
公共土木施設	千円							0	
その他の公共施設	千円							0	
小計	千円							0	
その他	公共施設被害	団体						0	
	農産被害	千円		848				848	
	林産被害	千円						0	
	畜産被害	千円						0	
	水産被害	千円						0	
商工被害	千円						0		
その他	千円							0	
被害総額	千円	2,069,455						2,069,455	
災害対策本部	設置	1						1	
部	解散	1						1	
災害対策本部設置	区市町村							0	
災害救助法適用	区市町村							0	
消防職員出動	延人数							0	
消防団員出動	延人数							0	

区分	年	災害名 発生年月日	41				計	42			計
			全日空旅客機墜落事故	カナダ航空機墜落事故	台風第4号	台風第26号		神津島近海群発地震	台風第22号	台風第34号	
			2/4	3/4	6/27~28	9/24~25		4/6~11	9/13~14	10/26~27	
人的被害	死者	人	133	63	2	5	203				0
	行方不明者	人		1	1		2				0
	負傷者	重傷 軽傷		8	2	24	34				0
住家被害	全(焼)壊	棟			12	377	389	7	4		11
		世帯			21	404	425	7	6		13
		人			62	1,756	1,818	28	24		52
	半(焼)壊	棟			20	2,934	2,954	9	7		16
		世帯			32	3,286	3,318	9	7		16
		人			111	13,365	13,476	40	26		66
	一部損壊	棟			37	51,088	51,125	67	37	1	105
		世帯			45	55,328	55,373	67	36	1	104
	床上浸水	棟			157	212,668	212,825	240	124	7	371
		世帯			15,852	439	16,291			9	9
		人			19,540	529	20,069			12	12
	床下浸水	棟			75,112	1,669	76,781			30	30
世帯				85,945	7,868	93,813			3,600	3,600	
非住家	公共建物	棟					0				0
	その他	棟			116	10,235	10,351	52	63	5	120
その他	田	流出・埋没	ヘクター		190.24	0.10	190.34				0.00
		冠水	ヘクター		2,633.93	919.00	3,552.93				0.00
	畑	流出・埋没	ヘクター		26.01	0.50	26.51				0.00
		冠水	ヘクター		3,985.42	759.30	4,744.72				0.00
	学校	箇所				0	1			1	
	病院	箇所				0				0	
	道路	箇所		478	99	577	44	11	37	92	
	橋りょう	箇所		44	5	49				0	
	河川	箇所		316	22	338	1		13	14	
	港	箇所		11		11		20	8	28	
	砂防	箇所				0			1	1	
	水道	箇所				0	2			2	
	清掃施設	箇所				0				0	
	崖くずれ	箇所		214	9	223				0	
	鉄道不通	箇所				0				0	
	船舶被害	隻				0				0	
	通信被害	回線				0				0	
り災世帯数	世帯		125,920	69,090	195,010					0	
り災者数	人		474,794	266,953	741,747					0	
公立文教施設	千円		145,351	176,061	321,412	77	13	12	102		
農林水産業施設	千円		669,646	3,149,445	3,819,091	311	50	30	391		
公共土木施設	千円		586,355	339,346	925,701				0		
その他の公共施設	千円		67,239	202,206	269,445				0		
小計	千円		1,468,591	3,867,058	5,335,649				0		
その他	公共施設被害	団体			0					0	
	農産被害	千円			0					0	
	林産被害	千円			0					0	
	畜産被害	千円			0					0	
	水産被害	千円			0					0	
商工被害	千円				0				0		
その他	千円				0				0		
被害総額	千円				0			103,627	103,627		
災害対策本部設置	部									0	
災害対策本部設置区市町村					0	2団体			2団体		
災害救助法適用区市町村			16団体	10団体	26団体				0		
消防職員出動延人数					0				0		
消防団員出動延人数					0				0		

年		43				44		
		新島近海地震		大雨集中豪雨		台風第10号		
		2/24~25	7/5~6	8/12~14	8/26~31	計	台風第12号 10/9	
災害名		発生年月日						
区分								
人的被害	死者	人				0	0	
	行方不明者	人				0	0	
	負傷者	重傷	人	1			1	0
		軽傷	人				0	0
住家被害	全(焼)壊	棟	2			2	4	
		世帯				0	4	
		人				0	16	
	半(焼)壊	棟					0	4
		世帯					0	4
	一部損壊	棟	6			6	16	
床上浸水	棟		60			60	0	
	世帯					0	0	
床下浸水	棟		1,668	102	58	1,828	0	
	世帯					0	0	
非住家	公共建物	棟				0	0	
	その他	棟				0	0	
その他	田	流出・埋没	ヘクタール			0.00	0.00	
		冠水	ヘクタール			0.00	0.00	
	畑	流出・埋没	ヘクタール			0.00	0.00	
		冠水	ヘクタール			0.00	0.00	
	学校	箇所				0	1	
	病院	箇所				0	0	
	道路	箇所	5	2		7	0	
	橋りょう	箇所				0	0	
	河川	箇所				0	0	
	港湾	箇所				0	0	
	砂防	箇所				0	0	
	水道	箇所				0	0	
	清掃施設	箇所				0	0	
	崖くずれ	箇所				0	0	
	鉄道不通	箇所				0	0	
	船舶被害	隻				0	0	
	通信被害	回線				0	0	
り	災世帯数	世帯	2	60		62	8	
り	災者数	人				0	21	
公立文教施設	千円					0	0	
農林水産業施設	千円					0	0	
公共土木施設	千円					0	0	
その他の公共施設	千円					0	0	
小計	千円					0	0	
公共施設被害	団体					0	0	
その他	農産被害	千円				0	0	
	林産被害	千円				0	0	
	畜産被害	千円				0	0	
	水産被害	千円				0	0	
商工被害	千円					0	0	
その他	千円					0	0	
被害総額	千円					0	0	
災害対策本部設置	箇所							
災害対策本部設置区市町村						0	0	
災害救助法適用区市町村						0	0	
消防職員出動延人数						0	0	
消防団員出動延人数						0	0	

年		45				計	
区分	災害名 発生年月日	大 雨	台風第2号	台風第17号	大 島 集 中 豪 雨		
		7/1~2	7/5~6	9/25	9/29		
人的被害	死者	人				0	
	行方不明者	人				0	
	負傷者	重傷	人				0
		軽傷	人				0
住家被害	全(焼)壊	棟				0	
		世帯				0	
		人				0	
	半(焼)壊	棟			1		1
		世帯			1		1
		人			5		5
一部損壊	棟			7		7	
	世帯			6		6	
床上浸水	棟	220	1		1	222	
	世帯					0	
床下浸水	棟	4,495	1		26	4,522	
	世帯					0	
非住家	公共建物				1	1	
	その他			40		40	
その他	田	流出・埋没	ヘクター			0.00	
		冠水	ヘクター			0.00	
	畑	流出・埋没	ヘクター			0.00	
		冠水	ヘクター			0.00	
	学校	箇所				0	
	病院	箇所				0	
	道路	箇所	22	15	29	7	73
	橋りょう	箇所					0
	河川	箇所					0
	港湾	箇所			1		1
	砂防	箇所					0
	水道	箇所			6		6
	清掃施設	箇所					0
	崖くずれ	箇所		3			3
	鉄道不通	箇所					0
	船舶被害	隻			6		6
通信被害	回線					0	
り	災世帯数	220	1	1	1	223	
り	災者数			5		5	
公立文教施設	千円					0	
農林水産業施設	千円					0	
公共土木施設	千円					0	
その他の公共施設	千円					0	
小計	千円					0	
その他	公共施設被害	団体				0	
	農産被害	千円				0	
	林産被害	千円				0	
	畜産被害	千円				0	
	水産被害	千円				0	
	商工被害	千円					0
その他	千円					0	
被害総額	千円					0	
災害対策本部設置	箇所					0	
災害対策本部設置	区市町村					0	
災害救助法適用	区市町村					0	
消防職員出動	延人数					0	
消防団員出動	延人数					0	

年		46					計
		台風第13号	梅雨前線に よる雷雨	台風第23号	台風第25号	台風第29号	
区分	発生年月日	7/7	7/16~19	8/31	9/7	9/26	
人的被害	死者			3			3
	行方不明者						0
	負傷者					2	2
住家被害	全(焼)壊						0
	半(焼)壊			1	9		10
	一部損壊			5	23		28
	床上浸水	5	54	577	90	121	847
	床下浸水	96	387	10,559	2,792	1,946	15,780
	棟	350		35,013	10,753	7,248	53,364
非住家	公共建物			7		1	8
	その他			3	60	1	64
その他	田	流出・埋没 冠水	ヘクター				0.00
	畑	流出・埋没 冠水	ヘクター	1.80			1.80
	学	校	箇所				0
	病	院	箇所				0
	道	路	箇所	33	349	166	84
	橋	りょう	箇所		6		1
	河	川	箇所	1	34	1	9
	港	湾	箇所				0
	砂	防	箇所				0
	水	道	箇所				0
	清	掃	施設				0
	崖	くずれ	箇所		2	86	19
	鉄	道	不通	箇所	1	4	3
	船	船	被害	隻			2
	通	信	被害	回線			2
	ガ	ス	管	破裂	箇所		1
	乗	用	車	破損	台		1
	地	下	変電室	浸水	箇所		1
	樹	木	倒壊	本		247	36
	宅	地	冠水	箇所		49	
石	垣	くずれ	箇所		6		
農	道	損壊	箇所		1		
り	災	世帯	数	5	671	237	1,044
り	災	者	数	17	2,210	933	3,588
公	立	文	教	施	設	千円	
農	林	水	産	業	施	設	千円
公	共	土	木	施	設	千円	
そ	の	他	の	公	共	施	設
小	計	千円		4,060			4,060
その他	公	共	施	設	被	害	団
	農	産	被	害	千	円	0
	林	産	被	害	千	円	0
	畜	産	被	害	千	円	0
	水	産	被	害	千	円	0
商	工	被	害	千	円	0	
そ	の	他	千	円		15,617	16,759
被	害	総	額	千	円	23,177	24,477
災	害	対	策	本	部	設	置
部	解	散			8月31日		
災	害	対	策	本	部	設	置
災	害	救	助	法	適	用	区
消	防	職	員	出	動	延	人
消	防	団	員	出	動	延	人

年		47									
		災害名	発達した低気圧	八丈近海地震	矢野口西土砂崩れ	山崩れ	三宅島集中豪雨	梅雨前線による大雨	台風第6号	台風第13号	雷雨
区分	発生年月日	1/10~13	2/29	5/14	6/25	7/12	7/15	8/7	9/12	9/15	
人的被害	死者										
	不明者										
負傷者	重傷										
	軽傷		3				1				
住家被害	全(焼)壊	棟	1				2			3	
		世帯	1				2			7	
		人	1				6			23	
	半(焼)壊	棟	12				2			2	
		世帯	12				2			2	
		人	38				5			9	
	一部損壊	棟		10		2	1	4	3		6
		世帯		10		2	1	4	3		6
		人		37		7	3	18	13		24
	床上浸水	棟				1		738	69		108
世帯					1		980	84		116	
床下浸水	棟				2	5	10,327	1,672	35	271	1,679
	世帯				1	5	12,097	1,940	35	271	1,749
	人				2	7	37,473	6,031	154	731	5,587
非住家	公共建物	2									
	その他	3			5		11	9			
その他	田	流出・埋没冠水		0.06	0.5702		1.65				30.00
		流出・埋没冠水		0.82	0.4707		0.50				
	畑	流出・埋没冠水					7.89	8.10			13,706.00
		流出・埋没冠水									
	学校	6	6								
	病院										
	道路	47	436			36	35			28	
	橋りょう	1				5	3			1	
	河川	3	2			29	38		1	46	
	港湾	7									
	砂防										
	水道		55							1	
	清掃施設						1				
	崖くずれ		67				56	20		18	
	鉄道不通										
船舶被害	34	5									
通信被害	47								10		
道路冠水	7			4	6	45			7	33	
都関係施設		6									
倒木				320		2	121			51	
り災世帯数	世帯	13	10	3	1	988	87			267	
り災者数	人	39	37	12	3	4,096	254			1,614	
公立文教施設	千円	1,057	1,450								
農林水産業施設	千円	21,355	43,465							63,400	
公共土木施設	千円	34,299	213,915							45,500	
その他の公共施設	千円	6,912	160,514							11,260	
小計	千円	63,623	419,344							120,160	
その他	公共施設被害	団体	7	5						5	
	農産被害	千円	135,436	2,344	9,058		5,688	140			
	林産被害	千円	3,000	270							
	畜産被害	千円		70	3						
	水産被害	千円	11,153	7,490							
	商工被害	千円	25	5,634			300	500			
	住家等の被害	千円	2,420								
	墓地鉄道敷地等	千円			9,735						
その他	千円		21,455		1,000	13,929	17,110			1,945	
被害総額	千円	215,657	456,607	18,796	1,000	19,917	17,750			122,105	
災害対策本部設置	部										
災害対策本部設置	区市町村	1団体	1団体			9団体	12団体	1団体		4団体	
災害救助法適用	区市町村										
消防職員出動延人数						431	377		27	267	
消防団員出動延人数		8	358	166		644	1,050		73	1,614	

年		47							計
災害名		台風第20号	台風第21号	台風第22号	台風第24号	台風第26号	八 文 島 東 方 沖 地 震	新 集 中 豪 雨	
区分	発生年月日	9/17~18	9/23	10/6	10/11	10/29	12/4	12/24	
人的被害	死者	1							1
	行方不明者								0
	負傷者								0
	重傷者								4
住家被害	棟					1			7
	世帯					1			11
	人					6			36
	棟	1							17
	世帯	1							17
	人	3							55
	棟	1			2				29
	世帯	1			2				29
	人	3			5				110
	棟	101						64	1,108
世帯	101						64	1,373	
人	273						300	4,325	
棟	424	19		7	5		45	14,491	
世帯	424	19		7	6		45	16,599	
人	1,144	51		17	7		205	51,409	
非住家	公共建物								2
	その他	11	2		7	1			58
その他	田								2.28
	畑				0.15	0.16		0.50	61.95
	流出・埋没冠水								2.60
	流出・埋没冠水		866.00						14,587.99
	学校			1					13
	病院								
	道路	25	14		1	16	257	26	921
	橋りょう	2			3				15
	河川	3							122
	港湾	3	1					2	13
	砂防							1	1
	水道						6	1	63
	清掃施設								1
	崖くずれ	14	3			1		4	183
	鉄道不通	1							1
	船舶被害	34	1		3				77
	通信被害							1	58
	道路冠水	2				6			110
	都関係施設								6
	倒木	6							500
	ます池流出	1							1
	家屋施設家具類							33	33
	屋敷内施設							174	174
治水関係							2	2	
り災世帯数	103			2		1		64	1,539
り災者数	279			5		6		300	6,645
公立文教施設	千円			100	110		800		3,517
農林水産業施設	千円	3,293	8,086				14,900	15,777	170,276
公共土木施設	千円	8,500	1,444		355	1,765	54,057	49,134	408,969
その他の公共施設	千円	850				150	6,278	28,736	214,700
小計	千円	11,878	9,530	100	465	1,915	76,035	93,647	796,697
公共施設被害	団体	3	1	1	1	1	1	1	26
農産被害	千円		21,891		8,073	1,813	125		184,568
林産被害	千円								3,270
畜産被害	千円							400	473
水産被害	千円						1,100		19,743
商工被害	千円						8,699	1,500	16,658
家屋施設家具類	千円						1,471	16,900	20,791
屋敷内施設	千円						9,563		9,563
治山関係	千円						42,600		42,600
墓地鉄道敷地等	千円								9,735
その他	千円		644		680	782			57,545
被害総額	千円	11,878	32,065	100	9,218	4,510	138,493	113,547	1,161,643
災害対策本部設置									
災害対策本部設置区市町村	11団体			1団体			1団体	1団体	42団体
災害救助法適用区市町村									0
消防職員出動延人数	36								1,138
消防団員出動延人数	80						113	255	4,361

年		48									
		大 雨		雷 雨	台風第6号	大 雨		大 雨		大 雨	
区分	災害名 発生年月日	6/9	7/2	7/21	8/4	10/13	10/21	10/28	11/10		
		人的被害	死者								
行方不明者										0	
負傷者	重傷										0
	軽傷										0
住家被害	全(焼)壊	棟								0	
		世帯								0	
	半(焼)壊	棟								0	
		世帯								0	
	一部損壊	棟								0	
		世帯								0	
床上浸水	棟	43	184		212	571	2		250	1,262	
	世帯	53	193		224	596	2		250	1,318	
床下浸水	棟	166	557		643	1,916	5		807	4,094	
	世帯	683	2,490	110	1,315	9,097	224	376	8,824	23,119	
	人	854	2,494	132	1,330	9,110	224	376	8,855	23,375	
	人	2,667	7,160	446	3,611	28,543	696	1,173	28,697	72,993	
非住家	公共建物									0	
	その他					17			1	18	
その他	田	流出・埋没								0.00	
		冠水								0.00	
	畑	流出・埋没								0.00	
		冠水								0.00	
	学校	箇所								0	
	病院	箇所								0	
	道路	箇所								0	
	橋りょう	箇所								0	
	河川	箇所								0	
	港湾	箇所								0	
	砂防	箇所								0	
	水道	箇所								0	
	清掃施設	箇所								0	
	崖くずれ	箇所								0	
	鉄道不通	箇所								0	
	船舶被害	隻								0	
	通信被害	回線								0	
道路冠水	箇所								0		
都関係施設	箇所								0		
り災世帯数	世帯	53	193		224	596	2		250	1,318	
り災者数	人	166	557		643	1,916	5		807	4,094	
公立文教施設	千円									0	
農林水産業施設	千円									0	
公共土木施設	千円						7,200			7,200	
その他の公共施設	千円									0	
小	計									0	
その他	公共施設被害	団体								0	
	農産被害	千円								0	
	林産被害	千円								0	
	畜産被害	千円								0	
	水産被害	千円								0	
	商工被害	千円								0	
その他	千円									0	
被害総額	千円						7,200			7,200	
災害対策本部設置	部										
災害対策本部設置	区市町村			1団体						1団体	
災害救助法適用	区市町村							3団体		3団体	
消防職員出動	延人数	6		20		22			230	278	
消防団員出動	延人数		143	20		25			84	272	



年		49															
		災害名		雷	雨	大	雨	台風第8号	集中豪雨	雷	雨	雷	雨	台風第14号	台風第16号	集中豪雨	計
区分	発生日月	6/9	6/18	7/7	7/10	7/20	8/1	8/26	9/1	9/9							
人的被害	死者					1										1	
	行方不明者															0	
	負傷者												1			1	
	重傷者												1			1	
住家被害	棟世帯												19			19	
	全(焼)壊												29			29	
	棟世帯												90			90	
	半(焼)壊															3	
	棟世帯															3	
	一部損壊															13	
住家被害	棟世帯												1	9		11	
	全(焼)壊												1	11		16	
	棟世帯												4	32		40	
	床上浸水												4	80	82	1,254	
	棟世帯												5	89	86	1,341	
	床上浸水												22	332	221	3,956	
住家被害	棟世帯												810	1,494	1,494	10,099	
	床上浸水												869	1,526	1,526	10,624	
計		1,384	678	2,874	2,736	7,916	4,784	1,015	5,090	4,641						31,118	
非住家	公共建物													7		7	
	その他													68		75	
その他	田													0.08		0.08	
	冠水													0.10		0.10	
	畑															0.00	
	冠水													1.00	19.20	20.20	
	学校												1	2		3	
	病院												2			2	
	道路												14	140		154	
	橋りょう													28		28	
	河川													1	226	3	231
	港湾														1	1	
	砂防														20	20	
	水道														30	30	
	清掃施設															0	
	崖くずれ														4	1	87
	鉄道不通															0	
	船舶被害														3	1	4
	通信被害														1		1
	落雷による火災														66		66
	倒木														66		66
	下水														4		4
土砂崩れ														4		4	
その他														98		98	
り災世帯数	世帯	53	1	123	44	810	137	6	135	86						1,395	
り災者数	人	148	3	545	123	2,131	450	26	471	221						4,118	
公立文教施設	千円								43	38,044						38,087	
農林水産業施設	千円									968,308						968,308	
公共土木施設	千円								18,200	1,250,787						1,268,987	
その他の公共施設	千円									225,708						225,708	
小計	千円								18,243	2,482,847						2,501,090	
その他	公共施設被害	千円														0	
	農産被害	千円														0	
	林産被害	千円														0	
	畜産被害	千円														0	
	水産被害	千円														0	
	商工被害	千円														0	
その他	千円								681	419,239						419,920	
被害総額	千円								18,924	2,902,086						2,921,010	
災害対策本部設置	設置								8月26日	9月1日							
災害対策本部設置区市町村	解散								8月26日	9月1日							
災害対策本部設置区市町村	1団体								9団体	17団体						29団体	
災害救助法適用区市町村	1団体															1団体	
消防職員出動延人数		34	10		26	81			198	3,319						3,668	
消防団員出動延人数		63			90	172			1,077	7,291						8,693	

区分	年	50							51		
		災害名							計	台風第17号	
		集中豪雨	集中豪雨	集中豪雨	集中豪雨	台風第13号	集中豪雨	台風第20号			
発生年月日	6/10	7/4	8/23	9/5	10/5	11/7	11/23	9/9			
人的被害	死者									0	
	行方不明者									0	
	負傷者						3		3	0	
	重傷者						82		82	1	
	軽傷者										
住家被害	全(焼)壊	棟					285		285	0	
		世帯					304		304	0	
	半(焼)壊	棟					524		524	0	
		世帯					539		539	0	
	一部損壊	棟					1,724		1,724	0	
		世帯					1,268		1,268	6	
		人					1,331		1,331	6	
	床上浸水	棟	44		9	13	4	41	111	2,288	
		世帯	54		9	13	4	41	121	2,316	
		人	206		31	52	16	143	448	6,702	
床下浸水	棟	274	361	91	137	383	1,934	2	3,182	4,962	
	世帯	275	582	91	137	508	1,934	2	3,529	5,092	
	人	918	2,052	319	548	1,796	6,769	4	12,406	15,850	
非住家	公共建物					12		1	13	0	
	その他					361			361	13	
その他	田	流出・埋没							0.00	0.00	
		冠水							0.00	0.00	
	畑	流出・埋没					0.30			0.30	0.00
		冠水								0.00	0.10
	学校	箇所				15			15	2	
	病院	箇所				8			8	1	
	道路	箇所	42	33			2		77	29	
	橋りょう	箇所							0	0	
	河川	箇所	7	1			1		9	16	
	港湾	箇所					2		2	0	
	砂防	箇所					1		1	0	
	水道	箇所							0	0	
	清掃施設	箇所							0	0	
	崖くずれ	箇所	12						12	57	
	鉄道不通	箇所	1						1	1	
	船舶被害	隻					4		4	0	
	通信被害	回線					2,200		2,200	0	
道路交通施設	箇所					1		1	0		
消防施設	箇所					722		722	0		
その他						1		1	0		
り災世帯数	世帯	54		9	13	847	41	964	2,316		
り災者数	人	206		31	52	2,562	143	2,994	6,702		
公立文教施設	千円					233,353		233,353	3,342		
農林水産業施設	千円					58,440		58,440	0		
公共土木施設	千円					170,420		170,420	42,800		
その他の公共施設	千円					110,807		110,807	150		
小計	千円					573,020		573,020	49,292		
その他	公共施設被害	団体				1		1	0		
	農産被害	千円				1,801,906	29,710	1,831,616	0		
	林産被害	千円				18,232		18,232	0		
	畜産被害	千円				30,119		30,119	0		
	水産被害	千円				2,400		2,400	0		
	商工被害	千円				240,315		240,315	1,000		
その他	千円							0	3,270		
被害総額	千円					2,665,992		2,665,992	50,562		
災害対策本部設置	箇所										
災害対策本部設置	区市町村					1団体		1団体	15団体		
災害救助法適用	区市町村					1団体		1団体	1団体		
消防職員出動延人数		103				9		112	601		
消防団員出動延人数		553				323		876	1,792		

年		52										
		災害名										
区分	発生年月日	集中豪雨	集中豪雨	日原落石	前線豪雨	大 雨	集中豪雨	集中豪雨	雷 雨	雷 雨	小 計	
		3/24	3/30~31	4/7	5/15	6/10	6/14	7/2	7/7	7/16~17		
人的被害	死者								1		1	
	行方不明者										0	
	負傷者	重傷									0	
		軽傷								1		1
住家被害	全(焼)壊	棟									0	
		世帯									0	
		人									0	
	半(焼)壊	棟			1		1			2		4
		世帯			1		1			2		4
		人			1		3			12		16
	一部損壊	棟								1		1
		世帯								1		1
	床上浸水	棟		1		7		3		45	3	59
		世帯		1		7		3		45	4	60
人			3		21		9		151	13	197	
床下浸水	棟	12	19		116		66	27	534	155	929	
	世帯	47	62		120		66	27	545	155	1,022	
	人	141	144		360		198	108	1,762	612	3,325	
非住家	公共建物										0	
	その他		3	1				1			5	
その他	田	流出・埋没									0.00	
		冠水							3.00		3.00	
	畑	流出・埋没										0.00
		冠水										0.00
	学校	箇所						4			4	
	病院	箇所									0	
	道路	箇所		19	1	4		7	18		49	
	橋りょう	箇所						1	2		3	
	河川	箇所						4	2		6	
	港	箇所									0	
	砂防	箇所									0	
	水道	箇所									0	
	清掃施設	箇所								1	1	
	崖くずれ	箇所		2			1		5	4	13	
	鉄道不通	箇所									0	
船舶被害	隻									0		
通信被害	回線									0		
り災世帯数	世帯		1	1	7	1	3		47	4	64	
り災者数	人		3	1	21	3	9		165	13	215	
公立文教施設	千円			642	30						672	
農林水産業施設	千円										0	
公共土木施設	千円							4,217	100,550		104,767	
その他の公共施設	千円										0	
小計	千円			642	30			4,217	100,550		105,439	
その他	公共施設被害	団体									0	
	農産被害	千円							1,000		1,000	
	林産被害	千円		50							50	
	畜産被害	千円									0	
	水産被害	千円									0	
	商工被害	千円							318		318	
その他	千円										0	
被害総額	千円			692	30			4,217	101,868		106,807	
災害対策本部設置	箇所											
災害対策本部設置区市町村			1団体								1団体	
災害救助法適用区市町村											0	
消防職員出動延人数								48	136	5	189	
消防団員出動延人数			20	46				150	938	85	1,239	

年 災害名 区分 発生年月日		52							小計	計		
		集中豪雨	集中豪雨	集中豪雨	台風第9号	台風第11号	地震	集中豪雨			集中豪雨	
		7/19	8/14	8/17~19	9/9	9/19	10/5	11/17			12/16	
人的被害	死者	1								1	2	
	行方不明者									0	0	
	負傷者 重傷 軽傷								3	3	4	
住家被害	全(焼)壊	棟			1					1	1	
		世帯			1					1	1	
		人			3					3	3	
	半(焼)壊	棟								0	4	
		世帯								0	4	
		人								0	16	
	一部損壊	棟		1						1	2	
		世帯		1						1	2	
	床上浸水	棟	2		231	5	1			1	240	299
		世帯	2		231	5	1			1	240	300
人		6		761	15	3			3	788	985	
床下浸水	棟	96	1	2,256	157	250		7	24	2,791	3,720	
	世帯	96	1	2,323	157	262		7	24	2,870	3,892	
	人	288	3	6,020	467	882		21	72	7,753	11,078	
非住家	公共建物									0	0	
	その他			7		2				9	14	
その他	田	流出・埋没								0.00	0.00	
		冠水			0.1					0.10	3.10	
	畑	流出・埋没								0.00	0.00	
		冠水			1.36					1.36	1.36	
	学校	箇所					2			2	6	
	病院	箇所								0	0	
	道路	箇所		72		2	13			87	136	
	橋りょう	箇所		4						4	7	
	河川	箇所		1	64		9			74	80	
	港湾	箇所			1					1	1	
	砂防	箇所								0	0	
	水道	箇所								0	0	
	清掃施設	箇所			42		9			51	52	
	崖くずれ	箇所			61	1				62	75	
	鉄道不通	箇所			2					2	2	
船舶被害	隻								0	0		
通信被害	回線			1					1	1		
り災世帯数	世帯	2		232	5	1			1	241	305	
り災者数	人	6		764	15	3			3	791	1,006	
公立文教施設	千円					200				200	872	
農林水産業施設	千円			3,936						3,936	3,936	
公共土木施設	千円			32,649		1,400				34,049	138,816	
その他の公共施設	千円			9,808						9,808	9,808	
小計	千円			46,393		1,600				47,993	153,432	
公共施設被害	団体									0	0	
その他	農産被害	千円								0	1,000	
	林産被害	千円								0	50	
	畜産被害	千円								0	0	
	水産被害	千円								0	0	
	商工被害	千円								0	318	
その他	千円					16				16	16	
被害総額	千円			46,393		1,616				48,009	154,816	
災害対策本部	設置											
災害対策本部設置区市町村	解散											
災害救助法適用区市町村				14団体	2団体	14団体				30団体	31団体	
消防職員出動延人数		6	534	6	229					775	964	
消防団員出動延人数		10	1,801	3	780					2,594	3,833	

年 災害名 区分 発生年月日	53					54				
	伊豆大島 近海地震	低気圧に よる突風	集中豪雨	集中豪雨	計	ガス爆発	集中豪雨	強風	集中豪雨	小計
	1/14	2/28	4/6	7/11		2/10	3/24	3/31	5/8	
人的被害	死者	0	0	0	0	0	0	0	0	0
	行方不明者	0	0	1	1	0	0	0	0	0
	負傷者	0	2	0	2	1	0	0	0	1
	重傷	0	32	1	33	23	0	0	0	23
住家被害	全(焼)壊	棟	1	0	0	1	1	0	0	1
		世帯	5	0	0	5	1	0	0	1
		人	6	0	0	6	1	0	0	1
	半(焼)壊	棟	2	0	0	2	8	0	0	8
		世帯	2	0	0	2	9	0	0	9
		人	6	0	0	6	34	0	0	34
	一部損壊	棟	211	584	2	797	61	9	0	70
		世帯	214	584	2	800	85	9	0	94
		人	677	2,033	6	2,716	266	27	0	293
	床上浸水	棟	0	0	1,874	2,117	33	0	5	38
	世帯	0	0	2,114	2,376	37	0	5	42	
	人	0	0	6,093	6,841	103	0	21	124	
床下浸水	棟	0	0	6,771	7,437	929	0	234	1,163	
	世帯	0	0	7,165	7,852	1,025	0	243	1,268	
	人	0	0	20,528	22,928	2,956	0	727	3,683	
非住家	公共建物	棟	13	14	0	27	0	0	0	0
	その他	棟	0	151	83	243	0	0	0	0
その他	田	流出・埋没 冠水	ヘクタール	0.00	0.00	0.00	0.00	0.00	0.00	0.00
	畑	流出・埋没 冠水	ヘクタール	0.00	0.20	0.20	0.00	0.00	0.00	0.00
	学校	箇所	10	20	1	34	0	0	0	0
	病院	箇所	2	1	0	3	0	0	0	0
	道路	箇所	15	0	46	102	0	0	0	0
	橋りょう	箇所	0	0	1	1	0	0	0	0
	河川	箇所	1	0	36	48	0	0	0	0
	港湾	箇所	0	0	0	0	0	0	0	0
	砂防	箇所	0	0	0	0	0	0	0	0
	水道	箇所	52	0	2	54	0	0	0	0
	清掃施設	箇所	1	0	0	1	0	0	0	0
	崖くずれ	箇所	0	0	10	18	0	0	0	0
	鉄道不通	箇所	0	1	0	1	0	0	0	0
	船舶被害	隻	0	0	0	0	0	0	0	0
	通信	回線	0	530	1	531	0	0	0	0
り災世帯数	世帯	0	7	2,114	2,383	10	37	0	5	52
り災者数	人	0	12	6,093	6,853	35	103	0	21	159
公立文教施設	千円	28,112	6,322	552	34,986	0	0	0	0	0
農林水産業施設	千円	21,130	2,354	0	23,484	0	0	0	0	0
公共土木施設	千円	41,932	362	10,353	52,647	0	0	0	0	0
その他の公共施設	千円	188,507	0	1,000	189,507	0	0	0	0	0
小計	千円	279,681	9,038	11,905	300,624	0	0	0	0	0
その他	公共施設被害	団体	0	0	0	0	0	0	0	0
	農産被害	千円	0	0	0	0	0	0	0	0
	林産被害	千円	0	0	0	0	0	0	0	0
	畜産被害	千円	0	0	0	0	0	0	0	0
	水産被害	千円	0	0	0	0	0	0	0	0
商工被害	千円	7,820	0	0	7,820	25,000	0	0	25,000	
その他	千円	66,151	0	0	66,151	10,000	0	0	10,000	
被害総額	千円	353,652	9,038	11,905	374,595	35,000	0	0	35,000	
災害対策本部設置	箇所	0	0	0	0	0	0	0	0	0
災害対策本部設置区市町村	1団体	0	0	5団体	2団体	8団体	0	0	0	0
災害救助法適用区市町村	0	0	2団体	0	2団体	0	0	0	0	0
消防職員出動延人数	16	0	468	316	800	114	68	0	182	
消防団員出動延人数	220	0	536	1,428	2,184	38	119	0	157	

年		54															
		災害名		集中豪雨	集中豪雨	御 蔵 島	台風第12号	台風第16号	台風第18号	台風第20号	小 計	計					
		発生年月日	5/15	8/11	8/29	9/4	9/30~10/1	10/7	10/19								
区分	発生年月日	5/15	8/11	8/29	9/4	9/30~10/1	10/7	10/19	小 計	計							
人的被害	死者								5	5	5						
	行方不明者									0	0						
	負傷者				1				10	11	12						
住家被害	全(焼)壊	棟			1				33	34	35						
		世帯			1				58	59	60						
		人			10				174	184	185						
	半(焼)壊	棟			1				358	359	367						
		世帯			1				455	456	465						
		人			5				1,438	1,443	1,477						
	一部損壊	棟				29			1,505	1,534	1,604						
		世帯				29			1,669	1,698	1,792						
		人				78			5,200	5,278	5,571						
	床上浸水	棟	826	15		107			4	184	1,136	1,174					
		世帯	969	15		107			4	184	1,279	1,321					
		人	2,604	46		318			12	711	3,691	3,815					
床下浸水	棟	751	20	5	349	72	117	2,033	3,347	4,510							
	世帯	1,072	20	5	364	72	117	2,040	3,690	4,958							
	人	2,089	61	18	1,127	216	351	6,741	10,603	14,286							
非住家	公共建物							338	338	338							
	その他	270		2	15			269	556	556							
その他	田	流出・埋没						35.00	35.00	35.00							
		冠水						36.20	36.20	36.20							
	畑	流出・埋没						33.12	33.12	33.12							
		冠水						2,485.33	2,485.33	2,485.33							
	学	校						846	846	846							
	病	院						4	4	4							
	道	路			2	12	1	31	301	347	347						
	橋	りょう			1				17	18	18						
	河	川			1	2			30	33	33						
	港	湾							31	31	31						
	砂	防			1				2	3	3						
	水	道							15	15	15						
	清	掃	施設						8	8	8						
	崖	くずれ	箇所				1		65	66	66						
	鉄	道	不通						10	10	10						
船	舶	被害						99	99	99							
通	信	被害						2,009	2,009	2,009							
り	災	世帯	数	865		2	107		693	1,667	1,719						
り	災	者	数	2,249		15	318		2,311	4,893	5,052						
公	立	文	教	施	設	千	円		309,541	309,541	309,541						
農	林	水	産	業	施	設	千	円	200,158	200,158	200,158						
公	共	土	木	施	設	千	円		288,900	15,000	9,923	888,466	1,202,289	1,202,289			
そ	の	他	の	公	共	施	設	千	円		6,537		283,721	290,258	290,258		
小	計	千	円			288,900	6,537	15,000	9,923	1,681,886	2,002,246	2,002,246					
その他	公	共	施	設	被	害	団	体			0	0					
	農	産	被	害	千	円				1,386,811	1,386,811	1,386,811					
	林	産	被	害	千	円				3,794	3,794	3,794					
	畜	産	被	害	千	円				500	500	500					
	水	産	被	害	千	円				168,800	168,800	168,800					
	商	工	被	害	千	円	25,000			188,230	213,230	238,230					
そ	の	他	千	円	10,000				1,665,151	1,675,151	1,685,151						
被	害	総	額	千	円	35,000		288,900	6,537	15,000	9,923	5,095,172	5,450,532	5,485,532			
災	害	対	策	本	部	設	置										
災	害	対	策	本	部	設	置	区	市	町	村	6	1	2	57	66	66
災	害	救	助	法	適	用	区	市	町	村	1			1	2	2	
消	防	職	員	出	動	延	人	数	307	29		126	1	3	7,288	7,754	7,936
消	防	団	員	出	動	延	人	数	210	30	66	249	10		10,393	10,958	11,115

年		55						計			
		台風第3号	伊豆半島 東方沖地震	台風第13号	千葉県 中部地震	大雨	茨城県 南西部地震		台風第19号		
区分	災害名	発生年月日	5/21	6/29	9/10~11	9/25	9/27	9/28	10/14		
人的被害	死者	人			1	1				2	
	行方不明者	人								0	
	負傷者	重傷 軽傷	人 人		1	32			1 3	1 1	37
住家被害	全(焼)壊	棟 世帯 人								2 2 4	
	半(焼)壊	棟 世帯 人							7 7 25	7 7 25	
	一部損壊	棟 世帯 人	2 2 6				1 1 5		68 68 169	71 71 180	
	床上浸水	棟 世帯 人			9 9 30		1 1 1			10 10 31	
	床下浸水	棟 世帯 人			73 73 202		8 8 31		15 15 48	96 96 281	
	非住家	公共建物 その他	棟 棟					1 1		19 63	20 64
その他	田	流出・埋設 冠水	ヘクタール ヘクタール							0.00 0.00	
	畑	流出・埋設 冠水	ヘクタール ヘクタール				0.40		0.80 4.50	0.80 4.90	
	学	校	箇所	2			1		20	23	
	病	院	箇所							0	
	道	路	箇所		4	25	77		72	178	
	橋	りょう	箇所							0	
	河	川	箇所				1		11	12	
	港	湾	箇所				1		6	7	
	砂	防	箇所						1	1	
	水	道	箇所				2		6	8	
	清	掃施設	箇所						1	1	
	崖	くずれ	箇所				5		2	7	
	鉄	道不通	箇所							0	
	船	舶被害	隻							1	1
	通	信被害	回線						9	9	
林	道(農林牧道)	箇所		3		13		1	17		
治	山	箇所		1				1	2		
倒	木	本			1			1,321	1,322		
り	災世帯数	世帯			9		1		9	19	
り	災者数	人			30		1		29	60	
公	立文教施設	千円					3,295	5,063		8,358	
農	林水産業施設	千円	1,380				104,414	55,175		160,969	
公	共土木施設	千円		10,800	10,000		108,465	131,830		261,095	
そ	の他の公共施設	千円	200		50		3,216	12,910		16,376	
小	計	千円	1,580	10,800	10,050		219,390	204,978		446,798	
そ	市	町村数	団体	1	1	1	2	9		14	
	農	産被害	千円	5,897			4,620	193,613		204,130	
	林	産被害	千円					9,500		9,500	
	畜	産被害	千円							0	
	水	産被害	千円					400		400	
商	工被害	千円								0	
そ	の他	千円	60							60	
被	害総額	千円	7,537	10,800	10,050		224,010	408,491		660,888	
災	害対策本部	設置									
災	害対策本部設置	区市町村	1団体					10団体		11団体	
災	害救助法適用	区市町村								0	
消	防職員出動	延人数					2	11		13	
消	防団員出動	延人数					42	273		315	

年		56									
		災害名									
区分	発生年月日	大 雨	大 雨	集中豪雨	大 雨	大 雨	台風第15号	台風第22号	台風第24号	三宅島 竜巻	計
		4/20	5/17	7/22	7/23~24	7/30	8/22	10/1	10/22	11/2	
人的被害	死者	1									1
	行方不明者										0
	負傷者						1				1
住家被害	棟世帯						1		1		2
	棟世帯						1		2		3
	棟世帯						3		5		8
	棟世帯							1	1		2
	棟世帯							1	1		2
	棟世帯						2	10	6	2	20
	棟世帯						3	10	12	2	27
	棟世帯						6	23	23	4	56
	棟世帯	2		1,796	30		2		6,235		8,065
	棟世帯	2		2,627	39		3		7,373		10,044
床上浸水	棟世帯	2		7,616	71		16		23,980		31,685
	棟世帯	108	5	6,640	41	19	3		35,441		42,257
床下浸水	棟世帯	130	5	10,822	84	25	4		38,800		49,870
	棟世帯	317	15	31,620	141	59	18		114,903		147,073
非住家	公共建物						1	3	4	1	9
	その他						3	2	3		8
その他	田						12.00				12.00
	畑								0.06		0.06
	学						1	5	5		11
	病								2		2
	道	1		88			81	16	123		309
	橋								1		1
	河	3		5			15		18		41
	港						7	2	8		17
	砂	1					3				4
	水	1		1			8				9
	清掃								1		1
	崖	2		14			5		35		56
	鉄								3		3
	船	1					3				4
	通								25		25
	信			111			74				210
	グ						5				5
	ラ						2		1		3
	公						6				6
	治						9				9
海						1		4		5	
観						3	1			4	
空											
倒			1			6		3		10	
り	災世帯数	2		2,627	39		4	1	7,376		10,049
り	災者数	2		7,616	71		19	1	23,988		31,697
公	立文教施設						1,500	26,289	1,844		29,633
農	林水産業施設						9,833	2,010	18,300		30,143
公	共土木施設	197,185		164,227			1,508,141	12,806	246,875		2,129,234
そ	の他の公共施設			300			51,056	5,105	6,034	2,500	64,995
小	計	197,185	0	164,527	0	0	1,570,530	46,210	273,053	2,500	2,254,005
その他	公	共施設被害	5		9		18	4	30	1	67
	農	産被害					115,251	39,571	123,714		278,536
	林	産被害					13,700				13,700
	畜	産被害									0
	水	産被害					500				500
	商	工被害					500				500
そ	の他の					23,840			330		24,170
被	害総額	197,185	0	164,527	0	0	1,724,321	85,781	396,767	2,830	2,571,411
災	害対策本部										
災	害対策本部設置区市町村			5団体			14団体	4団体	23団体		46団体
災	害救助法適用区市町村								7団体		7団体
消	防職員出動延人数	13		815	13		422	18	3,154	4	4,439
消	防団員出動延人数	20		408	29		1,276		5,088	61	6,882



年		57										小計	
		大 雨	強 風	大 雨	地 滑 り	強 風	大 雨	大 雨	大 雨	大 雨	台風第10号		
区分	災害名	1/5	4/10	4/15	5/11	6/3	6/9	6/20	6/21	7/31	8/1		
発生年月日													
人的被害	死者											0	
	行方不明者											0	
	負傷者					2					11	13	
住家被害	棟世帯人										5	5	
	全(焼)壊										5	5	
	棟世帯人										16	16	
	半(焼)壊										13	13	
	棟世帯人										23	23	
	一部損壊										57	57	
住家被害	棟世帯人										104	104	
	一部損壊										107	107	
	棟世帯人										337	337	
	床上浸水			7				155	3	3	54	222	
	棟世帯人			7				179	3	3	66	258	
	床上浸水			24				620	6	5	180	835	
住家被害	棟世帯人			269			10	2,722	15	98	452	3,566	
	床上浸水			271			10	2,973	15	103	473	3,845	
非住家				804			27	9,331	60	317	1,558	12,097	
非住家	公共建物										81	81	
	その他										99	99	
その他	田	流出・埋設冠水									2.80	2.80	
	畑	流出・埋設冠水	0.40								7.45	7.45	
	学	校									0.50	0.50	
	病	院									556.87	557.27	
	道	路			8	1		20	22	2	205	205	
	橋	りょう									1	1	
	河	川									399	452	
	港	湾									11	11	
	砂	防									172	173	
	水	道								1	13	13	
	清	掃									1	1	
	崖	くずれ									35	36	
	鉄	道									3	3	
	船	舶									144	144	
	通	信									2	2	
	グ	ラ									6	6	
	公	園									1,362	1,388	
治	山								26	18	18		
停	電									13	13		
観	光									34	35		
空	港									1	1		
倒	木			8						3,110	3,110		
り	災	世帯数		7				179	3	3	94	286	
り	災	者数		24				620	6	5	253	908	
公	立	文教施設									104,396	104,396	
農	林	水産業施設									1,184,007	1,184,007	
公	共	土木施設			602,013				1,080		1,875,165	2,478,258	
そ	の	他の公共施設							30		731,902	731,932	
小	計			602,013				1,110			3,895,470	4,498,593	
その他	公	共	設	被	害	団	体				1	40	42
	農	産	被	害	千	円					91,568	2,807,213	2,898,781
	林	産	被	害	千	円						1,138,056	1,138,056
	畜	産	被	害	千	円						476	476
	水	産	被	害	千	円						30,200	30,200
	商	工	被	害	千	円						21,833	21,833
そ	の	他	千	円							162,399	162,399	
被 害 総 額		千 円		91,568	602,013			1,110			8,055,647	8,750,338	
災 害 対 策 本 部 設 置													
災 害 対 策 本 部 設 置 区 市 町 村				1	団 体				1	2	35	39	
災 害 救 助 法 適 用 区 市 町 村													
消 防 職 員 出 動 延 人 数				93				105	4	133	5,206	5,541	
消 防 団 員 出 動 延 人 数			4	34				10	103	740	11,745	12,636	

年		57										計	
		大雨	大雨	大雨	台風第15号	台風第18号	台風第19号	台風第2号	土砂崩れ	大雨	三宅島近海地震		
区分	災害名	8/3	8/19	8/27	9/1~4	9/12	9/25	10/8	10/10	11/30	12/29		
人的被害	死者								3	1		4	
	行方不明者											0	
	負傷者					1			3			4	
住家被害	棟世帯					4		11				20	
	人					4		10				19	
	棟世帯					12		31				59	
	人					3		2				18	
	棟世帯					3		2				28	
	人					6		4				67	
	棟世帯				6	18		49				177	
	人				6	20		56				189	
	棟世帯				9	56		131				533	
	人			1		5,733		1		401		6,358	
非住家	棟世帯			1		6,816		1		513		7,589	
	人			3		22,494		2		1,392		24,726	
	棟世帯	3	2	24	6	17,022		4		4,908		25,535	
	人	3	2	24	7	19,363		15		5,771		29,030	
	棟世帯	5	7	79	9	60,235		54		17,479		89,965	
	人												
非住家	公共建物				13	30		7				131	
	その他				4	20		19		12		154	
その他	田											2.80	
	畑					0.07						7.52	
	学						2	62		13		282	
	病								1		2	4	
	道				11	238		1	52		55	4	813
	橋			5		7						23	
	河	3		1	2	179				2		360	
	港				3	21		7				44	
	砂											1	
	水					2	13					51	
	清											3	
	崖			1	13	111	1	3	1	4	1	279	
	鉄					3						5	
	船					1		9				16	
	通					1		248	1			1,638	
	グ					18						36	
	公					4						17	
	治		1			3						39	
	停					6,083				10,750		19,943	
	観								1			7	
空								9			13		
倒					400					1	5,500		
り	災世帯数			1		6,823		13		513		7,636	
り	災者数			3		22,512		37		1,392		24,852	
公	立文教施設				1,115	32,639		12,858				151,008	
農	林水産業施設				16,435	80,909		100,683		6,000		1,388,034	
公	共土木施設		10,300		1,736	954,639		209,323		70	16,400	3,670,726	
そ	の他の公共施設				115	177,966		49,126				959,139	
小	計		10,300		19,401	1,246,153		371,990		70	22,400	6,168,907	
その他	公	共施設被害		2		4	31	4		1	2	86	
	農	産被害				52,473	883,992	143,071				3,978,317	
	林	産被害					5,000	600				1,143,656	
	畜	産被害					1,755					2,231	
	水	産被害				2,500	5,900	3,659				42,259	
	商	工被害					3,500	3,000				28,333	
そ	の他の		350		150	26,843	1,650				191,392		
被	害総額		10,650		74,524	2,173,143		523,970		70	22,400	11,555,095	
災	害対策本部設置												
部	解散												
災	害対策本部設置区市町村	1		2	4	46	1	4	1	7	1	106	
災	害救助法適用区市町村					7						7	
消	防職員出動延人数			93		4,930	87	7	52	1,217		11,927	
消	防団員出動延人数	380		512	5	12,556	8	120	40	440		26,697	

年			58								小計	
			大 雨	強 風	大 雨	大 雨	大 雨	大 雨	台風第6号	台風第5号		大 雨
区分	災害名	発生年月日	2/15	2/17	6/9	6/10	7/9	8/9	8/15	8/17	9/1	
人的被害	死者	人										0
	行方不明者	人										0
	負傷者	人										0
	重傷者	人										0
住家被害	全(焼)壊	棟 世帯 人										0
	半(焼)壊	棟 世帯 人										0
	一部損壊	棟 世帯 人										0
	床上浸水	棟 世帯 人				354	13			7	2	376
						355	13			7	2	377
						1,128	51			21	5	1,205
床上浸水	棟 世帯 人				9,388	95	12	2	137	153	9,787	
	棟 世帯 人				9,564	96	12	2	152	175	10,001	
床上浸水	棟 世帯 人				29,735	327	42	5	479	528	31,116	
非住家	公共建物	棟										0
	その他	棟				758	31	5		5		799
その他	田	流出・埋設 冠水	ヘクタール							0.12		0.12
		流出・埋設 冠水	ヘクタール					5.00				5.00
	畑	流出・埋設 冠水	ヘクタール				54.00					54.00
	学校	箇所				1						1
	病院	箇所										0
	道路	箇所				31	2			10		43
	橋りょう	箇所										0
	河川	箇所								5		5
	港湾	箇所										0
	砂防	箇所										0
	水道	箇所								10		10
	清掃施設	箇所			1							1
	崖くずれ	箇所		8			3			1		12
	鉄道不通	箇所								1		1
	船舶被害	隻										0
通信被害	回線									11	11	
その他							用水溢水5	グラブ被害1	用水溢水3			0
"									便槽溢水78			0
"									農道陥没1			0
り災世帯数	世帯					2,057	67	12	1	71	2	2,210
り災者数	人					7,021	240	42	1	268	5	7,577
公立文教施設	千円											0
農林水産業施設	千円									38,000		38,000
公共土木施設	千円	2,000		25,000						18,000		45,000
その他の公共施設	千円		5,350		60				3,400	54,568		63,378
小計	千円	2,000	5,350	25,000	60				3,400	110,568		146,378
その他	公共施設被害	団体										0
	農産被害	千円				196,680				400		197,080
	林産被害	千円				53,907						53,907
	畜産被害	千円										0
	水産被害	千円								4,000		4,000
	商工被害	千円										0
その他	千円									3,243		3,243
被害総額	千円	2,000	5,350	25,000	250,647				3,400	118,211		404,608
災害対策本部設置	部											
災害対策本部設置区市町村					3団体	1団体		2団体	11団体			17団体
災害救助法適用区市町村												
消防職員出動延人数					548	50		180	760			1,538
消防団員出動延人数					271	17		296	1,551			2,135

年		58					小計	計								
		台風第10号	三宅島噴火	台風第13号	大雨	台風第17号										
区分	災害名	発生年月日	9/28	10/3	10/11	10/12	11/7									
人的被害	死者	人						0	0							
	行方不明者	人						0	0							
負傷者	重傷	人					1	1	1							
	軽傷	人					5	5	5							
住家被害	全(焼)壊	棟		340	1			30	371	371						
		世帯		330	1			31	362	362						
		人		811	1			146	958	958						
	半(焼)壊	棟						24	24	24						
		世帯						24	24	24						
	一部損壊	棟			6			73	79	79						
		世帯			6			96	102	102						
	床上浸水	棟						1	1	377						
		世帯						1	1	378						
	床下浸水	棟			8			5	13	9,800						
世帯				8			6	14	10,015							
	人			24			14	38	31,154							
非住家	公共建物	棟		9	5			57	71	71						
	その他	棟		73	3			177	253	1,052						
その他	田	流出・埋没	ヘクタール						0.00	0.12						
		冠水	ヘクタール						0.00	5.00						
	畑	流出・埋没	ヘクタール		362.50			31.00	393.50	393.50						
		冠水	ヘクタール						0.00	54.00						
	学	校	箇所	6	2			3	11	12						
	病	院	箇所					2	2	2						
	道	路	箇所	29	9	1		89	128	171						
	橋	りょう	箇所					1	1	1						
	河	川	箇所						0	5						
	港	湾	箇所					19	19	19						
	砂	防	箇所					2	2	2						
	水	道	箇所	1,279		1		4	1,284	1,294						
	清	掃	施設				1	1	2	3						
	崖	くずれ	箇所	3	17	18			38	50						
	鉄	道	不通						0	1						
船	舶	被害					24	24	24							
通	信	被害					334	334	345							
そ	の	他		海岸被害1	カーブミラー9	電柱2			0							
"	"	"			空港1	鉄道流水3			0							
"	"	"				ケーブル100m			0							
り	災	世帯	数	512	5		152	669	2,879							
り	災	者	数	1,288	12		511	1,811	9,388							
公	立	文	教	施設	千円	1,510,893	6,550	3,279	1,520,722	1,520,722						
農	林	水	産	業	施設	千円	9,012,082	230,599	9,242,681	9,280,681						
公	共	土	木	施設	千円	1,838,475	36,890	8,000	121,850	2,005,215						
そ	の	他	の	公	共	施設	千円	1,295,883	2,447	3,500	231,251	1,533,081				
小	計	千円		13,657,333	45,887	11,500	586,979	14,301,699	14,448,077							
その他	公	共	施	設	被害	団体										
	農	産	被	害	千円	147,600	84,585	186,683	418,868	615,948						
	林	産	被	害	千円	470,600			470,600	524,507						
	畜	産	被	害	千円	3,450			3,450	3,450						
	水	産	被	害	千円	190,000		27,900	217,900	221,900						
	商	工	被	害	千円	2,700,000		748,647	3,448,647	3,448,647						
そ	の	他	千円	8,346,910	13,700	72,000	144,150	8,576,760	8,580,003							
被	害	総	額	千円	25,515,893	144,172	83,500	1,694,359	27,437,924	27,842,532						
災	害	対	策	本	設		10月3日									
部	解	散					10月14日									
災	害	対	策	本	部	設	置	区	市	町	村	1団体	1団体	1団体	3団体	20団体
災	害	救	助	法	適	用	区	市	町	村		1団体	1団体	1団体		
消	防	職	員	出	動	延	人	数			477	477	2,015			
消	防	団	員	出	動	延	人	数			6,250	25	6,297	8,432		

年			59									計				
			大	雪	地	震	大	雨	大	雨	大		雨	土砂崩れ	低気圧	台風第22号
区分	災害名	発生年月日	1/19~2/17	3/6	6/23	7/11	7/21	7/27	8/11	10/13	10/13	11/21				
人的被害	死者	人														0
	行方不明者	人														0
負傷者	重傷	人		8												8
	軽傷	人	160	1												161
住家被害	全(焼)壊	棟												3		3
		世帯												7		7
	半(焼)壊	棟								1				5		6
		世帯								1				35		36
	一部損壊	棟								11				39		50
		世帯												44		44
床上浸水	棟					9		2								11
	世帯					9		2								11
床下浸水	棟					22		9								31
	世帯					162	3	14					1			180
		棟				149	4	14					1			168
		人				417	13	52					3			485
非住家	公共建物	棟								1			21			22
	その他	棟											20			20
その他	田	流出・埋設	ヘクター													0.00
		冠水	ヘクター													0.00
	畑	流出・埋設	ヘクター													0.00
		冠水	ヘクター													0.00
	学校	箇所											4		4	
	病院	箇所											1		1	
	道路	箇所				30		1		1	24				56	
	橋りょう	箇所													0	
	河川	箇所													0	
	港湾	箇所											6		6	
	砂防	箇所													0	
	水道	箇所													0	
	清掃施設	箇所													0	
	崖くずれ	箇所			1					1					2	
鉄道不通	箇所													0		
船舶被害	隻												2		2	
電話	回線												7		7	
護岸	箇所										1				1	
公園	箇所												10		10	
り	災世帯数	世帯				9		2	1			42			54	
り	災者数	人				22		9	11			46			88	
公立文教施設	千円											9,001			9,001	
農林水産業施設	千円									23,400	13,468	7,000			43,868	
公共土木施設	千円						6,141			188,000	3,060				197,201	
その他の公共施設	千円								6,653		53,152	150			59,955	
小計	千円						6,141	6,653	211,400	78,681	7,150				310,025	
その他	公共施設被害	団体					1	1	2		1				5	
	農産被害	千円									35,575	1,229			36,804	
	林産被害	千円													0	
	畜産被害	千円													0	
	水産被害	千円													0	
	商工被害	千円										75,965			75,965	
通信被害	千円										660			660		
その他	千円										100			100		
被害総額	千円						6,141	6,653	211,400	190,981	8,379				423,554	
災害対策本部	設置															
災害対策本部設置	区市町村						1	1			1	1			3	
災害救助法適用	区市町村															
消防職員出動	延人数		1,179		54		10		12						1,255	
消防団員出動	延人数		1,277				17	122	90		17	16			1,539	

年			60									
			大 雨	大 雨	大 雨	台風第6号	大 雨	大 雨	大 雨	大 雨	台風第12号	小 計
区分	災害名	発生年月日	4/13	6/13	6/18~20	6/30	7/12	7/14	7/20	7/21	8/26~27	
人的被害	死者	人						1				1
	行方不明者	人										0
	負傷者	重傷				1						1
		軽傷				5		1				6
住家被害	全(焼)壊	棟 世帯 人				3 3 7						3 3 7
	半(焼)壊	棟 世帯 人				4 6 16						4 6 16
	一部損壊	棟 世帯 人				52 54 116		2				54 56 121
	床上浸水	棟 世帯 人				22 22 90		1,197 1,295 3,562	1 1 3			1,220 1,318 3,655
	床下浸水	棟 世帯 人			72	215	9	7,815	126	146		8,383
					72	222	9	9,121	126	146		9,696
					211	680	30	22,557	410	505		24,393
非住家	公共建物	棟				13		5				18
	その他	棟				65		814		1	4	884
その他	田	流出・埋設 冠水	ヘクター									0.00
			ヘクター									0.00
	畑	流出・埋設 冠水	ヘクター									0.00
			ヘクター									0.00
	学校	箇所				35					1	36
	病院	箇所										0
	道路	箇所		10	2		35			8		55
	橋りょう	箇所										0
	河川	箇所					10					10
	港湾	箇所					17					17
	砂防	箇所								2		2
	清掃施設	箇所									1	1
	崖くずれ	箇所			2		11					13
	鉄道不通	箇所										0
	船舶被害	隻					29					29
	通信被害	回線										0
水道	戸			1		6					7	
電気	戸					2,575					2,575	
ブロック塀	箇所								1		1	
護岸	箇所					2,607					2,607	
り災世帯数	世帯					31		1,295	1			1,327
り災者数	人					113		3,562	3			3,678
公立文教施設	千円					56,905		30,696			1,204	88,805
農林水産業施設	千円		850			127,410					14,727	142,987
公共土木施設	千円		2,412	36,000		1,475,922		19,725			1,000	1,535,059
その他の公共施設	千円			1,300		98,667		14,043			1,150	115,160
小計	千円		3,262	37,300		1,758,904		64,464			18,081	1,882,011
公共施設被害	団体											0
農産被害	千円					1,661,419					13,598	1,675,017
林産被害	千円					34,113						34,113
畜産被害	千円					25,000						25,000
水産被害	千円					65,108						65,108
商工被害	千円											0
その他の	千円					6,478					912	7,390
被害総額	千円		3,262	37,300		3,551,022		64,464			32,591	3,688,639
災害対策本部	設置											
災害対策本部設置区市町村	解散					13団体		2団体		2団体	1団体	18団体
災害救助法適用区市町村												
消防職員出動延人数						1,843	74	361	20	15		2,313
消防団員出動延人数						4,619	85	397	352	354		5,807

年			60					小計	計
			台風第14号	大	雨	大	雨		
区分	災害名		8/30	9/2	9/6	10/4			
発生年月日									
人的被害	死者	人					0	1	
	行方不明者	人					0	0	
	負傷者	重傷	人				5	5	6
		軽傷	人				10	10	16
住家被害	全(焼)壊	棟					0	3	
		世帯					0	3	
		人					0	7	
	半(焼)壊	棟					0	4	
		世帯					0	6	
	一部損壊	人					0	16	
		棟					0	54	
	床上浸水	世帯					0	56	
		人					0	121	
	床上浸水	棟				65	65	1,285	
世帯					65	65	1,383		
床上浸水	人				198	198	3,853		
	棟		50	855		905	9,288		
床上浸水	世帯		50	855		905	10,601		
	人		180	2,650		2,830	27,223		
非住家	公共建物	棟	1				1	19	
	その他	棟					0	884	
その他	田	流出・埋設	ヘクター				0.00	0.00	
		冠水	ヘクター				0.00	0.00	
	畑	流出・埋設	ヘクター				0.00	0.00	
		冠水	ヘクター				0.00	0.00	
	学校	箇所				0	36		
	病院	箇所				0	0		
	道路	箇所				0	55		
	橋りょう	箇所				0	0		
	河川	箇所				0	10		
	港湾	箇所				0	17		
	砂防	箇所				0	2		
	清掃施設	箇所				0	1		
	崖くずれ	箇所				0	13		
	鉄道不通	箇所				0	0		
	船舶被害	隻				0	29		
	通信被害	回線				0	0		
	水道	戸	2				2	9	
	電気	戸					0	2,575	
	ブロック塀	箇所					0	1	
	護岸	箇所					0	2,607	
り災世帯数	世帯			65		65	1,392		
り災者数	人			198		198	3,876		
公立文教施設	千円	1,000				1,000	89,805		
農林水産業施設	千円					0	142,987		
公共土木施設	千円					0	1,535,059		
その他の公共施設	千円	100				100	115,260		
小計	千円	1,100				1,100	1,883,111		
その他	公共施設被害	団体				0	0		
	農産被害	千円				0	1,675,017		
	林産被害	千円				0	34,113		
	畜産被害	千円				0	25,000		
	水産被害	千円				0	65,108		
	商工被害	千円				0	0		
その他の	千円					0	7,390		
被害総額	千円	1,100				1,100	3,689,739		
災害対策本部設置	部								
災害対策本部設置区市町村	1団体					1団体	19団体		
災害救助法適用区市町村									
消防職員出動延人数	4					4	2,317		
消防団員出動延人数	24					24	5,831		

年		61										計
		災害名	大雨・大雪	大雨	台風第10号	台風15号	大雨	大雨	大雨	台風第17号	台風第18号	
区分	発生日月	3/23	7/23	8/4	9/2~3	9/6	9/8	9/13	9/28~29	10/8	11/21	
人的被害	死者	2										2
	行方不明者											0
	負傷者	1										1
住家被害	棟世帯	11										11
	全(焼)壊								6			6
	半(焼)壊								1			1
	一部損壊	3		1					2			2
	床上浸水	3		1					1			1
	床下浸水	12		4					5			5
非住家	公共建物	5			1				1	1		6
	その他	10	14	40		7		4	6			82
その他	田											0.00
	畑										2.00	2.00
	学校	5										14
	病院											0
	道路	1		5	2	1			5		19	33
	橋りょう											0
	河川			2	2							4
	港湾									3		4
	砂防											1
	清掃施設											0
	崖くずれ	3		1								4
	鉄道不通											0
	船舶被害									8		8
	水道	700									2,190	2,890
電話								41			41	
電気	59,100										59,100	
海岸											1	
牧場											30	
り災世帯数	世帯		12	739	4	6	10		4			775
り災者数	人		20	2,283	8	6	25		7			2,349
公立文教施設	千円	997							4,000		27,128	32,125
農林水産業施設	千円	8,994		10,450					4,230	20,265	164,200	208,139
公共土木施設	千円	115,500		3,200					17,900		802,658	939,258
その他の公共施設	千円	1,883		1,506					48,645	25,686	165,420	243,140
小計	千円	127,374		15,156					74,775	45,951	1,159,406	1,422,662
その他	公共施設被害	団体										0
	農産被害	千円	117,018						34,450	2,485	494,450	648,403
	林産被害	千円										0
	畜産被害	千円									18,500	18,500
	水産被害	千円							1,500		131,430	132,930
商工被害	千円	160,300								417,880	578,180	
その他	千円	65,600							67,235			132,835
被害総額	千円	470,292		15,156					177,960	48,436	2,221,666	2,933,510
災害対策本部設置	部										11月21日	
災害対策本部設置	区市町村	1団体									1月21日	
災害救助法適用	区市町村			1団体							1団体	2団体
消防職員出動	延人数											0
消防団員出動	延人数											0



年		62											計				
		大 雨	大 雨	大 雨	大 雨	大 雨	台風第13号	大 雨	大 雨	大 雨	台風第19号	地 震					
区分	災害名	発生年月日															
		6/22	7/1	7/25	7/31	8/24	9/16	9/19	9/25	9/26	10/14~18	12/17					
人的被害	死者			1	1										2		
	行方不明者														0		
	負傷者			1	2								3		6		
												2	7		9		
住家被害	全(焼)壊														0		
															0		
															0		
	半(焼)壊														0		
															0		
	一部損壊			1	1		7	1					2		12		
			1		1	8	1					2		13			
			3		3	16	3					6		31			
	床上浸水			301	210	24		1	1					537			
				349	250	25		1	1					626			
				950	544	68		1	5					1,568			
	床下浸水			3,204	1,674	580	1	22	86					5,567			
				3,482	1,947	657	1	22	86					6,195			
				8,862	4,826	1,860	3	54	222					15,827			
非住家	公共建物				2		4						1		7		
	その他			3	514	12	11	3	3						546		
その他	田	流出・埋没冠水													0.00		
															0.00		
	畑	流出・埋没冠水							0.70						0.70		
															0.00		
	学	校	箇所			3	8	2					18		31		
	病	院	箇所												0		
	道	路	箇所	1	25	3	15	1	22	32		1			100		
	橋	りょう	箇所												0		
	河	川	箇所												0		
	港	湾	箇所					6							6		
	砂	防	箇所					1							1		
	水	道	箇所												0		
	清	掃	施設					1							1		
	崖	くずれ	箇所			2		2							4		
	鉄	道	不通												0		
	船	舶	被害												0		
通	信	被害												0			
道	路	冠水			52	46	152			19				269			
り	災	世帯			349	250	25		1	1				626			
り	災	者			950	544	68		1	5				1,568			
公	立	文	教	施	設	千	円						2,370	14,385			
農	林	水	産	業	施	設	千	円						4,715			
公	共	土	木	施	設	千	円	30,055	23,950			118,908	15,650	24,812	66,300	279,675	
そ	の	他	の	公	共	施	設	千	円			20,466			20,466		
小						計	千	円	30,055	23,950		155,604	16,150	24,812	66,300	2,370	319,241
						公	共	施	設	被	害	団	体		0		
						農	産	被	害	千	円		153,326	6,750	160,076		
						林	産	被	害	千	円				0		
						畜	産	被	害	千	円				0		
						水	産	被	害	千	円		600	755	1,355		
						商	工	被	害	千	円		884		884		
						そ	の	他	千	円		320		1,540	4,800	6,660	
被	害	総	額	千	円	30,055	24,270	884				311,070	28,455	24,812	66,300	2,370	488,216
災	害	対	策	本	部	設	置										
						部	解	散									
災	害	対	策	本	部	設	置	区	市	町	村		2	3	4	1	10
災	害	救	助	法	適	用	区	市	町	村							
消	防	職	員	出	動	延	人	数				362	307	124		806	
消	防	団	員	出	動	延	人	数				290	11	10		363	





年	元											
	災害名		大 雨	大 雨	台風第17号	雷 雨	台風第22号	大 雨	台風第25号	大 雨	小 計	計
	区分	発生日	8/19	8/24	8/27	8/28	9/19~20	10/4	10/6~7	11/17		
人的被害	死者	人			1						1	1
	行方不明者	人									0	0
	負傷者	重傷 軽傷	人 人					1			1	1
住家被害	全(焼)壊	棟 世帯 人									0 0 0	0 0 0
	半(焼)壊	棟 世帯 人									0 0 0	2 2 4
	一部損壊	棟 世帯 人					1 1 1				1 1 1	23 23 70
	床上浸水	棟 世帯 人				2 2 2	5 5 13				7 7 15	1,304 1,538 3,365
	床下浸水	棟 世帯 人		2 2 7	4 4 12	12 12 12	32 32 102				50 50 133	3,049 3,192 7,264
	非住家	公共建物 その他	棟 棟				16 10	1 44		1		18 54
その他	田	流出・埋没 冠水	ヘクタール ヘクタール								0.00 0.00	0.00 0.00
	畑	流出・埋没 冠水	ヘクタール ヘクタール								0.00 0.00	0.00 0.04
	学	校	箇所								0	1
	病	院	箇所								0	1
	道	路	箇所			6		3	5		14	94
	橋	りよ	箇所								0	0
	河	川	箇所								0	2
	港	湾	箇所								0	0
	砂	防	箇所								0	0
	清	掃施設	箇所								0	0
	崖	くずれ	箇所			7			4	2	13	58
	鉄	道不通	箇所								0	1
	船	舶被害	隻								0	0
	水	道	箇所								0	0
電	話回線									0	0	
電	気戸									0	0	
道	路冠水	箇所	4		5	6	20			35	326	
倒	木本				10					10	28	
り	災世帯数	世帯				2	5				7	1,443
り	災者数	人				2	13				15	3,246
公	立文教施設	千円				632		24,000			24,632	55,632
農	林水産業施設	千円					807				807	10,465
公	共土木施設	千円							59,500		59,500	75,800
そ	の他の公共施設	千円					2,000				2,000	2,000
小	計	千円				632	2,807	24,000		59,500	86,939	143,897
公	共施設被害	団体									0	0
その他	農	産被害	千円			27,189	150		18,000		45,339	45,639
	林	産被害	千円			258,000					258,000	258,000
	畜	産被害	千円								0	0
	水	産被害	千円						5,000		5,000	5,000
	商	工被害	千円								0	11,500
そ	の他の	千円								0	29,016	
被	害総額	千円				285,821	2,957	24,000	23,000	59,500	395,278	493,052
災	害対策本部	設置										
部	解散											
災	害対策本部設置	区市町村			1団体		2団体		1団体		4団体	19団体
災	害救助法適用	区市町村									0団体	1団体
消	防職員出動	延人数			25	4	23				52	1,107
消	防団員出動	延人数	34		649		6			5	694	2,235

年		2										小計									
		災害名		大	雪	大	雪	伊豆大島地震	潮	害	竜		巻	大	雨	台風第10号	大	雨	台風第11号		
		区分	発生年月日	1/16	1/31~2/1	2/20	3/14	6/16	7/26	8/3	8/8		8/10								
人的被害	死者	人																1	1		
	行方不明者	人																		0	
	負傷者	重傷	人	3	11	1														15	
		軽傷	人	13	35					2											50
住家被害	全(焼)壊	棟																		0	
		世帯																		0	
		人																		0	
	半(焼)壊	棟																		0	
		世帯																		0	
		人																		0	
一部損壊	棟					1		61										3	65		
	世帯					1		79										3	83		
	人					4		237										7	248		
床上浸水	棟									1		21								22	
	世帯									1		27								28	
	人									3		79								82	
床下浸水	棟									160		89								249	
	世帯									163		89								252	
	人									411		270								681	
非住家	公共建物	棟										1								1	
	その他	棟			3			17	19	1	8	3								51	
その他	田	流出・埋設	ヘクター																	0.00	
		冠水	ヘクター																	0.00	
	畑	流出・埋設	ヘクター																		0.00
		冠水	ヘクター																		0.00
	学	校	箇所																	0	
	病	院	箇所																	0	
	道	路	箇所			21					6	6	11							44	
	道	路	冠水	箇所								27	20							47	
	河	川	箇所										1							1	
	港	湾	箇所										1							1	
	水	道	箇所			6							3							9	
	電	気	被害	戸		14			2,300												2,314
	通	信	被害	回線					20					6							26
	崖	く	ずれ	箇所			3							7							10
鉄	道	不通	箇所										1							1	
ブ	ロ	ック	塀	箇所									2							2	
倒			木	本		3		40			4	77								124	
り	災	世帯	数	世帯						1	27									28	
り	災	者	数	人						3	79									82	
公	立	文	教	施	設	千円						5,000								5,000	
農	林	水	産	業	施	設	千円		1,300				2,500							3,800	
公	共	土	木	施	設	千円	2,987	3,090	130,500			250	14,233							151,060	
小	其	他	の	公	共	施	設	千円		3,000			34,900							37,900	
小	計			千円	2,987	3,090	134,800	0	0	0	250	5,000	51,633							197,760	
その他	公	共	施	設	被	害	団	体												0	
	農	産	被	害	千	円			3,992				2,788								6,780
	林	産	被	害	千	円															0
	畜	産	被	害	千	円															0
	水	産	被	害	千	円															0
商	工	被	害	千	円															0	
そ	の	他	千	円								50								50	
被	害	総	額	千	円	2,987	3,090	134,800	3,992	0	0	300	5,000	54,421						204,590	
災	害	対	策	本	部	設	置														
災	害	対	策	本	部	設	置	区	市	町	村	1	団体	1	団体	6	団体			8	団体
災	害	救	助	法	適	用	区	市	町	村										0	団体
消	防	職	員	出	動	延	人	数		3	10		12	124							149
消	防	団	員	出	動	延	人	数	315	418	23			271	1,124						2,151

年		2							小計	計
		大 雨	台風第19号	台風第20号	台風第21号	台風第28号	伊豆大島 降ひょう	突 風		
区分	災害名 発生年月日	9/13	9/19~20	9/30	10/8	11/30	12/11	12/11		
		人的被害	死者							
行方不明者									0	0
負傷者									0	15
	重傷									
	軽傷		3						3	53
住家被害	全(焼)壊								0	0
	棟								0	0
	世帯								0	0
	半(焼)壊		5	1					6	6
	棟		18	5					23	23
	世帯		23	8					31	31
	一部損壊		59	2				1	62	127
	棟		87	2				1	90	173
	世帯		220	4				3	227	475
	人									
床上浸水		57		10		16		83	105	
棟		60		14		20		94	122	
世帯		118		37		54		209	291	
人										
床下浸水		174	2	51		85		312	561	
棟		173	2	48		89		312	564	
世帯		581	8	129		292		1,010	1,691	
人										
非住家	公共建物								0	1
	棟									
	その他	416	4	10		11			441	492
その他	田	流出・埋没							0.00	0.00
		冠水							0.00	0.00
	畑	流出・埋没							0.00	0.00
		冠水							0.00	0.00
	学校	箇所							0	0
	病院	箇所							0	0
	道路	箇所	2	5	18	1	19		45	89
	道路冠水	箇所	37	6	67		68		178	225
	河川	箇所			10		2		12	13
	港湾	箇所		7					7	8
	水道	箇所			3				3	12
	電気被害	戸	30						30	2,344
	通信被害	0					2		2	28
	崖くずれ	箇所	1	8		16			25	35
	鉄道不通	箇所	1						1	2
	ブロック塀	箇所							0	2
	倒木	本	12	111	4		2		129	253
り災世帯数	世帯	60	18	19		20		117	145	
り災者数	人	118	23	45		54		240	322	
公立文教施設	千円							0	5,000	
農林水産業施設	千円	2,500	21,000					23,500	27,300	
公共土木施設	千円		175,000	11,989	7,000	30,000		223,989	375,049	
その他の公共施設	千円		198,381	79,510		11,300		289,191	327,091	
小計	千円	2,500	394,381	91,499	7,000	41,300	0	536,680	734,440	
その他	公共施設被害	団体							0	0
	農産被害	千円		600			9,675		10,275	17,055
	林産被害	千円		3,040	250				3,290	3,290
	畜産被害	千円							0	0
	水産被害	千円							0	0
	商工被害	千円							0	0
その他	千円		28,319	3,565		5,996		37,880	37,930	
被害総額	千円	2,500	426,340	95,314	7,000	47,296	9,675	588,125	792,715	
災害対策本部設置	部									
災害対策本部設置区市町村	1団体	6団体	7団体		1団体			15団体	23団体	
災害救助法適用区市町村										
消防職員出動延人数	50	111	207		150			518	667	
消防団員出動延人数	4	1,579	2,597		1,040			5,220	7,371	

年		3										小計	
		低気圧	八丈島低気圧	大雨	大雨	大雨	大雨	台風第12号	大雨	台風第15号	台風第17号		
区分	災害名	発生年月日	2/16	2/19	7/6	8/1	8/8	8/12~13	8/20	8/23	9/7~10	9/14	
人的被害	死者	人								3			3
	行方不明者	人								1			1
	負傷者	重傷 軽傷	人 人										0 2
住家被害	全(焼)壊	棟							3		2		5
		世帯							3		2		5
		人							14		10		24
	半(焼)壊	棟		1					3		2		6
		世帯		1					3		2		6
		人		2					4		3		9
	一部損壊	棟	1			1			1		46	1	50
		世帯	1			2			1		44	1	49
	床上浸水	棟	2			6			1		129	5	143
		世帯				1	35	1	3	6	1	2	49
人					1	28	1	3	6	1	2	42	
床下浸水	棟			5	82	4	24	21	3	16		155	
	世帯			8	82	4	24	21	3	16		158	
	人			30	238	10	39	55	10	45		427	
非住家	公共建物	棟	5	2					1		11		19
	その他	棟	2		2	30	1	1	8		6		50
その他	田	流出・埋没冠水	ヘクタール						0.76				0.76
		冠水	ヘクタール										0.00
	畑	流出・埋没冠水	ヘクタール										0.00
		冠水	ヘクタール										0.00
	学校	箇所							2		20		22
	病院	箇所									3		3
	道路	箇所				3		10	136		6		155
	橋りょう	箇所							4				4
	河川	箇所						3	6		1		10
	港湾	箇所							1				1
	水道	箇所							7				7
	崖くずれ	箇所				1		1	11		3		16
	鉄道不通	箇所							1				1
	船舶被害	隻									11		11
	通信被害	回線							150				150
	道路冠水	箇所			3	8		18	13	1	11		54
	ブロック塀	箇所									1		1
	非住家浸水	棟		6	40			18	1				65
	停電	世帯				2,400			379		7		2,786
倒木	本				3			1,500		30		1,533	
その他	件				1			14				15	
り災世帯数	世帯		1	1	28	1	3	12	1	13		60	
り災者数	人		2	4	85	4	7	29	3	30		164	
公立文教施設	千円		20,000					6,477		3,615		30,092	
農林水産業施設	千円		2,990					554,436		65,182		622,608	
公共土木施設	千円						9,270	468,414		7,750		485,434	
その他の公共施設	千円	3,250	6,500					613,234		3,806		626,790	
小計	千円	3,250	29,490				9,270	1,642,561		80,353		1,764,924	
その他	公共施設被害	団体											0
	農産被害	千円	4,300	29,604				22,950		29,757			86,611
	林産被害	千円											0
	畜産被害	千円								180			180
	水産被害	千円								6,400			6,400
商工被害	千円								400			400	
その他	千円	3,700						53,750		21,329	27	78,806	
被害総額	千円	11,250	59,094				9,270	1,719,261		138,419	27	1,937,321	
災害対策本部設置													
災害対策本部設置区市町村													
災害救助法適用区市町村													
消防職員出動延人数				5	26	8	23	391	16	42	14	525	
消防団員出動延人数								115	1,156	4	42	13	1,330

年 災害名		3									小計	計
		台風第18号	台風第19号	豪雨	湧水	台風第21号	台風第26号	竜巻	強風	大雪		
		9/18~20	9/27~28	10/7~10	10/11	10/11~13	11/12	11/28	12/11	12/27		
区分	発生年月日											
人的被害	死者	1									1	4
	行方不明者					2					2	3
	負傷者	1									1	1
	重傷	2				6					8	10
住家被害	全(焼)壊	棟	1								1	6
		世帯	1								1	6
		人	2								2	26
	半(焼)壊	棟	3								3	9
		世帯	3								3	9
		人	15								15	24
	一部損壊	棟	10	1					4	1	16	66
		世帯	10	1					3	1	15	64
		人	31	3					9	5	48	191
	床上浸水	棟	483				1				484	533
		世帯	534				1				535	577
		人	1,464				5				1,469	1,587
床下浸水	棟	2,739			162	1				2,902	3,057	
	世帯	2,836			163	1				3,000	3,158	
	人	7,699			83	4				7,786	8,213	
非住家	公共建物	2								2	21	
	その他	419	8							427	477	
その他	田	流出・埋没冠水									0.00	0.76
		ヘクター									0.00	0.00
	畑	流出・埋没冠水									0.00	0.00
		ヘクター									0.00	0.00
	学校	箇所	5							5	27	
	病院	箇所	2							2	5	
	道路	箇所	70				3	2		75	230	
	橋りょう	箇所	4							4	8	
	河川	箇所	47				1			48	58	
	港湾	箇所								0	1	
	水道	箇所								0	7	
	崖くずれ	箇所	191				14	1		206	222	
	鉄道不通	箇所	2			1	2			5	6	
	船舶被害	隻								0	11	
	通信被害	回線								0	150	
	道路冠水	箇所	586				4			590	644	
	ブロック塀	箇所	4	1						5	6	
	非住家浸水	棟	282				1			283	348	
	停電	世帯								0	2,786	
	倒木	本	8	41			1			50	1,583	
その他	件	202	1			2			205	220		
り災世帯数	世帯	541				1				542	602	
り災者数	人	1,288				5				1,293	1,457	
公立文教施設	千円	13,524								13,524	43,616	
農林水産業施設	千円					66,397				66,397	689,005	
公共土木施設	千円	135,523		40,000		200,000				375,523	860,957	
その他の公共施設	千円									0	626,790	
小計	千円	149,047		40,000		266,397				455,444	2,220,368	
公共施設被害	団体									0	0	
農産被害	千円									0	86,611	
林産被害	千円									0	0	
畜産被害	千円									0	180	
水産被害	千円									0	6,400	
商工被害	千円									0	400	
その他	千円	34,470				800		600		35,870	114,676	
被害総額	千円	183,517		40,000		267,197		600		491,314	2,428,635	
災害対策本部設置												
災害対策本部設置区市町村											0団体	
災害救助法適用区市町村											0団体	
消防職員出動延人数		412	47			64				523	1,048	
消防団員出動延人数		2,585			15	837			21	3,458	4,788	



年 災害名 区分		4										小計
		大 雪 地 震	大 雨 地 震	大 雨 台 風 第 3 号	大 雨	大 雨	大 雨	小				
発生年月日		2/1	2/2	5/20	6/15	6/20	6/30	7/9	7/15	7/24		
人的被害	死者										0	
	行方不明者										0	
	負傷者		1		1						2	
	重傷	35	5								40	
住家被害	棟世帯人										0	
	全(焼)壊										0	
	棟世帯人										0	
	半(焼)壊										0	
	棟世帯人										0	
	一部損壊	1	1	1							3	
棟世帯人	1	1	1							3		
	4	3	3							10		
床上浸水						3		23	22		48	
棟世帯人						3		23	22		48	
						7		68	54		129	
床下浸水						21		90	298	2	411	
棟世帯人						21		90	313	2	426	
						67		252	931	4	1,254	
非住家	公共建物	8	33	1					6		48	
	棟											
	その他	9		2			1	35	3		50	
その他	田										0.00	
	流出・埋没冠水										0.00	
	畑										0.00	
	流出・埋没冠水										0.00	
	学校										0	
	院					3					3	
	道路										0	
	橋りょう										0	
	河川								10		10	
	港										0	
	砂防										0	
	水道										0	
	清掃施設										0	
	崖くずれ		1		14						15	
	鉄道不通										0	
	船舶被害										0	
	通信被害										0	
道路冠水						2		9	61	2	74	
非住家浸水								10	17		27	
倒木	73										73	
本												
停電									2,900		2,900	
世帯												
道路通行止め											0	
箇所												
道路陥没											0	
箇所												
看板落下											0	
箇所												
グラウンド冠水											0	
箇所												
その他			1						1		2	
箇所												
火災発生	建物										0	
物件												
危険物件											0	
その他											0	
物件												
り災世帯数	世帯							23	11		34	
り災者数	人							68	28		96	
公立文教施設	千円						280				280	
農林水産業施設	千円	269		24			10,773				11,066	
公共土木施設	千円						3,200		5,524		8,724	
その他の公共施設	千円								26		26	
小計	千円	269		24			14,253		5,550		20,096	
公共施設被害	団体										0	
農産被害	千円						31,196				31,196	
林産被害	千円										0	
畜産被害	千円										0	
水産被害	千円										0	
商工被害	千円										0	
その他	千円										0	
被害総額	千円	269		24			45,449		5,550		51,292	
災害対策本部設置	解散											
災害対策本部設置	区市町村	1団体	1団体		1団体	1団体			2団体		6団体	
災害救助法適用	区市町村										0団体	
消防職員出動	延人数		7				9		77		93	
消防団員出動	延人数	283					475		741	3	1,502	

年		4												
		災害名												
区分	発生年月日	大	雨	山林火災	台風第19号	大	雨	台風第28号	大	雨	大	雨	小計	計
		8/18	9/13	9/26	10/8	11/7	11/20	12/8						
人的被害	死者												0	0
	行方不明者												0	0
	負傷者												0	2
	重傷												0	40
住家被害	棟												0	0
	全(焼)壊												0	0
	棟							1					1	1
	半(焼)壊							1					1	1
	棟							1					1	1
	一部損壊							1					1	4
床上浸水	棟											9	9	57
	世帯											12	12	60
	人											23	23	152
床下浸水	棟	5				23						144	172	583
	世帯	5				24						155	184	610
	人	14				64						454	532	1,786
非住家	公共建物							5				1	6	54
	その他				3			7				61	71	121
その他	田	流出・埋設冠水	ハクタール										0.00	0.00
	畑	流出・埋設冠水	ハクタール										0.00	0.00
	学校	箇所											0	0
	病院	箇所											0	3
	道路	箇所	1					1					2	2
	橋りょう	箇所											0	0
	河川	箇所											0	10
	港	箇所											0	0
	砂防	箇所											0	0
	水道	箇所											0	0
	清掃施設	箇所											0	0
	崖くずれ	箇所			1								1	16
	鉄道	箇所											0	0
	船舶被害	隻											0	0
	通信被害	回線										51	51	51
	道路冠水	箇所	1				3				1	171	176	250
	非住家浸水	棟	6									48	54	81
	倒木	本											0	73
	停電	世帯											0	2,900
	道路通行止め	箇所											0	0
道路陥没	箇所											0	0	
看板落下	箇所											0	0	
グラウンド冠水	箇所											0	0	
その他	箇所	20			2							22	24	
大災発生	建物	件											0	0
	危険物	件											0	0
	その他	件		1									1	1
り災世帯数	世帯										3	3	37	
り災者数	人										5	5	101	
公立文教施設	千円							4,500				4,500	4,780	
農林水産業施設	千円			122				5,102				5,224	16,290	
公共土木施設	千円							500				500	9,224	
その他の公共施設	千円							10,300				10,300	10,326	
小計	千円	0	0	122	0	20,402	0	0	0	0	0	20,524	40,620	
その他	公共施設被害	団体										0	0	
	農産被害	千円						73,137				73,137	104,333	
	林産被害	千円										0	0	
	畜産被害	千円										0	0	
	水産被害	千円										0	0	
商工被害	千円									6,087	6,087	6,087		
その他	千円										0	0		
被害総額	千円	0	0	122	0	93,539	0	6,087	0	6,087	99,748	151,040		
災害対策本部設置	部													
災害対策本部設置区市町村	1団体										2団体	3団体	9団体	
災害救助法適用区市町村											0団体	0団体	0団体	
消防職員出動延人数			55									55	148	
消防団員出動延人数			380									380	1,882	

年		5												
		大 雨		大 雨		大 雨		大 雨		台風第11号	台風第13号	伊豆諸島大雨	台風第14号	小 計
区分	災害名	発生年月日		6/21	7/3	7/24~25	8/1	8/26~27	9/2~3	9/7	9/8~9			
		人的被害	死者	人			1							
行方不明者	人													0
負傷者	重傷		人											0
	軽傷		人											0
住家被害	全(焼)壊	棟												0
		世帯												0
	半(焼)壊	棟												0
		世帯												0
	一部損壊	棟												0
		世帯												0
	床上浸水	棟		4					3					7
		世帯		3					2					5
	床下浸水	棟		13					4					17
		世帯		212			3	50	826	1				1,092
床上浸水	棟		93			7	70	971					1,141	
	世帯		73			16	146	1,921					2,156	
床下浸水	棟		456			5	97	3,312					3,870	
	世帯		164			5	103	2,994					3,266	
	人		219			11	297	1,943					2,470	
非住家	公共建物	棟						20					20	
	その他	棟		255			24	1,733					2,012	
その他	田	流出・埋設	ヘクター											0.00
		冠水	ヘクター											0.00
	畑	流出・埋設	ヘクター											0.00
		冠水	ヘクター											0.00
	学	校	箇所										0	
	病	院	箇所										0	
	道	路	箇所	22		2		79		1			104	
	橋	りょう	箇所					1					1	
	河	川	箇所					9					9	
	港	湾	箇所										0	
	砂	防	箇所										0	
	水	道	箇所										0	
	清	掃	施設	箇所									0	
	崖	くずれ	箇所	1				21	1	3	3		29	
	鉄	道	不通	箇所					20				20	
	船	舶	被害	隻									0	
	通	信	被害	回線					1				1	
	道	路	冠水	箇所	119		2	2	622	1			746	
	非	住家	浸水	棟									0	
	倒	木	本		6				267	9			282	
停	電	世帯						4,096				4,096		
火災発生	建	物	件										0	
	危	険	物	件									0	
	そ	の	他	件									0	
り	災	世帯	数	96		7	70	973					1,146	
り	災	者	数	86		16	146	1,925					2,173	
公	立	文	教	施	設	千	円					8,000	8,000	
農	林	水	産	業	施	設	千	円					0	
公	共	土	木	施	設	千	円		5,294				5,294	
そ	の	他	の	公	共	施	設	千	円	1,300			1,300	
小	計		千	円				14,594					14,594	
その他	公	共	施	設	被	害	市	町	村	団	体	3	3	
	農	産	被	害	千	円							0	
	林	産	被	害	千	円							0	
	畜	産	被	害	千	円							0	
	水	産	被	害	千	円							0	
	商	工	被	害	千	円							0	
そ	の	他	千	円								0		
被	害	総	額	千	円			14,594					14,594	
災	害	対	策	本	設	置								
部	解	散												
災	害	対	策	本	部	設	置	区	市	町	村	1	6	
災	害	救	助	法	適	用	区	市	町	村	1	1		
消	防	職	員	出	動	延	人	数	34	25			59	
消	防	団	員	出	動	延	人	数	113				113	

年		5					小計	計						
		災害名												
区分	発生年月日	台風第19号	台風第20号	大雨地震		小計	計							
		10/7	10/8	11/14	10/12									
人的被害	死者					1	2							
	行方不明者					0	0							
負傷者	重傷					2	2							
	軽傷					2	2							
住家被害	全(焼)壊	棟				0	0							
		世帯				0	0							
		人				0	0							
	半(焼)壊	棟				0	0							
		世帯				0	0							
		人				0	0							
一部損壊	棟					0	7							
	世帯					0	5							
	人					0	17							
床上浸水	棟			12		12	1,104							
	世帯			17		17	1,158							
	人			21		21	2,177							
床下浸水	棟			105		105	3,975							
	世帯			116		116	3,382							
	人			158		158	2,628							
非住家	公共建物	棟					0							
	その他	棟		22			22							
その他	田	流出・埋没 冠水	ヘクタール				0.00							
			ヘクタール				0.00							
	畑	流出・埋没 冠水	ヘクタール				0.00							
			ヘクタール				0.00							
	学	校	箇所				0							
	病	院	箇所				0							
	道	路	箇所	1	6		7							
	橋	りょう	箇所				0							
	河	川	箇所		1		1							
	港	湾	箇所				0							
	砂	防	箇所				0							
	水	道	箇所				0							
	清	掃	施設				0							
	崖	くずれ	箇所	1	1		2							
	鉄	道	不通				0							
	船	舶	被害				0							
	通	信	被害				0							
	道	路	冠水		27		27							
	非	住	家				0							
	倒	木	本	1	1		2							
停	電	世帯	15			15								
火災発生	建	物	件				0							
	危	険	物				0							
	そ	の	他				0							
り	災	世帯	数		17	17	1,163							
り	災	者	数		21	21	2,194							
公	立	文	教	施	設	千円	0							
農	林	水	産	業	施	設	千円	1,500						
公	共	土	木	施	設	千円	0							
そ	の	他	の	公	共	施	設	千円	0					
小	計			1,500		1,500	16,094							
その他	公	共	施	設	被	害	市	町	村	団	体	1	1	4
	農	産	被	害	千	円				0	0	0		
	林	産	被	害	千	円				0	0	0		
	畜	産	被	害	千	円				0	0	0		
	水	産	被	害	千	円				0	0	0		
	商	工	被	害	千	円				0	0	0		
そ	の	他	千	円					0	0	0			
被	害	総	額	千	円		1,500		1,500		16,094			
災	害	対	策	本	部	設	置							
災	害	対	策	本	部	設	置	区	市	町	村	1	7	
災	害	救	助	法	適	用	区	市	町	村		1	1	
消	防	職	員	出	動	延	人	数		43	43	102		
消	防	団	員	出	動	延	人	数		56	56	169		

年		6										小計					
		災害名		大	雪	低気圧通過	地	震	地	震	大		雨	大	雨	崖崩れ	地
区分	発生年月日	2/11~12	2/21~22	3/11	3/16	3/23	6/1	6/21	6/29	7/7							
人的被害	死者	0											0				
	行方不明者	0											0				
	負傷者	15											15				
住家被害	全(焼)壊	0											0				
	半(焼)壊	0											0				
	一部損壊	7		18									25				
	床上浸水	1									80		81				
	床下浸水	1									160		161				
	非住家	1									170		171				
公共建物	1										238	239					
その他	棟										1		2				
その他	その他		41									1	150				
その他	田	0.00											0.00				
	畑	0.00											0.00				
	学校	0											0				
	病院	0											0				
	道路	1											2				
	橋りょう	0											0				
	河川	0											0				
	港湾	0											0				
	砂防	1											1				
	水道	0											0				
	清掃施設	1											1				
	崖くずれ	1		8		2		3			1		15				
	鉄道不通	0											0				
	船舶被害	2											2				
	通信被害	0											0				
道路冠水	0											0					
非住家浸水	0											0					
倒木	0											0					
停電	1											1					
ブロック塀	0											0					
火災発生	建物	0											0				
	危険物	0											0				
	その他	0											0				
り	災世帯数										2		94				
り	災者数										6		165				
公立文教施設	千円												0				
農林水産業施設	千円		17,940										17,940				
公共土木施設	千円												0				
その他の公共施設	千円												0				
小計	千円		17,940										17,940				
公共施設被害市町村	団体		1										1				
農産被害	千円		77,760										77,760				
林産被害	千円												0				
畜産被害	千円												0				
水産被害	千円												0				
商工被害	千円												0				
その他の	千円												0				
被害総額	千円		95,700										95,700				
災害対策本部設置	部												0				
災害対策本部設置区市町村	1団体											1団体	2団体				
災害救助法適用区市町村													0団体				
消防職員出動延人数	3												37				
消防団員出動延人数	89												89				

年		6							小計	計	
		災害名		大 雨	大 雨	大 雨	大 雨	大 雨			崖崩れ
区分	発生年月日	7/12	7/18	8/20~21	9/2	9/17	9/27	9/29~30			
人的被害	死者							2	2	2	
	行方不明者							1	1	1	
	負傷者	重傷								0	0
		軽傷			1		1			2	17
住家被害	全(焼)壊								0	0	
	棟世帯								0	0	
	半(焼)壊								0	0	
	棟世帯								0	0	
	一部損壊			1					3	4	
	棟世帯			1						1	8
床上浸水	棟世帯	2	27	21	18	5			73	154	
	棟世帯	2	19	12	17	4			54	150	
床下浸水	棟世帯	6	28	32	11	6			83	254	
	棟世帯	43	125	72	99	50			389	550	
	棟世帯	37	106	128	97	31			399	570	
	棟世帯	110	83	321	65	69			648	887	
非住家	公共建物		2	1	14				17	19	
	棟										
	その他	2	258	12	28				300	491	
その他	田	流出・埋設冠水							0.00	0.00	
		流出・埋設冠水							0.00	0.00	
	畑	流出・埋設冠水							0.00	0.00	
		流出・埋設冠水							0.00	0.00	
	学校	箇所	1						1	1	
	病院	箇所							0	0	
	道路	箇所	14	4	3	1	1	1	24	26	
	橋りょう	箇所							0	0	
	河川	箇所	4		7				11	11	
	港湾	箇所							0	0	
	防砂	箇所							0	1	
	水道	箇所							0	0	
	清掃施設	箇所							0	1	
	崖くずれ	箇所	3	1	10			1	15	30	
	鉄道不通	箇所							0	0	
	船舶被害	隻							0	2	
	通信被害	回線							0	0	
	道路冠水	箇所							0	0	
	非住家浸水	棟							0	0	
倒木	本							0	0		
停電	世帯							0	1		
ブロック塀	箇所			1				1	1		
火災発生	建物	件							0	0	
	危険物	件							0	0	
	その他	件							0	0	
り災世帯数	世帯	2	19	12	17	4			54	150	
り災者数	人	6	28	32	11	6			83	254	
公立文教施設	千円								0	0	
農林水産業施設	千円								0	17,940	
公共土木施設	千円			22,260					22,260	22,260	
その他の公共施設	千円								0	0	
小計	千円			22,260					22,260	40,200	
公共施設被害市町村	団体			1					1	2	
その他	農産被害	千円							0	77,760	
	林産被害	千円							0	0	
	畜産被害	千円							0	0	
	水産被害	千円							0	0	
	商工被害	千円							0	0	
その他の	千円								0	0	
被害総額	千円			22,260					22,260	117,960	
災害対策本部設置	箇所										
災害対策本部設置区市町村	2団体	2団体	3団体		1団体				8団体	10団体	
災害救助法適用区市町村									0団体	0団体	
消防職員出動延人数	45		91			22			158	198	
消防団員出動延人数	421		495			97			1,013	1,102	

区分	災害名 発生年月日	7							台風第12号 9/16~17	地震 10/6	地震 12/4	計
		大 5/13	大 7/4	大 7/25	大 8/2	大 8/6	大 8/22	大 8/22				
人的被害	死者										0	
	行方不明者										0	
	負傷者 重傷 軽傷							1	1		2	
住家被害	全(焼)壊棟世帯人								16		16	
	半(焼)壊棟世帯人							1	24		25	
	一部損壊棟世帯人						1	1	659		661	
	床上浸水棟世帯人		1	3	59	6	13				82	
	床上浸水棟世帯人		1	3	60	6	13				83	
	床上浸水棟世帯人		4	12	126	17	39		1,594		1,600	
床上浸水棟世帯人	床上浸水棟世帯人		4	1	52	95	49		6		207	
	床上浸水棟世帯人		4	1	54	96	49		6		210	
床上浸水棟世帯人	床上浸水棟世帯人		12	6	154	246	149		15		582	
非住家	公共建物棟								59		1	60
	その他棟			1	4			2	372			379
その他	田	流出・埋設冠水										0.00
	畑	流出・埋設冠水										0.00
	学校	校舎							32	1		33
	病院	院舎							1			1
	道路	路					2	9	85	5		101
	橋りよ	う							2			2
	河川	川							9			9
	港湾	湾							12			12
	砂防	防							1			1
	水道	道							2,109	14		2,123
	清掃施設	施設							4			4
	崖くずれ	れ		2		1			39	27	2	71
	鉄道不通	通										0
	船舶被害	隻							199			199
	通信被害	回線							179			179
	道路冠水	冠水		1		1	16	10	7	35		70
	非住家浸水	棟										0
	倒木	本				1	14	4	3,215			3,234
	電気	戸						800	1,960	8,105		10,865
	ブロック塀	箇所				1				31		32
空	港								1		1	
屋根瓦の落下	件								64		64	
窓ガラスの破損	件								43		43	
その他	箇所										0	
火災発生	建物	件									0	
	危険物	件									0	
その他	件										0	
り災世帯数	世帯		1	3	60	6	14	38			122	
り災者数	人		4	12	126	17	40	74			273	
公立文教施設	千円							80,585			80,585	
農林水産業施設	千円							1,442,909			1,442,909	
公共土木施設	千円							2,661,222			2,661,222	
その他の公共施設	千円							1,161,355			1,161,355	
小計	千円							5,346,071			5,346,071	
公共施設被害市町村	団体							7			7	
その他	農産被害	千円						668,017			668,017	
	林産被害	千円						993,300			993,300	
	畜産被害	千円						742			742	
	水産被害	千円						68,000			68,000	
	商工被害	千円						25,400			25,400	
その他	千円							194,010			194,010	
被害総額	千円							7,295,540			7,295,540	
災害対策本部設置	散											
災害対策本部設置区市町村	14							1			15	
災害救助法適用区市町村	0										0	
消防職員出動延人数	749										749	
消防団員出動延人数	15							1,159	210		1,384	

年		8							計		
		台風第5号	雷	雨	大	雨	台風第12号	台風第17号		台風第23号	大
区分	災害名	発生年月日		7/9~10	7/15	7/21	8/15~16	9/21~22	10/25	12/5	
		人的被害	死者	人							
行方不明者	人										0
負傷者	重傷 軽傷		人 人								0 9
住家被害	全(焼)壊	棟 世帯 人						1 1 4			1 1 4
	半(焼)壊	棟 世帯 人						5 5 15			5 5 15
	一部損壊	棟 世帯 人						199 202 448			199 202 448
	床上浸水	棟 世帯 人			1 1 3			10 16 12			11 17 15
	床下浸水	棟 世帯 人		1	21			72 23 60			94 42 93
	非住家	公共建物 その他	棟 棟	2					88 140	1	
その他	田	流出・埋設 冠水	ヘクタール ヘクタール								0.00 0.00
	畑	流出・埋設 冠水	ヘクタール ヘクタール								0.00 0.00
	学校	校	箇所	1				13			14
	病院	院	箇所					1			1
	道路	路	箇所		1	2		18			21
	橋りょう		箇所								0
	河川	川	箇所		1	2		3			6
	港湾	湾	箇所	2				5			7
	砂防	防	箇所					1			1
	水道	道	箇所					304			304
	清掃施設	施	箇所					1			1
	崖くずれ	れ	箇所	3		9		63			75
	鉄道不通	通	箇所					1			1
	船舶被害	隻						10			10
	通信被害	回線						375			375
	道路冠水	水	箇所		2	15		255			272
	倒停	木 電	本 世帯	10		1	2	3,104 16,297		3 4,938	3,120 21,235
	ブロック塀	塀	箇所			1		41			42
	空		箇所								0
屋根瓦の落下	件						186			186	
窓ガラスの破損	件					1	55			56	
被災発生	建物 危険 その他	件 件 件									0 0 0
り災世帯数	世帯				1		22			23	
り災者数	人				3		31			34	
公立文教施設	千円	6,700					105,221			111,921	
農林水産業施設	千円						88,781			88,781	
公共土木施設	千円	240					134,373			134,613	
その他の公共施設	千円	20				300	112,602	30		112,952	
小計	千円	6,960				300	440,977	30		448,267	
公共施設被害市町村	団体	1				1	7	1		10	
その他	農産被害	千円	302				153,287	2,994		156,583	
	林産被害	千円								0	
	畜産被害	千円					4,050			4,050	
	水産被害	千円	367					1,431		1,798	
	商工その他	千円					7,650			7,650	
被害総額	千円	7,629				300	605,964	4,455		618,348	
災害対策本部設置	部										
災害対策本部設置区市町村	1						9			10	
災害救助法適用区市町村										0	
消防職員出動延人数			7	40			210			257	
消防団員出動延人数			12	136			1,546			1,694	



年 災害名		9									小	計
		大	雨	台風第1号	大	雨	大	雨	大	雨		
区分	発生年月日	4/7	4/22~23	5/17	5/21~22	5/24~25	6/6	6/12~13	6/20	6/28~29		
人的被害	死者									1		1
	行方不明者											0
被害	負傷者									1		1
	重傷									2		2
住家被害	全(焼)壊								2			2
	棟世帯											0
	半(焼)壊								2			2
	棟世帯											0
	一部損壊			6		1			1	20	1	29
	棟世帯									14	1	15
床上浸水		2							1		3	
棟世帯		2							1		3	
人		5									5	
棟世帯		2			2				6		10	
人					2						2	
棟世帯					4						4	
非住家	公共建物		12						8	11	1	32
棟	その他	1	3			1	1	6	10			23
その他	田	流出・埋設										0.00
	冠水	ヘクター										0.00
	畑	流出・埋設										0.00
	冠水	ヘクター										0.00
	学校	校舎									1	1
	病院	院舎										0
	道路	路			1					9		10
	橋りょう	橋										0
	河川	川								1		1
	港湾	湾								1		1
	砂防	防										0
	水道	道										0
	清掃施設	施設										0
	崖くずれ	れ		1								4
	鉄道不通	通								3		0
	船舶被害	隻										0
	船舶	被害										0
	道路冠水	冠水										0
	倒木	木										0
	電気	気		1							317	200
ガス	ス									1		1
ブロック塀	塀									4		4
空港	港											0
屋根瓦の落下	件											0
窓ガラスの破損	件											0
その他	他											0
火災発生	建物											0
危険	物件											0
その他	他											0
り災世帯数	世帯	2								1		3
り災者数	人	5										5
公立文教施設	千円										200	200
農林水産業施設	千円											0
公共土木施設	千円								2,600			2,600
その他の公共施設	千円								100			100
小計	千円								2,700	200		2,900
公共施設被害	市町村								1	1		2
その他	農産被害	千円							1,600			1,600
	林産被害	千円										0
	畜産被害	千円										0
	水産被害	千円										0
	商工被害	千円										0
その他	他	千円										0
被害総額	千円								4,300	200		4,500
災害対策本部	設置											
災害対策本部設置	区市町村		1	団体					2	1		4
災害救助法適用	区市町村											0
消防職員出動	延人数								500	5		505
消防団員出動	延人数								266			266

年		9										小計	計
災害名		原油流出	大雨	大雨	大雨	台風第20号	台風第24号	台風第25号	竜巻				
区分	発生年月日	7/2~11	7/17	8/23	9/3	9/18~19	10/21~25	11/7~8	11/17				
人的被害	死者								3			3	4
	行方不明者											0	0
	負傷者	18									1	2	2
住家被害	棟世帯								3	1	4	8	10
	全(焼)壊								3	1	4	8	8
	棟世帯								5	1	4	10	12
	半(焼)壊								5	1	4	10	10
	棟世帯											0	0
	一部損壊					9	93		1	49	152	181	181
床上浸水	棟世帯			111	5				1		117	120	120
	棟世帯			44	4				1		49	52	52
	棟世帯			20	4						24	29	29
床下浸水	棟世帯		1	177	1				3		182	192	192
	棟世帯		1	12	1						14	16	16
非住家	公共建物					15	10	5	2		32	64	
	その他			30		3	40	20	13		106	129	
その他	田	流出・埋設冠水									0.00	0.00	0.00
	畑	流出・埋設冠水									0.00	0.00	0.00
	学校	箇所								3	3	4	4
	病院	箇所										0	0
	道路	箇所			20		2	3	4		29	39	39
	橋りょう	箇所										0	0
	河川	箇所										0	1
	港湾	箇所					1				1	2	2
	砂防	箇所										0	0
	水道	箇所										0	0
	清掃施設	箇所										0	0
	崖くずれ	箇所								26	26	30	30
	鉄道	箇所										0	0
	船舶被害	隻						43		14	57	57	57
	通信被害	回線										0	0
	道路冠水	箇所										0	0
	倒木	本										0	0
電気	戸			1					1,500	1,501	2,019	2,019	
ガス	戸										0	1	
ブロック塀	箇所										0	4	
空港	箇所										0	0	
屋根瓦の落下	件										0	0	
窓ガラスの破損	件										0	0	
その他	箇所										0	0	
火災発生	建物										0	0	
	危険物										0	0	
	その他										0	0	
り災世帯数	世帯			44	4		8	3	8		67	70	
り災者数	人			20	4						24	29	
公立文教施設	千円								4,380	4,380	4,580	4,580	
農林水産業施設	千円					2,000	1,066	6	9,470	12,542	12,542	12,542	
公共土木施設	千円						6,000	651	6,200	12,851	15,451	15,451	
その他の公共施設	千円					328,000			1,467	329,467	329,567	329,567	
小計	千円					330,000	7,066	657	21,517	359,240	362,140	362,140	
公共施設被害市町村	団体					2	1	1	1	5	7	7	
その他	農産被害	千円					10,758	12,000	1,720	24,478	26,078	26,078	
	林産被害	千円								0	0	0	
	畜産被害	千円								0	0	0	
	水産被害	千円					6,100			6,100	6,100	6,100	
商工被害	千円									0	0	0	
その他	千円					940	23,000		300	24,240	24,240	24,240	
被害総額	千円					330,940	46,924	12,657	23,537	414,058	418,558	418,558	
災害対策本部設置	部												
災害対策本部設置区市町村	団体					2	1			3	7	7	
災害救助法適用区市町村													
消防職員出動延人数						9		15		24	529	529	
消防団員出動延人数				27		55	82			164	430	430	

年		10								小	計					
		災害名		大	雪	大	雪	竜	巻			大	雨	大	雨	大
区分	発生年月日	1月8~9日	1/15	2/8	3/5~6	7/26	7/30	8/3								
人的被害	死者			1												1
	行方不明者															0
	負傷者	重傷														0
		軽傷		4	2							1				7
住家被害	全(焼)壊棟															0
	半(焼)壊棟								1		1					2
	一部損壊棟								1		2					3
	床上浸水棟								3		5					8
	一部損壊棟		6	26	12	10			2							56
	床上浸水棟		6	33	12	10			2							63
床上浸水棟	床上浸水棟		13	87	20	26			12							158
	床上浸水棟								12		46					58
	床上浸水棟								29		62					91
床上浸水棟	床上浸水棟								43		98					141
	床上浸水棟							1	57		85					143
床上浸水棟	床上浸水棟							1	139		87					227
	床上浸水棟							3	421		87					511
非住家	公共建物			9			3			3	15					30
	その他		2	4			11			11	6					34
その他	田	流出・埋没冠水														0.00
	畑	流出・埋没冠水														0.00
	学	校		1	11											12
	病	院														0
	道	路			1		1				19					21
	橋	りょう														0
	河	川									1					1
	港	湾														0
	砂	防														0
	清	掃施設														0
	崖	くずれ									4	1				5
	鉄	道不通			1						2					3
	船	舶被害														0
	水	道														0
電	話回線			114		3									117	
電	気戸			7,608						35,900					43,508	
ガ	ス戸														0	
そ	の他										2				2	
火災発生	建	物														0
	危	険														0
	そ	の他														0
り	災世帯	数					1			31	62				94	
り	災者	数					3			48	98				149	
公	立文教施設	千円		10,386											10,386	
農	林水産業施設	千円		1,082		16,044									17,126	
公	共土木施設	千円													0	
そ	の他の公共施設	千円		2,953											2,953	
小	計	千円		14,421		16,044									30,465	
	公共施設被害市町村	団体		1		1									2	
その他	農	産被害	千円													0
	林	産被害	千円		53										53	
	畜	産被害	千円												0	
	水	産被害	千円												0	
	商	工被害	千円												0	
そ	の他	千円	11,992	56,531					12,079						80,602	
被	害総額	千円	11,992	71,005		16,044			12,079						111,120	
災	害対策本部	設置														
部	解散															
災	害対策本部設置区市町村			1団体											1団体	
災	害救助法適用区市町村														0団体	
消	防職員出動延人数									24					24	
消	防団員出動延人数			669						253					922	

年		10							小計	計
		災害名		大 雨		台風第4号	大 雨			
区分	発生年月日	8/28	8/29~30	8/28~30	9/7	9/15~16	9/30			
人的被害	死者							0	1	
	行方不明者							0	0	
	負傷者							0	0	
	重傷							0	0	
	軽傷				1			1	8	
住家被害	全(焼)壊棟							0	0	
		世帯						0	0	
		人						0	0	
	半(焼)壊棟							0	2	
		世帯						0	3	
		人						0	8	
一部損壊棟						13		13	69	
	世帯					13		13	76	
	人					20		20	178	
床上浸水棟		9	3		1	10		23	81	
	世帯	9	3		1	19		32	123	
	人	24	3		3	35		65	206	
床下浸水棟		83	60		5	22		170	313	
	世帯	84	68		5	22		179	406	
	人	205	84		13	51		353	864	
非住家	公共建物棟	11					7	18	48	
	その他棟	4	2	1	2	36		45	79	
その他	田	流出・埋没 冠水	ヘクタール					0.00	0.00	
		ヘクタール						0.00	0.00	
	畑	流出・埋没 冠水	ヘクタール			1.00		1.00	1.00	
		ヘクタール						0.00	0.00	
	学	校	箇所	3				3	15	
	病	院	箇所		1			1	1	
	道	路	箇所	1	6		10	4	21	
	橋	りょう	箇所						0	
	河	川	箇所	3	4			8	15	
	港	湾	箇所				1		1	
	砂	防	箇所					1	1	
	清	掃施設	箇所						0	
	崖	くずれ	箇所	20	8	6	63	16	2	115
	鉄	道不通	箇所							0
	船	舶被害	隻					4	4	4
水	道	箇所							0	
電	話回線						1	1	118	
電	気戸						3,160	3,160	46,668	
ガ	ス戸								0	
ブ	ロック	箇所	1	1				2	4	
火災発生	建	物	件					0	0	
	危	険	物	件				0	0	
	そ	の	他	件				0	0	
り	災世帯	数	世帯	9	3		1	19	32	126
り	災者	数	人	24	3		3	35	65	214
公	立文教施設	千円					350	350	10,736	
農	林水産業施設	千円			430		4,893	12,214	17,537	34,663
公	共土木施設	千円			351,475		800	352,275	352,275	
そ	の他の公共施設	千円			20,300		11,693	31,993	34,946	
小	計	千円			430	371,775	17,736	12,214	402,155	432,620
	公共施設被害市町村	団体			1	1	4	1	7	9
その他	農	産被害	千円		456		38,160	2,250	40,866	40,866
	林	産被害	千円						0	53
	畜	産被害	千円						0	0
	水	産被害	千円				1,050		1,050	1,050
	商	工被害	千円				2,050		2,050	2,050
そ	の他	千円			7,083	475		7,558	88,160	
被	害総額	千円			886	378,858	59,471	14,464	453,679	564,799
災	害対策本設	置								
部	解散									
災	害対策本部設置	区市町村		1団体		1団体	3団体	5団体	6団体	
災	害救助法適用	区市町村								
消	防職員出動	延人数		120	3		97	220	244	
消	防団員出動	延人数		284	123		165	572	1,494	

区分	災害名	発生年月日	11										
			神津島 近海地震	大 雨	大 雨	大 雨	大 雨	大 雨	大 雨	大 雨	大 雨	大 雨	計
年	日	月	3/14	4/11	7/13~14	7/21	7/22	8/14	8/24	8/29	10/27		
人的被害	死者	人				1						1	
	行方不明者	人										0	
	負傷者	重傷 軽傷			1 1	1 2						2 3	
住家被害	全(焼)壊	棟 世帯 人										0 0 0	
	半(焼)壊	棟 世帯 人						2 2 3				2 2 3	
	一部損壊	棟 世帯 人						2 2 6	1 1 5		2 3 6	5 6 17	
	床上浸水	棟 世帯 人			4 4 8	493 521 607	8 12 10	46 51 86	70 74 33	1,168 1,201 2,266	2 2 6	1,791 1,865 3,016	
	床下浸水	棟 世帯 人			11 16 31	315 340 630	6 6 12	319 328 819	43 43 57	1,372 1,499 3,854	24 44 99	2,090 2,276 5,502	
	非住家	公共建物 その他	棟 棟				107	8	19		55 324		57 494
その他被害	田	流出・埋没 冠水	ヘクター									0.00	
	畑	流出・埋没 冠水	ヘクター									0.00	
	文教施設	箇所						4				4	
	病院	箇所								1		1	
	道路	箇所	1	5	18	54		230	26	150	9	493	
	橋りょう	箇所						2				2	
	河川	箇所				2		88				90	
	港湾	箇所										0	
	砂防	箇所										0	
	清掃施設	箇所										0	
	崖くずれ	箇所	1	1	2		1	127				132	
	鉄道不通	箇所									1	1	
	船舶被害	隻									1	0	
	水道	戸						762				762	
	電話	回線					1					1	
電気	戸				5,511		3,000	71,686		300	80,497		
ガス	戸						7	1			8		
ブロック塀等	箇所			2			1	2		1	6		
り災世帯数	世帯				23		11	6	70	2	112		
り災者数	人				67		24	13	150	6	260		
火災発生	建物 危険物 その他	件 件 件				2				2	1	5 0 3	
被害額	公立文教施設	千円						43,500				43,500	
	農林水産業施設	千円										0	
	公共土木施設	千円			72							72	
	その他公共施設	千円						72,564				72,564	
	小計	千円			72			116,064				116,136	
	その他	農産被害	千円										0
		林産被害	千円										0
		畜産被害	千円										0
		水産被害	千円										0
		商工被害 その他	千円						19,506		500		20,006
被害総額	千円			72			135,570				135,642		
災害対策本部	設置										0		
災害対策本部設置区	市町村				2団体	2団体	2団体				6団体		
災害救助法適用区	市町村										0団体		
消防職員出動延人数							6				6		
消防団員出動延人数							543				543		

年		12								小計	
		強風	大雨	三宅島噴火災害	伊豆諸島近海地震	大雨	大雨	台風第3号	大雨		
区分	災害名	3/24	4/10	6/27	7/1	7/3	7/4	7/8	8/5		
人的被害	死者									1	
	行方不明者									0	
	負傷者									1	
	重傷									1	
	軽傷			1	13			1		15	
住家被害	全(焼)壊	棟			11	19			3		33
		世帯			11	9			2		22
		人			22	25			2		49
	半(焼)壊	棟			5	15					20
		世帯			5						5
		人			8						8
	一部損壊	棟	1		12	147			13		173
		世帯	1		12	30			13		56
		人	1		20	45			28		94
	床上浸水	棟					6	127	4	11	148
		世帯					1	37	5	16	59
		人					2	74	8	29	113
床下浸水	棟					33	267	33	15	348	
	世帯					2	149	30	15	196	
	人					6	418	73	31	528	
非住家	公共建物							11		15	
	その他		1			2	21	63	18	48	
その他被害	田	流出・埋没冠水								0	
		流出・埋没冠水								0	
	畑	流出・埋没冠水									0
		流出・埋没冠水									0
	文教施設	箇所			7	8			2	17	
	病院	箇所			1					1	
	道路	箇所		1	35	81	18	100	126	364	
	橋りょう	箇所			2					2	
	河川	箇所								1	
	港湾	箇所			4	1			1	6	
	砂防	箇所			27					27	
	清掃施設	箇所			1	4				5	
	崖くずれ	箇所		2	19	119		3	18	161	
	鉄道不通	箇所								0	
	船舶被害	隻							7	8	
	水道	戸			1,984	144			1		2,129
	電話	回線			1,984	137			1		2,122
電気	戸			1,984	137	455	958	3,490		7,024	
ガス	戸									0	
ブロック塀等	箇所			3	507					510	
り災世帯数	世帯									0	
り災者数	人									0	
火災発生	建物	件								0	
	危険物	件								0	
	その他	件								0	
被害額	公立文教施設	千円				277,265		4,020		281,285	
	農林水産業施設	千円				370,440		13,620		384,060	
	公共土木施設	千円				3,052,915		96,590		3,149,505	
	その他公共施設	千円				312,998		55,912		368,910	
	小計	千円	0	0	0	4,013,618	0	170,142	0	4,183,760	
	その他	農産被害	千円				12,000		127,430		139,430
		林産被害	千円				12,000		400		12,400
		畜産被害	千円								0
		水産被害	千円				329,000				329,000
		商工被害	千円				1,430,000				1,430,000
その他	千円				18,274,231		3,755		18,277,986		
被害総額	千円	0	0	0	24,070,849	0	301,727	0	24,372,576		
災害対策本部設置	箇所			8月29日						37,132	
災害対策本部設置区市町村	散			平成17年3月31日						38,442	
災害救助法適用区市町村				1団体	3団体		6団体			10団体	
消防職員出動延人数				1団体				243		257	
消防団員出動延人数				156	77			224		457	

区分	災害名	年				小計	計	
		12						
		大 雨	大 雨	大 雨	竜 巻			
発生年月日	8/7	9/12	9/16	12/25				
人的被害	死者					0	1	
	行方不明者					0	0	
	負傷者					0	1	
						1	16	
住家被害	全(焼)壊	棟				0	33	
		世帯				0	22	
		人				0	49	
	半(焼)壊	棟				1	1	21
		世帯				0	0	5
		人				0	0	8
	一部損壊	棟		1		2	3	176
		世帯					0	56
		人					0	94
	床上浸水	棟	2	28			30	178
		世帯	2	36			38	97
		人	5	56			61	174
床下浸水	棟	8	202	15		225	573	
	世帯	8	174	15		197	393	
	人	15	411	35		461	989	
非住家	公共建物		3		2	5	20	
	その他		24	89		2	115	268
その他被害	田	流出・埋没					0	0
		冠水					0	0
	畑	流出・埋没					0	0
		冠水					0	0
	文教施設	箇所				0	17	
	病院	箇所				0	1	
	道路	箇所	10	143	20	1	174	538
	橋りょう	箇所					0	2
	河川	箇所			2		2	3
	港湾	箇所					0	6
	砂防	箇所					0	27
	清掃施設	箇所					0	5
	崖くずれ	箇所		5	4		9	170
	鉄道不通	箇所					0	0
	船舶被害	隻					0	8
	水道	戸					0	2,129
	電話	回線					0	2,122
	電気	戸	691	3,457	2,130	2,909	9,187	16,211
	ガス	戸					0	0
	ブロック塀等	箇所			2		2	512
り災世帯数	世帯					0	0	
り災者数	人					0	0	
火災発生	建物	件				0	0	
	危険物	件				0	0	
	その他	件				0	0	
被害額	公立文教施設	千円				0	281,285	
	農林水産業施設	千円				0	384,060	
	公共土木施設	千円				0	3,149,505	
	その他公共施設	千円				0	368,910	
	小計	千円	0	0	0	0	4,183,760	
	その他	農産被害	千円				0	139,430
		林産被害	千円				0	12,400
		畜産被害	千円				0	0
		水産被害	千円				0	329,000
		商工被害	千円				0	1,430,000
その他	千円				0	18,277,986		
被害総額	千円	0	0	0	0	0	24,372,576	
災害対策本部	設置					0	37,132	
	解散					0	38,442	
災害対策本部設置区	区市町村	2団体	2団体			4団体	14団体	
災害救助法適用区	区市町村					0団体	1団体	
消防職員出動延人数						0	257	
消防団員出動延人数						0	457	

年		13								小計	
		大 雪	大 雨	大 雨	青ヶ島近海群 発 地 震	大 雨	大 雨	台風第11号	台風第11号		
区分	災害名 発生年月日	1/27	6/7	6/11	7/5	7/18	7/25	8/21	9/10		
人的被害	死者								1	1	
	行方不明者									0	
	負傷者 重傷 軽傷								1	2	
住家被害	棟 全（焼）壊 世帯 人									0	
	棟 半（焼）壊 世帯 人									0	
	棟 一部損壊 世帯 人	4							59	63	
	棟 床上浸水 世帯 人	4	8	3		130	4	1	10	156	
	棟 床上浸水 世帯 人	11	8	3		67	9	1	7	95	
	棟 床上浸水 世帯 人		19	4		148	21	3	18	213	
非住家	棟 公共建物 その他					1			2	3	
	棟 その他			2			4	1	13	20	
その他被害	田 流出・埋没 冠水									0	
	畑 流出・埋没 冠水									0	
	文教施設							1	8	9	
	病院									0	
	道路	1	23	3	4	19	9	26	44	129	
	橋りょう									0	
	河川								2	2	
	港湾									0	
	砂防									0	
	清掃施設								1	1	
	崖くずれ								27	27	
	鉄道不通									0	
	船舶被害									0	
	水道									0	
	電話回線	1								1	
電気戸								6	6		
ガス戸									0		
ブロック塀等							1	3	4		
り災世帯数			2			5		1	8		
り災者数						13		3	16		
火災発生	建物									0	
	危険物									0	
	その他									0	
被害額	公立文教施設	千円				400		1,000	14,067	15,467	
	農林水産業施設	千円							24,938	24,938	
	公共土木施設	千円			217,236				24,000	241,236	
	その他公共施設	千円							24,614	24,614	
	小計	千円	0	0	0	217,236	400	0	1,000	87,619	
	その他	農産被害	千円							3,000	3,000
		林産被害	千円							60	60
		畜産被害	千円								0
		水産被害	千円								0
		商工被害 その他	千円								0
被害総額	千円	0	0	0	217,236	400	0	1,000	90,679	309,315	
災害対策本部	設置									0	
災害対策本部設置区	市町村					1団体	1団体	3団体	4団体	9団体	
災害救助法適用区	市町村									0団体	
消防職員出動延人数										0	
消防団員出動延人数									22	22	



年		13						
		災害名	台風第17号	大 雨	台風第21号	小計	計	
区分	発生年月日		9/19	10/10	10/18			
人的被害	死者	人				0	1	
	行方不明者	人				0	0	
	負傷者	重傷	人				0	0
		軽傷	人				0	2
住家被害	全(焼)壊	棟				0	0	
		世帯				0	0	
		人				0	0	
	半(焼)壊	棟					0	0
		世帯					0	0
		人					0	0
	一部損壊	棟	4			4	67	
		世帯	2			2	20	
		人	6			6	54	
	床上浸水	棟		4		4	160	
世帯			4		4	99		
人			14		14	227		
床下浸水	棟			5	5	308		
	世帯			5	5	174		
	人			5	5	388		
非住家	公共建物	棟	1			1	4	
	その他	棟	3			3	23	
その他被害	田	流出・埋没	ヘクタール				0	0
		冠水	ヘクタール				0	0
	畑	流出・埋没	ヘクタール				0	0
		冠水	ヘクタール				0	0
	文教施設	箇所	10		2	12	21	
	病院	箇所				0	0	
	道路	箇所	14	15	5	34	163	
	橋りょう	箇所				0	0	
	河川	箇所				0	2	
	港湾	箇所				0	0	
	砂防	箇所				0	0	
	清掃施設	箇所				0	1	
	崖くずれ	箇所	4	1		5	32	
	鉄道不通	箇所				0	0	
	船舶被害	隻				0	0	
	水道	戸	1			1	1	
	電話	回線	1			1	2	
	電気	戸	3			3	9	
	ガス	戸				0	0	
	ブロック塀等	箇所				0	4	
り災世帯数	世帯				0	8		
り災者数	人				0	16		
火災発生	建物	件				0	0	
	危険物	件				0	0	
	その他	件				0	0	
被害額	公立文教施設	千円	1,446		50	1,496	16,963	
	農林水産業施設	千円	5,000			5,000	29,938	
	公共土木施設	千円	5,500		7,490	12,990	254,226	
	その他公共施設	千円	23,414			23,414	48,028	
	小計	千円	35,360	0	7,540	42,900	349,155	
	その他	農産被害	千円	420			420	3,420
		林産被害	千円				0	60
		畜産被害	千円				0	0
		水産被害	千円				0	0
		商工被害	千円				0	0
その他	千円				0	0		
被害総額	千円	35,780	0	7,540	43,320	352,635		
災害対策本部	設置					0	0	
	解散					0	0	
災害対策本部設置	区市町村					0団体	9団体	
災害救助法適用	区市町村					0団体	0団体	
消防職員出動	延人数					0	0	
消防団員出動	延人数					0	22	

年		14								小計	
		災害名		大 雨	大 雨	台風第6号	台風第7号	大 雨	大 雨		台風第13号
区分	発生年月日	1/21	4/21	7/11	7/16	8/2	8/4	8/19	9/6		
人的被害	死者									0	
	行方不明者									0	
	負傷者								1	0	
住家被害	棟									0	
	世帯									0	
	人									0	
	全(焼)壊									0	
	棟			1						1	
	世帯									0	
	人									0	
	半(焼)壊									0	
	棟	2		2	5			1		10	
	世帯	2								2	
人	8								8		
一部損壊	棟	1		1		26	123	3	3	157	
世帯	1		1			54	121	7	1	185	
人	4		3			54	329	13	3	406	
床上浸水	棟	5		1		28	232	7	7	280	
世帯	7					22	234	7	3	273	
人	16					28	613	11	10	678	
非住家	公共建物			1	1	1	1	1		5	
	その他	棟	1			3	32	415	7	458	
その他被害	田	流出・埋没 冠水	ヘクター							0	
	畑	流出・埋没 冠水	ヘクター							0	
	文教施設	箇所		24				1		25	
	病院	箇所								0	
	道路	箇所		1	9	6	9	15	12	53	
	橋りょう	箇所								0	
	河川	箇所			2					2	
	港湾	箇所			2	3				5	
	砂防	箇所								0	
	清掃施設	箇所								0	
	崖くずれ	箇所			4			1	7	12	
	鉄道不通	箇所								0	
	船舶被害	隻								0	
	水道	戸			1					1	
	電話	回線								0	
	電気	戸			1,302		49,000	2	1	50,305	
	ガス	戸								0	
ブロック塀等	箇所			11	4		2		17		
り災世帯数	世帯								0		
り災者数	人								0		
火災発生	建物	件								0	
	危険物	件								0	
	その他	件								0	
被害額	公立文教施設	千円			552			300		852	
	農林水産業施設	千円			150	2,400				2,550	
	公共土木施設	千円		1,610	5,075	3,000		150		9,835	
	その他公共施設	千円			11,144	500		4,030		15,674	
	小計	千円		1,610	16,921	5,900		4,480		28,911	
	その他	農産被害	千円			70,550	1,076		12,461		84,087
		林産被害	千円								0
		畜産被害	千円								0
		水産被害	千円								0
		商工被害	千円								0
その他	千円			1,527	2,200		15,233		18,960		
被害総額	千円		1,610	88,998	9,176		32,174		131,958		
災害対策本部	設置								0		
災害対策本部設置区市町村	散								0		
災害救助法適用区市町村				2団体	1団体				3団体		
消防職員出動延人数				2					0団体		
消防団員出動延人数				18	6				2		

年		14					小計	計		
		災害名		大 雨	大 雨	台風第21号			竜 巻	大 雨
		区分	発生年月日	9/7	9/9	10/1			10/7	11/1
人的被害	死者	人						0	0	
	行方不明者	人						0	0	
	負傷者	重傷 軽傷	人 人					0	0	
住家被害	全（焼）壊	棟			4	1		5	5	
		世帯						0	0	
		人						0	0	
	半（焼）壊	棟			9			9	10	
		世帯			2			2	2	
		人			7			7	7	
	一部損壊	棟			61	3		64	74	
		世帯			16			16	18	
	床上浸水	棟		2	7	2		11	168	
		世帯		2	6	6		14	199	
人			9	11	2		22	428		
棟			8	32	26		66	346		
世帯			8	16	19		43	316		
人			7	32	21		60	738		
非住家	公共建物	棟			5			5	10	
	その他	棟	4	3	20	1		28	486	
その他被害	田	流出・埋没 冠水	ヘクター					0	0	
		ヘクター					0	0		
	畑	流出・埋没 冠水	ヘクター					0	0	
		ヘクター					0	0		
	文教施設	箇所		1	20			21	46	
	病院	箇所			1			1	1	
	道路	箇所		4	89		1	94	147	
	橋りょう	箇所						0	0	
	河川	箇所	10		3		1	14	16	
	港湾	箇所			9			9	14	
	砂防	箇所						0	0	
	清掃施設	箇所			9			9	9	
	崖くずれ	箇所		1	18			19	31	
	鉄道不通	箇所						0	0	
	船舶被害	隻			30			30	30	
	水道	戸						0	1	
	電話	回線			1			1	1	
電気	戸			1,217			1,217	51,522		
ガス	戸						0	0		
ブロック塀等	箇所		2	25			27	44		
り災世帯数	世帯						0	0		
り災者数	人						0	0		
火災発生	建物	件						0	0	
	危険物	件						0	0	
	その他	件						0	0	
被害額	公立文教施設	千円			1,616			1,616	2,468	
	農林水産業施設	千円			58,050			58,050	60,600	
	公共土木施設	千円			66,910		3,300	70,210	80,045	
	その他公共施設	千円			132,723			132,723	148,397	
	小計	千円			259,299		3,300	262,599	291,510	
	その他	農産被害	千円			166,569			166,569	250,656
		林産被害	千円						0	0
		畜産被害	千円						0	0
		水産被害	千円						0	0
		商工被害	千円						0	0
その他	千円			2,361,600			2,361,600	2,380,560		
被害総額	千円			2,787,468		3,300	2,790,768	2,922,726		
災害対策本部	設置						0	0		
災害対策本部設置区	市町村		2団体	2団体	1団体	1団体	6団体	9団体		
災害救助法適用区	市町村						0団体	0団体		
消防職員出動延人数				1			1	3		
消防団員出動延人数				144			144	168		

年		15									小計	
		強風	茨城県南部地震	大雨	大雨	大雨	大雨	大雨	大雨	大雨		
区分	災害名	発生年月日	3/21	5/12	5/20	6/23	6/25	7/25	7/31	8/5		
人的被害	死者	人									0	
	行方不明者	人									0	
	負傷者	重傷 軽傷	人 人		2						2	
住家被害	全(焼)壊	棟 世帯 人									0 0 0	
	半(焼)壊	棟 世帯 人									0 0 0	
	一部損壊	棟 世帯 人	1 1 2								1 1 2	
	床上浸水	棟 世帯 人			5 5 8		13 13 16				1 1 4	
	床下浸水	棟 世帯 人			3 3 5		44 45 58	2 2 7				
												49 50 70
非住家	公共建物	棟					1				1	
	その他	棟					4			1	5	
その他被害	田	流出・埋没 冠水	ヘクター ヘクター								0 0	
	畑	流出・埋没 冠水	ヘクター ヘクター								0 0	
	文教施設	箇所									0	
	病院	箇所									0	
	道路	箇所			4		34	2	1	12	53	
	橋りょう	箇所									0	
	河川	箇所									0	
	港湾	箇所									0	
	砂防	箇所									0	
	清掃施設	箇所									0	
	崖くずれ	箇所						1		1	2	
	鉄道不通	箇所									0	
	船舶被害	隻									0	
	水道	戸									0	
	電話	回線									0	
	電気	戸									0	
ガス	戸									0		
ブロック塀等	箇所									0		
り災世帯数	世帯			5		11	2		1	19		
り災者数	人			8		12	7		2	29		
火災発生	建物	件									0	
	危険物	件									0	
	その他	件									0	
被害額	公立文教施設	千円									0	
	農林水産業施設	千円									0	
	公共土木施設	千円							3,000		3,000	
	その他公共施設	千円									0	
	小計	千円	0	0	0	0	0	0	3,000	0	3,000	
	その他	農産被害	千円									0
		林産被害	千円									0
		畜産被害	千円									0
		水産被害	千円									0
		商工被害	千円									0
その他	千円				4,251					4,251		
被害総額	千円	0	0	0	4,251	0	0	0	0	4,251		
災害対策本部	設置									0		
災害対策本部設置区市町村	散									0		
災害対策本部設置区市町村						1団体			1団体	2団体		
災害救助法適用区市町村										0団体		
消防職員出動延人数										0		
消防団員出動延人数										0		

年		15							小計			
		災害名	台風第10号	崖崩れ	大雨	土砂崩れ	大雨	千葉県 東方沖地震		台風第15号	台風第16号	
区分	発生年月日	8/8	8/12	8/15	8/18	9/3	9/20	9/21	9/28			
人的被害	死者									0		
	行方不明者									0		
	負傷者									0		
	重傷 軽傷							8		13		
住家被害	全(焼)壊	棟			1				6	7		
		世帯			1				6	7		
		人			5				14	19		
	半(焼)壊	棟							19		19	
		世帯							19		19	
		人							43		43	
	一部損壊	棟	3		1				166	2	172	
		世帯	3		1				166	2	172	
		人	9		2				185	5	201	
	床上浸水	棟					5				5	
		世帯					5				5	
		人					10				10	
床下浸水	棟			1		69				70		
	世帯			1		69				70		
	人			5		192				197		
非住家	公共建物	棟	2					30	5	37		
	その他	棟	8		1		14	5	2	30		
その他被害	田	流出・埋没 冠水	ヘクター								0	
		ヘクター									0	
	畑	流出・埋没 冠水	ヘクター									0
		ヘクター										0
	文教施設	箇所	1				1	21	2	25		
	病院	箇所							1	1		
	道路	箇所	17		5	1	3	29	3	58		
	橋りょう	箇所								0		
	河川	箇所	1		1					2		
	港湾	箇所						1		1		
	砂防	箇所								0		
	清掃施設	箇所						4		4		
	崖くずれ	箇所	3	1	7			5		16		
	鉄道不通	箇所								0		
	船舶被害	隻							8		8	
	水道	戸							3,201		3,201	
	電話	回線							489		489	
電気	戸			180				3,511	1,300	4,991		
ガス	戸									0		
ブロック塀等	箇所	2								2		
り災世帯数	世帯	1		2		2		25		30		
り災者数	人	2		7		2		57		68		
火災発生	建物	件								0		
	危険物	件								0		
	その他	件								0		
被害額	公立文教施設	千円	563					20,326		20,889		
	農林水産業施設	千円						484,611		484,611		
	公共土木施設	千円						150,632		150,632		
	その他公共施設	千円	125					128,635		128,760		
	小計	千円	688	0	0	0	0	784,204	0	784,892		
	その他	農産被害	千円						243,700		243,700	
		林産被害	千円								0	
		畜産被害	千円								0	
		水産被害	千円								0	
		商工被害	千円								0	
その他	千円	100								100		
被害総額	千円	100	0	0	0	0	0	243,700	0	243,800		
災害対策本部	設置									0		
災害対策本部設置区市町村	1団体			1団体				1団体		3団体		
災害救助法適用区市町村										0団体		
消防職員出動延人数										0		
消防団員出動延人数		4	25							29		

区分	災害名	発生年月日	15年				小計	計	
			大雨	千葉県北西部地震	大雨	強風			
			10/13	10/15	11/25	12/20			
人的被害	死者	人					0	0	
	行方不明者	人					0	0	
	負傷者	重傷					0	0	
		軽傷		2			2	17	
住家被害	全(焼)壊	棟					0	7	
		世帯					0	7	
	半(焼)壊	棟					0	19	
		世帯					0	19	
	一部損壊	棟	1			1	2	175	
		世帯	1			1	2	175	
		人	1			2	3	206	
	床上浸水	棟	115				115	139	
		世帯	124				124	148	
		人	306				306	344	
床下浸水	棟	142				142	261		
	世帯	159				159	279		
	人	373				373	640		
非住家	公共建物	棟	1				1	39	
	その他	棟	35		3		38	73	
その他被害	田	流出・埋没					0	0	
		冠水					0	0	
	畑	流出・埋没					0	0	
		冠水					0	0	
	文教施設	箇所					0	25	
	病院	箇所					0	1	
	道路	箇所	69	1			70	181	
	橋りょう	箇所					0	0	
	河川	箇所					0	2	
	港湾	箇所					0	1	
	砂防	箇所					0	0	
	清掃施設	箇所					0	4	
	崖くずれ	箇所					0	18	
	鉄道不通	箇所					0	0	
	船舶被害	隻					0	8	
	水道	戸					0	3,201	
	電話	回線					0	489	
	電気	戸					0	4,991	
	ガス	戸					0	0	
	ブロック塀等	箇所			1		1	3	
り災世帯数	世帯	81			1	82	131		
り災者数	人	177			2	179	276		
火災発生	建物	件					0	0	
	危険物	件					0	0	
	その他	件					0	0	
被害額	公立文教施設	千円					0	20,889	
	農林水産業施設	千円					0	484,611	
	公共土木施設	千円		300			300	153,932	
	その他公共施設	千円					0	128,760	
	小計	千円	0	0	0	0	0	787,892	
	その他	農産被害	千円					0	243,700
		林産被害	千円					0	0
		畜産被害	千円					0	0
		水産被害	千円					0	0
		商工被害	千円					0	0
その他		千円					0	4,351	
被害総額	千円	0	0	0	0	0	248,051		
災害対策本部	設置					0	0		
	解散					0	0		
災害対策本部設置区	市町村					0団体	5団体		
災害救助法適用区	市町村					0団体	0団体		
消防職員出動延人数						0	0		
消防団員出動延人数						0	29		

年		16								小計		
		竜	巻大	雨	台風第2号	台風第6号	台風第10号	台風第16号	集中豪雨		台風第21号	
区分	災害名	発生年月日	2/23	3/30	5/20	6/21	7/28	8/28	9/4	10/4		
人的被害	死者	人									0	
	行方不明者	人				1					1	
	負傷者	重傷	人									0
		軽傷	人									0
住家被害	全(焼)壊	棟									0	
		世帯									0	
	半(焼)壊	棟									0	
		世帯									0	
	一部損壊	棟	11			4	4	6		1	26	
		世帯	11			4	4	6		1	26	
床上浸水	棟	11			10	15	11		1	48		
	世帯							38	1	39		
床下浸水	棟							1	48	49		
	世帯							1	48	49		
非住家	公共建物	棟				4	2	1		2	9	
	その他	棟		2		4	0	4	55		65	
その他被害	田	流出・埋没	ヘクタール								0	
		冠水	ヘクタール								0	
	畑	流出・埋没	ヘクタール								0	
		冠水	ヘクタール								0	
	文教施設	箇所				1	1			1	3	
	病院	箇所									0	
	道路	箇所				16	1	9	8	2	36	
	橋りょう	箇所									0	
	河川	箇所									0	
	港湾	箇所									0	
	砂防	箇所									0	
	清掃施設	箇所			1						1	
	崖くずれ	箇所					1			1	2	
	鉄道不通	箇所									0	
	船舶被害	隻									0	
	水道	戸				285					285	
電話	回線									0		
電気	戸			300				14,900		15,200		
ガス	戸					3				3		
ブロック塀等	箇所				4	3		1		8		
り災世帯	世帯							37		1	38	
り災者	人							81	4	85		
火災発生	建物	件									0	
	危険物	件									0	
	その他	件									0	
被害額	公立文教施設	千円					540			84	624	
	農林水産業施設	千円									0	
	公共土木施設	千円			8,450			3,545			11,995	
	その他公共施設	千円				80,000		5,999			85,999	
	小計	千円	0	0	8,450	80,000	540	9,544	0	84	98,618	
	その他	農産被害	千円				1,100	574				1,674
		林産被害	千円									0
		畜産被害	千円									0
		水産被害	千円									0
		商工被害	千円									0
その他	千円					2,320	491			2,811		
被害総額	千円	0	0	0	1,100	2,894	491	0	0	4,485		
災害対策本部	設置									0		
災害対策本部設置区	市町村				1団体	1団体				2団体		
災害救助法適用区	市町村									0団体		
消防職員出動延人数										0		
消防団員出動延人数										0		

区分		年		16				小計	計	
		災害名		台風第22号	茨城県南部地震	台風第23号	低気圧			
		発生年月日		10/8	10/7	10/19	12/5			
人的被害	死者	人						0	0	
	行方不明者	人						0	1	
	負傷者	重傷	人						0	0
		軽傷	人		1				1	1
住家被害	全(焼)壊	棟						0	0	
		世帯						0	0	
		人						0	0	
	半(焼)壊	棟	1					1	1	
		世帯	1					1	1	
		人	1					1	1	
	一部損壊	棟	23		3	23		49	75	
		世帯	23		3	23		49	75	
		人	46		3	44		93	141	
	床上浸水	棟	289		173			462	501	
		世帯	320		174			494	533	
		人	615		381			996	1,085	
床下浸水	棟	785		229	1		1,015	1,064		
	世帯	793		235	1		1,029	1,078		
	人	1,673		580	3		2,256	2,369		
非住家	公共建物	棟	2	2	6	4	14	23		
	その他	棟	317		140	6	463	528		
その他被害	田	流出・埋没	ヘクタール					0	0	
		冠水	ヘクタール					0	0	
	畑	流出・埋没	ヘクタール	0.10				0	0	
		冠水	ヘクタール					0	0	
	文教施設	箇所	1				1	4		
	病院	箇所					0	0		
	道路	箇所	112		95	1	208	244		
	橋りょう	箇所					0	0		
	河川	箇所			3		3	3		
	港湾	箇所			9		9	9		
	砂防	箇所	1				1	1		
	清掃施設	箇所					0	1		
	崖くずれ	箇所	21		10		31	33		
	鉄道不通	箇所	1				1	1		
	船舶被害	隻					0	0		
	水道	戸					0	285		
	電話	回線	3,000				3,000	3,000		
	電気	戸	6,905		8	40,000	46,913	62,113		
	ガス	戸					0	3		
	ブロック塀等	箇所	10		4	1	15	23		
り災世帯数	世帯	321		174		495	533			
り災者数	人	616		381		997	1,082			
火災発生	建物	件					0	0		
	危険物	件					0	0		
	その他	件					0	0		
被害額	公立文教施設	千円	7,000				7,000	7,624		
	農林水産業施設	千円	10,000		2,500		12,500	12,500		
	公共土木施設	千円	22,600		1,674		24,274	36,269		
	その他公共施設	千円			100		100	86,099		
	小計	千円	39,600	0	4,274	0	43,874	142,492		
	その他	農産被害	千円					0	1,674	
		林産被害	千円					0	0	
		畜産被害	千円					0	0	
		水産被害	千円					0	0	
		商工被害	千円					0	0	
その他	千円	95,000				95,000	97,811			
被害総額	千円	95,000	0	0	0	95,000	99,485			
災害対策本部	設置						0	0		
災害対策本部設置区市町村	5団体			5団体		10団体	12団体			
災害救助法適用区市町村						0団体	0団体			
消防職員出動延人数							0			
消防団員出動延人数							0			



年		17									小計	
		火災	茨城県南部地震	大雨	低気圧	大雨	大雨	大雨	土砂崩れ			
区分	災害名	発生年月日	2/10	2/16	3/28	5/15	5/23	6/25	6/30	7/6		
人的被害	死者	人									0	
	行方不明者	人									0	
	負傷者	重傷									0	
		軽傷			5						5	
住家被害	全(焼)壊	棟 世帯 人									0 0 0	
	半(焼)壊	棟 世帯 人									0 0 0	
	一部損壊	棟 世帯 人				13 16 40					13 16 40	
	床上浸水	棟 世帯 人				1 1 1	9 9 19		1 1 1		11 11 21	
	床下浸水	棟 世帯 人					10 10 28				10 10 28	
	非住家	公共建物 その他	棟 棟				1 1					1 30
その他被害	田	流出・埋没 冠水	ヘクター ヘクター								0 0	
	畑	流出・埋没 冠水	ヘクター ヘクター								0 0	
	文教施設	箇所									0	
	病院	箇所									0	
	道路	箇所			1		10	1			12	
	橋りょう	箇所									0	
	河川	箇所									0	
	港湾	箇所									0	
	砂防	箇所									0	
	清掃施設	箇所									0	
	崖くずれ	箇所								1	1	
	鉄道不通	箇所									0	
	船舶被害	隻									0	
	水道	戸									0	
	電話	回線									0	
	電気	戸									0	
ガス	戸									0		
ブロック塀等	箇所									0		
り災世帯数	世帯				1	1		1		3		
り災者数	人				1	2		1		4		
火災発生	建物 危険物 その他	件 件 件									0 0 0	
被害額	公立文教施設	千円									0	
	農林水産業施設	千円									0	
	公共土木施設	千円							1,020		1,020	
	その他公共施設	千円									0	
	小計	千円	0	0	0	0	0	0	0	1,020	1,020	
	その他	農産被害	千円									0
		林産被害	千円									0
		畜産被害	千円									0
水産被害		千円									0	
商工被害 その他		千円			35,000						35,000	
被害総額	千円	0	0	35,000	0	0	0	0	1,020	36,020		
災害対策本部	設置 解散										0 0	
災害対策本部設置	区市町村										0団体	
災害救助法適用	区市町村										0団体	
消防職員出動	延人数										0	
消防団員出動	延人数										0	

年		17										
		千葉県北西部地震	台風第7号	大雨	大雨	大雨	台風第11号	大雨	大雨	小計		
区分	災害名	発生年月日	7/23	7/25~26	8/8	8/12~13	8/15~16	8/24~26	9/4~5	9/11		
人的被害	死者	人									0	
	行方不明者	人									0	
	負傷者	重傷 軽傷	1 11								1 11	
住家被害	全(焼)壊	棟 世帯 人									0 0 0	
	半(焼)壊	棟 世帯 人									0 0 0	
	一部損壊	棟 世帯 人	4 4 8					52 52 111			56 56 119	
	床上浸水	棟 世帯 人			3 3 9		118 121 162		2,972 2,995 3,936	33 33 72	3,126 3,152 4,179	
	床下浸水	棟 世帯 人			5 5 12	4 4 14	168 168 184		2,644 2,653 4,090	8 8 17	2,829 2,838 4,317	
	非住家	公共建物 その他	棟 棟		1 2			1 93	15 28	21 1,097		38 1,250
その他被害	田	流出・埋没 冠水	ヘクター								0	
	畑	流出・埋没 冠水	ヘクター								0	
	文教施設	箇所		2				8	4		14	
	病院	箇所						1			1	
	道路	箇所	1	3			1	8	137	4	154	
	橋りょう	箇所									0	
	河川	箇所							5		5	
	港湾	箇所		2				2			4	
	砂防	箇所									0	
	清掃施設	箇所						1			1	
	崖くずれ	箇所		3	1			4	1		9	
	鉄道不通	箇所									0	
	船舶被害	隻									0	
	水道	戸									0	
	電話	回線	222	1					2		225	
電気	戸				1,000	62				1,062		
ガス	戸									0		
ブロック塀等	箇所	1								1		
り災世帯数	世帯	1				15		1,631	27	1,674		
り災者数	人	4				30		1,817	53	1,904		
火災発生	建物 危険物 その他	件 件 件									0 0 0	
被害額	公立文教施設	千円		399				1,960	1,370		3,729	
	農林水産業施設	千円									0	
	公共土木施設	千円		630				1,571			2,201	
	その他公共施設	千円						5,550			5,550	
	小計	千円	0	1,029	0	0	0	9,081	1,370	0	11,480	
	その他	農産被害	千円									0
		林産被害	千円									0
		畜産被害	千円									0
		水産被害	千円									0
		商工被害 その他	千円		800							800
被害総額	千円	0	1,829	0	0	0	9,081	1,370	0	12,280		
災害対策本部	設置										0	
災害対策本部設置区	市町村		3団体			1団体	3団体	1団体			8団体	
災害救助法適用区	市町村							2団体			2団体	
消防職員出動延人数											0	
消防団員出動延人数							128				128	

年		17					
		災害名		小計	計		
区分	発生年月日	台風第17号	台風第20号				
		9/24~25		10/18~19			
人的被害	死者			0	0		
	行方不明者			0	0		
	負傷者	重傷		0	1		
	軽傷			0	16		
住家被害	全(焼)壊	棟		0	0		
		世帯		0	0		
		人		0	0		
	半(焼)壊	棟		0	0		
		世帯		0	0		
		人		0	0		
	一部損壊	棟	18	18	87		
		世帯	18	18	90		
		人	29	29	188		
	床上浸水	棟		0	3,137		
世帯			0	3,163			
人			0	4,200			
床下浸水	棟		0	2,839			
	世帯		0	2,848			
	人		0	4,345			
非住家	公共建物	棟	2	2	41		
	その他	棟	1	1	1,281		
その他被害	田	流出・埋没	ヘクター	0	0		
		冠水	ヘクター	0	0		
	畑	流出・埋没	ヘクター	0	0		
		冠水	ヘクター	0	0		
	文教施設	箇所	12	5	17	31	
	病院	箇所	1		1	2	
	道路	箇所	8	4	12	178	
	橋りょう	箇所			0	0	
	河川	箇所			0	5	
	港湾	箇所	3		3	7	
	砂防	箇所			0	0	
	清掃施設	箇所			0	1	
	崖くずれ	箇所	1		1	11	
	鉄道不通	箇所			0	0	
	船舶被害	隻			0	0	
	水道	戸	1		1	1	
	電話	回線	9		9	234	
	電気	戸	1		1	1,063	
	ガス	戸			0	0	
	ブロック塀等	箇所	1		1	2	
り災世帯数	世帯			0	1,677		
り災者数	人			0	1,908		
火災発生	建物	件		0	0		
	危険物	件		0	0		
	その他	件		0	0		
被害額	公立文教施設	千円	10,226	1,540	11,766	15,495	
	農林水産業施設	千円	880		880	880	
	公共土木施設	千円	22,502	1,700	24,202	27,423	
	その他公共施設	千円	1,193		1,193	6,743	
	小計	千円	34,801	3,240	38,041	50,541	
	その他	農産被害	千円			0	0
		林産被害	千円			0	0
		畜産被害	千円			0	0
		水産被害	千円			0	0
		商工被害	千円			0	0
その他	千円			0	35,800		
被害総額	千円	34,801	3,240	38,041	86,341		
災害対策本部	設置			0	0		
	解散			0	0		
災害対策本部設置区	市町村			0団体	8団体		
災害救助法適用区	市町村			0団体	2団体		
消防職員出動延人数				0	0		
消防団員出動延人数				0	128		

区分	災害名	発生年月日	18							小計		
			強	風	土砂崩れ	大	集中豪雨	大	長		台風第7号	集中豪雨
			4/3	5/16	5/20	5/24	6/26	7/24	8/9		9/11	
人的被害	死者	人								1	1	
	行方不明者	人									0	
	負傷者	人									0	
	重傷	人									0	
	軽傷	人									0	
住家被害	全(焼)壊	棟 世帯 人									0 0 0	
	半(焼)壊	棟 世帯 人						1			1 1 3	
	一部損壊	棟 世帯 人	1	1				5			7 8 24	
	床上浸水	棟 世帯 人				2			2	32	36 42 84	
	床下浸水	棟 世帯 人				12		2		54	68 68 192	
		棟 世帯 人				39		5		148		
非住家	公共建物	棟								1	1	
	その他	棟				4		2		1	7	
その他被害	田	流出・埋没 冠水	ヘクター								0	
	畑	流出・埋没 冠水	ヘクター								0	
	文教施設	箇所									0	
	病院	箇所									0	
	道路	箇所			4	30	3	20	6	15	78	
	橋りょう	箇所									0	
	河川	箇所									0	
	港湾	箇所									0	
	砂防	箇所									0	
	清掃施設	箇所									0	
	崖くずれ	箇所			1		1	2	3		7	
	鉄道不通	箇所									0	
	船舶被害	隻									0	
	水道	戸			1						1	
	電話	回線			2						2	
電気	戸			2			15,000		2,550	17,552		
ガス	戸									0		
ブロック塀等	箇所			1					1	2		
り災世帯数	世帯									11		
り災者数	人									24		
火災発生	建物	件									0	
	危険物	件									0	
	その他	件									0	
被害額	公立文教施設	千円									0	
	農林水産業施設	千円									0	
	公共土木施設	千円					2,860		5,000		7,860	
	その他公共施設	千円							4,000		4,000	
	小計	千円	0	0	0	0	2,860	0	9,000	0	11,860	
	その他	農産被害	千円									0
		林産被害	千円			138						138
		畜産被害	千円									0
		水産被害	千円									0
		商工被害	千円									0
その他	千円									0		
被害総額	千円	0	0	138	0	2,860	0	9,000	0	11,998		
災害対策本部	設置									0		
災害対策本部設置区市町村	解散									0		
災害対策本部設置区市町村					1団体				2団体	3団体		
災害救助法適用区市町村										0団体		
消防職員出動延人数										0		
消防団員出動延人数					80					80		

年		18							
		災害名		大 雨	台風第14号	大 雨	大 雨	小計	計
		区分	発生年月日	9/28	9/28	10/6	12/27		
人的被害	死者	人					0	1	
	行方不明者	人					0	0	
	負傷者	重傷	人					0	0
		軽傷	人					0	0
住家被害	全(焼)壊	棟					0	0	
		世帯					0	0	
		人					0	0	
	半(焼)壊	棟					0	1	
		世帯					0	1	
	人					0	3		
一部損壊	棟		36			36	43		
	世帯		44			44	52		
人		81				81	105		
床上浸水	棟	7		1	3	11	47		
	世帯	7		1	3	11	53		
	人	20		2	7	29	113		
床下浸水	棟	3			1	4	72		
	世帯	3			1	4	72		
	人	4			3	7	199		
非住家	公共建物	棟					0	1	
	その他	棟	3				3	10	
その他被害	田	流出・埋没	ヘクタール				0	0	
		冠水	ヘクタール				0	0	
	畑	流出・埋没	ヘクタール			0.07	0	0	
		冠水	ヘクタール				0	0	
	文教施設	箇所					0	0	
	病院	箇所					0	0	
	道路	箇所	5			3	8	86	
	橋りょう	箇所					0	0	
	河川	箇所					0	0	
	港湾	箇所					0	0	
	砂防	箇所					0	0	
	清掃施設	箇所					0	0	
	崖くずれ	箇所			1	1	2	9	
	鉄道不通	箇所					0	0	
	船舶被害	隻					0	0	
	水道	戸					0	1	
	電話	回線					0	2	
電気	戸					0	17,552		
ガス	戸					0	0		
ブロック塀等	箇所					0	2		
り災世帯数	世帯					0	11		
り災者数	人					0	24		
火災発生	建物	件					0	0	
	危険物	件					0	0	
	その他	件					0	0	
被害額	公立文教施設	千円					0	0	
	農林水産業施設	千円				20,000	20,000	20,000	
	公共土木施設	千円			1,866		1,866	9,726	
	その他公共施設	千円					0	4,000	
	小計	千円	0	0	1,866	20,000	21,866	33,726	
	その他	農産被害	千円					0	0
		林産被害	千円					0	138
		畜産被害	千円					0	0
		水産被害	千円					0	0
		商工被害	千円					0	0
その他		千円					0	0	
被害総額	千円	0	0	1,866	20,000	21,866	33,864		
災害対策本部	設置						0	0	
部	解散						0	0	
災害対策本部設置区	市町村			1団体	2団体	3団体	6団体		
災害救助法適用区	市町村					0団体	0団体		
消防職員出動延人数							0	0	
消防団員出動延人数							0	80	

年		19										
		強風	大雨	集中豪雨	台風第4号	大雨	大雨	集中豪雨	集中豪雨	小計		
区分	災害名	発生年月日	4/28	5/6	6/10	7/15	7/29	7/30	8/24	8/28		
人的被害	死者	人									0	
	行方不明者	人									0	
	負傷者	重傷									0	
		軽傷		21								21
住家被害	全(焼)壊	棟世帯人									0	
	半(焼)壊	棟世帯人									0	
	一部損壊	棟世帯人									0	
	床上浸水	棟世帯人			1		9		2	17	29	
					1		7		5	8	21	
					3		15		14		32	
床下浸水	棟世帯人			2		25	1	5	6	39		
				2		20		7	5	34		
				9		39		19		67		
非住家	公共建物	棟							1		1	
	その他	棟					6	4	11		21	
その他被害	田	流出・埋没冠水	ヘクター								0	
	畑	流出・埋没冠水	ヘクター								0	
	文教施設	箇所									0	
	病院	箇所									0	
	道路	箇所		1		2	12			9	24	
	橋りょう	箇所									0	
	河川	箇所									0	
	港湾	箇所									0	
	砂防	箇所									0	
	清掃施設	箇所									0	
	崖くずれ	箇所				2					2	
	鉄道不通	箇所									0	
	船舶被害	隻									0	
	水道	戸									0	
	電話	回線									0	
	電気	戸							1,600		1,600	
ガス	戸									0		
ブロック塀等	箇所									0		
り災世帯数	世帯					2			1	3		
り災者数	人					6			1	7		
火災発生	建物	件									0	
	危険物	件									0	
	その他	件									0	
被害額	公立文教施設	千円									0	
	農林水産業施設	千円									0	
	公共土木施設	千円		1,617		4,539					6,156	
	その他公共施設	千円									0	
	小計	千円	0	1,617	0	4,539	0	0	0	0	6,156	
	その他	農産被害	千円									0
		林産被害	千円									0
		畜産被害	千円									0
		水産被害	千円									0
		商工被害	千円									0
その他	千円									0		
被害総額	千円	0	1,617	0	4,539	0	0	0	0	6,156		
災害対策本部	設置										0	
災害対策本部設置区	市町村			1団体		1団体	2団体		2団体		6団体	
災害救助法適用区	市町村										0団体	
消防職員出動延人数											0	
消防団員出動延人数											0	

年		19						
		災害名	台風第9号	大 雨	台風第20号	小計	計	
区分	発生年月日		9/6	9/11	10/27			
人的被害	死者	人				0	0	
	行方不明者	人				0	0	
	負傷者	重傷 軽傷	人 人	3			3	24
住家被害	全(焼)壊	棟				0	0	
		世帯				0	0	
		人				0	0	
	半(焼)壊	棟		7			7	7
		世帯		7			7	7
		人					0	0
	一部損壊	棟		166			166	166
		世帯		139			139	139
		人		96			96	96
	床上浸水	棟		6			6	35
世帯			4			4	25	
人			4			4	36	
床下浸水	棟		34			34	73	
	世帯		7			7	41	
	人		10			10	77	
非住家	公共建物	棟	16			16	17	
	その他	棟	96			96	117	
その他被害	田	流出・埋没 冠水	ヘクター ヘクター			0	0	
		流出・埋没 冠水	ヘクター ヘクター			0	0	
	畑	流出・埋没 冠水	ヘクター ヘクター			0	0	
		流出・埋没 冠水	ヘクター ヘクター			0	0	
	文教施設	箇所	10			10	10	
	病院	箇所	1			1	1	
	道路	箇所	111			111	135	
	橋りょう	箇所	1			1	1	
	河川	箇所	19			19	19	
	港湾	箇所	9			9	9	
	砂防	箇所				0	0	
	清掃施設	箇所	2			2	2	
	崖くずれ	箇所	24			24	26	
	鉄道不通	箇所				0	0	
	船舶被害	隻	4			4	4	
	水道	戸	62			62	62	
	電話	回線	104			104	104	
	電気	戸	8,099			8,099	9,699	
	ガス	戸				0	0	
	ブロック塀等	箇所	57			57	57	
り災世帯数	世帯	1			1	4		
り災者数	人	2			2	9		
火災発生	建物	件				0	0	
	危険物	件				0	0	
	その他	件				0	0	
被害額	公立文教施設	千円	22,353			22,353	22,353	
	農林水産業施設	千円	3,795			3,795	3,795	
	公共土木施設	千円	216,823			216,823	222,979	
	その他公共施設	千円	36,879			36,879	36,879	
	小計	千円	279,850	0	0	279,850	286,006	
	その他	農産被害	千円	19,845			19,845	19,845
		林産被害	千円				0	0
		畜産被害	千円				0	0
		水産被害	千円				0	0
		商工被害	千円				0	0
その他	千円				0	0		
被害総額	千円	299,695	0	0	299,695	305,851		
災害対策本部	設置					0	0	
	解散					0	0	
災害対策本部設置区市町村		6団体				6団体	12団体	
災害救助法適用区市町村						0団体	0団体	
消防職員出動延人数						0	0	
消防団員出動延人数						0	0	

年		20									計	
		災害名		大 雨	集中豪雨	大 雨	大 雨	大 雨	大 雨	大 雨		台風第13号
区分	発生年月日	4/8	7/29	8/5	8/28	8/29	8/31	9/6	9/19			
人的被害	死者			5							5	
	行方不明者										0	
	負傷者										0	
	重傷										0	
住家被害	全(焼)壊	棟				1					1	
		世帯				1					1	
		人				2					2	
	半(焼)壊	棟										0
		世帯										0
		人										0
	一部損壊	棟				4						4
		世帯				4						4
	床上浸水	棟	1	23	86	45	16	20	14			205
		世帯	1	25	86	54	19	37	14			236
人		1	55	158	127	23	45	43			452	
棟		1	19	87	211	14	48	22			402	
世帯		1	38	91	238	17	52	22			459	
人		1	50	175	549	17	63	42			897	
非住家	公共建物			30	3		1				34	
	その他		32	80	50	2	5	1	1		171	
その他被害	田	流出・埋没									0	
		冠水									0	
	畑	流出・埋没									0	
		冠水									0	
	文教施設	箇所									0	
	病院	箇所									0	
	道路	箇所	1	6	5	2	15	21	1		51	
	橋りょう	箇所									0	
	河川	箇所				6					6	
	港湾	箇所									0	
	砂防	箇所									0	
	清掃施設	箇所									0	
	崖くずれ	箇所				62	1		2		65	
	鉄道不通	箇所				1					1	
	船舶被害	隻									0	
	水道	戸									0	
	電話	回線									0	
電気	戸		520		33,500	2,700				36,720		
ガス	戸									0		
ブロック塀等	箇所							1		1		
り災世帯数	世帯	1	22	14	46	11	30	6		130		
り災者数	人	1	47	43	131	11	38	23		294		
火災発生	建物	件									0	
	危険物	件									0	
	その他	件									0	
被害額	公立文教施設	千円									0	
	農林水産業施設	千円									0	
	公共土木施設	千円						3,255	273		3,528	
	その他公共施設	千円				4,948	2,079	14,000	1,100		22,127	
	小計	千円	0	0	0	4,948	2,079	17,255	1,373	0	25,655	
	その他	農産被害	千円									0
		林産被害	千円									0
		畜産被害	千円									0
		水産被害	千円									0
		商工被害	千円									0
その他	千円						125			125		
被害総額	千円	0	0	0	4,948	2,079	17,380	1,373	0	25,780		
災害対策本部	設置										0	
災害対策本部設置区	市町村					1団体	1団体	1団体			3団体	
災害救助法適用区	市町村										0団体	
消防職員出動延人数					17	3	12				32	
消防団員出動延人数				30	157	16	109				312	



年		21									小計
		大 雨	大 雨	大 雨	大 雨	東 海 道 南 方 沖 地 震	大 雨	駿 河 湾 地 震	八 丈 島 東 方 沖 地 震	東 海 道 南 方 沖 地 震	
区分	災害名	5/24	6/16	8/7	8/9	8/9	8/10	8/11	8/13		
発生年月日											
人的被害	死者									0	
	行方不明者									0	
	負傷者					5		1		6	
住家被害	棟								1	1	
	世帯									0	
	人									0	
	棟									0	
	世帯									0	
	人								1	1	
一部損壊	棟									0	
	世帯									0	
	人									0	
床上浸水	棟				21		40			61	
	世帯				25		30			55	
	人				41		58			99	
床下浸水	棟		3		58		132			193	
	世帯		3		60		33			96	
	人		6		152		56			214	
非住家	公共建物				0		3		2	5	
	その他		6		15		89			110	
その他被害	田	流出・埋没 冠水	ヘクター							0	
	畑	流出・埋没 冠水	ヘクター							0	
	文教施設	箇所								0	
	病院	箇所								0	
	道路	箇所			3		2		1	6	
	橋りょう	箇所								0	
	河川	箇所								0	
	港湾	箇所								0	
	砂防	箇所								0	
	清掃施設	箇所								0	
	崖くずれ	箇所							8	8	
	鉄道不通	箇所								0	
	船舶被害	隻								0	
	水道	戸								0	
	電話	回線								0	
	電気	戸								0	
ガス	戸								0		
ブロック塀等	箇所							7	7		
り災世帯数	世帯		1	1			15		17		
り災者数	人		1	1			22		24		
火災発生	建物	件								0	
	危険物	件								0	
	その他	件								0	
被害額	公立文教施設	千円								0	
	農林水産業施設	千円								0	
	公共土木施設	千円						7,835		7,835	
	その他公共施設	千円						20		20	
	小計	千円	0	0	0	0	0	0	7,855	7,855	
	その他	農産被害	千円								0
		林産被害	千円								0
		畜産被害	千円								0
		水産被害	千円								0
		商工被害	千円								0
その他	千円								0		
被害総額	千円	0	0	0	0	0	0	0	7,855	7,855	
災害対策本部	設置									0	
	解散									0	
災害対策本部設置区市町村	1団体				1団体		1団体			3団体	
災害救助法適用区市町村										0団体	
消防職員出動延人数										0	
消防団員出動延人数										0	

年		21					小計	計	
		局地的 大雨	台風第11号	南太平洋地震 による津波	台風第18号				
区分	災害名	発生年月日	8/24	8/30	9/30	10/8			
人的被害	死者	人					0	0	
	行方不明者	人					0	0	
	負傷者	重傷 軽傷	人				4	10	
住家被害	全(焼)壊	棟				1	1	2	
		世帯					0	0	
	半(焼)壊	棟					0	0	
		世帯					0	0	
	一部損壊	棟				20	20	21	
		世帯				17	17	17	
床上浸水	棟		5			15	20	81	
	世帯		6			17	23	78	
床下浸水	棟		6			39	45	144	
	世帯					30	30	223	
非住家	公共建物	棟				1	1	6	
	その他	棟	5			26	31	141	
その他被害	田	流出・埋没 冠水	ヘクター				0	0	
		流出・埋没 冠水	ヘクター				0	0	
	畑	流出・埋没 冠水	ヘクター				0	0	
		流出・埋没 冠水	ヘクター				0	0	
	文教施設	箇所					0	0	
	病院	箇所					0	0	
	道路	箇所	3			46	49	55	
	橋りょう	箇所					0	0	
	河川	箇所					0	0	
	港湾	箇所				3	3	3	
	砂防	箇所					0	0	
	清掃施設	箇所					0	0	
	崖くずれ	箇所				1	1	9	
	鉄道不通	箇所				1	1	1	
	船舶被害	隻				5	5	5	
	水道	戸					0	0	
電話	回線					0	0		
電気	戸				18,801	18,801	18,801		
ガス	戸					0	0		
ブロック塀等	箇所				1	1	8		
り災世帯数	世帯				12	12	29		
り災者数	人				35	35	59		
火災発生	建物	件					0	0	
	危険物	件					0	0	
	その他	件					0	0	
被害額	公立文教施設	千円					0	0	
	農林水産業施設	千円					0	0	
	公共土木施設	千円				3,737	3,737	11,572	
	その他公共施設	千円					0	20	
	小計	千円		0	0	3,737	3,737	11,592	
	その他	農産被害	千円				11,732	11,732	11,732
		林産被害	千円					0	0
		畜産被害	千円					0	0
		水産被害	千円					0	0
		商工被害 その他	千円					0	0
被害総額	千円	0	0	0	15,469	15,469	23,324		
災害対策本部	設置					0	0		
災害対策本部設置区市町村	散				3団体	3団体	6団体		
災害救助法適用区市町村						0団体	0団体		
消防職員出動延人数					41	41	41		
消防団員出動延人数					43	43	43		

年		22									
		災害名		大 雨	大 雨	大 雨	大 雨	大 雨	台風第9号	大 雨	大 雨
区分	発生年月日	6/29	7/5	7/31	8/18	8/19	9/8	9/13	9/14		
人的被害	死者	0	0	0	0	0	0	0	0	0	
	行方不明者	0	2	0	0	0	0	0	0	2	
	負傷者	重傷	0	0	0	0	0	0	0	0	0
		軽傷	0	0	0	0	0	0	0	0	0
住家被害	全(焼)壊	棟	0	0	0	0	0	0	0	0	0
		世帯	0	0	0	0	0	0	0	0	0
		人	0	0	0	0	0	0	0	0	0
	半(焼)壊	棟	0	0	0	0	0	0	0	0	0
		世帯	0	0	0	0	0	0	0	0	0
		人	0	0	0	0	0	0	0	0	0
	一部損壊	棟	0	0	0	0	0	0	0	0	0
	床上浸水	棟	2	381	1	2	0	24	0	0	410
		世帯	2	237	0	0	0	9	0	0	248
		人	4	508	0	0	0	6	0	0	518
	床下浸水	棟	10	401	1	9	0	18	2	4	445
		世帯	10	330	0	1	0	3	2	1	347
人		20	740	0	2	0	1	7	1	771	
非住家	公共建物	棟	0	2	0	0	0	1	0	0	3
	その他	棟	0	112	0	0	0	12	2	0	126
その他被害	田	流出・埋没	0.00	0.00	0.00	0.00	0.00	0.00	0.00	0.00	0
		冠水	0.00	0.00	0.00	0.00	0.00	0.00	0.00	0.00	0
	畑	流出・埋没	0.00	0.00	0.00	0.00	0.00	0.00	0.00	0.00	0
		冠水	0.00	0.00	0.00	0.00	0.00	0.00	0.00	0.00	0
	文教施設	箇所	0	0	0	0	0	0	0	0	
	病院	箇所	0	0	0	0	0	0	0	0	
	道路	箇所	0	123	0	23	4	37	0	3	190
	橋りょう	箇所	0	0	0	0	0	0	0	0	
	河川	箇所	0	0	0	0	0	0	0	0	
	港湾	箇所	0	0	0	0	0	0	0	0	
	砂防	箇所	0	0	0	0	0	0	0	0	
	清掃施設	箇所	0	0	0	0	0	0	0	0	
	崖くずれ	箇所	0	1	0	1	0	0	0	0	2
	鉄道不通	箇所	0	0	0	0	0	0	0	0	
	船舶被害	隻	0	0	0	0	0	0	0	0	
	水道	戸	0	0	0	0	0	0	0	0	
	電話	回線	0	0	0	0	0	0	0	0	
	電気	戸	0	0	0	0	0	0	0	0	
	ガス	戸	0	1	0	0	0	0	0	0	1
	ブロック塀等	箇所	1	0	0	0	0	2	0	3	6
り災世帯数	世帯	0	0	0	1	0	2	0	0	3	
り災者数	人	0	0	0	1	0	6	0	0	7	
火災発生	建物	件	0	0	0	2	0	0	0	2	
	危険物	件	0	0	0	0	0	0	0	0	
	その他	件	0	0	0	0	0	0	0	0	
被害額	公立文教施設	千円	0	0	0	0	0	0	0	0	
	農林水産業施設	千円	0	0	0	0	0	0	0	0	
	公共土木施設	千円	0	0	0	0	0	0	0	0	
	その他公共施設	千円	0	0	0	0	0	0	0	0	
	小計	千円	0	0	0	0	0	0	0	0	
	その他	農産被害	千円	0	0	0	0	0	0	0	0
		林産被害	千円	0	0	0	0	0	0	0	0
		畜産被害	千円	0	0	0	0	0	0	0	0
		水産被害	千円	0	0	0	0	0	0	0	0
		商工被害	千円	0	0	0	0	0	0	0	0
その他	千円	0	0	0	0	0	0	0	0		
被害総額	千円	0	0	0	0	0	0	0	0		
災害対策本部設置	月日	月日	月日	月日	月日	月日	月日	月日	月日	0	
	解散	月日	月日	月日	月日	月日	月日	月日	月日	0	
災害対策本部設置区	0団体	2団体	0団体	1団体	0団体	1団体	0団体	2団体	5団体		
災害救助法適用区	0	0	0	0団体	0	0	0団体	0団体	0		
消防職員出動延人数	0	0	0	0	0	0	0	0	0		
消防団員出動延人数	0	0	0	0	0	0	0	0	0		

区分		災害名		22				小計	計
				大 雨	大 雨	台風第14号	大 雨		
		発生年月日	9/16	9/28	10/30	12/3			
人的被害	死者	人	0	0	0	1	1	1	
	行方不明者	人	0	0	0	0	0	2	
	負傷者	重傷	人	0	0	0	0	0	0
		軽傷	人	0	0	0	1	1	1
住家被害	全(焼)壊	棟	0	0	0	0	0	0	
		世帯	0	0	0	0	0	0	
		人	0	0	0	0	0	0	
	半(焼)壊	棟	0	0	0	0	0	0	
		世帯	0	0	0	0	0	0	
		人	0	0	0	0	0	0	
	一部損壊	棟	0	0	0	0	0	0	
		世帯	0	0	0	0	0	0	
	床上浸水	棟	1	0	0	14	15	425	
		世帯	0	0	0	9	9	257	
		人	0	0	0	15	15	533	
	床下浸水	棟	1	1	0	14	16	461	
世帯		0	1	0	8	9	356		
人		0	0	0	5	5	776		
非住家	公共建物	棟	0	0	0	1	1	4	
	その他	棟	0	1	0	6	7	133	
その他被害	田	流出・埋没	ヘクタール	0.00	0.00	0.00	0.00	0	0
		冠水	ヘクタール	0.00	0.00	0.00	0.00	0	0
	畑	流出・埋没	ヘクタール	0.00	0.00	0.00	0.00	0	0
		冠水	ヘクタール	0.00	0.00	0.00	0.00	0	0
	文教施設	箇所	0	0	0	0	0	0	
	病院	箇所	0	0	0	0	0	0	
	道路	箇所	1	9	4	59	73	263	
	橋りょう	箇所	0	0	0	0	0	0	
	河川	箇所	0	0	0	0	0	0	
	港湾	箇所	0	0	0	0	0	0	
	砂防	箇所	0	0	0	0	0	0	
	清掃施設	箇所	0	0	0	0	0	0	
	崖くずれ	箇所	0	0	0	0	0	2	
	鉄道不通	箇所	0	0	0	0	0	0	
	船舶被害	隻	0	0	0	0	0	0	
	水道	戸	0	0	0	0	0	0	
	電話	回線	0	0	0	0	0	0	
	電気	戸	0	0	0	0	0	0	
	ガス	戸	0	0	0	0	0	1	
	ブロック塀等	箇所	0	0	0	1	1	7	
り災世帯数	世帯	0	0	0	0	0	3		
り災者数	人	0	0	0	0	0	7		
火災発生	建物	件	0	0	0	0	0	2	
	危険物	件	0	0	0	0	0	0	
	その他	件	0	0	0	0	0	0	
被害額	公立文教施設	千円	0	0	0	0	0	0	
	農林水産業施設	千円	0	0	0	0	0	0	
	公共土木施設	千円	0	0	0	0	0	0	
	その他公共施設	千円	0	0	17,955	0	17,955	17,955	
	小計	千円	0	0	17,955	0	17,955	17,955	
	その他	農産被害	千円	0	0	0	0	0	0
		林産被害	千円	0	0	0	0	0	0
		畜産被害	千円	0	0	0	0	0	0
		水産被害	千円	0	0	0	0	0	0
		商工被害	千円	0	0	0	0	0	0
その他	千円	0	0	0	0	0	0		
被害総額	千円	0	0	17,955	0	17,955	17,955		
災害対策本部	設置	月 日 月 日 月 日 月 日					0	0	
	解散	月 日 月 日 月 日 月 日					0	0	
災害対策本部設置区	市町村	0団体	0団体	0団体	0団体	0	5		
災害救助法適用区	市町村	0団体	0団体	0団体	0団体	0	0		
消防職員出動延人数		0	0	0	0	0	0		
消防団員出動延人数		0	0	0	0	0	0		

年		23									計
		東日本大震災	台風第6号	大雨	大雨	大雨	大雨	台風第12号	台風第15号		
区分	災害名	発生年月日	3/11	7/19	8/7	8/19	8/26	9/1	9/2	9/21	
人的被害	死者	人	7	0	0	0	0	0	0	0	7
	行方不明者	人	0	0	0	0	0	0	0	0	0
	負傷者	重傷 軽傷	20 97	0 0	0 0	0 0	0 0	0 0	0 0	1 10	21 107
住家被害	全(焼)壊	棟	18	0	0	0	0	0	0	1	19
		世帯	40	0	0	0	0	0	0	0	40
		人	71	0	0	0	0	0	0	0	71
	半(焼)壊	棟	195	0	0	0	0	0	0	5	200
		世帯	264	0	0	0	0	0	0	5	269
		人	375	0	0	0	0	0	0	10	385
	一部損壊	棟	4,858	0	0	1	0	0	1	178	5,038
		世帯	2,508	0	0	1	0	0	1	119	2,629
		人	1,446	0	0	1	0	0	3	249	1,699
	床上浸水	棟	0	1	1	2	174	0	0	0	178
		世帯	0	0	1	0	171	0	0	0	172
		人	0	0	1	0	337	0	0	0	338
床下浸水	棟	0	1	0	1	153	0	0	1	156	
	世帯	0	1	0	0	112	0	0	1	114	
	人	0	3	0	0	237	0	0	0	240	
非住家	公共建物	棟	405	0	0	0	1	0	0	10	416
	その他	棟	701	0	1	2	105	0	1	25	835
その他被害	田	流出・埋没	0.00	0.00	0.00	0.00	0.00	0.00	0.00	0.00	0
		冠水	0.00	0.00	0.00	0.00	0.00	0.00	0.00	0.00	0
	畑	流出・埋没	0.00	0.00	0.00	0.00	0.00	0.00	0.00	0.00	0
		冠水	0.00	0.00	0.00	0.00	0.00	0.00	0.00	0.00	0
	文教施設	箇所	117	0	0	0	0	0	0	0	117
	病院	箇所	1	0	0	0	0	0	0	0	1
	道路	箇所	295	13	0	13	52	1	5	62	441
	橋りよ	箇所	55	0	0	0	0	0	0	1	56
	河川	箇所	6	1	0	0	0	0	0	6	13
	港湾	箇所	0	0	0	0	0	0	0	1	1
	砂防	箇所	0	0	0	0	0	0	0	0	0
	清掃施設	箇所	4	0	0	0	0	0	0	0	4
	崖くずれ	箇所	6	27	0	0	1	0	5	6	45
	鉄道不通	箇所	34	1	0	0	0	0	0	3	38
	船舶被害	隻	3	0	0	0	0	0	4	3	10
	水道	戸	305	0	0	0	0	0	0	4,621	4,926
	電話	回線	0	0	0	0	0	0	0	0	0
	電気	戸	16	0	0	0	0	0	0	13,857	13,873
	ガス	戸	4	0	0	0	0	0	0	0	4
	ブロック塀等	箇所	194	0	0	0	0	0	0	205	399
被災発生	建物	件	31	0	0	0	0	0	0	0	31
	危険	件	0	0	0	0	0	0	0	0	0
	その他	件	4	0	0	0	0	0	0	2	6
	り災世帯数	世帯	668	0	1	0	8	0	1	77	755
	り災者数	人	399	0	1	0	14	0	3	63	480
被害額	公立文教施設	千円	322	0	0	0	0	0	0	20,210	20,532
	農林水産業施設	千円	0	0	0	0	0	0	0	351	351
	公共土木施設	千円	0	0	0	0	0	0	0	800	800
	その他公共施設	千円	1,570	0	0	0	0	0	0	0	1,570
	小計	千円	1,892	0	0	0	0	0	0	21,361	
	公共施設被害市町村	団体	1	0	0	0	0	0	0	2	3
	その他	農産被害	千円	0	0	0	0	0	0	5,800	5,800
		林産被害	千円	0	0	0	0	0	0	0	0
		畜産被害	千円	0	0	0	0	0	0	331	331
		水産被害	千円	0	0	0	0	0	0	20	20
商工被害		千円	0	0	0	0	0	0	0	0	
その他		千円	0	0	0	0	0	0	0	0	
被害総額	千円	1,892	0	0	0	0	0	0	27,512	29,404	
災害対策本部	設置									0	
	解散									0	
災害対策本部設置区市町村	33団体	1団体	0団体	0団体	1団体	0団体	0団体	0団体	5団体	40団体	
災害救助法適用区市町村	47団体	0	0	0	0	0	0	0	0	0	
消防職員出動延人数	215	0	0	0	0	0	0	0	239	454	
消防団員出動延人数	598	193	0	0	54	0	22	1,656	2,523		

年		24									小計					
		災害名	風	雪	大	雨	暴	風	大	雨		台風第4号	大	雨	大	雨
区分	発生年月日	2/29	3/5	4/3	5/3	6/19	8/6	8/18	8/31							
人的被害	死者	0	0	0	0	0	0	0	0	0	0	0	0	0	0	0
	行方不明者	0	0	0	0	0	0	0	0	0	0	0	0	0	0	0
	負傷者	1	0	0	0	0	0	0	0	0	0	0	0	0	0	0
	重傷	0	0	5	0	4	0	0	0	0	0	0	0	0	0	0
	軽傷	0	0	0	0	0	0	0	0	0	0	0	0	0	0	0
住家被害	全(焼)壊	棟	0	0	0	0	0	0	0	0	0	0	0	0	0	0
		世帯	0	0	0	0	0	0	0	0	0	0	0	0	0	0
		人	0	0	0	0	0	0	0	0	0	0	0	0	0	0
	半(焼)壊	棟	0	0	0	0	0	0	0	0	0	0	0	0	0	0
		世帯	0	0	0	0	0	0	0	0	0	0	0	0	0	0
		人	0	0	0	0	0	0	0	0	0	0	0	0	0	0
	一部損壊	棟	0	0	14	0	9	0	1	0	24					
		世帯	0	0	8	0	10	0	1	0	19					
		人	0	0	21	0	21	0	3	0	45					
	床上浸水	棟	0	0	0	0	0	0	0	0	0					
		世帯	0	0	0	0	0	0	0	0	0					
		人	0	0	0	0	0	0	0	0	0					
床下浸水	棟	0	0	0	0	0	1	0	0	1						
	世帯	0	0	0	0	0	1	0	0	1						
	人	0	0	0	0	0	4	0	0	4						
非住家	公共建物	棟	0	0	0	0	0	0	0	0						
	その他	棟	0	0	2	0	0	1	0	3						
その他被害	田	流出・埋没	0.00	0.00	0.00	0.00	0.00	0.00	0.00	0.00						
		冠水	0.00	0.00	0.00	0.00	0.00	0.00	0.00	0.00						
	畑	流出・埋没	0.00	0.00	0.00	0.00	0.00	0.00	0.00	0.00						
		冠水	0.00	0.00	0.00	0.00	0.00	0.00	0.00	0.00						
	文教施設	箇所	0	0	0	0	0	0	0	0						
	病院	箇所	0	0	0	0	0	0	0	0						
	道路	箇所	0	1	2	2	39	0	5	0						
	橋りょう	箇所	0	0	0	0	0	0	0	0						
	河川	箇所	0	0	0	0	0	0	0	0						
	港湾	箇所	0	0	0	0	2	0	0	0						
	砂防	箇所	0	0	0	0	0	0	0	0						
	清掃施設	箇所	0	0	0	0	0	0	0	0						
	崖くずれ	箇所	0	4	1	3	0	0	5	0						
	鉄道不通	箇所	0	0	5	0	1	0	0	0						
	船舶被害	隻	0	0	0	0	0	0	4	0						
	水道	戸	0	0	0	0	1	0	0	0						
	電話	回線	0	0	0	0	0	0	0	0						
	電気	戸	0	0	3,900	49	1,195	0	0	0						
	ガス	戸	0	0	0	0	0	0	0	0						
ブロック塀等	箇所	0	0	2	0	0	0	0	0							
火災発生	建物	件	0	0	0	0	0	0	0	0						
	危険物	件	0	0	0	0	0	0	0	0						
	その他	件	0	0	0	0	0	0	0	0						
	り災世帯数	世帯	0	0	0	0	0	1	0							
	り災者数	人	0	0	0	0	0	3	0							
被害額	公立文教施設	千円	0	0	0	0	0	0	0	0						
	農林水産業施設	千円	0	0	0	0	0	0	0	0						
	公共土木施設	千円	0	0	0	0	1,162	0	0	1,162						
	その他公共施設	千円	0	0	0	0	0	0	0	0						
	小計	千円	0	0	0	0	1,162	0	0	0						
	公共施設被害市町村	団体	0	0	0	0	1	0	0	1						
	その他	農産被害	千円	0	0	0	0	0	0	0	0					
		林産被害	千円	0	0	0	0	0	0	0	0					
		畜産被害	千円	0	0	0	0	0	0	0	0					
		水産被害	千円	0	0	0	0	0	0	0	0					
商工被害		千円	0	0	0	0	0	0	0	0						
その他		千円	0	0	0	0	0	0	0	0						
被害総額	千円	0	0	0	0	1,162	0	0	1,162							
災害対策本部	設置									0						
	解散									0						
災害対策本部設置区市町村	0団体	0団体	0団体	0団体	0団体	0団体	0団体	0団体	0団体	0						
災害救助法適用区市町村	0	0	0	0	0	0	0	0	0	0						
消防職員出動延人数	0	0	30	0	15	0	0	0	0	45						
消防団員出動延人数	0	0	26	0	301	0	22	0	349							

区分		年		24				小計	計	
		災害名		大 雨	大 雨	台風第17号	三 陸 沖 地 震			
		発生年月日		9/2	9/23	9/30	12/7			
人的被害	死者	人	0	0	0	0	0	0	0	
	行方不明者	人	0	0	0	0	0	0	0	
	負傷者	重傷	人	0	0	0	0	0	0	1
		軽傷	人	0	1	0	0	0	1	10
住家被害	全（焼）壊	棟	0	0	0	0	0	0	0	0
		世帯	0	0	0	0	0	0	0	0
		人	0	0	0	0	0	0	0	0
	半（焼）壊	棟	0	0	0	0	0	0	0	0
		世帯	0	0	0	0	0	0	0	0
		人	0	0	0	0	0	0	0	0
	一部損壊	棟	0	7	1	0	0	8	32	
		世帯	0	10	1	0	0	11	30	
		人	0	20	1	0	0	21	66	
	床上浸水	棟	0	0	2	0	0	2	2	
		世帯	0	0	0	0	0	0	0	
		人	0	0	0	0	0	0	0	
床下浸水	棟	0	0	1	0	0	1	2		
	世帯	0	0	0	0	0	0	1		
	人	0	0	0	0	0	0	4		
非住家	公共建物	棟	0	0	0	0	0	0	0	
	その他	棟	0	3	2	0	5	8		
その他被害	田	流出・埋没	ヘクター	0.00	0.0	0.00	0.00	0	0	
		冠水	ヘクター	0.00	0.0	0.00	0.00	0	0	
	畑	流出・埋没	ヘクター	0.00	0.0	0.00	0.00	0	0	
		冠水	ヘクター	0.00	0.0	0.00	0.00	0	0	
	文教施設	箇所	0	0	0	0	0	0		
	病院	箇所	0	0	0	0	0	0		
	道路	箇所	1	2	13	0	16	65		
	橋りよ	箇所	0	0	0	0	0	0		
	河川	箇所	0	0	0	0	0	0		
	港湾	箇所	0	0	0	0	0	2		
	砂防	箇所	0	0	0	0	0	0		
	清掃施設	箇所	0	0	0	0	0	0		
	崖くずれ	箇所	0	0	0	0	0	13		
	鉄道不通	箇所	0	0	0	0	0	6		
	船舶被害	隻	0	0	0	0	0	4		
	水道	戸	0	0	0	0	0	1		
	電話	回線	0	0	0	0	0	0		
	電気	戸	0	0	0	0	0	5,144		
	ガス	戸	0	0	0	0	0	0		
	ブロック塀等	箇所	0	1	0	0	1	3		
被災発生	建物	件	0	0	0	0	0	0		
	危険	件	0	0	0	0	0	0		
	その他	件	0	0	0	0	0	0		
	り災世帯数	世帯	0	0	0	0	0	1		
	り災者数	人	0	0	0	0	0	3		
被害額	公立文教施設	千円	0	0	0	0	0	0		
	農林水産業施設	千円	0	0	0	0	0	0		
	公共土木施設	千円	0	0	0	0	0	1,162		
	その他公共施設	千円	0	0	0	0	0	0		
	小計	千円	0	0	0	0	0	0		
	公共施設被害市町村	団体	0	0	0	0	0	1		
	その他	農産被害	千円	0	0	0	0	0	0	
		林産被害	千円	0	0	0	0	0	0	
		畜産被害	千円	0	0	0	0	0	0	
		水産被害	千円	0	0	0	0	0	0	
商工被害		千円	0	2,000	0	0	2,000	2,000		
その他		千円	0	0	0	0	0	0		
被害総額	千円	0	2000	0	0	2,000	3,162			
災害対策本部	設置						0			
	解散						0			
災害対策本部設置区市町村	0団体	2団体	0団体	1団体	3団体	3団体				
災害救助法適用区市町村	0	0	0	0	0	0				
消防職員出動延人数	0	0	0	0	0	45				
消防団員出動延人数	0	56	0	0	56	405				

区分	年	災害名 発生年月日	25							小計						
			風	雪	大	雨	三宅島 地震	大	雨		大	雨	大	雨	大	雨
			1/14	4/6	4/17	6/25	7/23	8/12	8/21		9/5					
人的被害	死者	人	0	0	0	0	0	0	0	0	0	0	0	0	0	
	行方不明者	人	0	0	0	0	0	0	0	0	0	0	0	0	0	
	負傷者	人	0	0	0	0	0	0	0	0	0	0	0	0	0	
住家被害	全(焼)壊	棟	0	0	0	0	0	0	0	0	0	0	0	0	0	
		世帯	0	0	0	0	0	0	0	0	0	0	0	0	0	
		人	0	0	0	0	0	0	0	0	0	0	0	0	0	
	半(焼)壊	棟	0	0	0	0	0	0	0	0	0	0	0	0	0	
		世帯	0	0	0	0	0	0	0	0	0	0	0	0	0	
		人	0	0	0	0	0	0	0	0	0	0	0	0	0	
	一部損壊	棟	4	1	1	0	0	2	0	0	0	0	0	0	8	
		世帯	4	1	3	0	0	0	0	0	0	0	0	0	8	
		人	11	0	3	0	0	0	0	0	0	0	0	0	14	
	床上浸水	棟	0	25	0	1	357	24	84	0	491					
		世帯	0	25	0	1	204	23	81	0	334					
		人	0	68	0	3	448	47	102	0	668					
床下浸水	棟	0	4	0	2	103	22	80	0	211						
	世帯	0	4	0	2	68	16	79	0	169						
	人	0	7	0	0	158	61	98	0	324						
非住家	公共建物	棟	7	6	0	0	0	1	3	0	17					
	その他	棟	4	1	0	0	0	2	172	1	180					
その他被害	田	流出・埋没	ハクタル	0.00	0.00	0.00	0.00	0.00	0.00	0.00	0.00	0.00	0.00	0.00	0	
		水	ハクタル	0.00	0.00	0.00	0.00	0.00	0.00	0.00	0.00	0.00	0.00	0.00	0	
	畑	流出・埋没	ハクタル	0.00	0.00	0.00	0.00	0.00	0.00	0.00	0.00	0.00	0.00	0.00	0	
		水	ハクタル	0.00	0.00	0.00	0.00	0.00	0.00	0.00	0.00	0.00	0.00	0.00	0	
	文教施設	箇所	0	0	0	0	0	0	0	0	0	0	0	0		
	病院	箇所	0	0	0	0	0	0	0	0	0	0	0	0		
	道路	箇所	6	1	1	6	40	3	0	1	58					
	橋りょう	箇所	0	0	0	0	0	0	0	0	0					
	河川	箇所	0	0	0	0	0	0	0	0	0					
	港湾	箇所	0	0	0	0	0	0	0	0	0					
	防砂	箇所	0	0	0	0	0	0	0	0	0					
	清掃施設	箇所	0	0	0	0	0	0	0	0	0					
	崖くずれ	箇所	0	0	13	0	0	0	0	0	13					
	鉄道不通	箇所	1	0	0	0	2	0	0	0	3					
	船舶被害	隻	0	0	0	0	13	0	0	0	13					
	水道	戸	0	0	0	0	0	0	0	0	0					
	電話	回線	0	0	0	0	0	0	0	0	0					
電気	戸	2,529	0	0	0	114,200	37,943	2	0	154,674						
ガス	戸	0	0	0	0	0	0	0	0	0						
ブロック塀等	箇所	0	0	5	0	0	0	0	0	5						
火災発生	建物	件	0	0	0	0	0	0	0	0	0					
	危険	件	0	0	0	0	0	0	0	0	0					
	その他	件	5	1	0	0	0	5	0	0	11					
	り災世帯数	世帯	0	0	0	0	0	0	0	0	0					
	り災者数	人	0	0	0	0	0	0	0	0	0					
被害額	公立文教施設	千円	0	0	0	0	0	0	0	0	0					
	農林水産業施設	千円	0	0	0	0	0	0	0	0	0					
	公共土木施設	千円	0	0	0	0	0	0	0	0	0					
	その他公共施設	千円	0	0	0	0	767	0	0	0	767					
	小計	千円	0	0	0	0	767	0	0	0	767					
	公共施設被害市町村	団体	0	0	0	0	1	0	0	0	1					
	その他	農産被害	千円	0	0	0	0	0	0	0	0	0				
		林産被害	千円	0	0	0	0	0	0	0	0	0				
		畜産被害	千円	0	0	0	0	0	0	0	0	0				
		水産被害	千円	0	0	0	0	0	0	0	0	0				
商工被害		千円	0	0	0	0	0	0	0	0	0					
その他	千円	0	0	0	0	0	0	0	0	0						
被害総額	千円	0	0	0	0	767	0	0	0	767						
災害対策本部設置	箇所									0						
災害対策本部設置区市町村	0団体	0団体	1団体	0団体	0団体	0団体	0団体	0団体	0団体	1団体						
災害救助法適用区市町村	0	0	0	0	0	0	0	0	0	0						
消防職員出動延人数	0	0	0	0	0	0	0	0	0	0						
消防団員出動延人数	0	0	0	0	0	0	0	0	0	0						



区分	年	災害名	25				小計	計	
			台風第18号	台風第26号	大 雨	台風第27号			
			発生年月日	9/15	10/15	10/21			10/25
人的被害	死者	人	0	37	0	0	37	37	
	行方不明者	人	0	3	0	0	3	3	
	負傷者	重傷	人	1	10	0	0	11	11
		軽傷	人	2	15	0	0	17	18
住家被害	全(焼)壊	棟	0	52	0	0	52	52	
		世帯	0	63	0	0	63	63	
		人	0	118	0	0	118	118	
	半(焼)壊	棟	1	38	0	0	39	39	
		世帯	1	30	0	0	31	31	
		人	1	45	0	0	46	46	
	一部損壊	棟	8	183	1	0	192	200	
		世帯	5	187	1	0	193	201	
		人	13	176	2	0	191	205	
	床上浸水	棟	8	58	0	0	66	557	
		世帯	5	59	0	0	64	398	
		人	9	49	0	0	58	726	
床下浸水	棟	11	103	0	0	114	325		
	世帯	9	112	0	0	121	290		
	人	10	120	0	0	130	454		
非住家	公共建物	棟	10	34	0	0	44	61	
	その他	棟	8	285	1	0	294	474	
その他被害	田	流出・埋没	ヘクタール	0.00	0.00	0.00	0.00	0	0
		冠水	ヘクタール	0.00	0.00	0.00	0.00	0	0
	畑	流出・埋没	ヘクタール	0.00	0.00	0.00	0.00	0	0
		冠水	ヘクタール	0.00	0.00	0.00	0.00	0	0
	文教施設	箇所	0	1	0	0	1	1	
	病院	箇所	0	0	0	0	0	0	
	道路	箇所	8	43	0	0	51	109	
	橋りょう	箇所	0	0	0	0	0	0	
	河川	箇所	2	0	0	0	2	2	
	港湾	箇所	0	6	0	0	6	6	
	砂防	箇所	0	0	0	0	0	0	
	清掃施設	箇所	0	0	0	0	0	0	
	崖くずれ	箇所	0	2	0	0	2	15	
	鉄道不通	箇所	0	0	0	0	0	3	
	船舶被害	隻	0	3	0	0	3	16	
	水道	戸	1	2,001	0	0	2,002	2,002	
	電話	回線	0	3,142	0	0	3,142	3,142	
	電気	戸	1,690	3,910	0	0	5,600	160,274	
	ガス	戸	0	117	0	0	117	117	
	ブロック塀等	箇所	1	6	0	0	7	12	
被災発生	建物	件	0	0	0	0	0	0	
	危険物	件	0	0	0	0	0	0	
	その他	件	0	4	0	0	4	15	
	り災世帯数	世帯	1	194	0	0	195	195	
	り災者数	人	1	346	0	0	347	347	
被害額	公立文教施設	千円	0	10,740	0	0	10,740	10,740	
	農林水産業施設	千円	0	21,766	0	0	21,766	21,766	
	公共土木施設	千円	0	2,391,969	0	0	2,391,969	2,391,969	
	その他公共施設	千円	0	44,809	0	0	44,809	45,576	
	小計	千円	0	2,469,284	0	0	2,469,284	2,470,051	
	公共施設被害市町村	団体	0	5	0	0	5	6	
	その他	農産被害	千円	0	60,112	0	0	60,112	60,112
		林産被害	千円	0	619	0	0	619	619
		畜産被害	千円	0	0	0	0	0	0
		水産被害	千円	0	0	0	0	0	0
商工被害		千円	0	2,045,796	0	0	2,045,796	2,045,796	
その他		千円	0	48,162	0	0	48,162	48,162	
被害総額	千円	0	4,623,973	0	0	4,623,973	4,624,740		
災害対策本部	設置					0	0		
	解散					0	0		
災害対策本部設置区市町村	2団体	5団体	0団体	2団体	9団体	10団体			
災害救助法適用区市町村	0	1	0	0	1	1			
消防職員出動延人数	47	366	0	0	413	413			
消防団員出動延人数	310	3,291	0	0	3,601	3,601			

年		26																	
		災害名		風	雪	大	雪	大	雪	伊豆大島 地震	大	雨	大	雨	大	雨	大	雨	小計
区分	発生年月日	2/4	2/8	2/14	5/5	5/22	6/6	6/9	6/24										
人的被害	死者	人	0	0	0	0	0	0	0	0	0	0	0	0	0	0	0	0	
	行方不明者	人	0	0	0	0	0	0	0	0	0	0	0	0	0	0	0	0	
	負傷者	人	0	5	6	0	0	0	0	0	0	0	0	0	0	0	0	11	
住家被害	全(焼)壊	棟	0	0	0	0	0	0	0	0	0	0	0	0	0	0	0	0	
		世帯	0	0	0	0	0	0	0	0	0	0	0	0	0	0	0	0	
		人	0	0	0	0	0	0	0	0	0	0	0	0	0	0	0	0	
	半(焼)壊	棟	0	0	1	0	0	0	0	0	0	0	0	0	0	0	0	0	1
		世帯	0	0	1	0	0	0	0	0	0	0	0	0	0	0	0	0	1
		人	0	0	1	0	0	0	0	0	0	0	0	0	0	0	0	0	1
	一部損壊	棟	0	5	332	0	0	0	0	0	0	0	0	167	0	0	0	0	504
		世帯	0	5	332	0	0	0	0	0	0	0	0	167	0	0	0	0	504
		人	0	7	656	0	0	0	0	0	0	0	0	167	0	0	0	0	830
	床上浸水	棟	0	0	0	0	0	1	1	0	103	0	0	103	0	0	0	0	105
		世帯	0	0	0	0	0	1	1	0	105	0	0	105	0	0	0	0	107
		人	0	0	0	0	0	1	4	0	182	0	0	182	0	0	0	0	187
	床下浸水	棟	0	0	0	0	0	5	2	25	0	0	0	25	0	0	0	0	32
		世帯	0	0	0	0	0	6	2	26	0	0	0	26	0	0	0	0	34
		人	0	0	0	0	0	11	5	41	0	0	0	41	0	0	0	0	57
	非住家	公共建物	棟	0	2	4	0	0	0	0	0	0	0	0	0	0	0	0	6
		その他	棟	0	0	51	0	0	0	0	0	0	0	0	0	0	0	0	51
	その他被害	田	流出・埋没 水	ハタール	0.00	0.00	0.00	0.00	0.00	0.00	0.00	0.00	0.00	0.00	0.00	0.00	0.00	0.00	0
冠			ハタール	0.00	0.00	0.00	0.00	0.00	0.00	0.00	0.00	0.00	0.00	0.00	0.00	0.00	0.00	0	
畑		流出・埋没 水	ハタール	0.00	0.00	0.00	0.00	0.00	0.00	0.00	0.00	0.00	0.00	0.00	0.00	0.00	0.00	0	
		冠	ハタール	0.00	0.00	0.00	0.00	0.00	0.00	0.00	0.00	0.00	0.00	0.00	0.00	0.00	0.00	0	
文教施設		箇所	0	0	2	0	0	0	0	0	0	0	0	0	0	0	0	2	
病院		箇所	0	0	0	0	0	0	0	0	0	0	0	0	0	0	0	0	
道路		箇所	0	0	1	0	0	5	0	0	0	0	0	0	0	0	0	6	
橋りょう		箇所	0	0	0	0	0	0	0	0	0	0	0	0	0	0	0	0	
河川		箇所	0	0	0	0	0	0	1	0	0	0	0	0	0	0	0	1	
港湾		箇所	0	0	0	0	0	0	0	0	0	0	0	0	0	0	0	0	
清掃施設		箇所	0	0	0	0	0	0	0	0	0	0	0	0	0	0	0	0	
崖くずれ		箇所	0	0	0	0	0	0	4	0	0	0	0	0	0	0	0	4	
鉄道不通		箇所	0	0	3	0	0	0	0	0	0	0	0	0	0	0	0	3	
船舶被害		隻	0	0	0	0	0	0	0	0	0	0	0	0	0	0	0	0	
水道		戸	0	0	0	0	0	0	0	0	0	0	0	0	0	0	0	0	
電話	回線	0	1,800	2	0	0	0	0	0	0	0	0	0	0	0	0	0	1,802	
電気	戸	0	13,342	3,125	0	0	2,802	0	0	0	0	0	0	0	0	0	0	19,269	
ガス	戸	0	0	0	0	0	0	0	0	0	0	0	0	0	0	0	0		
ブロック塀等	箇所	0	0	2	0	0	1	0	1	0	0	1	0	0	0	0	0	4	
火災発生	建物	件	0	0	0	0	0	0	0	0	0	0	0	0	0	0	0	0	
	危険物	件	0	0	0	0	0	0	0	0	0	0	0	0	0	0	0	0	
	その他	件	0	0	0	0	0	0	0	0	0	0	0	0	0	0	0	0	
被災世帯数	世帯	0	0	2	0	0	0	0	0	83	0	0	0	0	0	0	0	85	
	人	0	0	2	0	0	0	0	0	147	0	0	0	0	0	0	0	149	
被害額	公立文教施設	千円	0	0	300,000	0	0	0	0	0	0	0	0	0	0	0	0	300,000	
	農林水産業施設	千円	0	0	49,500	0	0	0	0	0	0	0	0	0	0	0	0	49,500	
	公共土木施設	千円	0	0	0	0	0	0	0	0	0	0	0	0	0	0	0	0	
	その他公共施設	千円	0	0	28,615	0	0	0	0	0	0	0	0	0	0	0	0	28,615	
	小計	千円	0	0	378,115	0	0	0	0	0	0	0	0	0	0	0	0	0	
	公共施設被害市町村	団体	0	0	4	0	0	0	0	0	0	0	0	0	0	0	0	0	4
	その他	農産被害	千円	0	0	64,073	0	0	0	0	0	0	0	0	0	0	0	0	64,073
		林産被害	千円	0	0	0	0	0	0	0	0	0	0	0	0	0	0	0	0
		畜産被害	千円	0	0	129	0	0	0	0	0	0	0	0	0	0	0	0	129
		水産被害	千円	0	0	0	0	0	0	0	0	0	0	0	0	0	0	0	0
商工被害		千円	0	0	0	0	0	0	0	0	0	0	0	0	0	0	0	0	
その他	千円	0	0	5,473	0	0	0	0	0	0	0	0	0	0	0	0	0	5,473	
被害総額	千円	0	0	447,790	0	0	0	0	0	0	0	0	0	0	0	0	0	447,790	
災害対策本部設置	箇所																	0	
災害対策本部設置区市町村	0団体	0団体	3団体	0団体	0団体	0団体	0団体	1団体	0団体									4団体	
災害救助法適用区市町村	0	0	0	0	0	0	0	0	0	0	0	0	0	0	0	0	0	0	
消防職員出動延人数	0	78	26	0	0	0	0	0	0	0	0	0	0	0	0	0	0	104	
消防団員出動延人数	0	0	553	0	0	0	0	20	0	0	0	0	0	0	0	0	0	573	

区分	年	災害名 発生年月日	26							小計	
			大 雨	大 雨	台風第8号	大 雪	大 雨	台風第11号	大 雨		台風第18号
			6/25	6/29	7/10	7/20	7/24	8/10	9/6		9/8
人的被害	死者	人	0	0	0	0	0	0	0	0	0
	行方不明者	人	0	0	0	0	0	0	0	0	0
	負傷者	人	0	0	0	0	0	0	0	0	0
	重傷 軽傷	人	0	0	1	0	0	0	0	0	1
住家被害	全(焼)壊	棟	0	0	0	0	0	0	0	0	0
		世帯	0	0	0	0	0	0	0	0	0
		人	0	0	0	0	0	0	0	0	0
	半(焼)壊	棟	0	0	0	0	0	0	0	0	0
		世帯	0	0	0	0	0	0	0	0	0
		人	0	0	0	0	0	0	0	0	0
	一部損壊	棟	0	1	0	0	0	1	0	2	4
		世帯	0	1	0	0	0	1	0	2	4
		人	0	1	0	0	0	1	0	4	6
	床上浸水	棟	7	209	0	41	64	0	0	0	321
		世帯	7	209	0	41	66	0	0	0	323
		人	7	313	0	82	70	0	0	0	472
床下浸水	棟	4	90	0	30	85	0	0	0	209	
	世帯	4	96	0	30	87	0	0	0	217	
	人	5	153	0	52	104	0	0	0	314	
非住家	公共建物	棟	0	0	0	0	7	0	0	1	8
	その他	棟	2	23	0	18	1	0	0	0	44
その他被害	田	流出・埋没 水	ハクター 冠	0.00	0.00	0.00	0.00	0.00	0.00	0.00	0.00
		流出・埋没 冠	水	0.00	0.00	0.00	0.00	0.00	0.00	0.00	0.00
	畑	流出・埋没 水	ハクター 冠	0.00	0.00	0.00	0.00	0.00	0.00	0.00	0.00
		流出・埋没 冠	水	0.00	0.00	0.00	0.00	0.00	0.00	0.00	0.00
	文教施設	箇所	0	0	0	0	0	0	0	1	
	病院	箇所	0	0	0	0	0	0	0	0	
	道路	箇所	7	40	0	0	0	0	0	0	
	橋りょう	箇所	0	0	0	0	0	0	0	0	
	河川	箇所	0	0	0	0	0	0	0	0	
	港湾	箇所	0	0	0	0	0	0	0	0	
	砂防	箇所	0	0	0	0	0	0	0	0	
	清掃施設	箇所	0	0	0	0	0	0	0	0	
	崖くずれ	箇所	0	4	0	0	0	0	0	0	
	鉄道不通	箇所	0	1	0	0	0	0	0	0	
	船舶被害	隻	0	0	0	0	0	0	0	0	
	水道	戸	0	0	0	0	0	0	0	0	
	電話	回線	0	0	0	0	0	0	0	0	
電気	戸	3,670	24,000	0	2,931	258,395	977	1	10	289,984	
ガス	戸	0	0	0	0	0	0	0	0		
ブロック塀等	箇所	0	0	0	1	0	0	0	0		
火災発生	建物	件	0	0	0	0	0	0	0	0	
	危険物	件	0	0	0	0	0	0	0	0	
	その他	件	0	0	0	0	0	0	0	0	
	り災世帯数	世帯	0	142	0	4	39	0	0	0	
	り災者数	人	0	217	0	4	39	0	0	0	
被害額	公立文教施設	千円	0	0	0	0	0	0	5,000	5,000	
	農林水産業施設	千円	0	0	0	0	0	0	0	0	
	公共土木施設	千円	0	0	0	0	0	0	0	0	
	その他公共施設	千円	0	0	0	0	0	0	0	0	
	小計	千円	0	0	0	0	0	0	5,000	5,000	
	公共施設被害市町村	団体	0	0	0	0	0	0	1	1	
	その他	農産被害	千円	0	0	0	0	0	0	0	0
		林産被害	千円	0	0	0	0	0	0	0	0
		畜産被害	千円	0	0	0	0	0	0	0	0
		水産被害	千円	0	0	0	0	0	0	0	0
商工被害		千円	0	0	0	0	0	0	0	0	
その他	千円	0	0	0	0	0	0	0	0		
被害総額	千円	0	0	0	0	0	0	5,000	5,000		
災害対策本部設置	部									0	
災害対策本部設置区市町村	0団体	0団体	0団体	0団体	0団体	0団体	0団体	0団体	0団体	0	
災害救助法適用区市町村	0	0	0	0	0	0	0	0	0	0	
消防職員出動延人数	0	0	0	0	0	0	0	0	0	0	
消防団員出動延人数	0	158	0	0	12	0	0	0	0	170	

区分	年	26						
		災害名		大 雨	台風第18号	台風第19号	小計	計
		発生年月日	9/10					
人的被害	死者	人	0	0	0	0	0	
	行方不明者	人	0	0	0	0	0	
	負傷者	重傷	人	0	0	0	0	11
		軽傷	人	0	1	0	1	118
住家被害	全(焼)壊	棟	0	0	0	0	0	
		世帯	0	0	0	0	0	
		人	0	0	0	0	0	
	半(焼)壊	棟	0	0	0	0	1	
		世帯	0	0	0	0	1	
		人	0	0	0	0	1	
	一部損壊	棟	0	15	0	15	523	
		世帯	0	15	0	15	523	
		人	0	16	0	16	852	
	床上浸水	棟	35	2	0	37	463	
		世帯	35	2	0	37	467	
		人	35	2	0	37	696	
床下浸水	棟	92	0	0	92	333		
	世帯	92	0	0	92	343		
	人	146	0	0	146	517		
非住家	公共建物	棟	0	0	0	0	14	
	その他	棟	12	3	1	16	111	
その他被害	田	流出・埋没	ハクタル	0.00	0.00	0.00	0	0
		冠水	ハクタル	0.00	0.00	0.00	0	0
	畑	流出・埋没	ハクタル	0.00	0.00	0.00	0	0
		冠水	ハクタル	0.00	0.00	0.00	0	0
	文教施設	箇所	0	4	0	4	7	
	病院	箇所	0	0	0	0	0	
	道路	箇所	65	5	10	80	133	
	橋りょう	箇所	0	0	0	0	0	
	河川	箇所	0	0	0	0	1	
	港湾	箇所	0	0	0	0	0	
	砂防	箇所	0	0	0	0	0	
	清掃施設	箇所	0	0	0	0	0	
	崖くずれ	箇所	0	1	1	2	10	
	鉄道不通	箇所	0	0	0	0	4	
	船舶被害	隻	0	0	0	0	0	
	水道	戸	0	0	0	0	0	
	電話	回線	0	0	0	0	1,802	
電気	戸	0	1,930	0	1,930	311,183		
ガス	戸	0	0	0	0	0		
ブロック塀等	箇所	0	1	3	4	9		
火災発生	建物	件	0	0	0	0	0	
	危険物	件	0	0	0	0	0	
	その他	件	0	0	0	0	0	
	り災世帯数	世帯	24	14	0	38	308	
	り災者数	人	24	14	0	38	447	
被害額	公立文教施設	千円	0	2,139	0	2,139	307,139	
	農林水産業施設	千円	0	413	0	413	49,913	
	公共土木施設	千円	0	0	0	0	0	
	その他公共施設	千円	0	11,675	0	11,675	40,290	
	小計	千円	0	14,227	0		397,342	
	公共施設被害市町村	団体	0	1	0	1	6	
	その他	農産被害	千円	0	3,970	0	3,970	68,043
		林産被害	千円	0	0	0	0	0
		畜産被害	千円	0	0	0	0	129
		水産被害	千円	0	0	0	0	0
商工被害		千円	0	0	0	0	0	
その他	千円	0	0	0	0	5,473		
被害総額	千円	0	18,197	0	18,197	470,987		
災害対策本部設置	部							
災害対策本部設置区市町村	0団体	4団体	3団体	7団体	11団体			
災害救助法適用区市町村	0	0	0	0	0			
消防職員出動延人数	0	21	35	56	160			
消防団員出動延人数	0	342	484	826	1,569			

区分		年		27										小計		
		災害名		大 雨		地 震		地 震		大 雨		大 雨			大 雨	
		発生年月日		5/12	5/25	5/30	6/23	7/4	7/16	7/24	7/30					
人的被害	死者	人		0	0	0	0	0	0	0	0	0	0	0	0	0
	行方不明者	人		0	0	0	0	0	0	0	0	0	0	0	0	0
	負傷者	人		0	0	0	0	0	0	0	0	0	0	0	0	0
住家被害	全(焼)壊	棟		0	0	0	0	0	0	0	0	0	0	0	0	0
		世帯		0	0	0	0	0	0	0	0	0	0	0	0	0
		人		0	0	0	0	0	0	0	0	0	0	0	0	0
	半(焼)壊	棟		0	0	0	0	0	0	0	0	0	0	0	0	0
		世帯		0	0	0	0	0	0	0	0	0	0	0	0	0
		人		0	0	0	0	0	0	0	0	0	0	0	0	0
	一部損壊	棟		0	0	1	0	0	0	0	0	0	0	0	1	
		世帯		0	0	1	0	0	0	0	0	0	0	0	1	
		人		0	0	1	0	0	0	0	0	0	0	0	1	
	床上浸水	棟		0	0	0	0	0	0	0	8	0	8	0	8	
		世帯		0	0	0	0	0	0	0	8	0	8	0	8	
		人		0	0	0	0	0	0	0	8	0	8	0	8	
	床下浸水	棟		1	0	0	0	1	11	0	7	20				
		世帯		1	0	0	0	1	11	0	7	20				
		人		1	0	0	0	2	19	0	12	34				
	非住家	公共建物	棟		0	1	0	0	0	0	0	1				
		その他	棟		1	0	1	0	0	0	0	2				
	その他被害	田	流出・埋没水	ハクアル	0.00	0.00	0.00	0.00	0.00	0.00	0.00	0.00	0.00	0.00	0.00	
冠水			ハクアル	0.00	0.00	0.00	0.00	0.00	0.00	0.00	0.00	0.00	0.00			
畑		流出・埋没水	ハクアル	0.00	0.00	0.00	0.00	0.00	0.00	0.00	0.00	0.00				
		冠水	ハクアル	0.00	0.00	0.00	0.00	0.00	0.00	0.00	0.00	0.00				
文教施設		箇所		0	0	0	0	0	0	0	0					
病院		箇所		0	0	0	0	0	0	0	0					
道路		箇所		0	0	0	1	0	0	0	6	7				
橋りょう		箇所		0	0	0	0	0	0	0	0					
河川		箇所		0	0	0	0	0	6	0	6					
港湾		箇所		0	0	0	0	0	0	0	0					
砂防		箇所		0	0	0	0	0	0	0	0					
清掃施設		箇所		0	0	0	0	0	0	0	0					
崖くずれ		箇所		0	0	3	0	0	1	0	4					
鉄道不通		箇所		0	0	0	0	0	0	0	0					
船舶被害		隻		0	0	0	0	0	0	0	0					
水道		戸		0	0	0	0	0	0	0	0					
電話		回線		0	0	0	0	0	0	0	0					
電気	戸		0	0	0	0	0	200	1,100	0	1,300					
ガス	戸		0	0	0	0	0	0	0	0						
ブロック塀等	箇所		0	0	0	0	0	0	0	0						
火災発生	建物	件		0	0	0	0	0	0	0	0					
	危険物	件		0	0	0	0	0	0	0	0					
	その他	件		0	0	0	0	0	0	0	0					
	り災世帯数	世帯		0	0	0	0	0	0	8	0	8				
	り災者数	人		0	0	0	0	0	0	8	0	8				
被害額	公立文教施設	千円		0	0	0	0	0	0	0	0	0				
	農林水産業施設	千円		0	0	0	0	0	0	0	0	0				
	公共土木施設	千円		0	0	0	0	0	0	0	0	0				
	その他公共施設	千円		0	0	0	0	0	0	0	0	0				
	小計	千円		0	0	0	0	0	0	0	0	0				
	公共施設被害市町村	団体		0	0	0	0	0	0	0	0	0				
	その他	農産被害	千円		0	0	0	0	0	0	0	0	0			
		林産被害	千円		0	0	0	0	0	0	0	0	0			
		畜産被害	千円		0	0	0	0	0	0	0	0	0			
		水産被害	千円		0	0	0	0	0	0	0	0	0			
商工被害		千円		0	0	0	0	0	0	0	0	0				
その他	千円		0	0	0	0	0	0	0	0	0					
被害総額	千円		0	0	0	0	0	0	0	0	0					
災害対策本部設置											0					
部解散											0					
災害対策本部設置区市町村	0団体	0団体	0団体	0団体	0団体	5団体	0団体	0団体	5団体							
災害救助法適用区市町村	0	0	0	0	0	0	0	0	0							
消防職員出動延人数	0	0	0	0	0	0	0	0	0							
消防団員出動延人数	0	0	0	0	0	0	0	0	0							

区分		年		27				小計	計
		災害名		大 雨	大 雨	大 雨	地 震		
		発生年月日		8/16	9/4	9/8	9/12		
人的被害	死者	人	0	0	0	0	0	0	0
	行方不明者	人	0	0	0	0	0	0	0
	負傷者	重傷	人	0	0	0	0	1	1
		軽傷	人	0	0	1	5	6	9
住家被害	全（焼）壊	棟	0	0	0	0	0	0	0
		世帯	0	0	0	0	0	0	0
		人	0	0	0	0	0	0	0
	半（焼）壊	棟	0	0	0	0	0	0	0
		世帯	0	0	0	0	0	0	0
		人	0	0	0	0	0	0	0
	一部損壊	棟	0	0	1	0	1	2	
		世帯	0	0	1	0	1	2	
		人	0	0	1	0	1	2	
	床上浸水	棟	2	0	8	0	10	18	
		世帯	3	0	8	0	11	19	
		人	5	0	9	0	14	22	
床下浸水	棟	0	1	14	0	15	35		
	世帯	0	1	14	0	15	35		
	人	0	2	23	0	25	59		
非住家	公共建物	棟	0	0	0	1	1	2	
	その他	棟	1	0	4	0	5	7	
その他被害	田	流出・埋没	ハクター	0.00	0.00	0.00	0.00	0	0
		冠水	ハクター	0.00	0.00	0.00	0.00	0	0
	畑	流出・埋没	ハクター	0.00	0.00	0.00	0.00	0	0
		冠水	ハクター	0.00	0.00	0.00	0.00	0	0
	文教施設	箇所	0	0	0	0	0	0	
	病院	箇所	0	0	0	0	0	0	
	道路	箇所	0	1	1	0	2	9	
	橋りょう	箇所	0	0	0	0	0	0	
	河川	箇所	0	0	2	0	2	8	
	港湾	箇所	0	0	0	0	0	0	
	砂防	箇所	0	0	0	0	0	0	
	清掃施設	箇所	0	0	0	0	0	0	
	崖くずれ	箇所	0	0	3	0	3	7	
	鉄道不通	箇所	0	0	0	0	0	0	
	船舶被害	隻	0	0	0	0	0	0	
	水道	戸	0	0	0	0	0	0	
	電話	回線	0	0	0	0	0	0	
電気	戸	0	0	0	0	0	1,300		
ガス	戸	0	0	0	0	0	0		
ブロック塀等	箇所	0	0	0	0	0	0		
火災発生	建物	件	0	0	0	0	0	0	
	危険	件	0	0	0	0	0	0	
	その他	件	0	0	0	0	0	0	
	り災世帯数	世帯	3	0	8	0	11	19	
	り災者数	人	5	0	9	0	14	22	
被害額	公立文教施設	千円	0	0	0	0	0	0	
	農林水産業施設	千円	0	0	0	0	0	0	
	公共土木施設	千円	0	0	0	0	0	0	
	その他公共施設	千円	0	0	0	0	0	0	
	小計	千円	0	0	0	0	0	0	
	公共施設被害市町村	団体	0	0	0	0	0	0	
	その他	農産被害	千円	0	0	0	0	0	0
		林産被害	千円	0	0	0	0	0	0
		畜産被害	千円	0	0	0	0	0	0
		水産被害	千円	0	0	0	0	0	0
商工被害		千円	0	0	0	0	0	0	
その他	千円	0	0	0	0	0	0		
被害総額	千円	0	0	0	0	0	0		
災害対策本部	設置					0	0		
解散						0	0		
災害対策本部設置区市町村	0団体	0団体	8団体	1団体	9団体	14団体			
災害救助法適用区市町村	0	0	0	0	0	0	0		
消防職員出動延人数	0	0	9	0	9	9			
消防団員出動延人数	0	0	280	36	316	316			

年		28								小計	
		災害名		大 雪	大 雨	大 雨	大 雨	大 雨	大 雨		台風第9号
区分	発生年月日	1/17	6/22	7/14	8/2	8/2	8/10	8/18	8/19		
人的被害	死者	人						0			
	行方不明者	人								0	
	負傷者	重傷 軽傷	人 人							2	17
住家被害	全(焼)壊	棟 世帯 人								0 0 0	
	半(焼)壊	棟 世帯 人						1 1 3		1 1 3	
	一部損壊	棟 世帯 人						19 9 8		19 9 8	
	床上浸水	棟 世帯 人			16 14 17	1 2 2		1 4 4	173 178 196	195 199 220	
	床下浸水	棟 世帯 人			22 20 47		5 5	9 9 16	2 2 6	267 228 308	305 264 377
	非住家	公共建物 その他	棟 棟							3 1	3 8
その他被害	田	流出・埋没 冠水	ハクター ハクター							0 0	
	畑	流出・埋没 冠水	ハクター ハクター							0 0	
	文教施設	箇所							6	6	
	病院	箇所							1	1	
	道路	箇所	2		13				62	77	
	橋りょう	箇所								0	
	河川	箇所							7	7	
	港湾	箇所								0	
	防砂	箇所								0	
	清掃施設	箇所								0	
	崖くずれ	箇所							51	51	
	鉄道不通	箇所								4	
	船舶被害	隻								0	
	水道	戸								0	
電話	回線								0		
電気	戸	2,310		1,500				1,081	4,891		
ガス	戸								0		
ブロック塀等	箇所							3	3		
火災発生	建物	件								0	
	危険物	件								0	
	その他	件								0	
	り災世帯数	世帯			22			5	169	196	
	り災者数	人			43			5	174	222	
被害額	公立文教施設	千円						1,463		1,463	
	農林水産業施設	千円								0	
	公共土木施設	千円						47,600		47,600	
	その他公共施設	千円						16,261		16,261	
	小計	千円									
	公共施設被害市町村	団体								0	
	その他	農産被害 林産被害 畜産被害 水産被害 商工被害 その他	千円 千円 千円 千円 千円 千円						144,882		144,882 0 0 0 384 0
被害総額	千円									0	
災害対策本部	設置									0	
災害対策本部設置区市町村	解散									0	
災害対策本部設置区市町村		3団体	1団体					15団体		19団体	
災害救助法適用区市町村										0	
消防職員出動延人数								204		204	
消防団員出動延人数		61		83				1,864		2,008	

区分	発生年月日	年 28				小計	計	
		災害名						
		大 雨	大 雨	大 雨	地 震			
		8/20	8/24	8/27	11/22			
人的被害	死者	人				0	0	
	行方不明者	人				0	0	
	負傷者	重傷	人				0	0
		軽傷	人			1	1	18
住家被害	全（焼）壊	棟				0	0	
		世帯				0	0	
		人				0	0	
	半（焼）壊	棟					0	1
		世帯					0	1
		人					0	3
	一部損壊	棟					0	19
		世帯					0	9
	床上浸水	棟	4	2			6	201
		世帯	4				4	203
		人	10				10	230
	床下浸水	棟		8	1		9	314
世帯				1		1	265	
人				2		2	379	
非住家	公共建物	棟				0	3	
	その他	棟				0	9	
その他被害	田	流出・埋没	ヘクタール			0	0	
		冠水	ヘクタール			0	0	
	畑	流出・埋没	ヘクタール				0	0
		冠水	ヘクタール				0	0
	文教施設	箇所				0	6	
	病院	箇所				0	1	
	道路	箇所			2	2	79	
	橋りょう	箇所				0	0	
	河川	箇所				0	7	
	港湾	箇所				0	0	
	砂防	箇所				0	0	
	清掃施設	箇所				0	0	
	崖くずれ	箇所				0	51	
	鉄道不通	箇所				0	4	
	船舶被害	隻				0	0	
	水道	戸				0	0	
	電話	回線				0	0	
電気	戸				0	4,891		
ガス	戸				0	0		
ブロック塀等	箇所				0	3		
火災発生	建物	件				0	0	
	危険物	件				0	0	
	その他	件				0	0	
	り災世帯数	世帯				0	196	
	り災者数	人				0	222	
被害額	公立文教施設	千円				0	1,463	
	農林水産業施設	千円				0	0	
	公共土木施設	千円				0	47,600	
	その他公共施設	千円				0	16,261	
	小計	千円				0	0	
	公共施設被害市町村	団体				0	0	
	その他	農産被害	千円				0	144,882
		林産被害	千円				0	0
		畜産被害	千円				0	0
		水産被害	千円				0	0
商工被害		千円				0	384	
その他	千円				0	0		
被害総額	千円				0	0		
災害対策本部	設置					0	0	
災害対策本部	解散					0	0	
災害対策本部設置	区市町村					0	19団体	
災害救助法適用	区市町村					0	0	
消防職員出動	延人数					0	204	
消防団員出動	延人数					0	2,008	





区分	発生年月日	年		小計	計		
		災害名					
		台風第21号	台風第22号				
人的被害	死者	人		0	0		
	行方不明者	人		0	0		
	負傷者	重傷		0	0		
		軽傷	1	1	10		
住家被害	全(焼)壊	棟		0	1		
		世帯		0	1		
		人		0	3		
	半(焼)壊	棟		0	0		
		世帯		0	0		
		人		0	0		
	一部損壊	棟	20		20	26	
		世帯	11		11	17	
		人	9		9	24	
	床上浸水	棟	18	4	22	94	
		世帯	12		12	65	
		人	28		28	139	
床下浸水	棟	26	7	33	95		
	世帯	10	1	11	53		
	人	10	1	11	89		
非住家	公共建物	棟	2	2	2		
	その他	棟	1	1	24		
その他被害	田	流出・埋没	ヘクター	0	0		
		冠水	ヘクター	0	0		
	畑	流出・埋没	ヘクター	0	0		
		冠水	ヘクター	0	0		
	文教施設	箇所	2		2	2	
	病院	箇所			0	0	
	道路	箇所	62	11	73	91	
	橋りょう	箇所			0	0	
	河川	箇所	3		3	3	
	港湾	箇所	7		7	7	
	砂防	箇所			0	0	
	清掃施設	箇所			0	0	
	崖くずれ	箇所	38		38	39	
	鉄道不通	箇所			0	0	
	船舶被害	隻			0	0	
水道	戸	1		1	1		
電話	回線			0	0		
電気	戸	1,664	5,012	6,676	8,963		
ガス	戸			0	0		
ブロック塀等	箇所			0	5		
火災発生	建物	件		0	0		
	危険物	件		0	0		
	その他	件	1		1	1	
	り災世帯数	世帯	5		5	34	
	り災者数	人	14		14	78	
被害額	公立文教施設	千円	226		226	226	
	農林水産業施設	千円			0	0	
	公共土木施設	千円			0	0	
	その他公共施設	千円	51,222	1,056	52,278	52,278	
	小計	千円	51,448	1,056	52,504	52,504	
	公共施設被害市町村	団体	1	1	2	2	
	その他	農産被害	千円			0	0
		林産被害	千円			0	0
		畜産被害	千円			0	0
		水産被害	千円			0	0
商工被害		千円			0	0	
その他	千円			0	0		
被害総額	千円			0	0		
災害対策本部設置	月日			0	0		
解散	月日			0	0		
災害対策本部設置区市町村	13団体	1団体		14団体	16団体		
災害救助法適用区市町村		団体		0	0		
消防職員出動延人数	218	10		228	236		
消防団員出動延人数	1,680	30		1,710	1,758		

区分	年	30									小計		
		災害名		大 雪	大 雨	大 雨	台風第12号	台風第13号	大 雨	大 雨		大 雨	
		発生年月日	1/22	3/9	5/9	7/27	8/8	8/11	8/13	8/27			
人的被害	死者	人											
	行方不明者	人										0	
	負傷者 重傷 軽傷	人 人										0	
住家被害	棟											0	
	全（焼）壊	世帯										0	
	棟											0	
	半（焼）壊	世帯										0	
	棟											0	
	一部損壊	世帯				1	5	2				8	
	棟											8	
	床上浸水	世帯				1	5	2				11	
	棟											425	
	床上浸水	世帯				6			1	9	409	431	
棟											110		
床上浸水	世帯				6			1	12	412	56		
棟											54		
床上浸水	世帯				8			1	22	79	52		
棟					9			2	7	38			
床上浸水	世帯				9			2	7	36			
棟					26			4	14	8			
非住家	公共建物	棟				7	1				57	65	
	その他	棟									49	49	
その他被害	田	流出・埋没 冠水	ハザード ハザード									0	
	畑	流出・埋没 冠水	ハザード ハザード									0	
	文教施設	箇所				12						12	
	病院	箇所										0	
	道路	箇所				23						23	
	橋りょう	箇所										0	
	河川	箇所										0	
	港湾	箇所										0	
	砂防	箇所										0	
	清掃施設	箇所										0	
	崖くずれ	箇所										0	
	鉄道不通	箇所										0	
	船舶被害	隻										0	
	水道	戸										0	
	電話	回線					56					56	
電気	戸	900				69	70			2,700	3,739		
ガス	戸										0		
ブロック塀等	箇所									1	1		
火災発生	建物	件										0	
	危険物	件										0	
	その他	件										0	
	り災世帯数	世帯							1	290		291	
	り災者数	人							1	9		10	
被害額	公立文教施設	千円				2,903						2,903	
	農林水産業施設	千円										0	
	公共土木施設	千円				1,876						1,876	
	その他公共施設	千円										0	
	小計	千円				4,779						4,779	
	公共施設被害市町村	団体				1						1	
	その他	農産被害	千円										0
		林産被害	千円										0
		畜産被害	千円										0
		水産被害	千円										0
商工被害		千円										0	
その他	千円										0		
被害総額	千円					4,779					4,779		
災害対策本部	設置											0	
災害対策本部	解散											0	
災害対策本部設置区市町村					10	団体					10		
災害救助法適用区市町村												0	
消防職員出動延人数		144				19						163	
消防団員出動延人数						418			24	21		463	

区分	年	災害名	30				小計	計	
			台風第21号	大 雨	大 雨	台風第24号			
			発生年月日	9/3	9/17	9/18			9/30
人的被害	死者	人					0	0	
	行方不明者	人					0	0	
	負傷者	人					0	0	
	重傷 軽傷	人	4			1	5	19	
住家被害	全（焼）壊	棟				1	1	1	
		世帯				1	1	1	
		人				1	1	1	
	半（焼）壊	棟				4	4	4	
		世帯				4	4	4	
		人				10	10	10	
	一部損壊	棟	26			391	417	425	
		世帯	26			314	340	348	
		人	18			462	480	491	
	床上浸水	棟	1	5	39	2	47	472	
		世帯	1	5	41	2	49	480	
		人	1	13	73	2	89	199	
床下浸水	棟		3	13		16	72		
	世帯		3	15		18	72		
	人		4	22		26	78		
非住家	公共建物	棟				18	18	83	
	その他	棟	1		40	18	59	108	
その他被害	田	流出・埋没 冠水	ヘクタール				0	0	
		ヘクタール					0	0	
	畑	流出・埋没 冠水	ヘクタール				0	0	
		ヘクタール					0	0	
	文教施設	箇所				74	74	86	
	病院	箇所					0	0	
	道路	箇所	11		1	173	185	208	
	橋りょう	箇所					0	0	
	河川	箇所					0	0	
	港湾	箇所					0	0	
	砂防	箇所					0	0	
	清掃施設	箇所					0	0	
	崖くずれ	箇所					0	0	
	鉄道不通	箇所					0	0	
	船舶被害	隻					0	0	
水道	戸				2	2	2		
電話	回線				26	26	82		
電気	戸				27,129	27,129	30,868		
ガス	戸					0	0		
ブロック塀等	箇所			1	35	36	37		
火災発生	建物	件					0	0	
	危険物	件					0	0	
	その他	件					0	0	
	り災世帯数	世帯	1			43	44	335	
	り災者数	人	2			83	85	95	
被害額	公立文教施設	千円				25,054	25,054	27,957	
	農林水産業施設	千円				8,200	8,200	8,200	
	公共土木施設	千円					0	1,876	
	その他公共施設	千円				9,400	9,400	9,400	
	小計	千円				42,654	42,654	47,433	
	公共施設被害市町村	団体				1	1	2	
	その他	農産被害	千円					0	0
		林産被害	千円					0	0
		畜産被害	千円					0	0
		水産被害	千円					0	0
商工被害		千円					0	0	
その他	千円					0	0		
被害総額	千円				42,654	42,654	47,433		
災害対策本部	設置					0	0		
解散						0	0		
災害対策本部設置区市町村					5団体	5団体	15団体		
災害救助法適用区市町村						0	0		
消防職員出動延人数					67	67	230		
消防団員出動延人数					1,063	1,063	1,526		

区分	災害名	年					計		
		31		31					
		大 雨	台風第15号	大 雨	台風第19号	台風第21号			
発生年月日	8/19	9/8	9/11	10/12	10/25				
人的被害	死者	人		1		3	4		
	行方不明者	人					0		
	負傷者	重傷 軽傷	人				1 16		
住家被害	全(焼)壊	棟		14		36	1	51	
		世帯		14		37	1	52	
		人		28		83	1	112	
	半(焼)壊	棟		73		667	2	742	
		世帯		77		770	7	854	
		人		136		832	9	977	
	一部損壊	棟		1,743		1,204	21	2,968	
		世帯		1,743		1,239	26	3,008	
		人		2,513		2,148	39	4,700	
	床上浸水	棟		24	1	320		345	
		世帯		24	1	380		405	
		人		31	1	480		512	
床下浸水	棟		13		531		544		
	世帯		16		658		674		
	人		28		846		874		
非住家	公共建物	棟				25	25		
	その他	棟		240		33	26	299	
その他被害	田	流出・埋没	ヘクタール					0	
		冠水	ヘクタール					0	
	畑	流出・埋没	ヘクタール					0	
		冠水	ヘクタール					0	
	文教施設	箇所		4		16		20	
	病院	箇所				1		1	
	道路	箇所	1	2		169		172	
	橋りょう	箇所				10		10	
	河川	箇所				192		192	
	港湾	箇所		4		8		12	
	砂防	箇所						0	
	清掃施設	箇所						0	
	崖くずれ	箇所		1		89		90	
	鉄道不通	箇所		3		1		4	
	船舶被害	隻					1	1	
	水道	戸				214		214	
	電話	回線		193		78	9	280	
電気	戸		7,334	2,600	18,544	2,085	30,563		
ガス	戸						0		
ブロック塀等	箇所		53		10		63		
被災発生	建物	件						0	
	危険物	件						0	
	その他	件						0	
被災者	り災世帯数	世帯		355		1,285		1,640	
	り災者数	人		713		1,608		2,321	
被害額	公立文教施設	千円		5,598		521,456		527,054	
	農林水産業施設	千円		2,716		1,508		4,224	
	公共土木施設	千円		8,359		1,281,177		1,289,536	
	その他公共施設	千円		31,373		349,678		381,051	
	小計	千円		48,446		2,153,819		2,202,265	
	公共施設被害市町村	団体		2		6		8	
	その他	農産被害	千円		6,987				6,987
		林産被害	千円						0
		畜産被害	千円						0
		水産被害	千円						0
商工被害		千円						0	
その他	千円				63,881		63,881		
被害総額	千円		55,433		2,217,700		2,273,133		
災害対策本部	設置				10月12日			0	
	解散				11月6日			0	
災害対策本部設置区市町村			9団体		42団体	3団体		54団体	
災害救助法適用区市町村			1団体		28団体			29団体	
消防職員出動延人数			70		283			353	
消防団員出動延人数			1,798		2,981			4,779	

※令和3年3月29日時点

年		2					台風第14号 及び前線	計	
		災害名	大雨	大雨	大雨	大雨			大雨
区分	発生年月日	6/6	6/28	7/18	7/23	8/13	10/8		
人的被害	死者	人						0	
	行方不明者	人						0	
	負傷者	重傷	人						0
		軽傷	人						0
住家被害	全（焼）壊	棟						0	
		世帯						0	
		人						0	
	半（焼）壊	棟							0
		世帯							0
	一部損壊	棟				1	1	5	7
		世帯				1	1	5	7
		人				2	1	9	12
	床上浸水	棟	3			3			6
		世帯	5			3			8
人		17			7			24	
床下浸水	棟	2						2	
	世帯	2						2	
	人	4						4	
非住家	公共建物	棟						0	
	その他	棟	1					1	
その他被害	田	流出・埋没	ヘクター					0	
		冠水	ヘクター					0	
	畑	流出・埋没	ヘクター					0	
		冠水	ヘクター					0	
	文教施設	箇所						0	
	病院	箇所						0	
	道路	箇所	1				2	3	
	橋りょう	箇所						0	
	河川	箇所						0	
	港湾	箇所						0	
	砂防	箇所						0	
	清掃施設	箇所						0	
	崖くずれ	箇所					7	7	
	鉄道不通	箇所						0	
	船舶被害	隻						0	
	水道	戸						0	
電話	回線						0		
電気	戸						0		
ガス	戸						0		
ブロック塀等	箇所						0		
火災発生	建物	件						0	
	危険物	件						0	
	その他	件						0	
	り災世帯数	世帯						0	
	り災者数	人						0	
被害額	公立文教施設	千円						0	
	農林水産業施設	千円						0	
	公共土木施設	千円						0	
	その他公共施設	千円						0	
	小計	千円						0	
	公共施設被害市町村	団体						0	
	その他	農産被害	千円						0
		林産被害	千円						0
		畜産被害	千円						0
		水産被害	千円						0
商工被害		千円						0	
その他		千円						0	
被害総額	千円						0		
災害対策本部	設置							0	
	解散							0	
災害対策本部設置区市町村			1団体	1団体			3団体	5	
災害救助法適用区市町村							2団体	2	
消防職員出動延人数	20人							20	
消防団員出動延人数								0	

年		3									小計
		災害名	地震	暴風	大雨	大雨	大雨	台風第10号	大雨	台風第14号	
区分	発生年月日	2/13	2/15	3/13	6/16	7/1	8/8	8/15	9/18		
人的被害	死者	人								0	
	行方不明者	人								0	
	負傷者	重傷	人								0
		軽傷	人					2			2
住家被害	全(焼)壊	棟								0	
		世帯								0	
		人								0	
	半(焼)壊	棟							1		1
		世帯							1		1
	一部損壊	棟	4	1		1		2	2	1	11
		世帯	4	1		1		2	2	1	11
		人	7	1		1		3	5	3	20
	床上浸水	棟				10	1		6		17
		世帯				14	1		8		23
		人				24	8		14		46
	床下浸水	棟									0
世帯										0	
	人									0	
非住家	公共建物	棟								0	
	その他	棟								0	
その他被害	田	流出・埋没	ヘクタール							0	
		冠水	ヘクタール							0	
	畑	流出・埋没	ヘクタール								0
		冠水	ヘクタール								0
	学校	箇所								0	
	病院	箇所								0	
	道路	箇所			1			5		6	
	橋りょう	箇所								0	
	河川	箇所								0	
	港湾	箇所								0	
	砂防	箇所								0	
	清掃施設	箇所								0	
	崖くずれ	箇所						7		7	
	鉄道不通	箇所								0	
	船舶被害	隻								0	
	水道	戸								0	
電話	回線								0		
電気	戸								0		
ガス	戸								0		
ブロック塀等	箇所								0		
火災発生	建物	件								0	
	危険物	件								0	
	その他	件								0	
り災	世帯数	世帯			12	1		8		21	
	災者数	人			22	8		14		44	
被害額	公立文教施設	千円								0	
	農林水産業施設	千円								0	
	公共土木施設	千円								0	
	その他公共施設	千円								0	
	小計	千円								0	
	公共施設被害市町村	団体								0	
	その他	農産被害	千円								0
		林産被害	千円								0
		畜産被害	千円								0
		水産被害	千円								0
商工被害		千円								0	
その他		千円								0	
被害総額	千円								0		
災害対策本部	設置										
災害対策本部設置区市町村	解散					1団体		2団体	1団体	4	
災害救助法適用区市町村										0	
消防職員出動延人数							4人	30人		34	
消防団員出動延人数								176人		176	

区分		年		3			小計	計
		災害名		台風第16号	地震	大雨		
		発生年月日		9/30	10/7	12/1		
人的被害	死者	人					0	0
	行方不明者	人					0	0
	負傷者	重傷	人		1		1	1
		軽傷	人		4		4	6
住家被害	全（焼）壊	棟					0	0
		世帯					0	0
		人					0	0
	半（焼）壊	棟					0	1
		世帯					0	1
		人					0	1
	一部損壊	棟	67	8	1	76	87	
		世帯	67	8	1	76	87	
		人	94	18	5	117	137	
	床上浸水	棟			1	1	18	
		世帯			1	1	24	
		人			1	1	47	
床下浸水	棟				0	0		
	世帯				0	0		
	人				0	0		
非住家	公共建物	棟				0	0	
	その他	棟	5			5	5	
その他被害	田	流出・埋没	ヘクトール				0	0
		冠水	ヘクトール				0	0
	畑	流出・埋没	ヘクトール				0	0
		冠水	ヘクトール				0	0
	学校	箇所	2			2	2	
	病院	箇所				0	0	
	道路	箇所	46	4		50	56	
	橋りょう	箇所				0	0	
	河川	箇所				0	0	
	港湾	箇所				0	0	
	砂防	箇所				0	0	
	清掃施設	箇所				0	0	
	崖くずれ	箇所				0	7	
	鉄道不通	箇所		2		2	2	
	船舶被害	隻				0	0	
	水道	戸				0	0	
	電話	回線				0	0	
電気	戸				0	0		
ガス	戸				0	0		
ブロック塀等	箇所	1	1		2	2		
火災発生	建物	件		1		1	1	
	危険物	件				0	0	
	その他	件				0	0	
	り災世帯数	世帯			1	1	22	
	り災者数	人			1	1	45	
被害額	公立文教施設	千円				0	0	
	農林水産業施設	千円				0	0	
	公共土木施設	千円				0	0	
	その他公共施設	千円				0	0	
	小計	千円				0	0	
	公共施設被害市町村	団体				0	0	
	その他	農産被害	千円				0	0
		林産被害	千円				0	0
		畜産被害	千円				0	0
		水産被害	千円				0	0
商工被害		千円				0	0	
その他		千円				0	0	
被害総額	千円				0	0		
災害対策本部	設置					0	0	
	解散					0	0	
災害対策本部設置区市町村	5団体	1団体			6	10		
災害救助法適用区市町村					0	0		
消防職員出動延人数	14人	138人			152	186		
消防団員出動延人数	42人	96人			138	314		